ПРОЕКТ ОРГАНИЗАЦИИ ДОРОЖНОГО ДВИЖЕНИЯ

по автомобильной дороге:

«с. Тюхтет, ул. Крестьянская (1 участок), ул. Пролетарская (1 участок)»

км 0+000 – км 2+689

Согласовано и утверждено:

Администрация Тюхтетского района Дзалба Г.П. / _____

«____» _____ 2018 г.

Ген. директор ООО «ПроектГрупп» Копылов Д.О. / _____

Главный инженер Новосельцев П.А. /_____

КЕМЕРОВО 2018

Основные условные обозначения

- тротуар существующий
- тротуар проектируемый
- барьерное ограждение существующее
- барьерное ограждение проектируемое
- пешеходное ограждение существующее
- пешеходное ограждение проектируемое
- парапетное ограждение проектируемое
- парапетное ограждение существующее
- бордюрный камень
- сигнальные столбики существующие
- сигнальные столбики проектируемые
- искусственное освещение существующее
- искусственное освещение проектируемое

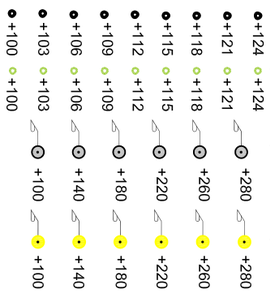

Дорожные знаки:

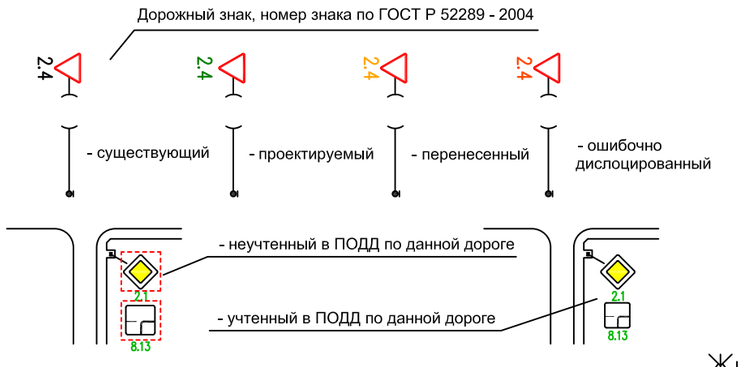

Светофоры дорожные:

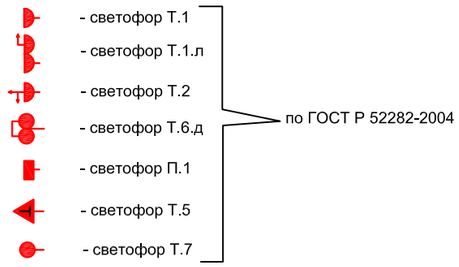

Тип покрытия:

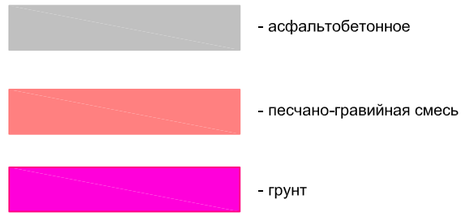

Кривые в плане:

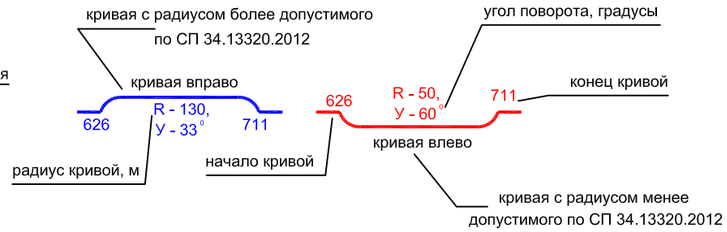

Жилая застройка:

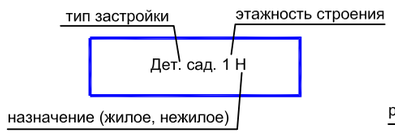

Автобусная остановка

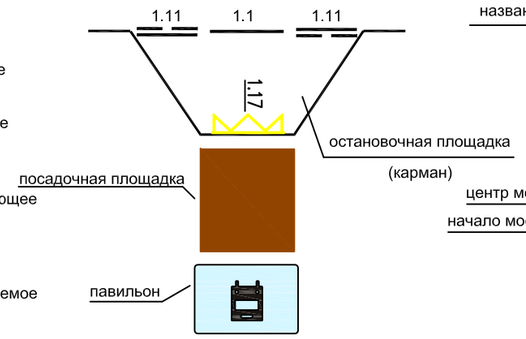

Мостовое сооружение

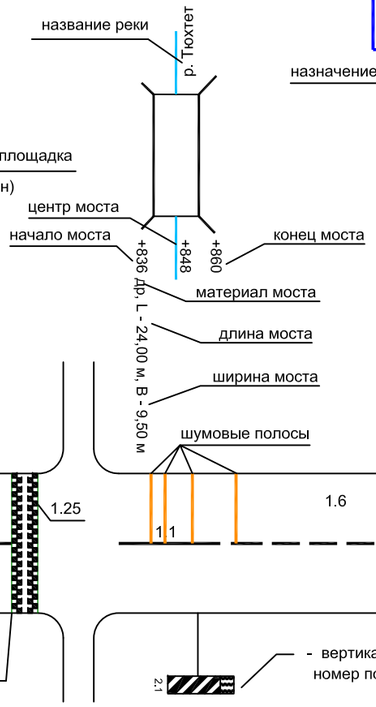

Элементы дороги в продольном профиле

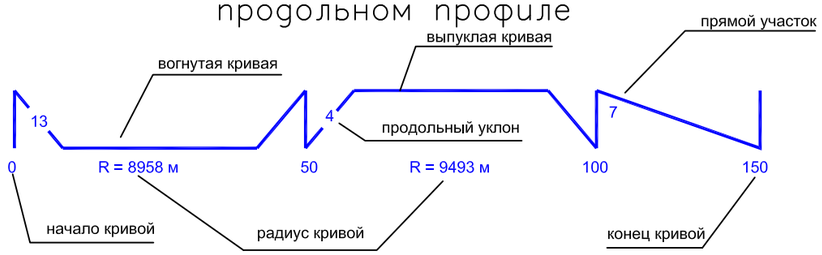

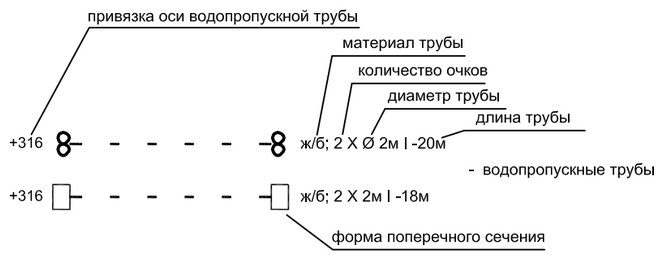

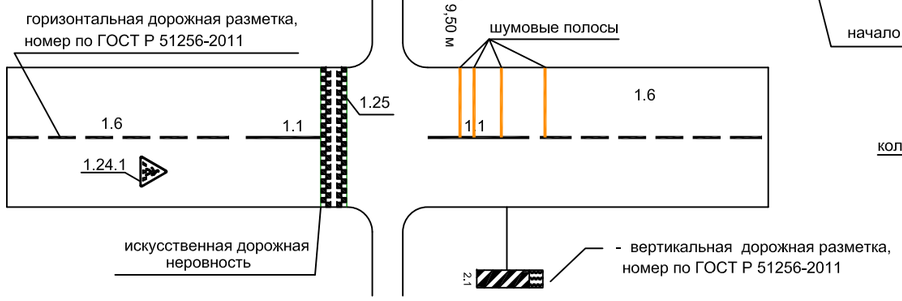

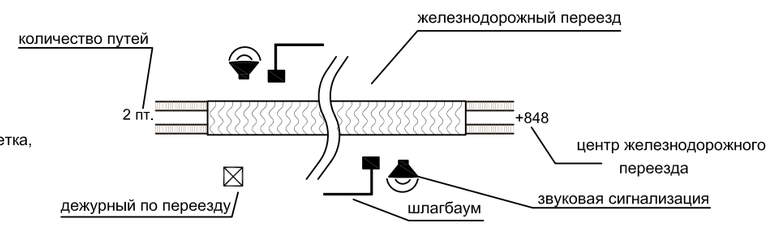

Схема установки дорожных знаков

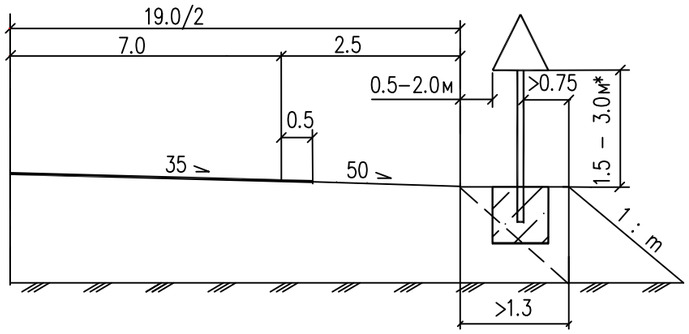

Примечание: * - при установке знака в населенном пункте высота установки равна 2.0 - 4.0м

Схемы установки дорожных знаков индивидуального проектирования

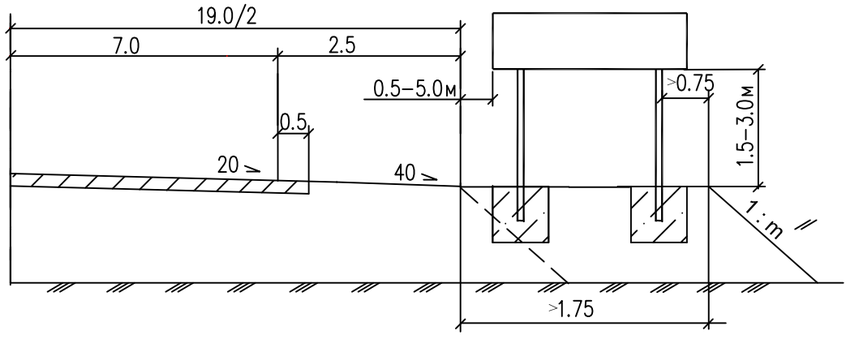

Схема установки сигнальных столбиков

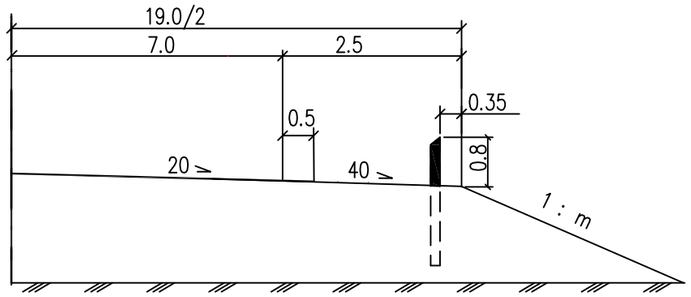

Основные условные обозначения

ООО "ПроектГрупп"

Форма, цвет, размеры дорожной разметки ГОСТ Р 51256-2011

Номер	Форма, размеры, м.	Цвет*, назначение
1.1		Разделяет транспортные потоки противоположных направлений и обозначает границы полос движения в опасных местах на дорогах; обозначает границы проезжей части, на которые въезд запрещен; обозначает границы стояночных мест транспортных средств
1.2		Обозначает край проезжей части
1.3		Разделяет транспортные потоки противоположных направлений на дорогах с четырьмя и более полосами для движения в обоих направлениях, с двумя или тремя при ширине полос более 3,75 м
1.4		Цвет - желтый. Обозначает места, где запрещена остановка транспортных средств
1.5	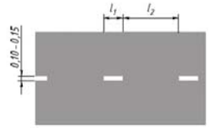 60 км/ч, 1,00-3,00, 3,00-9,00; 60 км/ч, 3,00-4,00, 9,00-12,00. L1:L2=1:3	Разделяет транспортные потоки противоположных направлений на дорогах, имеющих две или три полосы; обозначает границы полос движения при наличии двух и более полос, предназначенных для движения в одном направлении
1.6	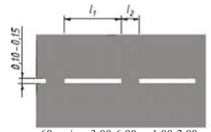 60 км/ч, 3,00-6,00, 1,00-2,00; 60 км/ч, 6,00-9,00, 2,00-3,00. L1:L2=3:1	Предупреждает о приближении к разметке 1.1 или 1.11, которая разделяет транспортные потоки противоположных или попутных направлений
1.7	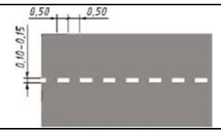	Обозначает полосы движения в пределах перекрестка
1.8	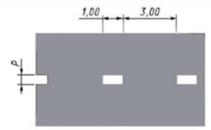 0,4 - на автомагистралях (дорогах, обозначенных знаком 5.1 по ГОСТ Р 52290); 0,2 - на прочих дорогах	Обозначает границу между полосой разгона или торможения и основной полосой проезжей части
1.9	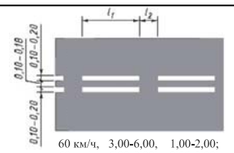 60 км/ч, 3,00-6,00, 1,00-2,00; 60 км/ч, 6,00-9,00, 2,00-3,00. L1:L2=3:1	Обозначает границы полос движения, на которых осуществляется реверсивное регулирование; разделяет транспортные потоки противоположных направлений (при выключенных реверсивных светофорах) на дорогах, где осуществляется реверсивное регулирование
1.10	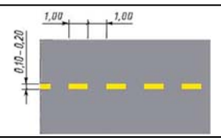	Цвет - желтый. Обозначает места, где запрещена стоянка транспортных средств

Номер	Форма, размеры, м.	Цвет*, назначение
1.11	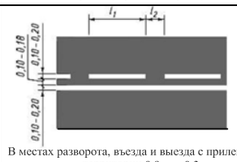 В местах разворота, въезда и выезда с прилегающей территории 0,9, 0,3. 60 км/ч, 3,00-6,00, 1,00-2,00; 60 км/ч, 6,00-9,00, 2,00-3,00. L1:L2=3:1	Разделяет транспортные потоки противоположных или попутных направлений на участках дорог, где перестроение разрешено только из одной полосы; обозначает места, где необходимо разрешить движение только со стороны прерывистой линии (в местах разворота, въезда и выезда с прилегающей территории)
1.12		Указывает место, где водитель должен остановиться при наличии знака 2.5 (по ГОСТ Р 52290) или при запрещающем сигнале светофора (регулировщика)
1.13	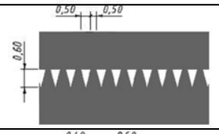	Указывает место, где водитель должен при необходимости остановиться, уступая дорогу транспортным средствам, движущимся по пересекаемой дороге
1.14.1	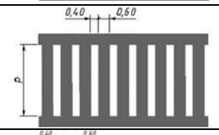	Обозначает пешеходный переход при 6,00 больше или равно Р больше и равно 4,00
1.14.2	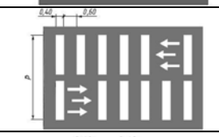	Обозначает пешеходный переход при ширине больше 6,00 стрелы разметки 1.14.2 указывают направление движения пешеходов
1.15	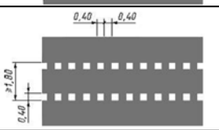	Обозначает место, где велосипедная дорожка пересекает проезжую часть
1.16.1	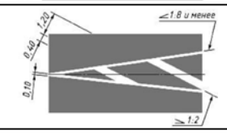	Обозначает островки, разделяющие транспортные потоки противоположных направлений
1.16.2		Обозначает островки, разделяющие транспортные потоки одного направления. Размеры и углы наклона линий разметки - как для разметки 1.16.1
1.16.3		Обозначает островки в местах слияния транспортных потоков. Размеры и углы наклона линий разметки - как для разметки 1.16.1
1.17	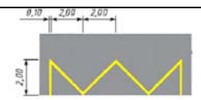 Тротуар, трамвайные пути, расположенные на одном уровне с проезжей частью	Цвет - желтый. Обозначает места остановок маршрутных транспортных средств и стоянки такси
1.24.1	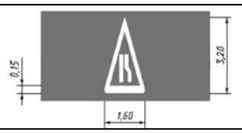	Дублирование предупреждающих дорожных знаков***

Номер	Форма, размеры, м.	Цвет*, назначение
1.24.2	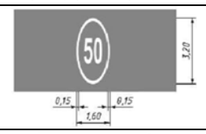	Дублирование запрещающих дорожных знаков
1.24.3		Дублирование дорожного знака "Инвалиды"
1.24.4	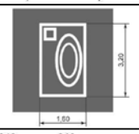	Дублирование дорожного знака "Фотовидеофиксация" и/или обозначение участков дороги, на которых может осуществляться фотовидеофиксация
1.25	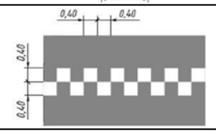	Обозначение искусственных неровностей по ГОСТ Р 52605

* По умолчанию цвет разметки:

белый - для постоянной горизонтальной дорожной разметки (кроме 1.4, 1.10, 1.17);

оранжевый - для временной горизонтальной дорожной разметки.

** Здесь и далее под скоростью движения следует принимать максимально допустимую скорость движения на данном участке дороги.

*** Изображения символов знаков должны соответствовать приведенным в ГОСТ Р 52290, увеличенным до необходимого размера с учетом изменений или сохранения пропорций. Допускается дублирование дорожных знаков в цветовом решении, соответствующем ГОСТ Р 52290.

Форма и размеры стрел разметки типа 1.18

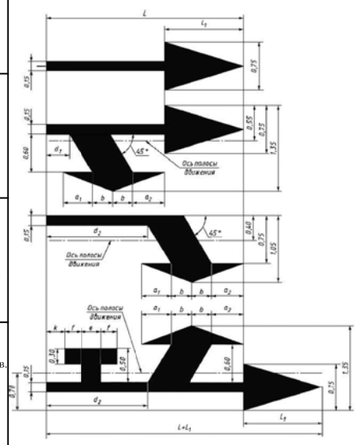

Форма, расположение и размеры стрел разметки типа 1.19



Форма и размеры разметки типа 1.20

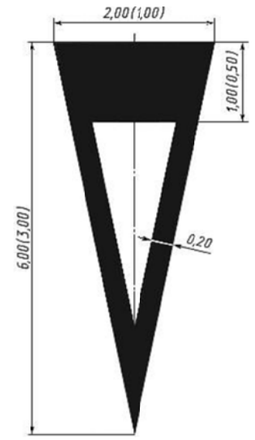

Форма, расположение и размеры букв разметки типа 1.21

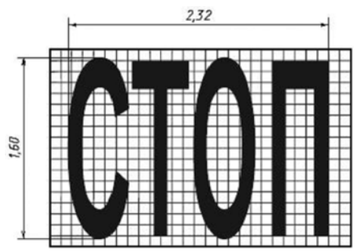

Форма и размеры разметки типа 1.23

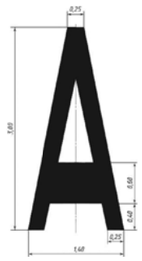

Основные условные обозначения

ООО "ПроектГрупп"

с. Тюхтет, Крестьянская ул. (1 участок), Пролетарская ул. (1 участок)

Административный район	
Элементы дороги в продольном профиле	3; 50: 1; 100: 3; 150: 1; 200: 8; 250: 1; 300: 4; 350: 9; 400: 1; 450: 5
Кривые в плане	
Тротуары слева	ширина 1,5м, Асфальтобетон, 129 - 154; ширина 1,5м, Асфальтобетон, 166 - 500
Дорожные ограждения и направляющие устройства слева	
1-ая от осевой	1.2 0 - 136; 1.13 136 - 144; 1.7 144 - 158; 1.2 158 - 500
Видимость автомобиля в обратном направлении	

Разметка на участке:
1.1 : 48,00 м
1.2 : 962,00 м
1.5 : 306,00 м
1.6 : 132,00 м
1.7 : 40,00 м
1.13 : 8,00 м
1.14.1 : 6,70 м

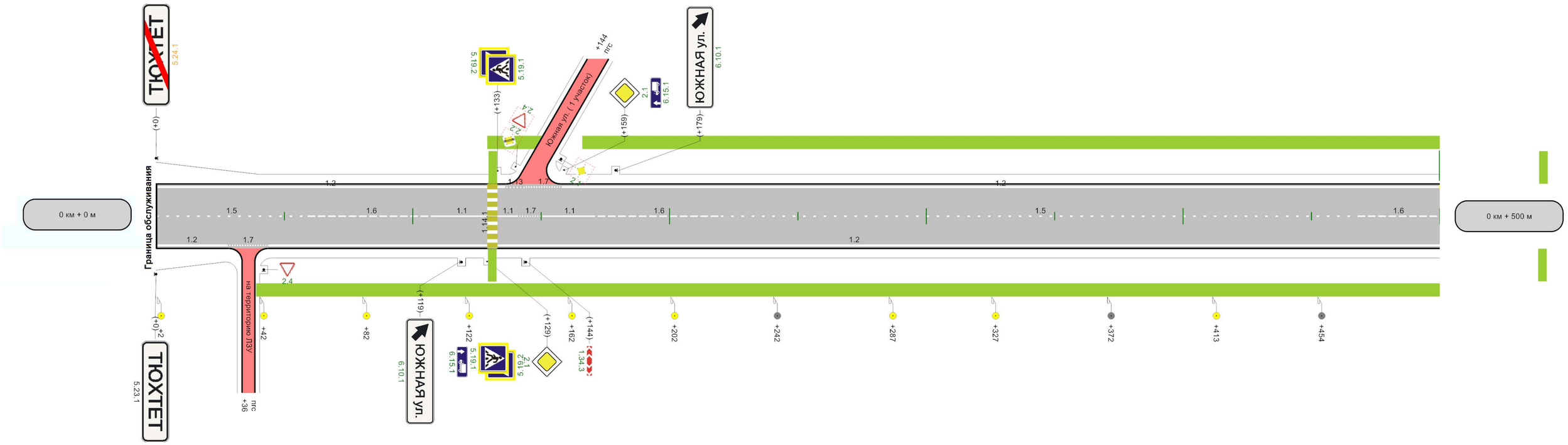

Характеристики проезжей части	1,00-6,70-1,00
Видимость автомобиля в прямом направлении	
осевая	1.5 0 - 59; 1.6 59 - 109; 1.1 109 - 129; 1.1 133 - 141; 1.7 141 - 151; 1.1 151 - 171; 1.6 171 - 221; 1.5 221 - 468; 1.6 468 - 500
1-ая от осевой	1.2 0 - 28; 1.7 28 - 44; 1.2 44 - 500
Дорожные ограждения и направляющие устройства справа	
Тротуары справа	ширина 1,5м, Асфальтобетон, 39 - 500

с. Тюхтет, Крестьянская ул. (1 участок), Пролетарская ул. (1 участок)

Административный район	
Элементы дороги в продольном профиле	5 · 550 · 7 · 600 · 11 · 650 · 4 · 700 · 5 · 750 · 6 · 800 · 1 · 850 · 5 · 900 · 8 · 950 · 8
Кривые в плане	638 R=229м a=12° 674
Тротуары слева	ширина 1,5м, Асфальтобетон, 500 - 1000
Дорожные ограждения и направляющие устройства слева	
1-ая от осевой	1.17 500 - 520 · 1.2 520 - 1000
Видимость автомобиля в обратном направлении	

Разметка на участке:
1.1 : 40,00 м
1.2 : 960,00 м
1.5 : 388,00 м
1.6 : 68,00 м
1.14.1 : 6,70 м
1.17 : 40,00 м
1.24.1 : 2,00 шт

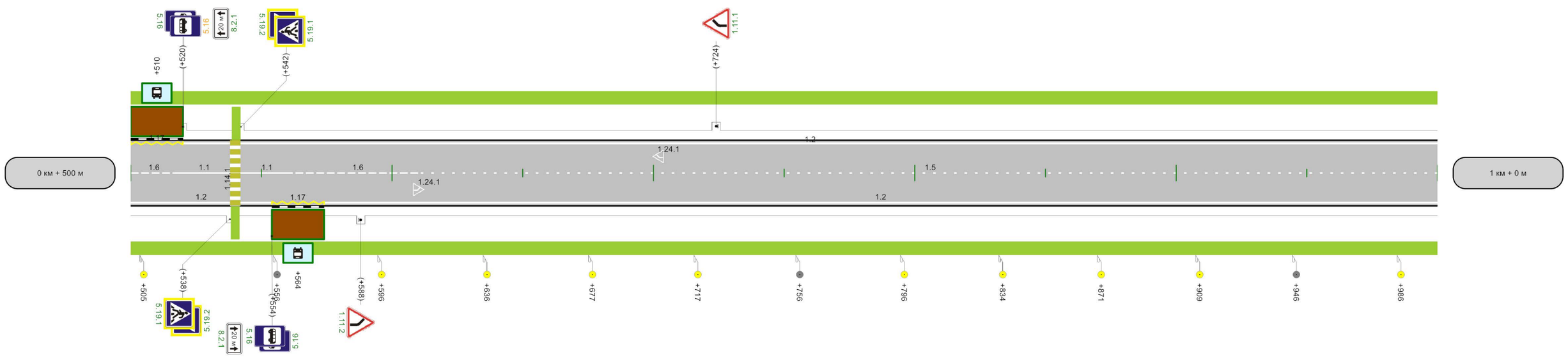

Характеристики проезжей части		1,00-6,70-1,00
Видимость автомобиля в прямом направлении		
Горизонтальная разметка и дорожные знаки	осевая	1.6 500 - 518 · 1.1 518 - 538 · 1.1 542 - 562 · 1.6 562 - 612 · 1.5 612 - 1000
	1-ая от осевой	1.2 500 - 554 · 1.17 554 - 574 · 1.2 574 - 1000
Дорожные ограждения и направляющие устройства справа		
Тротуары справа		ширина 1,5м, Асфальтобетон, 500 - 1000

с. Тюхтет, Крестьянская ул. (1 участок), Пролетарская ул. (1 участок)

Административный район	
Элементы дороги в продольном профиле	8 · 4 (50) · 3 (100) · 1 (150) · 6 (200) · 8 (250) · 4 (300) · 8 (350) · 9 (400) · 20 (450)
Кривые в плане	150 R=996м a=2° 178; 265 R=573м 276 a=1°; 486 R=82м a=34°
Тротуары слева	ширина 1,5м, Асфальтобетон, 0 - 164; ширина 1,5м, Асфальтобетон, 172 - 500
Дорожные ограждения и направляющие устройства слева	
1-ая от осевой	1.2 (0 - 90); 1.17 (90 - 110); 1.2 (110 - 152); 1.13 (152 - 168); 1.7 (168 - 184); 1.2 (184 - 486); 1.7 (486 - 500)
Видимость автомобиля в обратном направлении	

Разметка на участке:
1.1 : 82,00 м
1.2 : 879,00 м
1.5 : 230,00 м
1.6 : 150,00 м
1.7 : 99,00 м
1.13 : 16,00 м
1.14.1 : 6,70 м
1.17 : 40,00 м
1.24.1 : 1,00 шт

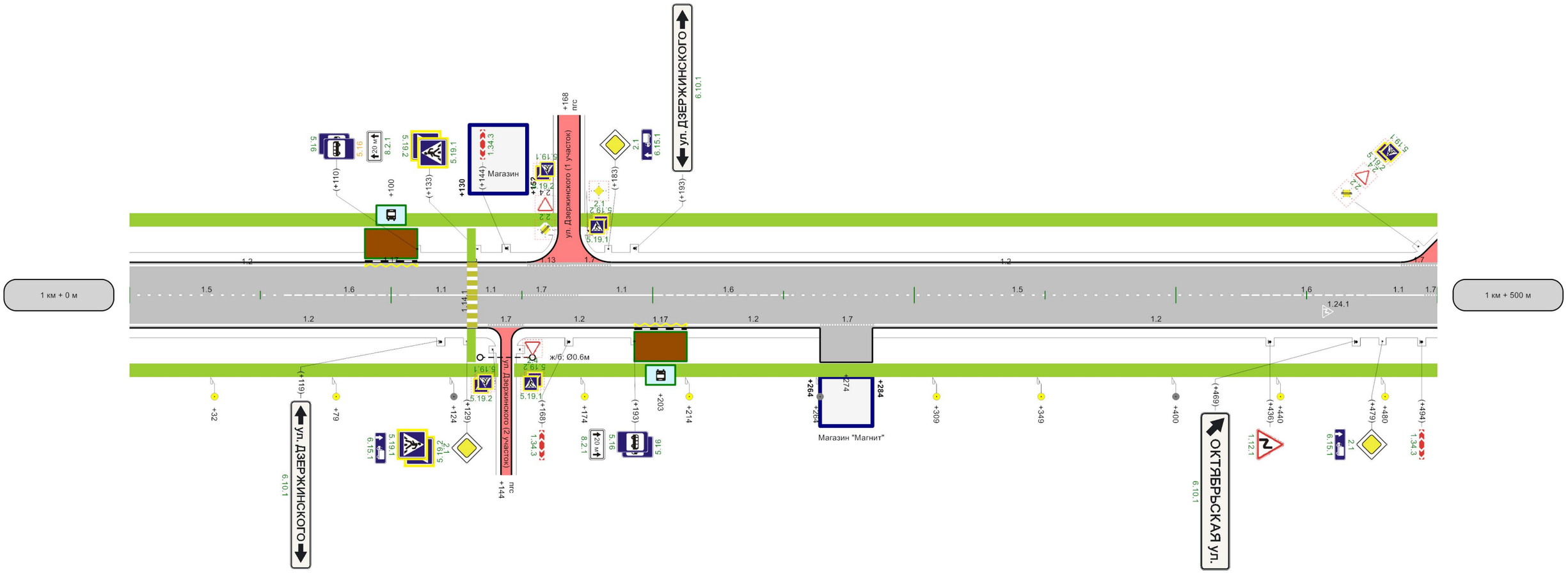

Характеристики проезжей части		1,00-6,70-1,00; 1+94 1,00-6,70-1,00
Видимость автомобиля в прямом направлении		
Ограждения и направляющие устройства	осевая	1.5 (0 - 59); 1.6 (59 - 109); 1.1 (109 - 129); 1.1 (133 - 143); 1.7 (143 - 172); 1.1 (172 - 204); 1.6 (204 - 254); 1.5 (254 - 425); 1.6 (425 - 475); 1.1 (475 - 495); 1.7 (495 - 500)
	1-ая от осевой	1.2 (0 - 137); 1.7 (137 - 151); 1.2 (151 - 193); 1.17 (193 - 213); 1.2 (213 - 264); 1.7 (264 - 285); 1.2 (285 - 500)
Дорожные ограждения и направляющие устройства справа		
Тротуары справа		ширина 1,5м, Асфальтобетон, 0 - 141; ширина 1,5м, Асфальтобетон, 147 - 500

с. Тюхтет, Крестьянская ул. (1 участок), Пролетарская ул. (1 участок)

Административный район																							
Элементы дороги в продольном профиле	23	17	16	4	11	28	32	14	19	18													
		550	600	650	700	750	800	850	900	950													
Кривые в плане	R=82м a=34°				R=91м a=76°																		
	534				680	717																	
Тротуары слева	ширина 1м, Асфальтобетон, 512 - 720							ширина 1,5м, Асфальтобетон, 740 - 958													ширина 1,5м, Асфальтобетон, 963 - 1000		
Дорожные ограждения и направляющие устройства слева	11 ДО-ММ, Металл, 514 - 592			Металл, 612 - 676	11 ДО-ММ, Металл, 676 - 720																		
				Бетон, 612 - 676																			
Горизонтальная дорожная разметка: 2-ая от осевой													1.17 780 - 800										
Горизонтальная дорожная разметка: 1-ая от осевой	1.7 500 - 523	1.2 523 - 612		1.4 612 - 676	1.2 676 - 760			1.11 760 - 780	1.1 780 - 800	1.11 800 - 820	1.2 820 - 952									1.7 952 - 968	1.2 968 - 1000		
Видимость автомобиля в обратном направлении																							

Разметка на участке:
1.1 : 210,00 м
1.2 : 718,00 м
1.4 : 128,00 м
1.5 : 24,00 м
1.6 : 258,00 м
1.7 : 98,00 м
1.11 : 40,00 м
1.14.1 : 6,20 м
1.17 : 40,00 м
1.24.1 : 2,00 шт

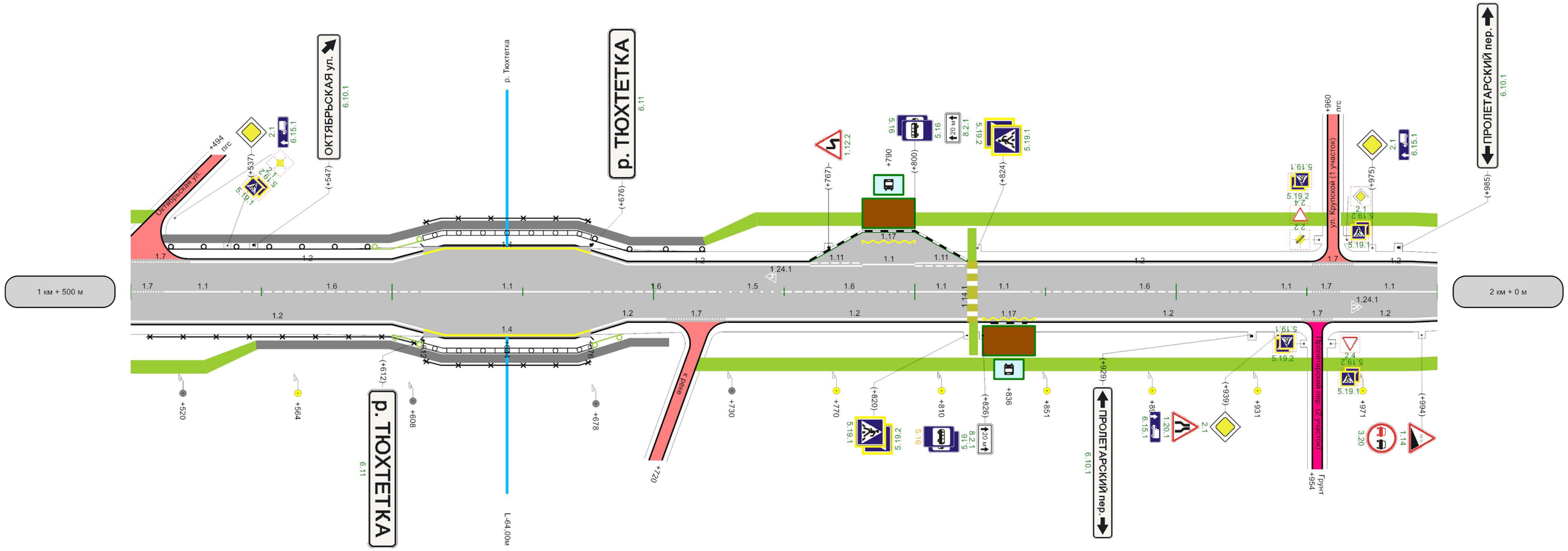

Характеристики проезжей части	1,00-6,70-1,00			1,00-9,50-1,00	1,00-9,50-0,00	0,00-9,50-0,00	0,00-9,50-1,00	1,00-9,50-1,00	1,00-6,20-1,00														
Видимость автомобиля в прямом направлении																							
Горизонтальная дорожная разметка: осевая	1.7 500 - 513	1.1 513 - 542	1.6 542 - 612		1.1 612 - 676		1.6 676 - 726		1.5 726 - 750	1.6 750 - 800	1.1 800 - 820		1.1 824 - 844	1.6 844 - 932		1.1 932 - 952	1.7 952 - 963	1.1 963 - 1000					
Горизонтальная дорожная разметка: 1-ая от осевой	1.2 500 - 612				1.4 612 - 676		1.2 676 - 705	1.7 705 - 728	1.2 728 - 826				1.17 826 - 846	1.2 846 - 948			1.7 948 - 960	1.2 960 - 1000					
Дорожные ограждения и направляющие устройства справа		Металл, 506 - 610			Бетон, 612 - 676																		
					Металл, 612 - 676																		
Тротуары справа	ширина 1,5м, Асфальтобетон, 500 - 528		ширина 1,5м, Асфальтобетон, 528 - 548	ширина 1м, Асфальтобетон, 548 - 706					ширина 1,5м, Асфальтобетон, 712 - 953									ширина 1,5м, Асфальтобетон, 956 - 1000					

с. Тюхтет, Крестьянская ул. (1 участок), Пролетарская ул. (1 участок)

Административный район	
Элементы дороги в продольном профиле	22; 50: 31; 100: 55; 150: 70; 200: 113; 250: 115; 300: 85; 350: 49; 400: 23; 450: 11
Кривые в плане	122–169 R=83м а=78°; 247–298 R=133м а=63°; 327–344 R=143м а=7°; 403–476 R=81м а=61°
Тротуары слева	ширина 1,5м, Асфальтобетон, 0 - 500
Дорожные ограждения и направляющие устройства слева	
1-ая от осевой	1.2 0 - 500
Видимость автомобиля в обратном направлении	

Разметка на участке:
1.1 : 137,00 м
1.2 : 936,00 м
1.7 : 92,00 м
1.11 : 19,00 м
1.24.1 : 1,00 шт
1.24.2 : 1,00 шт

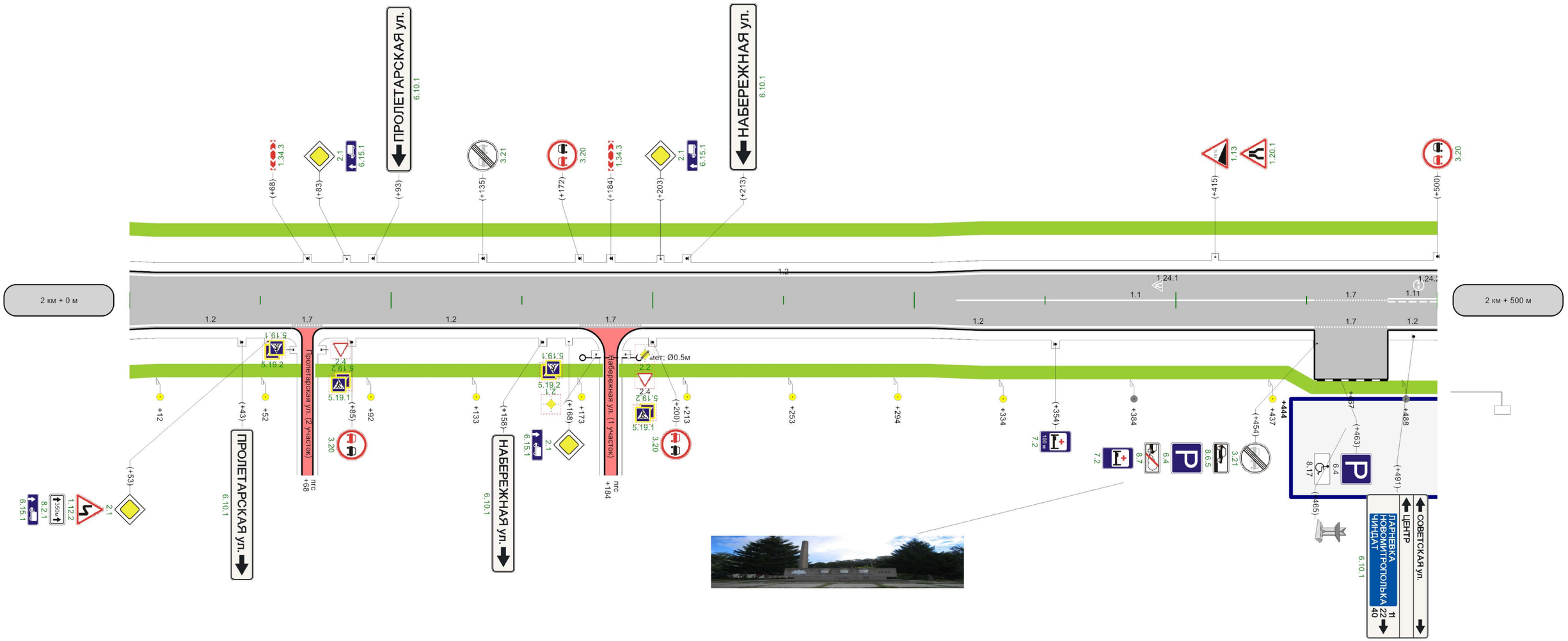

Характеристики проезжей части	1,00-5,70-1,00					1,00-6,10-1,00		
Видимость автомобиля в прямом направлении								
Расстояние от оси пешеходного перехода до ближайшего знака 5.19.1	осевая					1.1 316 - 453	1.7 453 - 481	1.11 481 - 500
	1-ая от осевой	1.2 0 - 62	1.7 62 - 74	1.2 74 - 172	1.7 172 - 196	1.2 196 - 453	1.7 453 - 481	1.2 481 - 500
Дорожные ограждения и направляющие устройства справа								
Тротуары справа	ширина 1,5м, Асфальтобетон, 0 - 66		ширина 1,5м, Асфальтобетон, 71 - 181			ширина 1,5м, Асфальтобетон, 187 - 443		ширина 1,5м, Асфальтобетон, 453 - 500

Административный район	
Элементы дороги в продольном профиле	7; 550; 5; 600; 10; 650; 9
Кривые в плане	
Тротуары слева	ширина 1,5м, Асфальтобетон, 500 - 578; ширина 1,5м, Асфальтобетон, 583 - 685
Дорожные ограждения и направляющие устройства слева	
1-ая от осевой	1.2 500 - 573; 1.7 573 - 588; 1.2 588 - 686
Видимость автомобиля в обратном направлении	

Разметка на участке:
1.1 : 52,00 м
1.2 : 206,00 м
1.5 : 31,00 м
1.6 : 100,00 м
1.7 : 166,00 м
1.14.1 : 6,10 м
1.24.1 : 1,00 шт

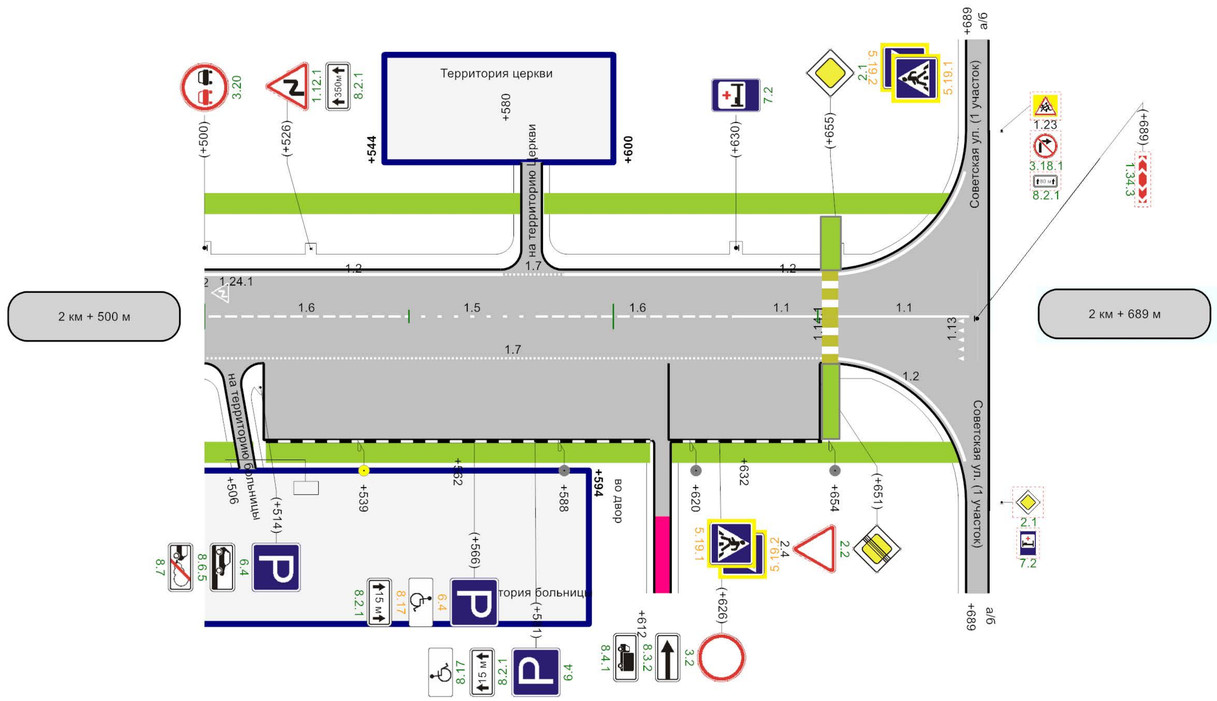

Характеристики проезжей части	1,00-6,10-1,00
Видимость автомобиля в прямом направлении	
осевая	1.6 500 - 550; 1.5 550 - 581; 1.6 581 - 631; 1.1 631 - 651; 1.1 655 - 687
1-ая от осевой	1.7 500 - 651; 1.2 651 - 686
Дорожные ограждения и направляющие устройства справа	
Тротуары справа	ширина 1,5м, Асфальтобетон, 515 - 609; ширина 1,5м, Асфальтобетон, 613 - 687

6.11 р.Тюхтетка

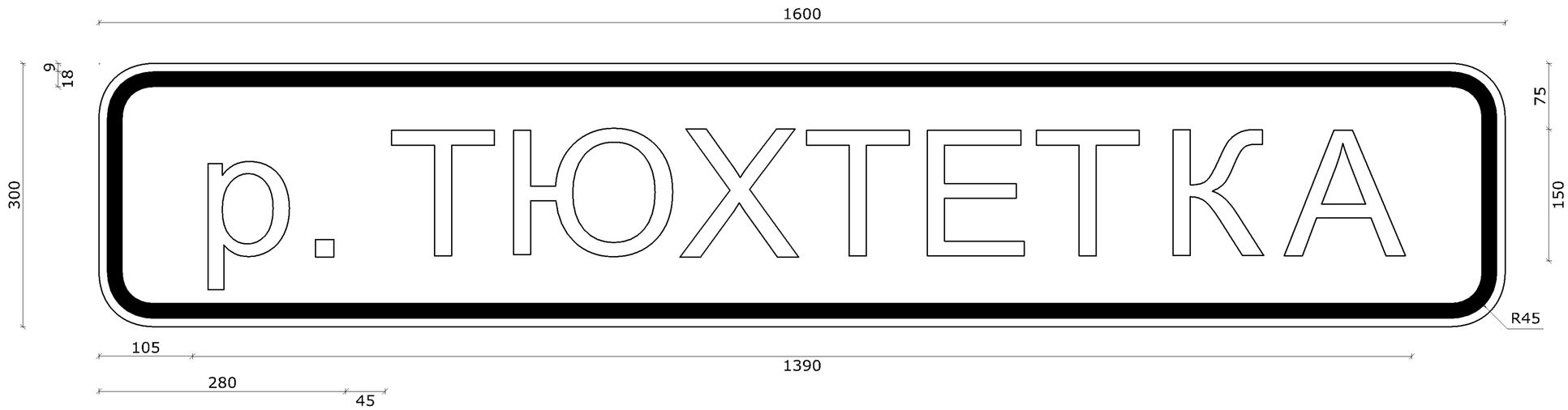

Номер знака: 6.11. "Наименование объекта"
Площадь: 0,48 кв. м
Количество: 1 шт.
Местоположение: 1+612 справа, 1+676 слева
Дорога: с. Тюхтет, ул. Крестьянская (1 участок), ул. Пролетарская (1 участок)
Фон знака: белый
Размеры надписей даны по границам литерных площадок слов (символов)

Ширина литерных площадок сокращена п. 4.9. ГОСТ Р 52290-2004
Размеры надписей даны по границам слов (символов)

6.10.1 Южная ул.

Номер знака: 6.10.1. "Указатель направлений"
Площадь: 0,77 кв. м
Количество: 1 шт.
Местоположение: 0+119 справа
Дорога: с. Тюхтет, ул. Крестьянская (1 участок), ул. Пролетарская (1 участок)
Фон знака: белый
Размеры надписей даны по границам литерных площадок слов (символов)

Ширина литерных площадок сокращена п. 4.9. ГОСТ Р 52290-2004
Размеры надписей даны по границам слов (символов)

6.10.1 Южная ул.

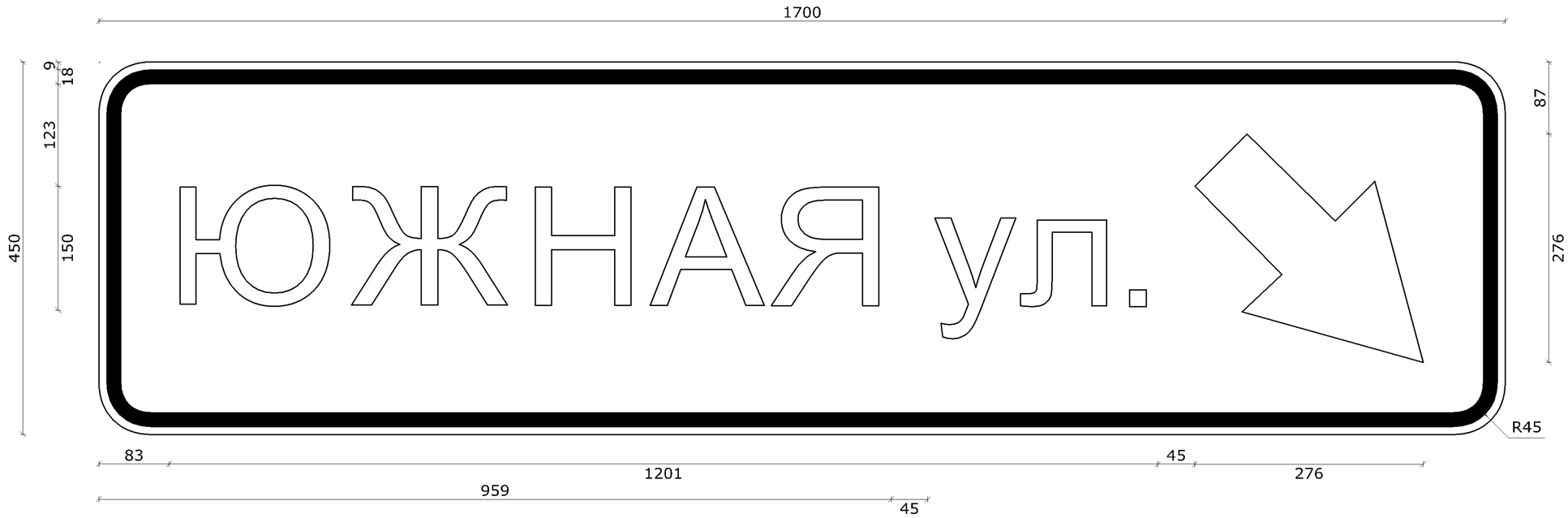

Номер знака: 6.10.1. "Указатель направлений"
Площадь: 0,77 кв. м
Количество: 1 шт.
Местоположение: 0+179 слева
Дорога: с. Тюхтет, ул. Крестьянская (1 участок), ул. Пролетарская (1 участок)
Фон знака: белый
Размеры надписей даны по границам литерных площадок слов (символов)

Ширина литерных площадок сокращена п. 4.9. ГОСТ Р 52290-2004
Размеры надписей даны по границам слов (символов)

6.10.1 Пролетарская ул.



Номер знака: 6.10.1. "Указатель направлений"
Площадь: 1,04 кв. м
Количество: 1 шт.
Местоположение: 2+043 справа
Дорога: с. Тюхтет, ул. Крестьянская (1 участок), ул. Пролетарская (1 участок)
Фон знака: белый
Размеры надписей даны по границам литерных площадок слов (символов)

Ширина литерных площадок сокращена п. 4.9. ГОСТ Р 52290-2004
Размеры надписей даны по границам слов (символов)

6.10.1 Пролетарская ул.



Номер знака: 6.10.1. "Указатель направлений"
Площадь: 1,04 кв. м
Количество: 1 шт.
Местоположение: 2+093 слева
Дорога: с. Тюхтет, ул. Крестьянская (1 участок), ул. Пролетарская (1 участок)
Фон знака: белый
Размеры надписей даны по границам литерных площадок слов (символов)

Ширина литерных площадок сокращена п. 4.9. ГОСТ Р 52290-2004
Размеры надписей даны по границам слов (символов)

6.10.1 Октябрьская ул.

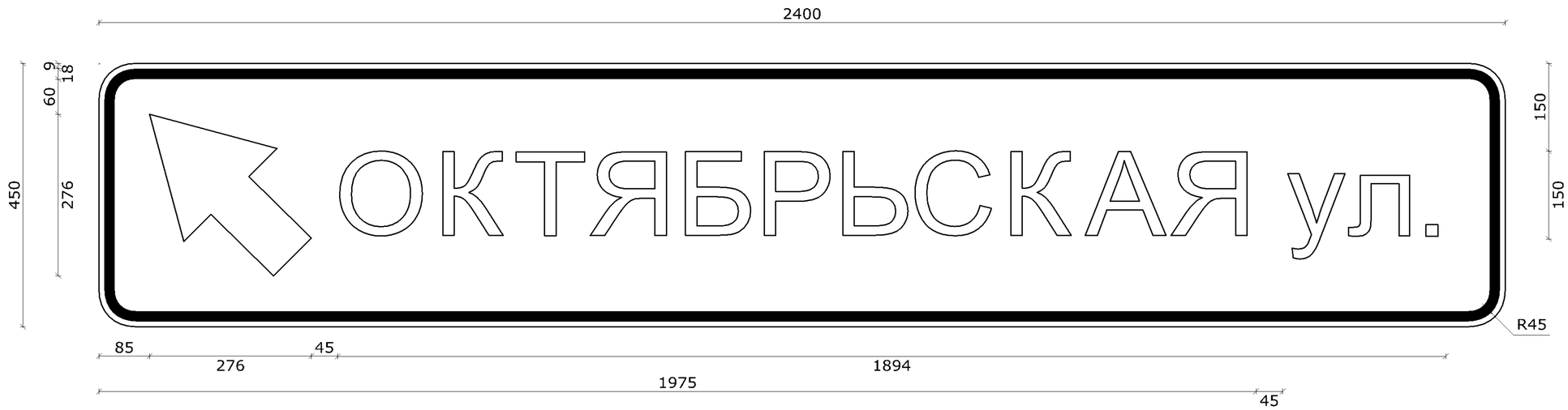

Номер знака: 6.10.1. "Указатель направлений"
Площадь: 1,08 кв. м
Количество: 1 шт.
Местоположение: 1+469 справа
Дорога: с. Тюхтет, ул. Крестьянская (1 участок), ул. Пролетарская (1 участок)
Фон знака: белый
Размеры надписей даны по границам литерных площадок слов (символов)

Ширина литерных площадок сокращена п. 4.9. ГОСТ Р 52290-2004
Размеры надписей даны по границам слов (символов)

6.10.1 Октябрьская ул.

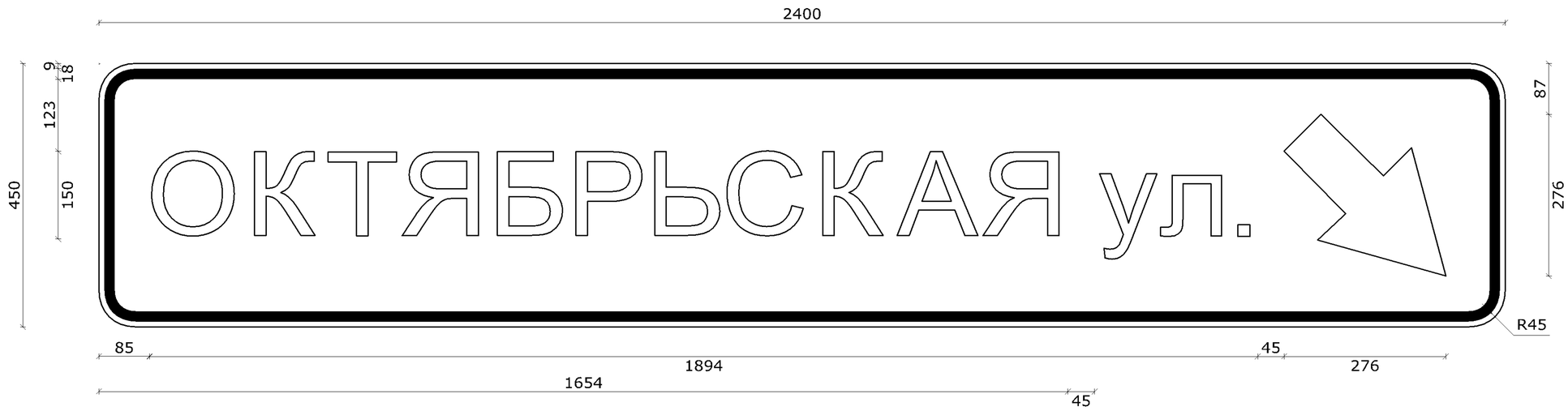

Номер знака: 6.10.1. "Указатель направлений"
Площадь: 1,08 кв. м
Количество: 1 шт.
Местоположение: 1+547 слева
Дорога: с. Тюхтет, ул. Крестьянская (1 участок), ул. Пролетарская (1 участок)
Фон знака: белый
Размеры надписей даны по границам литерных площадок слов (символов)

Ширина литерных площадок сокращена п. 4.9. ГОСТ Р 52290-2004
Размеры надписей даны по границам слов (символов)

6.10.1 Набережная ул.



Номер знака: 6.10.1. "Указатель направлений"
Площадь: 0,96 кв. м
Количество: 1 шт.
Местоположение: 2+158 справа
Дорога: с. Тюхтет, ул. Крестьянская (1 участок), ул. Пролетарская (1 участок)
Фон знака: белый
Размеры надписей даны по границам литерных площадок слов (символов)

Ширина литерных площадок сокращена п. 4.9. ГОСТ Р 52290-2004
Размеры надписей даны по границам слов (символов)

6.10.1 Набережная ул.



Номер знака: 6.10.1. "Указатель направлений"
Площадь: 0,96 кв. м
Количество: 1 шт.
Местоположение: 2+213 слева
Дорога: с. Тюхтет, ул. Крестьянская (1 участок), ул. Пролетарская (1 участок)
Фон знака: белый
Размеры надписей даны по границам литерных площадок слов (символов)

Ширина литерных площадок сокращена п. 4.9. ГОСТ Р 52290-2004
Размеры надписей даны по границам слов (символов)

6.10.1 ул. Дзержинского

Номер знака: 6.10.1. "Указатель направлений"
Площадь: 1,24 кв. м
Количество: 1 шт.
Местоположение: 1+119 справа, 1+193 слева
Дорога: с. Тюхтет, ул. Крестьянская (1 участок), ул. Пролетарская (1 участок)
Фон знака: белый
Размеры надписей даны по границам литерных площадок слов (символов)

Ширина литерных площадок сокращена п. 4.9. ГОСТ Р 52290-2004
Размеры надписей даны по границам слов (символов)

6.10.1 Пролетарский пер.

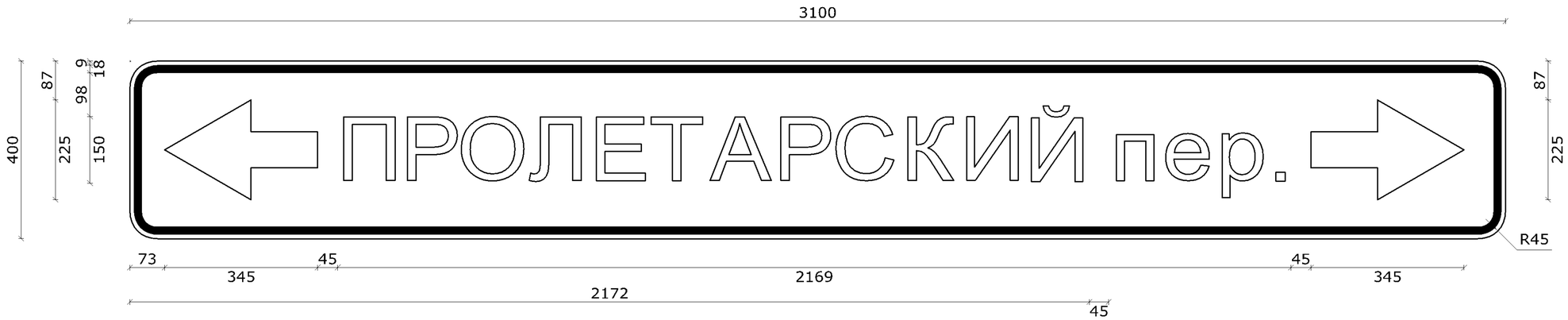

Номер знака: 6.10.1. "Указатель направлений"
Площадь: 1,24 кв. м
Количество: 1 шт.
Местоположение: 1+929 справа, 1+985 слева
Дорога: с. Тюхтет, ул. Крестьянская (1 участок), ул. Пролетарская (1 участок)
Фон знака: белый
Размеры надписей даны по границам литерных площадок слов (символов)

Ширина литерных площадок сокращена п. 4.9. ГОСТ Р 52290-2004
Размеры надписей даны по границам слов (символов)

1 Советская ул., Центр, Ларневка, Новомитропольк, Ч

Номер знака: 6.10.1. "Указатель направлений"
Площадь: 5,78 кв. м
Количество: 1 шт.
Местоположение: 2+491 справа
Дорога: с. Тюхтет, ул. Крестьянская (1 участок), ул. Пролетарская (1 участок)
Фон знака: белый
Размеры надписей даны по границам литерных площадок слов (символов)

Ширина литерных площадок сокращена п. 4.9. ГОСТ Р 52290-2004
Размеры надписей даны по границам слов (символов)

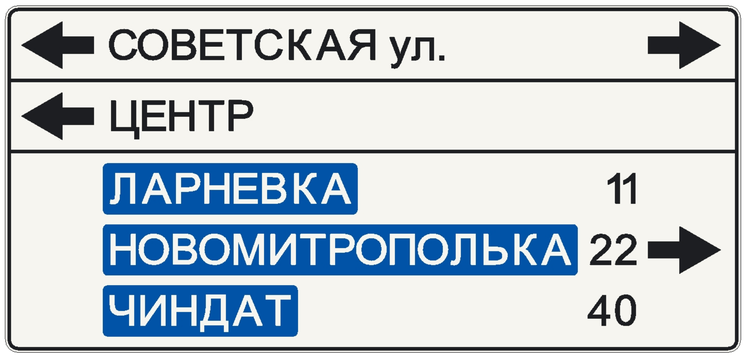

5.24.1 Тюхтет

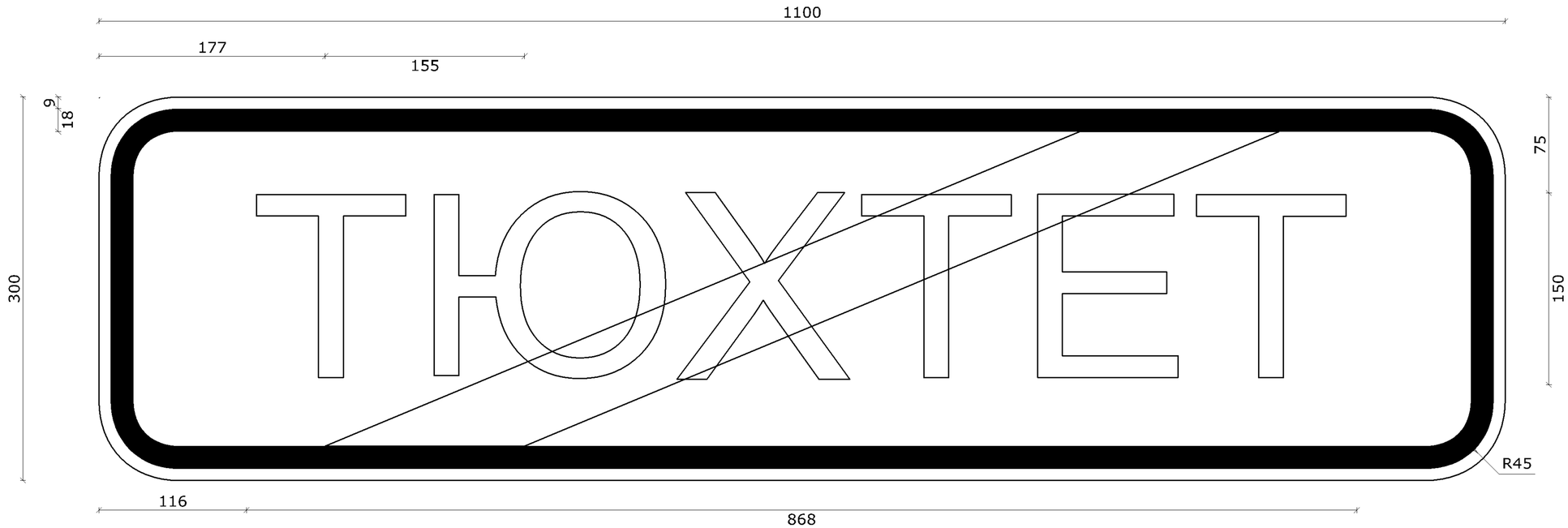

Номер знака: 5.24.1. "Конец населенного пункта"
Площадь: 0,33 кв. м
Количество: 1 шт.
Местоположение: 0+000 слева
Дорога: с. Тюхтет, ул. Крестьянская (1 участок), ул. Пролетарская (1 участок)
Фон знака: белый
Размеры надписей даны по границам литерных площадок слов (символов)

Ширина литерных площадок сокращена п. 4.9. ГОСТ Р 52290-2004
Размеры надписей даны по границам слов (символов)

5.23.1 Тюхтет

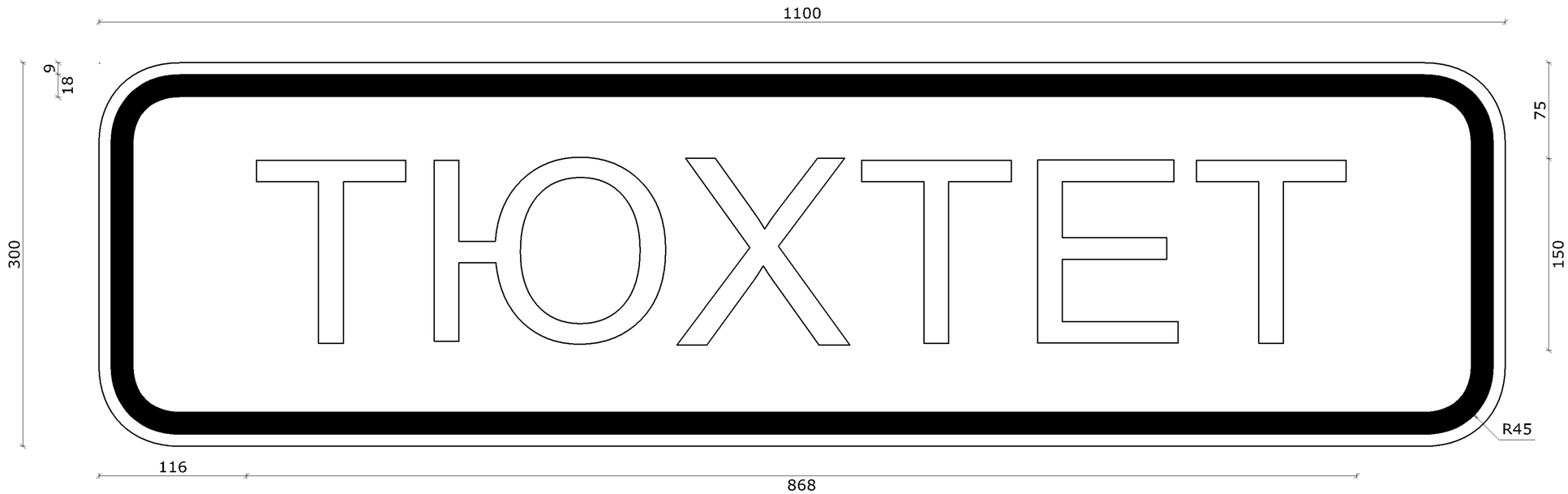

Номер знака: 5.23.1. "Начало населенного пункта"
Площадь: 0,33 кв. м
Количество: 1 шт.
Местоположение: 0+000 справа
Дорога: с. Тюхтет, ул. Крестьянская (1 участок), ул. Пролетарская (1 участок)
Фон знака: белый
Размеры надписей даны по границам литерных площадок слов (символов)

Ширина литерных площадок сокращена п. 4.9. ГОСТ Р 52290-2004
Размеры надписей даны по границам слов (символов)

Сводная ведомость горизонтальной дорожной разметки

Дорога: 1603016 - с. Тюхтет, Крестьянская ул. (1 участок), Пролетарская ул. (1 участок)
Участок: 0,000 - 2,689 км.

№ км	1.1(м)	1.2(м)	1.4(м)	1.5(м)	1.6(м)	1.7(м)	1.11(м)	1.13(м)	1.14.1(м)	1.17(м)	1.24.1(шт)	1.24.2(шт)	ИТОГО, м2
коэф.привед. к 1.1	1.000	1.000	1.000	0.250	0.750	0.500	1.750	0.250	16.000	1.750	1.000	1.000	
Ширина, м	0.10	0.10	0.10	0.10	0.10	0.10	0.10	0.60	4.00	0.10	1.00	1.00	
1	2	3	4	5	6	7	8	9	10	11	12	13	14
0 - 1	88,000	1922,000	0,000	694,000	200,000	40,000	0,000	8,000	13,400	40,000	2,000	0,000	**265,990**
1 - 2	292,000	1597,000	128,000	254,000	408,000	197,000	40,000	16,000	12,900	80,000	3,000	0,000	**293,540**
2 - 3	189,000	1142,000	0,000	31,000	100,000	258,000	19,000	0,000	6,100	0,000	2,000	1,000	**170,360**
ИТОГО	**569,000**	**4661,000**	**128,000**	**979,000**	**708,000**	**495,000**	**59,000**	**24,000**	**32,400**	**120,000**	**7,000**	**1,000**	**729,890**
ЛИН.КМ	**0,569**	**4,661**	**0,128**	**0,979**	**0,708**	**0,495**	**0,059**	**0,024**	**0,032**	**0,120**	**0,000**	**0,000**	
ПРИВЕД.КМ	**0,569**	**4,661**	**0,128**	**0,245**	**0,531**	**0,248**	**0,103**	**0,006**	**0,518**	**0,210**	**0,000**	**0,000**	
ПЛОЩАДЬ	**56,900**	**466,100**	**12,800**	**24,475**	**53,100**	**24,750**	**10,325**	**0,600**	**51,840**	**21,000**	**7,000**	**1,000**	**729,890**

Ведомость размещения дорожных знаков

Дорога: 1603016 - с. Тюхтет, Крестьянская ул. (1 участок), Пролетарская ул. (1 участок)
Участок: 0,000 - 2,689 км.

№ п/п	Номер знака по ГОСТ Р 52290-2004	Наименование знака	Типоразмер знака	Площадь знаков, м2 (для знаков индивидуального проектирования)	Адрес, км + м	Установлено / требуется установить или демонтировать	Количество	Месторасположение
1	2	3	4	5	6	7	8	9
		Предупреждающие знаки						
1	1.11.1	Опасный поворот	2	-	0+724	Требуется установить	1	слева
2	1.11.2	Опасный поворот	2	-	0+588	Требуется установить	1	справа
3	1.12.1	Опасные повороты	2	-	1+436	Требуется установить	1	справа
4	1.12.1	Опасные повороты	2	-	2+526	Требуется установить	1	слева
5	1.12.2	Опасные повороты	2	-	1+767	Требуется установить	1	слева
6	1.12.2	Опасные повороты	2	-	2+053	Требуется установить	1	справа
7	1.13	Крутой спуск	2	-	2+415	Требуется установить	1	слева
8	1.14	Крутой подъем	2	-	1+994	Требуется установить	1	справа
9	1.14	Крутой подъем	2	-	2+128	Демонтировать	1	справа
10	1.20.1	Сужение дороги	2	-	1+939	Требуется установить	1	справа
11	1.20.1	Сужение дороги	2	-	2+415	Требуется установить	1	слева
12	1.34.3	Направление поворота	2	-	0+144	Требуется установить	1	справа
13	1.34.3	Направление поворота	2	-	1+144	Требуется установить	1	слева
14	1.34.3	Направление поворота	2	-	1+168	Требуется установить	1	справа
15	1.34.3	Направление поворота	2	-	1+494	Требуется установить	1	справа
16	1.34.3	Направление поворота	2	-	2+068	Требуется установить	1	слева
17	1.34.3	Направление поворота	2	-	2+184	Требуется установить	1	слева
		Итого установлено:					0	
		Итого перенести:					0	
		Итого демонтировать:					**1**	
		Итого требуется установить:					**16**	
		Итого:					**16**	
		Знаки приоритета						
18	2.1	Главная дорога	2	-	0+129	Требуется установить	1	справа
19	2.1	Главная дорога	2	-	0+159	Требуется установить	1	слева
20	2.1	Главная дорога	2	-	1+129	Требуется установить	1	справа
21	2.1	Главная дорога	2	-	1+183	Требуется установить	1	слева
22	2.1	Главная дорога	2	-	1+479	Требуется установить	1	справа
23	2.1	Главная дорога	2	-	1+537	Требуется установить	1	слева
24	2.1	Главная дорога	2	-	1+939	Требуется установить	1	справа
25	2.1	Главная дорога	2	-	1+975	Требуется установить	1	слева
26	2.1	Главная дорога	2	-	2+053	Требуется установить	1	справа
27	2.1	Главная дорога	2	-	2+083	Требуется установить	1	слева
28	2.1	Главная дорога	2	-	2+168	Требуется установить	1	справа
29	2.1	Главная дорога	2	-	2+203	Требуется установить	1	слева
30	2.1	Главная дорога	2	-	2+655	Требуется установить	1	слева
31	2.2	Конец главной дороги	2	-	2+621	Демонтировать	1	справа
32	2.2	Конец главной дороги	2	-	2+651	Требуется установить	1	справа
33	2.3.1	Пересечение со второстепенной дорогой	2	-	0+272	Демонтировать	1	слева
34	2.4	Уступите дорогу	2	-	0+036	Требуется установить	1	справа на примыкании
35	2.4	Уступите дорогу	2	-	2+651	Установлено	1	справа

36	2.6	Преимущество встречного движения	2	-	1+504	Демонтировать	1	справа
37	2.7	Преимущество перед встречным движением	2	-	1+722	Демонтировать	1	слева
		Итого установлено:					**1**	
		Итого перенести:					0	
		Итого демонтировать:					**4**	
		Итого требуется установить:					**15**	
		Итого:					**16**	
		Запрещающие знаки						
38	3.2	Движение запрещено	2	-	2+626	Требуется установить	1	справа
39	3.4	Движение грузовых автомобилей запрещено	2	-	0+200	Демонтировать	1	справа
40	3.20	Обгон запрещен	2	-	1+994	Требуется установить	1	справа
41	3.20	Обгон запрещен	2	-	2+085	Требуется установить	1	справа
42	3.20	Обгон запрещен	2	-	2+172	Требуется установить	1	слева
43	3.20	Обгон запрещен	2	-	2+200	Требуется установить	1	справа
44	3.20	Обгон запрещен	2	-	2+500	Требуется установить	1	слева
45	3.21	Конец зоны запрещения обгона	2	-	2+135	Требуется установить	1	слева
46	3.21	Конец зоны запрещения обгона	2	-	2+454	Требуется установить	1	справа
47	3.24	Ограничение максимальной скорости	2	-	0+240	Демонтировать	1	справа
48	3.24	Ограничение максимальной скорости	2	-	2+141	Демонтировать	1	слева
49	3.27	Остановка запрещена	2	-	2+420	Демонтировать	1	справа
		Итого установлено:					0	
		Итого перенести:					0	
		Итого демонтировать:					**4**	
		Итого требуется установить:					**8**	
		Итого:					**8**	
		Знаки особых предписаний						
50	5.16	Место остановки автобуса и(или) троллейбуса	2	-	0+520	Перенести	1	слева
51	5.16	Место остановки автобуса и(или) троллейбуса	2	-	0+520	Требуется установить	1	слева
52	5.16	Место остановки автобуса и(или) троллейбуса	2	-	0+554	Требуется установить	2	справа
53	5.16	Место остановки автобуса и(или) троллейбуса	2	-	1+110	Перенести	1	слева
54	5.16	Место остановки автобуса и(или) троллейбуса	2	-	1+110	Требуется установить	1	слева
55	5.16	Место остановки автобуса и(или) троллейбуса	2	-	1+193	Требуется установить	2	справа
56	5.16	Место остановки автобуса и(или) троллейбуса	2	-	1+800	Требуется установить	2	слева
57	5.16	Место остановки автобуса и(или) троллейбуса	2	-	1+826	Перенести	1	справа

58	5.16	Место остановки автобуса и(или) троллейбуса	2	-	1+826	Требуется установить	1	справа
59	5.19.1	Пешеходный переход	2	-	0+129	Требуется установить	1	справа
60	5.19.1	Пешеходный переход	2	-	0+133	Требуется установить	1	слева
61	5.19.1	Пешеходный переход	2	-	0+538	Требуется установить	1	справа
62	5.19.1	Пешеходный переход	2	-	0+542	Требуется установить	1	слева
63	5.19.1	Пешеходный переход	2	-	1+129	Требуется установить	1	справа
64	5.19.1	Пешеходный переход	2	-	1+133	Требуется установить	1	слева
65	5.19.1	Пешеходный переход	2	-	1+820	Требуется установить	1	справа
66	5.19.1	Пешеходный переход	2	-	1+824	Требуется установить	1	слева
67	5.19.1	Пешеходный переход	2	-	2+651	Перенести	1	справа
68	5.19.1	Пешеходный переход	2	-	2+655	Перенести	1	слева
69	5.19.2	Пешеходный переход	2	-	0+129	Требуется установить	1	справа
70	5.19.2	Пешеходный переход	2	-	0+133	Требуется установить	1	слева
71	5.19.2	Пешеходный переход	2	-	0+538	Требуется установить	1	справа
72	5.19.2	Пешеходный переход	2	-	0+542	Требуется установить	1	слева
73	5.19.2	Пешеходный переход	2	-	1+129	Требуется установить	1	справа
74	5.19.2	Пешеходный переход	2	-	1+133	Требуется установить	1	слева
75	5.19.2	Пешеходный переход	2	-	1+820	Требуется установить	1	справа
76	5.19.2	Пешеходный переход	2	-	1+824	Требуется установить	1	слева
77	5.19.2	Пешеходный переход	2	-	2+651	Перенести	1	справа
78	5.19.2	Пешеходный переход	2	-	2+655	Перенести	1	слева
79	5.23.1	Начало населенного пункта		0,33	0+000	Установлено	1	справа
80	5.24.1	Конец населенного пункта		0,33	0+000	Перенести	1	слева
		Итого установлено:					**1**	
		Итого перенести:					**8**	
		Итого демонтировать:					0	
		Итого требуется установить:					**25**	
		Итого:					**34**	
		Информационные знаки						
81	6.4	Парковка (парковочное место)	2	-	2+454	Требуется установить	1	справа
82	6.4	Парковка (парковочное место)	2	-	2+463	Установлено	1	справа
83	6.4	Парковка (парковочное место)	2	-	2+514	Требуется установить	1	справа
84	6.4	Парковка (парковочное место)	2	-	2+566	Перенести	1	справа
85	6.4	Парковка (парковочное место)	2	-	2+581	Требуется установить	1	справа
86	6.10.1	Указатель направления	-	0,72	0+119	Требуется установить	1	справа
87	6.10.1	Указатель направления	-	0,72	0+179	Требуется установить	1	слева
88	6.10.1	Указатель направления	-	1,24	1+119	Требуется установить	1	справа
89	6.10.1	Указатель направления	-	1,24	1+193	Требуется установить	1	слева
90	6.10.1	Указатель направления	-	1,00	1+469	Требуется установить	1	справа
91	6.10.1	Указатель направления	-	1,00	1+547	Требуется установить	1	слева
92	6.10.1	Указатель направления	-	1,24	1+929	Требуется установить	1	справа
93	6.10.1	Указатель направления	-	1,24	1+985	Требуется установить	1	слева
94	6.10.1	Указатель направления	-	1,04	2+043	Требуется установить	1	справа
95	6.10.1	Указатель направления	-	1,04	2+093	Требуется установить	1	слева
96	6.10.1	Указатель направления	-	0,96	2+158	Требуется установить	1	справа
97	6.10.1	Указатель направления	-	0,96	2+213	Требуется установить	1	слева
98	6.10.1	Указатель направления	-	-	2+490	Демонтировать	1	справа

99	6.10.1	Указатель направления	-	5,25	2+491	Требуется установить	1	справа
100	6.11	Наименование объекта	-	-	1+612	Демонтировать	1	справа
101	6.11	Наименование объекта	-	0,48	1+612	Требуется установить	1	справа
102	6.11	Наименование объекта	-	-	1+674	Демонтировать	1	слева
103	6.11	Наименование объекта	-	0,48	1+676	Требуется установить	1	слева
104	6.15.1	Направление движения для грузовых автомобилей	2	-	0+129	Требуется установить	1	справа
105	6.15.1	Направление движения для грузовых автомобилей	2	-	0+159	Требуется установить	1	слева
106	6.15.1	Направление движения для грузовых автомобилей	2	-	1+129	Требуется установить	1	справа
107	6.15.1	Направление движения для грузовых автомобилей	2	-	1+183	Требуется установить	1	слева
108	6.15.1	Направление движения для грузовых автомобилей	2	-	1+479	Требуется установить	1	справа
109	6.15.1	Направление движения для грузовых автомобилей	2	-	1+537	Требуется установить	1	слева
110	6.15.1	Направление движения для грузовых автомобилей	2	-	1+939	Требуется установить	1	справа
111	6.15.1	Направление движения для грузовых автомобилей	2	-	1+975	Требуется установить	1	слева
112	6.15.1	Направление движения для грузовых автомобилей	2	-	2+053	Требуется установить	1	справа
113	6.15.1	Направление движения для грузовых автомобилей	2	-	2+083	Требуется установить	1	слева
114	6.15.1	Направление движения для грузовых автомобилей	2	-	2+168	Требуется установить	1	справа
115	6.15.1	Направление движения для грузовых автомобилей	2	-	2+203	Требуется установить	1	слева
		Итого установлено:					**1**	
		Итого перенести:					**1**	
		Итого демонтировать:					**3**	
		Итого требуется установить:					**30**	
		Итого:					**32**	
		Знаки сервиса						
116	7.2	Больница	2	-	2+354	Требуется установить	1	справа
117	7.2	Больница	2	-	2+454	Требуется установить	1	справа
118	7.2	Больница	2	-	2+630	Требуется установить	1	слева
		Итого установлено:					0	
		Итого перенести:					0	
		Итого демонтировать:					0	
		Итого требуется установить:					**3**	
		Итого:					**3**	
		Знаки дополнительной информации(таблички)						
119	8.2.1	Зона действия	2	-	0+520	Требуется установить	1	слева

120	8.2.1	Зона действия	2	-	0+554	Требуется установить	1	справа
121	8.2.1	Зона действия	2	-	1+110	Требуется установить	1	слева
122	8.2.1	Зона действия	2	-	1+193	Требуется установить	1	справа
123	8.2.1	Зона действия	2	-	1+800	Требуется установить	1	слева
124	8.2.1	Зона действия	2	-	1+826	Требуется установить	1	справа
125	8.2.1	Зона действия	2	-	2+053	Требуется установить	1	справа
126	8.2.1	Зона действия	2	-	2+526	Требуется установить	1	слева
127	8.2.1	Зона действия	2	-	2+566	Требуется установить	1	справа
128	8.2.1	Зона действия	2	-	2+581	Требуется установить	1	справа
129	8.3.2	Направления действия	2	-	2+626	Требуется установить	1	справа
130	8.4.1	Вид транспортного средства	2	-	2+626	Требуется установить	1	справа
131	8.6.5	Способ постановки транспортного средства на стоянку	2	-	2+454	Требуется установить	1	справа
132	8.6.5	Способ постановки транспортного средства на стоянку	2	-	2+514	Требуется установить	1	справа
133	8.7	Стоянка с неработающим двигателем	2	-	2+454	Требуется установить	1	справа
134	8.7	Стоянка с неработающим двигателем	2	-	2+514	Требуется установить	1	справа
135	8.17	Инвалиды	2	-	2+463	Установлено	1	справа
136	8.17	Инвалиды	2	-	2+566	Перенести	1	справа
137	8.17	Инвалиды	2	-	2+581	Требуется установить	1	справа
		Итого установлено:					**1**	
		Итого перенести:					**1**	
		Итого демонтировать:					0	
		Итого требуется установить:					**17**	
		Итого:					**19**	
		Всего установлено:					**4**	
		Всего перенести:					**10**	
		Всего демонтировать:					**12**	
		Всего требуется установить:					**114**	
		Всего:					**128**	

Ведомость размещения барьерного ограждения

Дорога: 1603016 - с. Тюхтет, Крестьянская ул. (1 участок), Пролетарская ул. (1 участок)
Участок: 0,000 - 2,689 км.

№ п/п	Начало участка, км+м	Конец участка, км+м	Протяженность, м			Дата установки, г	Расположение	Тип	Уровень удерживающей способности	Высота, м	Зона расположения
			Проектируемые в соответствии с нормативными документами, м	Фактически установленные, м	Демонтировать, м						
1	2	3	4	5	6	7	8	9	10	11	12
1	1+514	1+592	0	78	0	-	Слева	Одностороннее металлическое на металлических стойках	У - 3	0,75	Подходы к мосту, путепроводу
2	1+592	1+612	20	0	0	-	Слева	Одностороннее металлическое на металлических стойках	У - 3	0,75	Подходы к мосту, путепроводу
3	1+600	1+612	12	0	0	-	Справа	Одностороннее металлическое на металлических стойках	У - 3	0,75	Подходы к мосту, путепроводу
4	1+612	1+676	0	64	0	-	Справа	Парапетное	У - 3	0,50	Мост или путепровод
5	1+612	1+676	0	64	0	-	Слева	Парапетное	У - 3	0,50	Мост или путепровод
6	1+676	1+688	12	0	0	-	Справа	Одностороннее металлическое на металлических стойках	У - 3	0,75	Подходы к мосту, путепроводу
7	1+676	1+720	0	44	0	-	Слева	Одностороннее металлическое на металлических стойках	У - 3	0,75	Подходы к мосту, путепроводу
Итого:			**44**	**250**	**0**						

Ведомость размещения искусственного освещения

Дорога: 1603016 - с. Тюхтет, Крестьянская ул. (1 участок), Пролетарская ул. (1 участок)
Участок: 0,000 - 2,689 км.

№ п/п	Начало участка, км+м	Конец участка, км+м	Объект установки	Количество опор / светильников	Протяженность, м		Расположение
					Проектируемые в соответствии с нормативными документами, м	Фактически установленные, м	
1	2	3	4	5	6	7	8
1	0+002	0+202	с. Тюхтет, Крестьянская ул. (1 участок), Пролетарская ул. (1 участок)	6/6	200	0	Справа
2	0+242	0+243	с. Тюхтет, Крестьянская ул. (1 участок), Пролетарская ул. (1 участок)	1/0	0	1	Справа
3	0+287	0+327	с. Тюхтет, Крестьянская ул. (1 участок), Пролетарская ул. (1 участок)	2/2	40	0	Справа
4	0+372	0+373	с. Тюхтет, Крестьянская ул. (1 участок), Пролетарская ул. (1 участок)	1/0	0	1	Справа
5	0+413	0+414	с. Тюхтет, Крестьянская ул. (1 участок), Пролетарская ул. (1 участок)	1/1	1	0	Справа
6	0+454	0+455	с. Тюхтет, Крестьянская ул. (1 участок), Пролетарская ул. (1 участок)	1/0	0	1	Справа
7	0+505	0+506	с. Тюхтет, Крестьянская ул. (1 участок), Пролетарская ул. (1 участок)	1/1	1	0	Справа
8	0+556	0+557	с. Тюхтет, Крестьянская ул. (1 участок), Пролетарская ул. (1 участок)	1/0	0	1	Справа
9	0+596	0+717	с. Тюхтет, Крестьянская ул. (1 участок), Пролетарская ул. (1 участок)	4/4	121	0	Справа
10	0+756	0+757	с. Тюхтет, Крестьянская ул. (1 участок), Пролетарская ул. (1 участок)	1/0	0	1	Справа
11	0+796	0+909	с. Тюхтет, Крестьянская ул. (1 участок), Пролетарская ул. (1 участок)	4/4	113	0	Справа
12	0+946	0+947	с. Тюхтет, Крестьянская ул. (1 участок), Пролетарская ул. (1 участок)	1/0	0	1	Справа

13	0+986	1+079	с. Тюхтет, Крестьянская ул. (1 участок), Пролетарская ул. (1 участок)	3/3	93	0	Справа
14	1+124	1+125	с. Тюхтет, Крестьянская ул. (1 участок), Пролетарская ул. (1 участок)	1/0	0	1	Справа
15	1+174	1+214	с. Тюхтет, Крестьянская ул. (1 участок), Пролетарская ул. (1 участок)	2/2	40	0	Справа
16	1+264	1+265	с. Тюхтет, Крестьянская ул. (1 участок), Пролетарская ул. (1 участок)	1/0	0	1	Справа
17	1+309	1+349	с. Тюхтет, Крестьянская ул. (1 участок), Пролетарская ул. (1 участок)	2/2	40	0	Справа
18	1+400	1+401	с. Тюхтет, Крестьянская ул. (1 участок), Пролетарская ул. (1 участок)	1/0	0	1	Справа
19	1+440	1+480	с. Тюхтет, Крестьянская ул. (1 участок), Пролетарская ул. (1 участок)	2/2	40	0	Справа
20	1+520	1+521	с. Тюхтет, Крестьянская ул. (1 участок), Пролетарская ул. (1 участок)	1/0	0	1	Справа
21	1+564	1+565	с. Тюхтет, Крестьянская ул. (1 участок), Пролетарская ул. (1 участок)	1/1	1	0	Справа
22	1+608	1+609	с. Тюхтет, Крестьянская ул. (1 участок), Пролетарская ул. (1 участок)	1/0	0	1	Справа
23	1+678	1+730	с. Тюхтет, Крестьянская ул. (1 участок), Пролетарская ул. (1 участок)	2/0	0	52	Справа
24	1+770	2+334	с. Тюхтет, Крестьянская ул. (1 участок), Пролетарская ул. (1 участок)	15/15	564	0	Справа
25	2+384	2+385	с. Тюхтет, Крестьянская ул. (1 участок), Пролетарская ул. (1 участок)	1/0	0	1	Справа
26	2+437	2+438	с. Тюхтет, Крестьянская ул. (1 участок), Пролетарская ул. (1 участок)	1/1	1	0	Справа
27	2+488	2+489	с. Тюхтет, Крестьянская ул. (1 участок), Пролетарская ул. (1 участок)	1/0	0	1	Справа

28	2+539	2+540	с. Тюхтет, Крестьянская ул. (1 участок), Пролетарская ул. (1 участок)	1/1	1	0	Справа
29	2+588	2+589	с. Тюхтет, Крестьянская ул. (1 участок), Пролетарская ул. (1 участок)	1/0	0	1	Справа
30	2+620	2+654	с. Тюхтет, Крестьянская ул. (1 участок), Пролетарская ул. (1 участок)	2/0	0	34	Справа
Итого:				**63/45**	**1256**	**100**	

Ведомость наличия остановок общественного транспорта

Дорога: 1603016 - с. Тюхтет, Крестьянская ул. (1 участок), Пролетарская ул. (1 участок)
Участок: 0,000 - 2,689 км.

№ п/п	Адрес, км + м	Расположение	Наличие посадочных площадок, заездных карманов, павильонов		Наличие переходно - скоростных полос
			обустроено	отсутствует	
1	2	3	4	5	6
1	0+510	Слева	посадочная площадка, павильон	заездной карман	нет
2	0+564	Справа	посадочная площадка, павильон	заездной карман	нет
3	1+100	Слева	посадочная площадка, павильон	заездной карман	нет
4	1+203	Справа	посадочная площадка, павильон	заездной карман	нет
5	1+790	Слева	посадочная площадка, павильон, заездной карман	-	нет
6	1+836	Справа	посадочная площадка, павильон	заездной карман	нет

Ведомость размещения пешеходных ограждений

Дорога: 1603016 - с. Тюхтет, Крестьянская ул. (1 участок), Пролетарская ул. (1 участок)
Участок: 0,000 - 2,689 км.

№ п/п	Начало участка, км+м	Конец участка, км+м	Протяженность, м			Дата установки, г	Расположение	Тип	Уровень удерживающей способности	Высота, м	Зона расположения
			Проектируемые в соответствии с нормативными документами, м	Фактически установленные, м	Демонтировать, м						
1	2	3	4	5	6	7	8	9	10	11	12
1	1+506	1+610	0	104	0	-	Справа	Конструкция перильного типа	-	1,10	Подходы к мосту, путепроводу
2	1+612	1+676	0	64	0	-	Справа	Конструкция перильного типа	-	1,10	Мост или путепровод
3	1+612	1+676	0	64	0	-	Слева	Конструкция перильного типа	-	1,10	Мост или путепровод
Итого:			**0**	**232**	**0**						

Ведомость размещения пешеходных дорожек (тротуаров)

Дорога: 1603016 - с. Тюхтет, Крестьянская ул. (1 участок), Пролетарская ул. (1 участок)
Участок: 0,000 - 2,689 км.

№	Начало участка, км+м	Конец участка, км+м	Объект установки	Расположение	Протяженность, м	
					Проектируемые в соответствии с нормативными документами, м	Фактически установленные, м
1	2	3	4	5	6	7
1	0+039	1+141	Крестьянская ул. (1 участок), Пролетарская ул. (1 участок)	Справа	1102	0
2	0+129	0+154	Крестьянская ул. (1 участок), Пролетарская ул. (1 участок)	Слева	25	0
3	0+166	1+164	Крестьянская ул. (1 участок), Пролетарская ул. (1 участок)	Слева	998	0
4	1+147	1+528	Крестьянская ул. (1 участок), Пролетарская ул. (1 участок)	Справа	381	0
5	1+172	1+512	Крестьянская ул. (1 участок), Пролетарская ул. (1 участок)	Слева	340	0
6	1+512	1+720	Крестьянская ул. (1 участок), Пролетарская ул. (1 участок)	Слева	0	208
7	1+528	1+548	Крестьянская ул. (1 участок), Пролетарская ул. (1 участок)	Справа	20	0
8	1+548	1+706	Крестьянская ул. (1 участок), Пролетарская ул. (1 участок)	Справа	0	158
9	1+712	1+953	Крестьянская ул. (1 участок), Пролетарская ул. (1 участок)	Справа	241	0
10	1+720	1+740	Крестьянская ул. (1 участок), Пролетарская ул. (1 участок)	Слева	20	0
11	1+740	1+958	Крестьянская ул. (1 участок), Пролетарская ул. (1 участок)	Слева	218	0
12	1+956	2+066	Крестьянская ул. (1 участок), Пролетарская ул. (1 участок)	Справа	110	0
13	1+963	2+578	Крестьянская ул. (1 участок), Пролетарская ул. (1 участок)	Слева	615	0
14	2+071	2+181	Крестьянская ул. (1 участок), Пролетарская ул. (1 участок)	Справа	110	0
15	2+187	2+443	Крестьянская ул. (1 участок), Пролетарская ул. (1 участок)	Справа	256	0
16	2+443	2+453	Крестьянская ул. (1 участок), Пролетарская ул. (1 участок)	Справа	10	0
17	2+453	2+512	Крестьянская ул. (1 участок), Пролетарская ул. (1 участок)	Справа	59	0
18	2+515	2+609	Крестьянская ул. (1 участок), Пролетарская ул. (1 участок)	Справа	94	0
19	2+583	2+685	Крестьянская ул. (1 участок), Пролетарская ул. (1 участок)	Слева	102	0
20	2+613	2+687	Крестьянская ул. (1 участок), Пролетарская ул. (1 участок)	Справа	74	0
Итого:					**4775**	**366**

Ведомость объемов работ по установке дорожных знаков

Дорога: 1603016 - с. Тюхтет, Крестьянская ул. (1 участок), Пролетарская ул. (1 участок)
Участок: 0,000 - 2,689 км.

Номер знака по ГОСТ 52290-2004	Наименование знака	Количество, шт
1	2	3
	Предупреждающие знаки	
1.11.1	Опасный поворот	1
1.11.2	Опасный поворот	1
1.12.1	Опасные повороты	2
1.12.2	Опасные повороты	2
1.13	Крутой спуск	1
1.14	Крутой подъем	1
1.20.1	Сужение дороги	2
1.34.3	Направление поворота	6
	ИТОГО по группе:	**16**
	Знаки приоритета	
2.1	Главная дорога	13
2.2	Конец главной дороги	1
2.4	Уступите дорогу	1
	ИТОГО по группе:	**15**
	Запрещающие знаки	
3.2	Движение запрещено	1
3.20	Обгон запрещен	5
3.21	Конец зоны запрещения обгона	2
	ИТОГО по группе:	**8**
	Знаки особых предписаний	
5.16	Место остановки автобуса и(или) троллейбуса	9
5.19.1	Пешеходный переход	8
5.19.2	Пешеходный переход	8
	ИТОГО по группе:	**25**
	Информационные знаки	
6.10.1	Указатель направления	13
6.11	Наименование объекта	2
6.15.1	Направление движения для грузовых автомобилей	12
6.4	Парковка (парковочное место)	3
	ИТОГО по группе:	**30**
	Знаки сервиса	
7.2	Больница	3
	ИТОГО по группе:	**3**
	Знаки дополнительной информации(таблички)	
8.17	Инвалиды	1
8.2.1	Зона действия	10
8.3.2	Направления действия	1
8.4.1	Вид транспортного средства	1
8.6.5	Способ постановки транспортного средства на стоянку	2
8.7	Стоянка с неработающим двигателем	2
	ИТОГО по группе:	**17**
	ВСЕГО:	**114**

Ведомость размещения пешеходных переходов

Дорога: 1603016 - с. Тюхтет, Крестьянская ул. (1 участок), Пролетарская ул. (1 участок)
Участок: 0,000 - 2,689 км.

№ п/п	Адрес, км + м	Вид перехода	Расположение перехода	Наличие пешеходных дорожек от места остановки общественного тр-та до пешеходных переходов
1	2	3	4	5
1	0+131	нерегулируемый наземный	в одном уровне	нет
2	0+540	нерегулируемый наземный	в одном уровне	нет
3	1+131	нерегулируемый наземный	в одном уровне	нет
4	1+822	нерегулируемый наземный	в одном уровне	нет
5	2+652	нерегулируемый наземный	в одном уровне	нет

		количество
Итого:	наземных	5
	надземных в разных уровнях	0
	подземных в разных уровнях	0