



**КРАСНОЯРСКИЙ КРАЙ**  
**АДМИНИСТРАЦИЯ**  
**ТЮХТЕТСКОГО МУНИЦИПАЛЬНОГО ОКРУГА**  
**ПОСТАНОВЛЕНИЕ**

20.03.2025

с. Тюхтет

№ 45-п

Об определении Схемы размещения мест (площадок) накопления твердых коммунальных отходов и об утверждении Реестра размещения мест (площадок) накопления твердых коммунальных отходов и размещения контейнерного оборудования на территории Тюхтетского муниципального округа

В соответствии с Федеральным законом от 06.10.2003 № 131-ФЗ «Об общих принципах организации местного самоуправления в Российской Федерации», Федеральным законом от 24.06.1998 № 89-ФЗ «Об отходах производства и потребления», в целях упорядочения работы в сфере организации деятельности по сбору (в том числе раздельному (сбору) и транспортированию твердых коммунальных отходов, руководствуясь статьями 11, 36 Устава Тюхтетского муниципального округа, **ПОСТАНОВЛЯЮ:**

1. Определить Схемы размещения мест (площадок) накопления твердых коммунальных отходов на территории Тюхтетского муниципального округа согласно приложению № 1.

2. Утвердить Реестр размещения мест (площадок) накопления твердых коммунальных отходов и размещения контейнерного оборудования на территории Тюхтетского муниципального округа согласно приложению № 2.

3. Признать утратившим силу постановление администрации Тюхтетского района от 18.12.2019 № 390-п «Об определении Схемы размещения мест (площадок) накопления твердых коммунальных отходов и об утверждении Реестра размещения мест (площадок) накопления твердых коммунальных отходов и размещения контейнерного оборудования на территории Тюхтетского района».

4. Опубликовать настоящее постановление в сетевом издании «Официальный сайт правовой информации органов местного самоуправления Тюхтетского муниципального округа Красноярского края».

5. Контроль за исполнением настоящего постановления возложить на заместителя главы Тюхтетского муниципального округа по обеспечению жизнедеятельности (С.В. Осипенко).

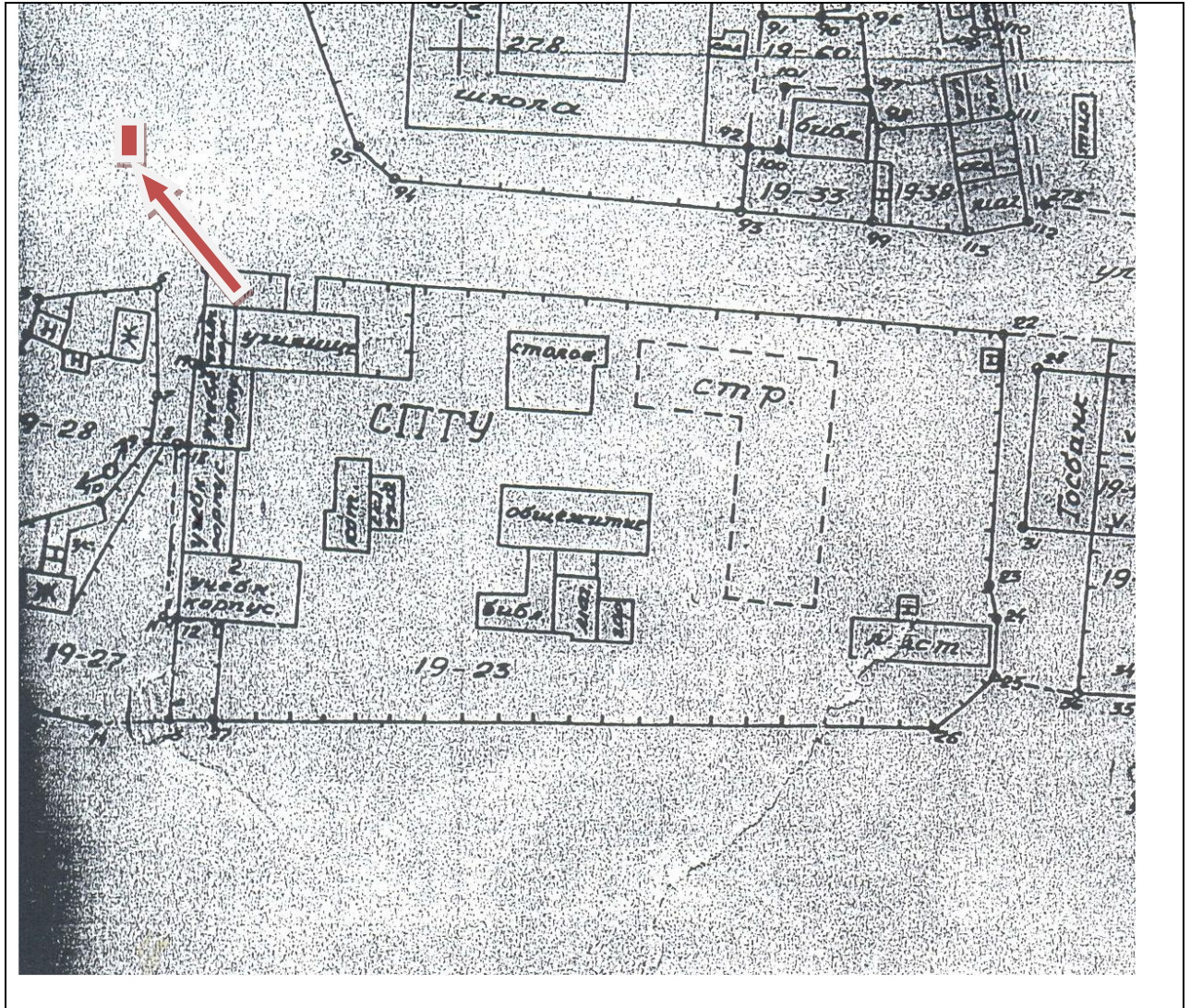
6. Постановление вступает в силу со дня его подписания.

Глава Тюхтетского  
муниципального округа


О.Н. Тимофеев

Схема размещения мест (площадок) накопления твердых коммунальных отходов  
по адресу:

Красноярский край, Тюхтетский район, с. Тюхтет, ул. Советская, 2А строение 5



Масштаб 1:2000

 - размещение контейнерной площадки;


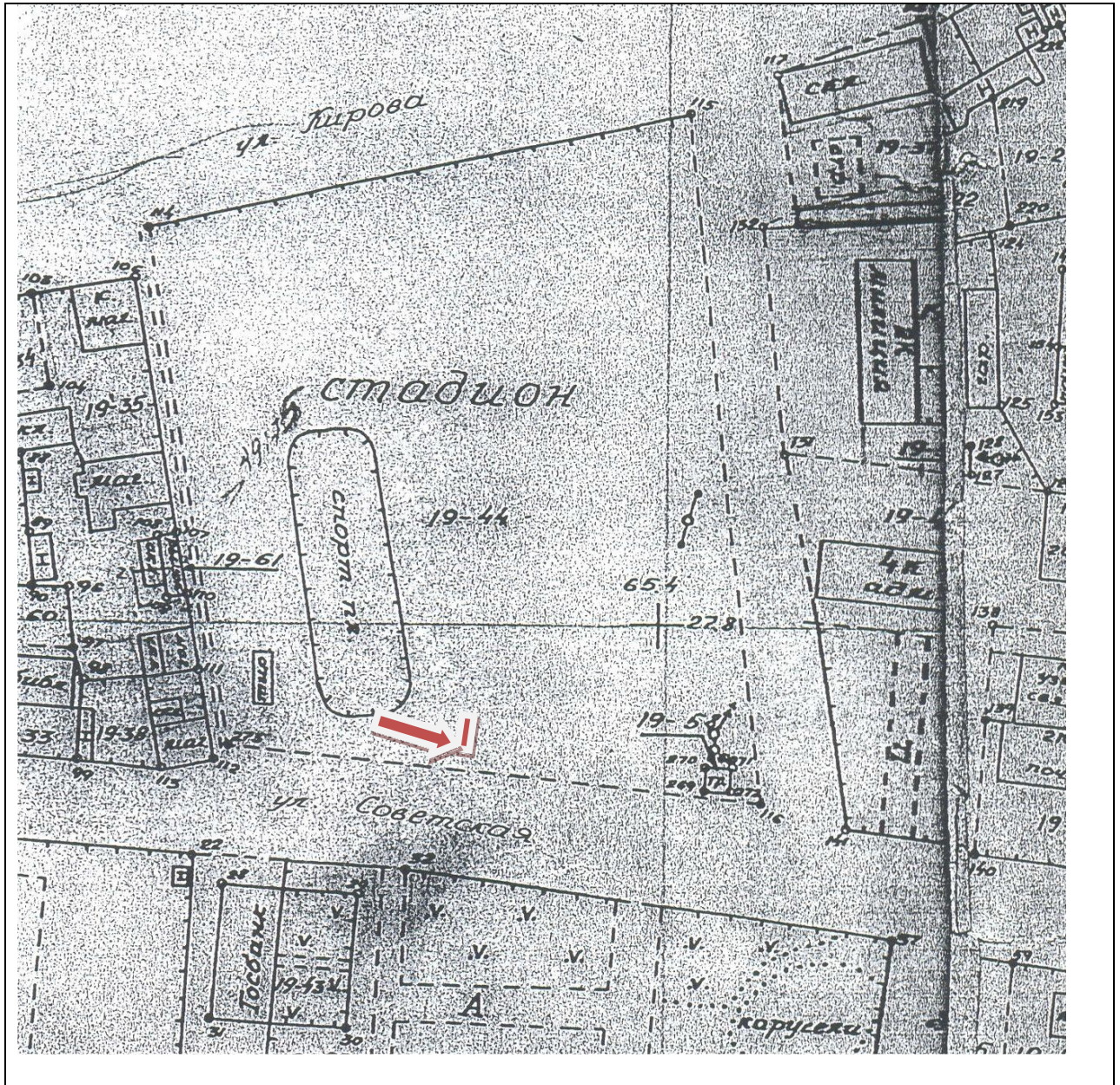

 - 50 м. расстояние от здания.

Схема размещения мест (площадок) накопления твердых коммунальных отходов по адресу:

Красноярский край, Тюхтетский район, с. Тюхтет, ул. Советская, 7 Б



Масштаб 1:2000

 - размещение контейнерной площадки;


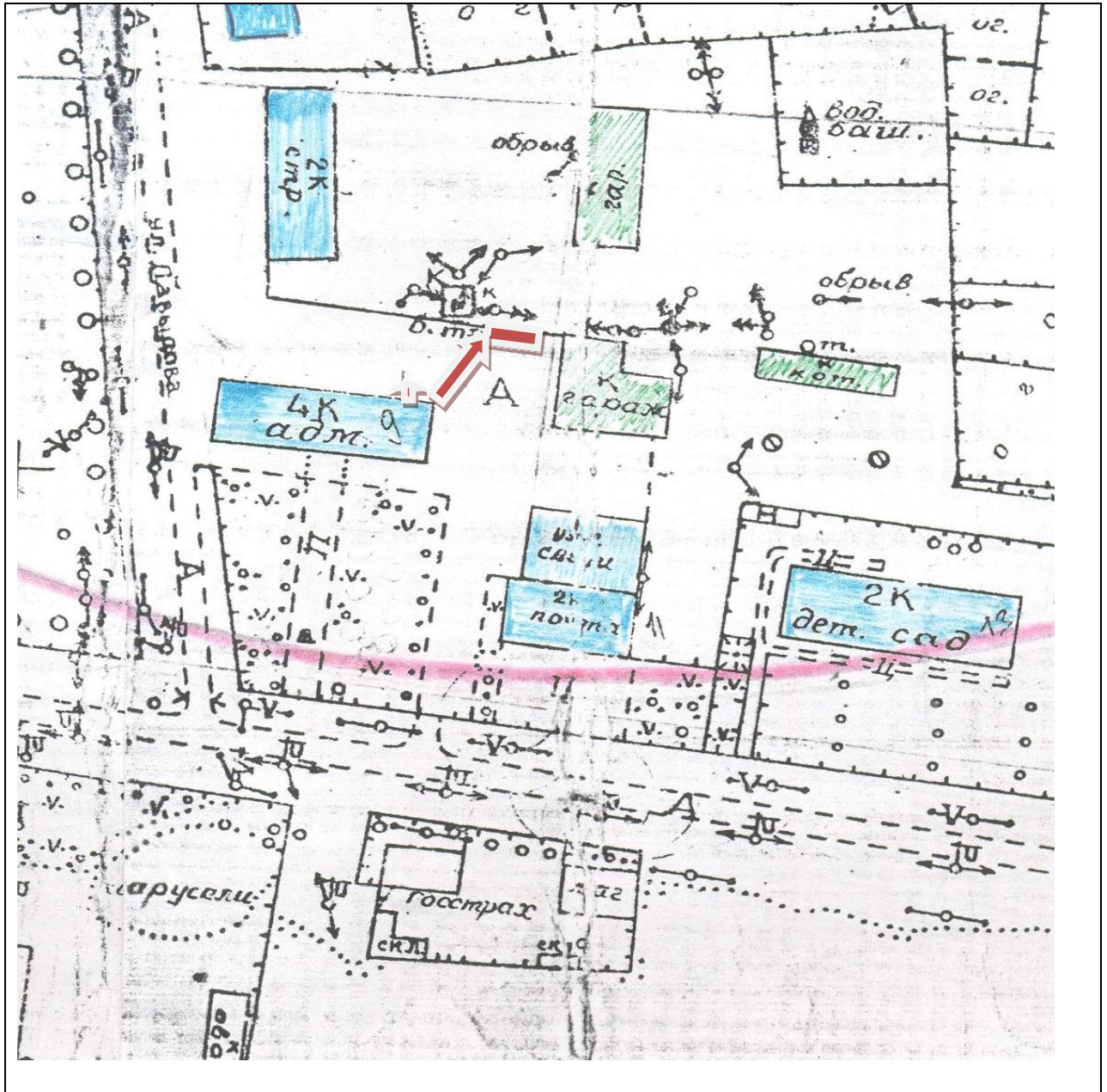

 - 20 м. расстояние от спортивной площадки.

Схема размещения мест (площадок) накопления твердых коммунальных отходов  
по адресу:

Красноярский край, Тюхтетский район, с. Тюхтет, ул. Советская, 9



Масштаб 1:2000

 - размещение контейнерной площадки;


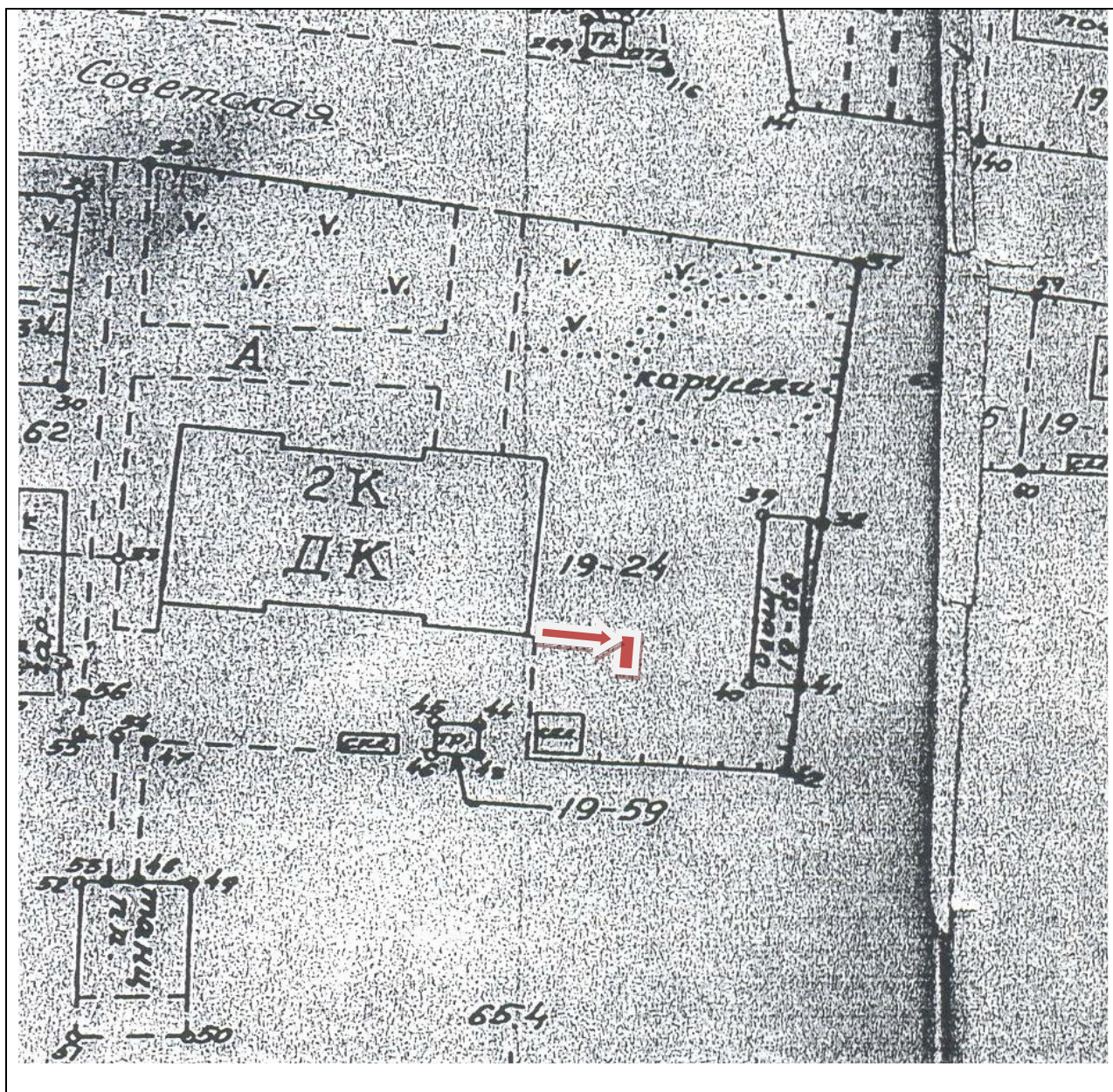
 - 20 м. расстояние от здания.

Схема размещения мест (площадок) накопления твердых коммунальных отходов  
по адресу:

Красноярский край, Тюхтетский район, с. Тюхтет, ул. Советская, 12



Масштаб 1:2000

 - размещение контейнерной площадки


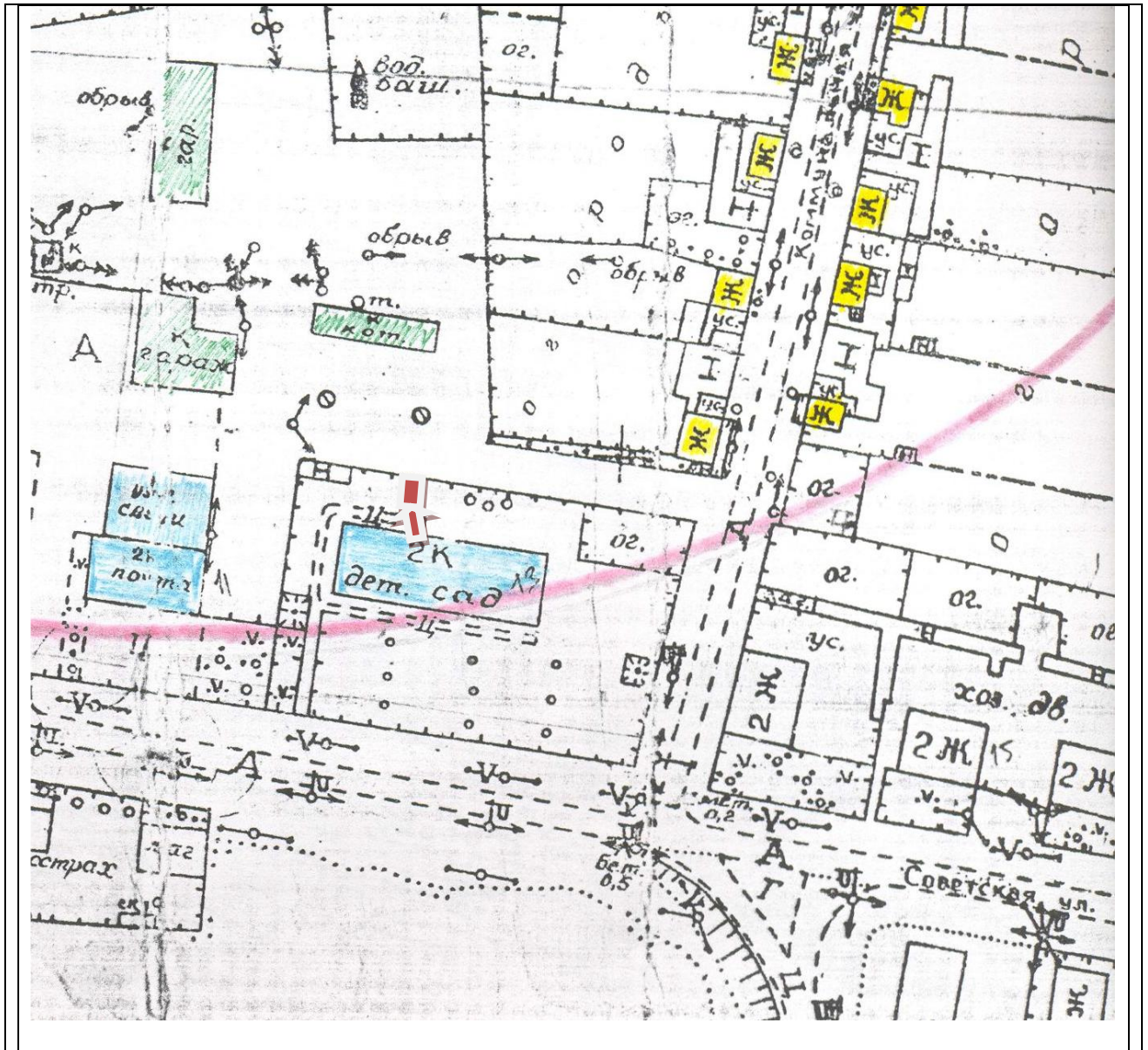

 - 20 м. расстояние от здания.

Схема размещения мест (площадок) накопления твердых коммунальных отходов  
по адресу:

Красноярский край, Тюхтетский район, с. Тюхтет, ул. Советская, 13



Масштаб 1:2000

 - размещение контейнерной площадки;


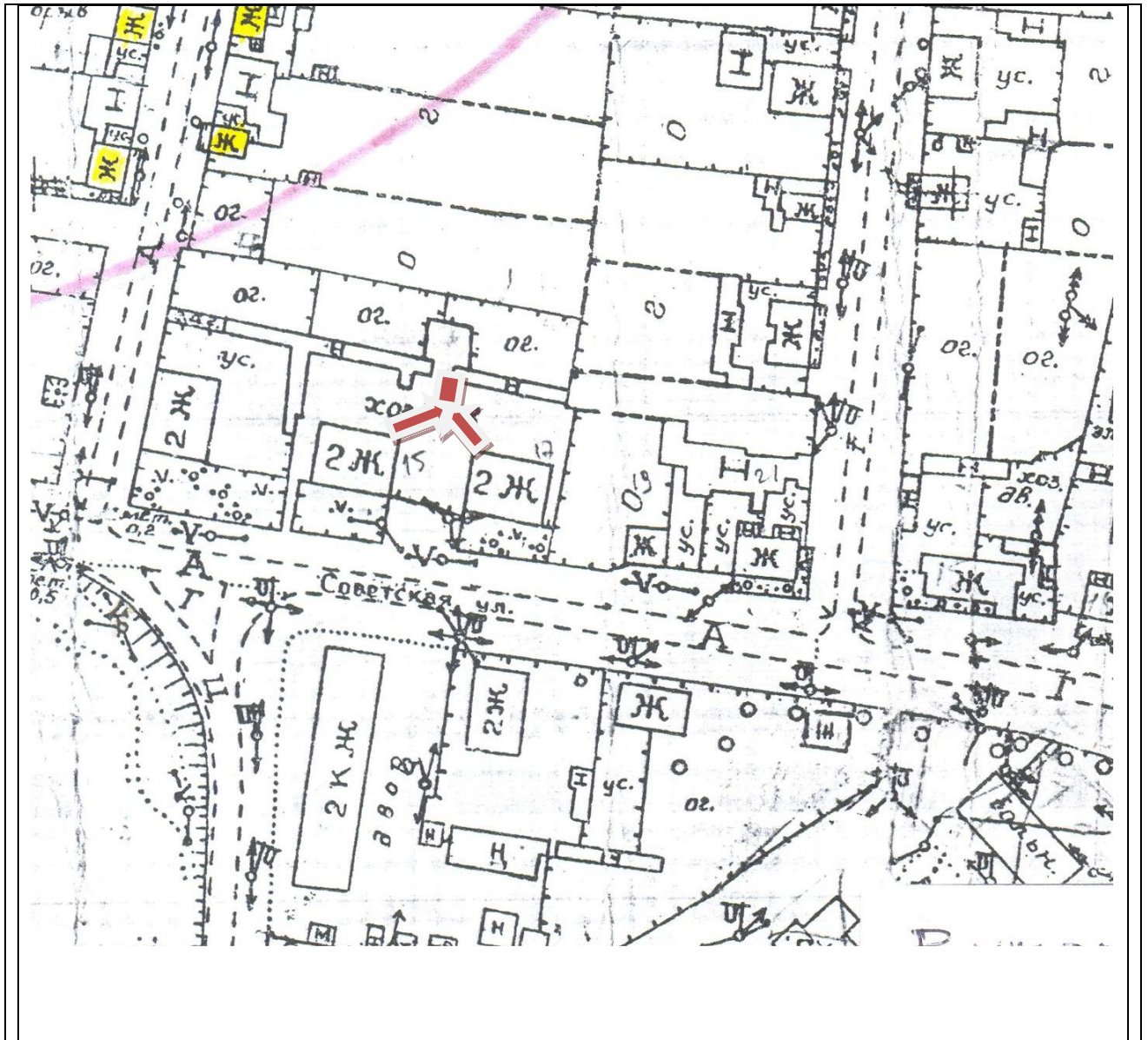

 - 5 м. расстояние от здания.

Схема размещения мест (площадок) накопления твердых коммунальных отходов  
по адресу:

Красноярский край, Тюхтетский район, с. Тюхтет, ул. Советская, между домами 15 и 17



Масштаб 1:2000

 - размещение контейнерной площадки;


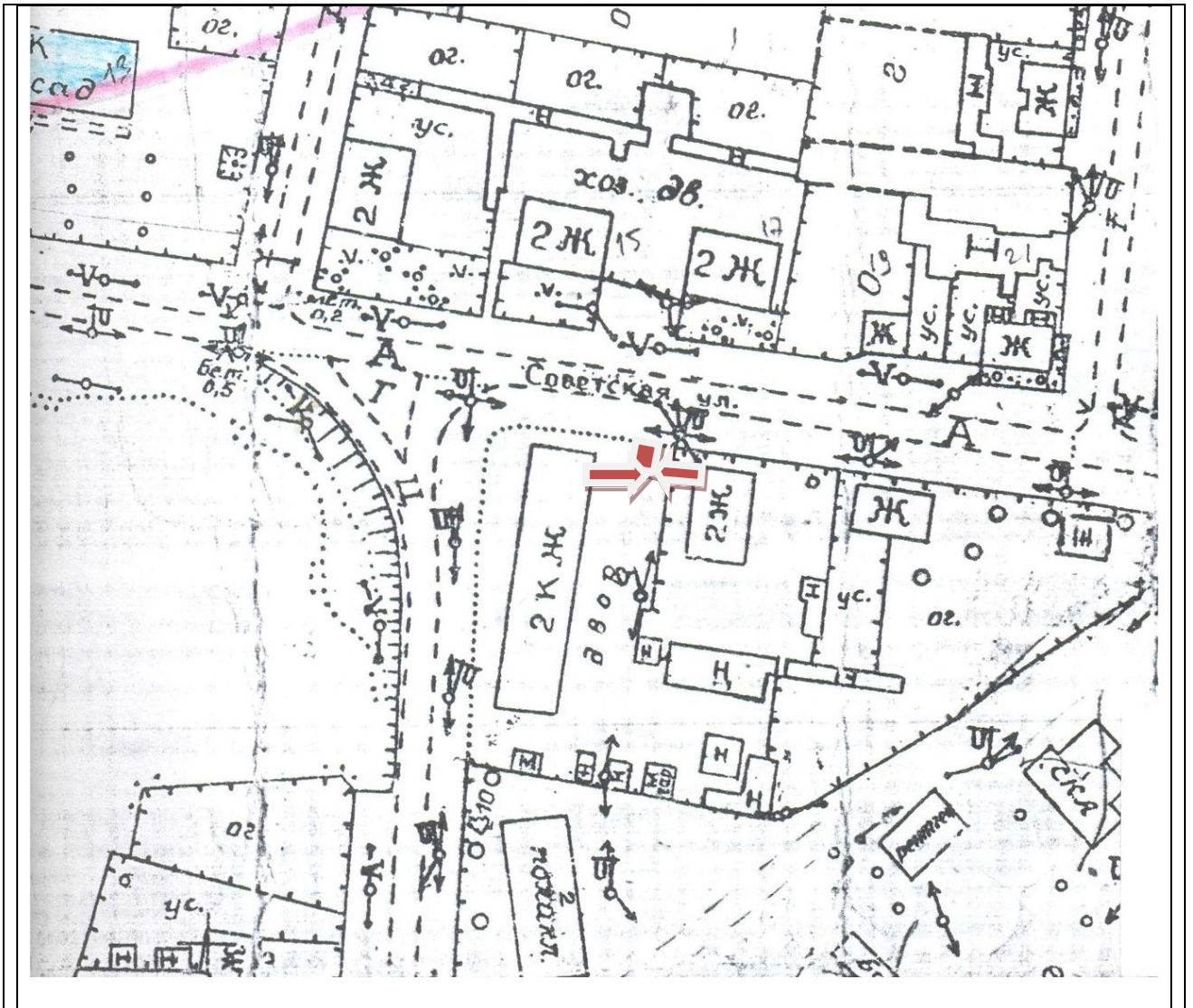

 -12,7 м. расстояние от дома № 15;  
12,5 м. расстояние от дома № 17.

Схема размещения мест (площадок) накопления твердых коммунальных отходов  
по адресу:

Красноярский край, Тухтетский район, с. Тухтет, ул. Советская, между домами 20  
и 22



Масштаб 1:2000

 - размещение контейнерной площадки;


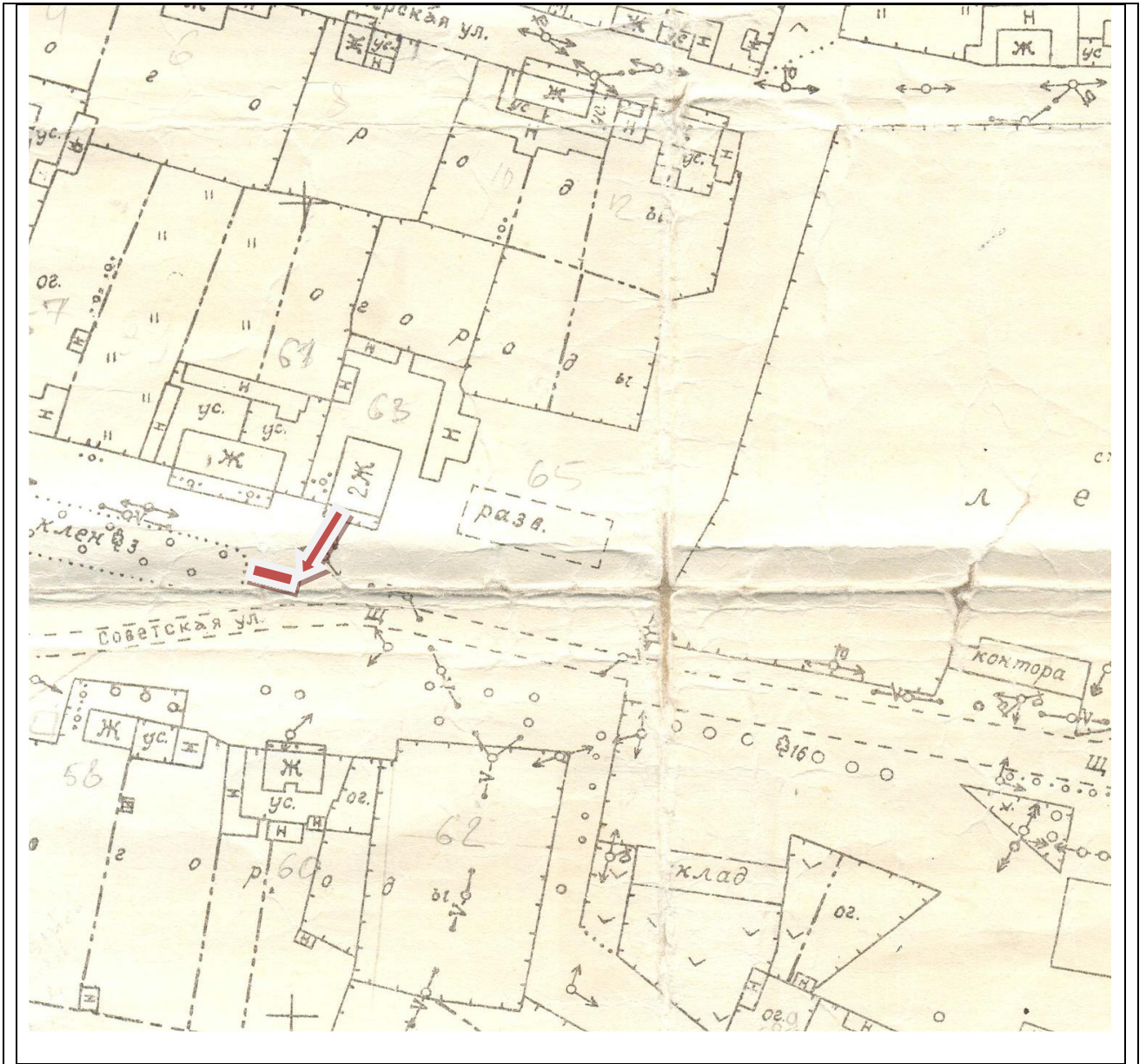
 - 12,8 м. расстояние от дома № 20;  
- 8 м. расстояние от дома № 22.




Схема размещения мест (площадок) накопления твердых коммунальных отходов  
по адресу:

**Красноярский край, Тюхтетский район, с. Тюхтет, ул. Советская, 63**



Масштаб 1:2000

 - размещение контейнерной площадки;


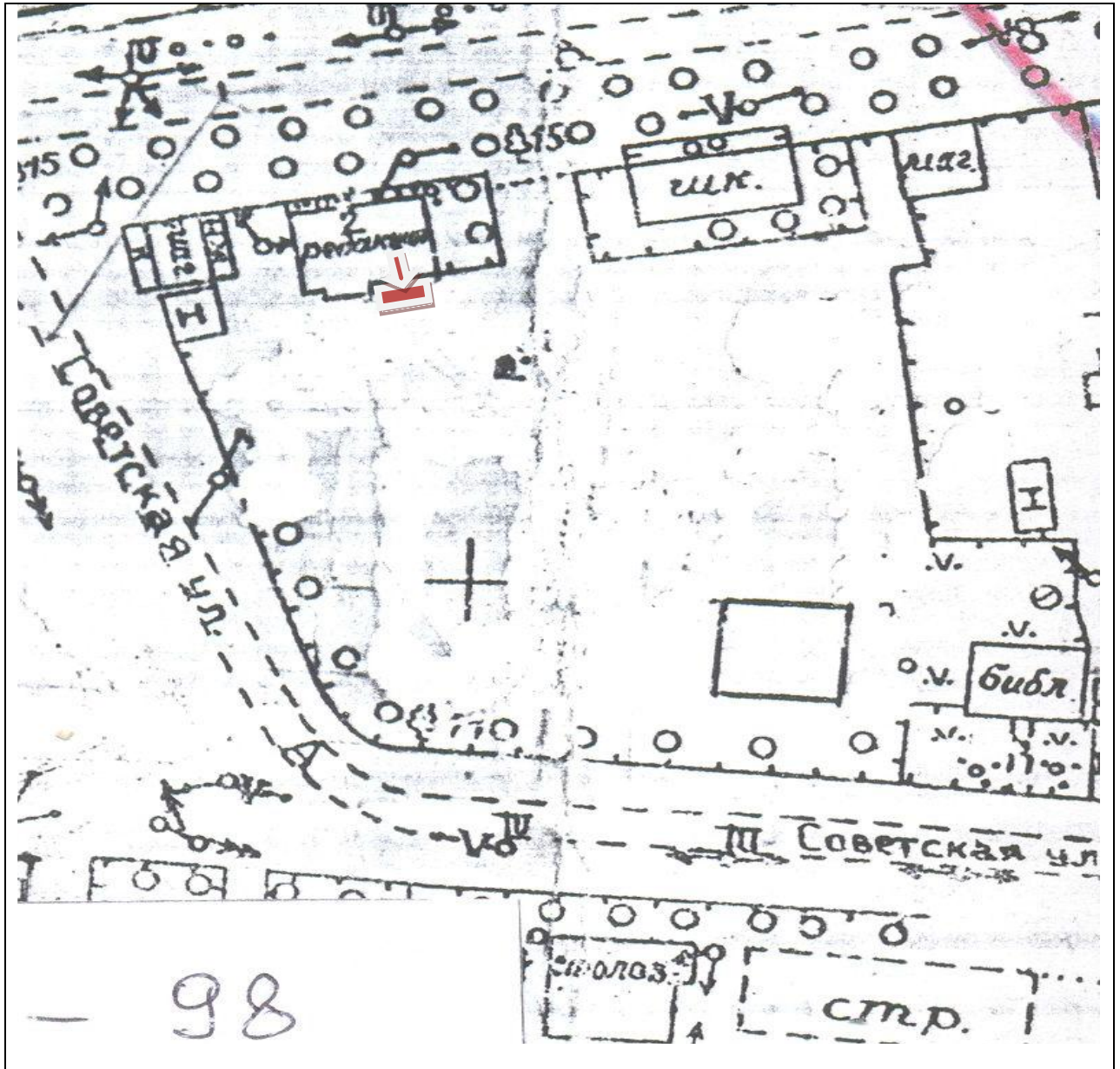
 - 20 м. расстояние от дома.

Схема размещения мест (площадок) накопления твердых коммунальных отходов  
по адресу:

Красноярский край, Тухтетский район, с. Тухтет, ул. Кирова, 44 А



Масштаб 1:2000



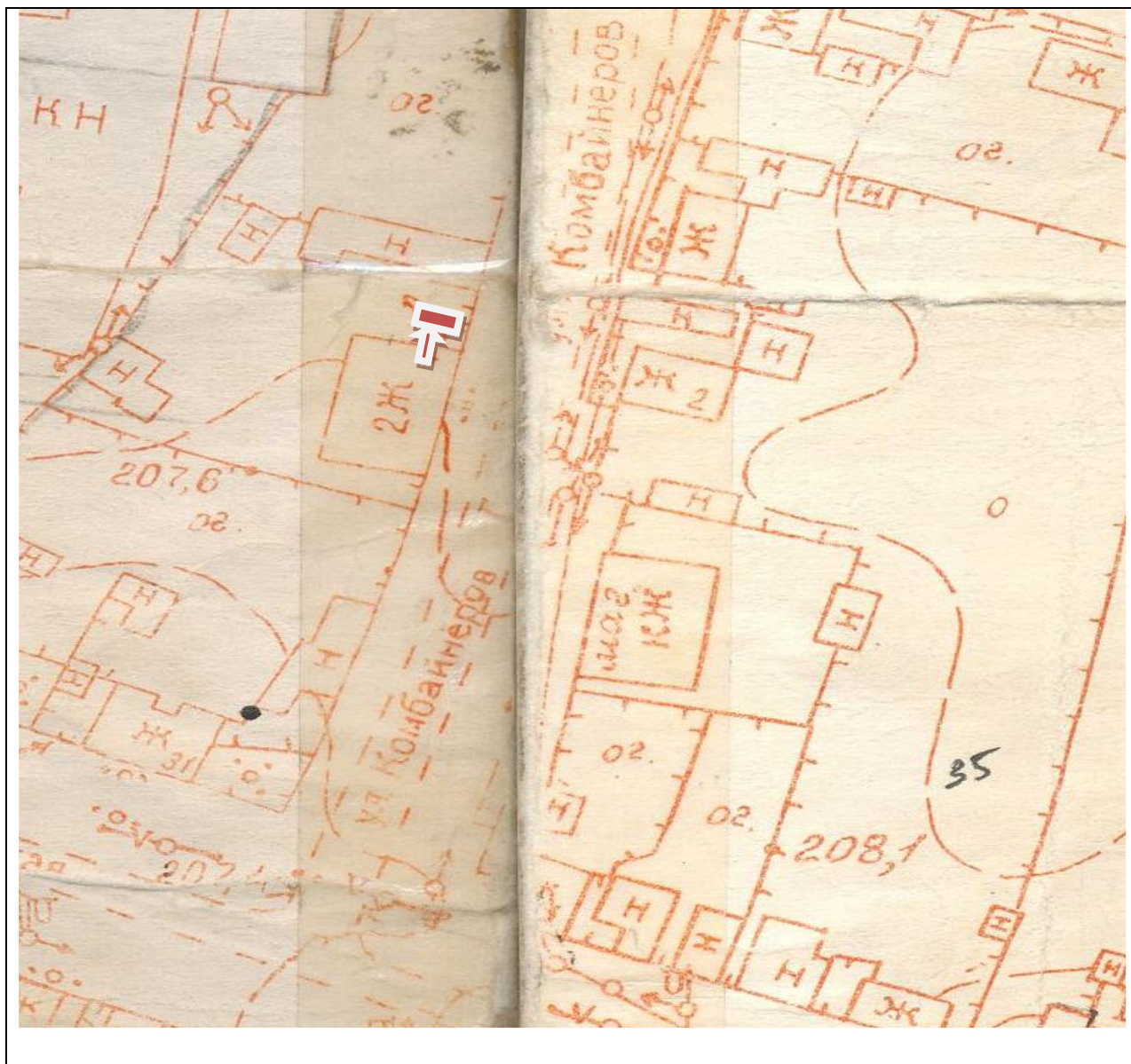
- размещение контейнерной площадки;




- 1 м. расстояние от здания.

Схема размещения мест (площадок) накопления твердых коммунальных отходов  
по адресу:

**Красноярский край, Тухтетский район, с. Тухтет, ул. Комбайнеров, 1**



Масштаб 1:2000

 - размещение контейнерной площадки;


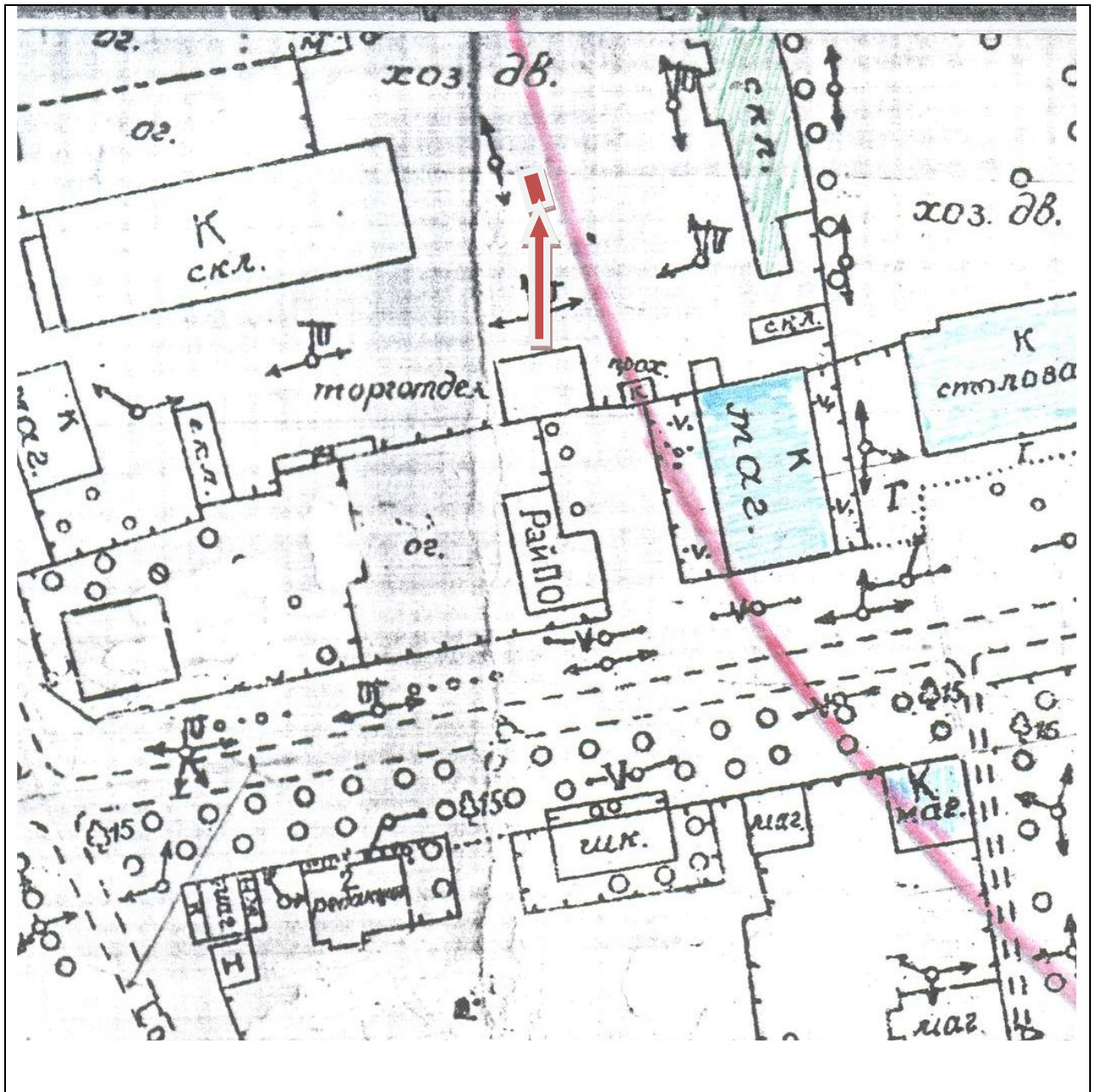

 - 3,5 м. расстояние от дома.

Схема размещения мест (площадок) накопления твердых коммунальных отходов  
по адресу:

Красноярский край, Тухтетский район, с. Тухтет, ул. Кирова, 51 А



Масштаб 1:2000

 - размещение контейнерной площадки;


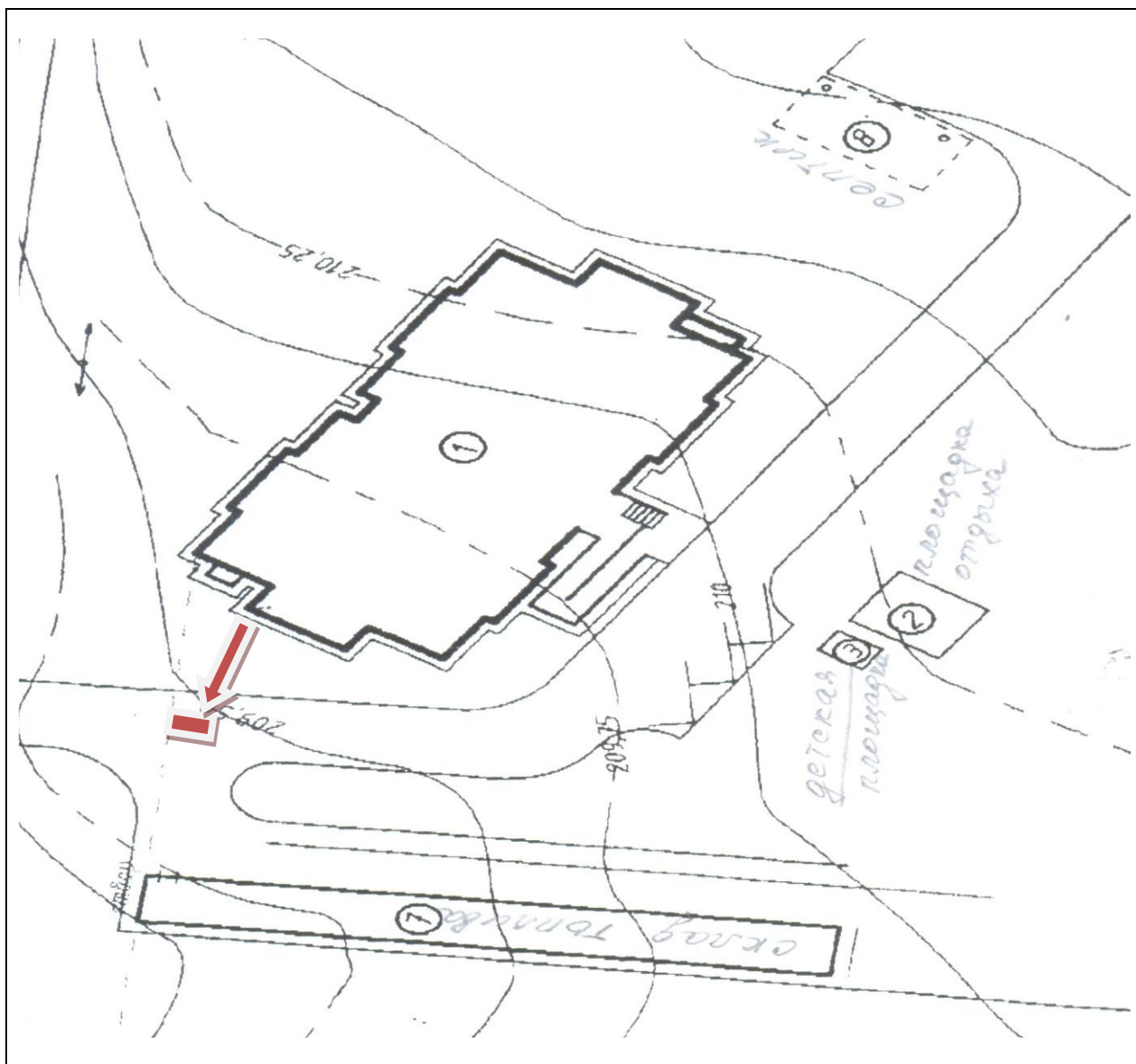

 - 40 м. расстояние от здания.

Схема размещения мест (площадок) накопления твердых коммунальных отходов  
по адресу:

**Красноярский край, Тюхтетский район, с. Тюхтет, ул. Гагарина, 48**



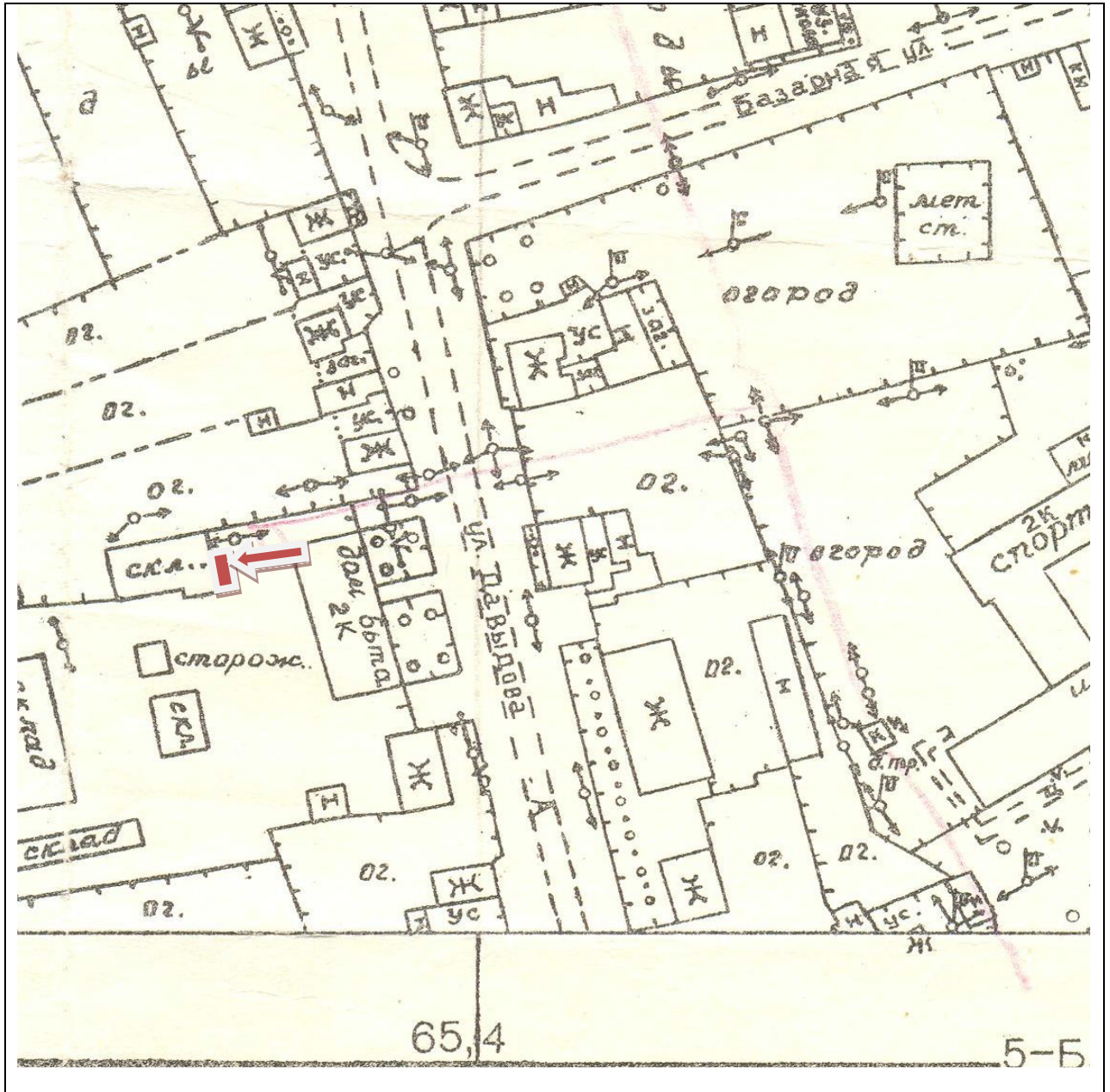
Масштаб 1:2000

 - размещение контейнерной площадки;

 - 20 м. расстояние от дома.

Схема размещения мест (площадок) накопления твердых коммунальных отходов  
по адресу:

Красноярский край, Тюхтетский район, с. Тюхтет, ул. Давыдова, 5



Масштаб 1:2000



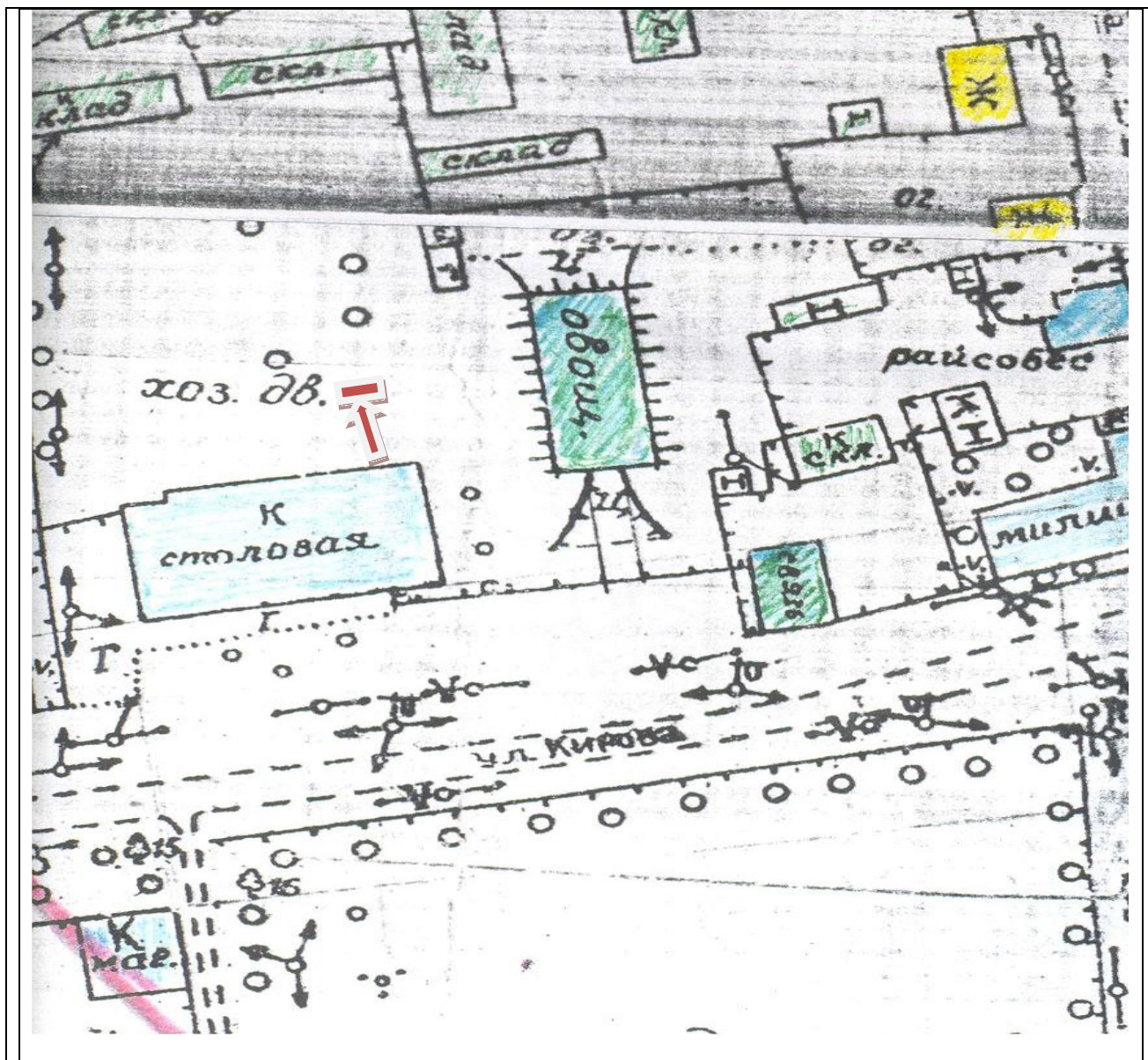
- размещение контейнерной площадки;




- 20 м. расстояние от здания.

Схема размещения мест (площадок) накопления твердых коммунальных отходов  
по адресу:

Красноярский край, Тюхтетский район, с. Тюхтет, ул. Кирова, 55



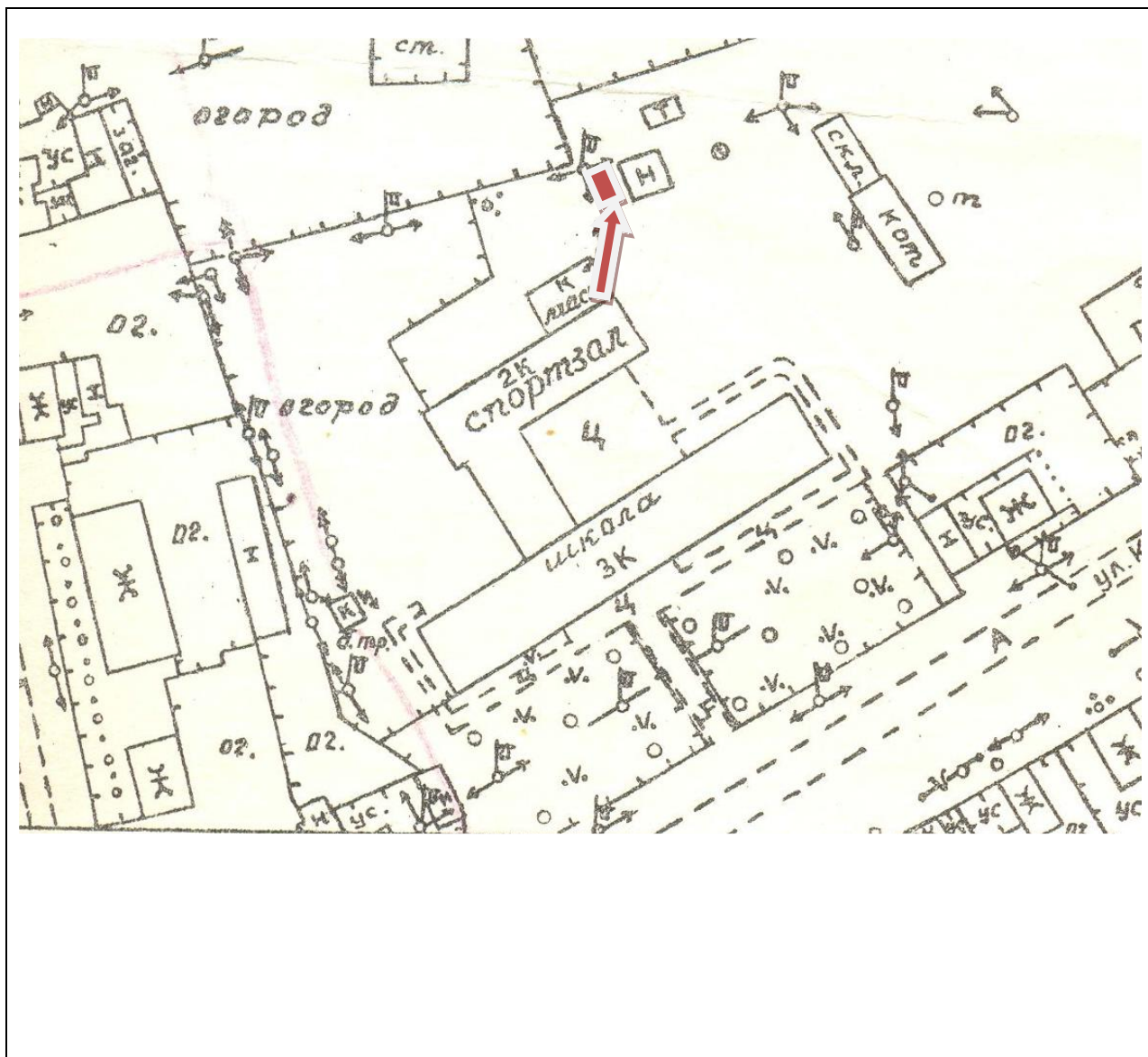
Масштаб 1:2000

 - размещение контейнерной площадки;


 - 20 м. расстояние от здания.

Схема размещения мест (площадок) накопления твердых коммунальных отходов  
по адресу:

Красноярский край, Тухтетский район, с. Тухтет, ул. Кирова, 69



Масштаб 1:2000

 - размещение контейнерной площадки;


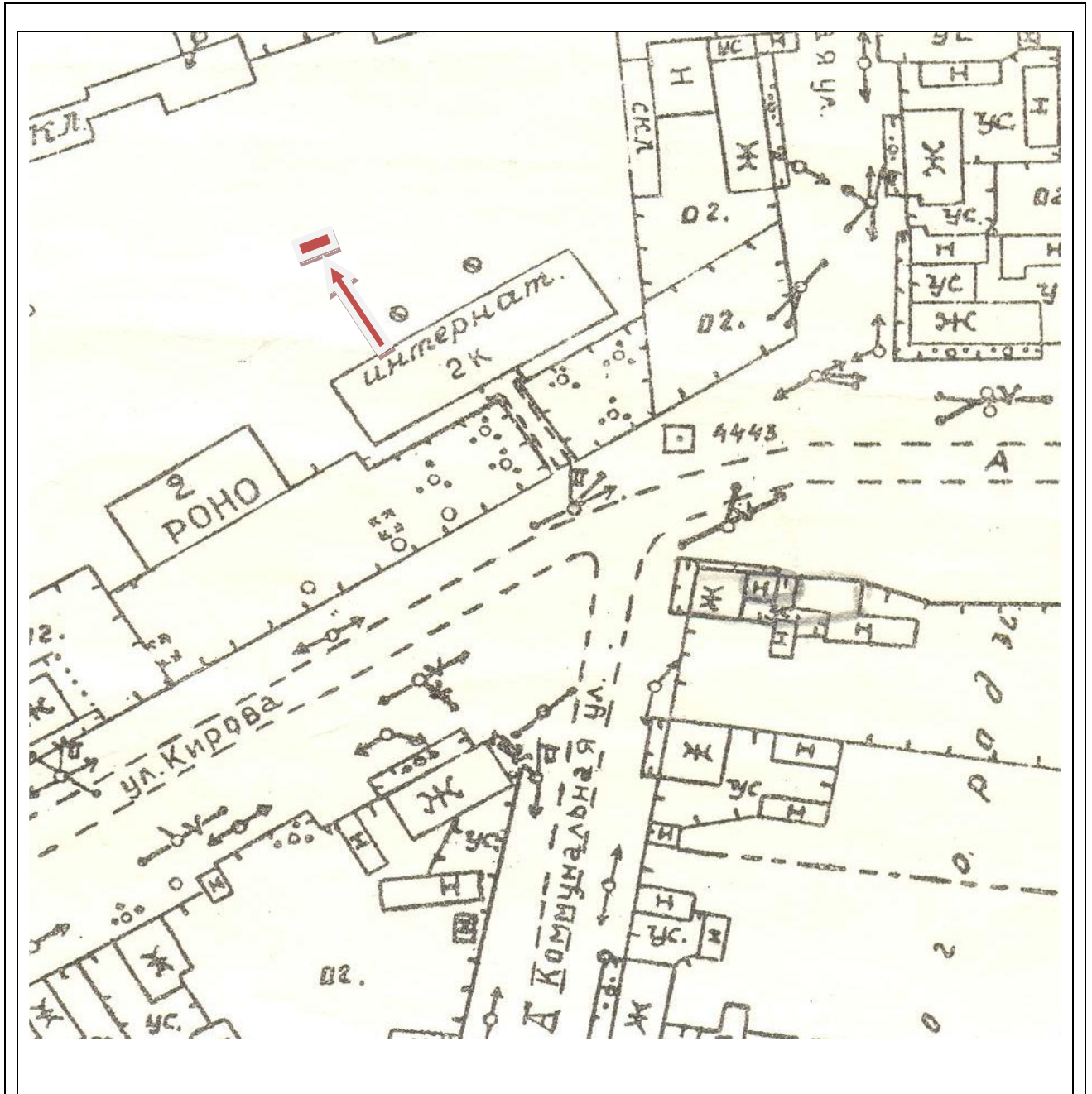
 - 20 м. расстояние от здания.




Схема размещения мест (площадок) накопления твердых коммунальных отходов  
по адресу:

Красноярский край, Тухтетский район, с. Тухтет, ул. Кирова, 75



Масштаб 1:2000

 - размещение контейнерной площадки


 - 30 м. расстояние от здания.

Схема размещения мест (площадок) накопления твердых коммунальных отходов  
по адресу:

**Красноярский край, Тюхтетский район, с. Тюхтет, ул. Юбилейная, 1**



Масштаб 1:2000



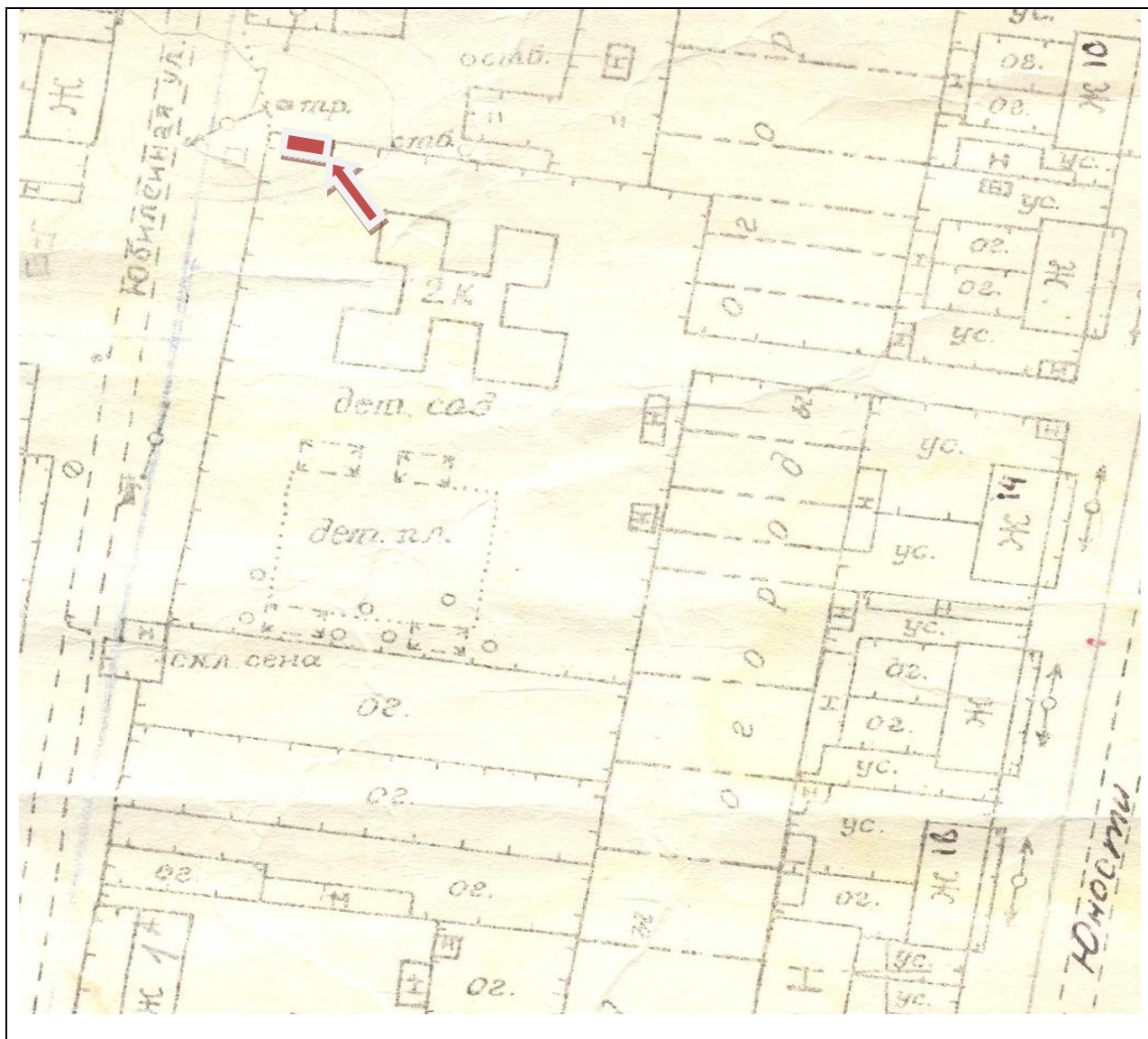
- размещение контейнерной площадки;




- 40 м. расстояние от дома.

Схема размещения мест (площадок) накопления твердых коммунальных отходов  
по адресу:

**Красноярский край, Тюхтетский район, с. Тюхтет, ул. Юбилейная, 1 Б**



Масштаб 1:2000

 - размещение контейнерной площадки


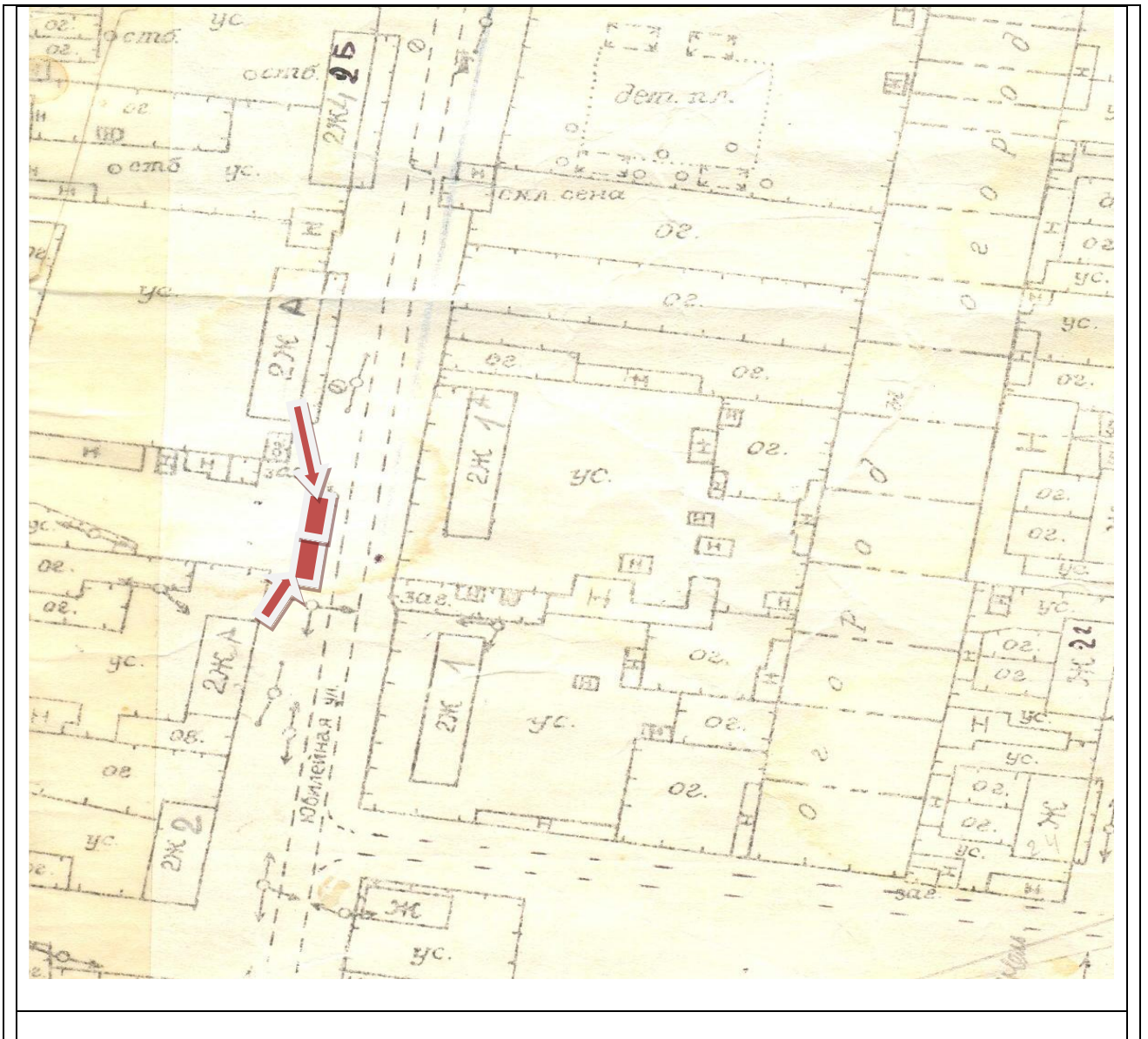
 - 20 м. расстояние от здания.

Схема размещения мест (площадок) накопления твердых коммунальных отходов  
по адресу:

**Красноярский край, Тюхтетский район, с. Тюхтет, ул. Юбилейная, 1А, ул. Юбилейная, 2, ул. Юбилейная, 2А, ул. Юбилейная, 2Б, ул. Юбилейная, 4**



Масштаб 1:2000

 - размещение контейнерной площадки;



 - 16,8 м. расстояние от дома № 2;  
21,3 м. расстояние от дома № 2А.

Схема размещения мест (площадок) накопления твердых коммунальных отходов по адресу:

Красноярский край, Тюхтетский район, с. Тюхтет, ул. Юбилейная, 1 В



Масштаб 1:2000

 - размещение контейнерной площадки;


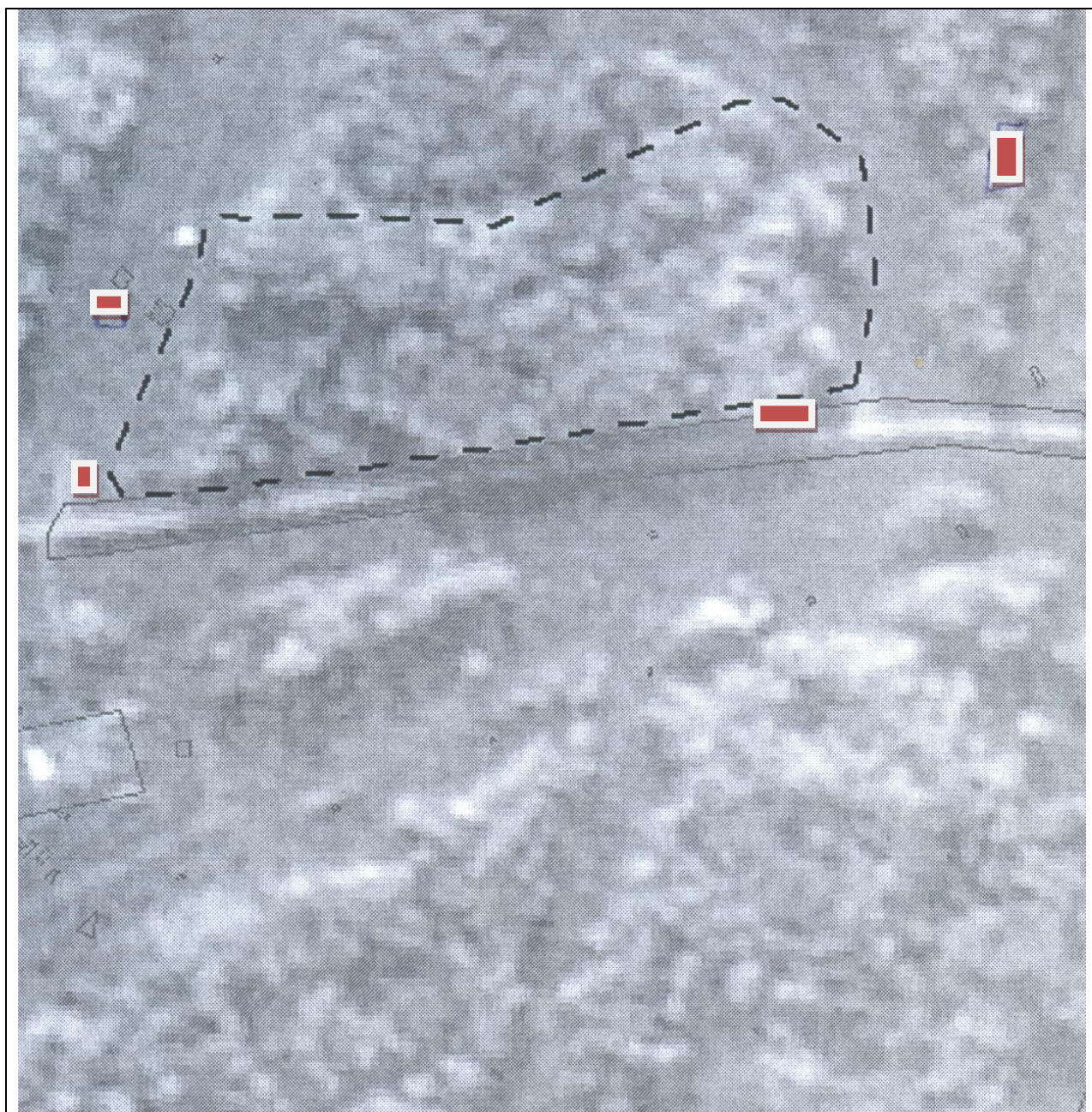
 - 20 м. расстояние от дома.

Схема размещения мест (площадок) накопления твердых коммунальных отходов  
по адресу:

Красноярский край, Тюхтетский район, с. Тюхтет, 150 - 200 метров по направлению на запад (старое кладбище)




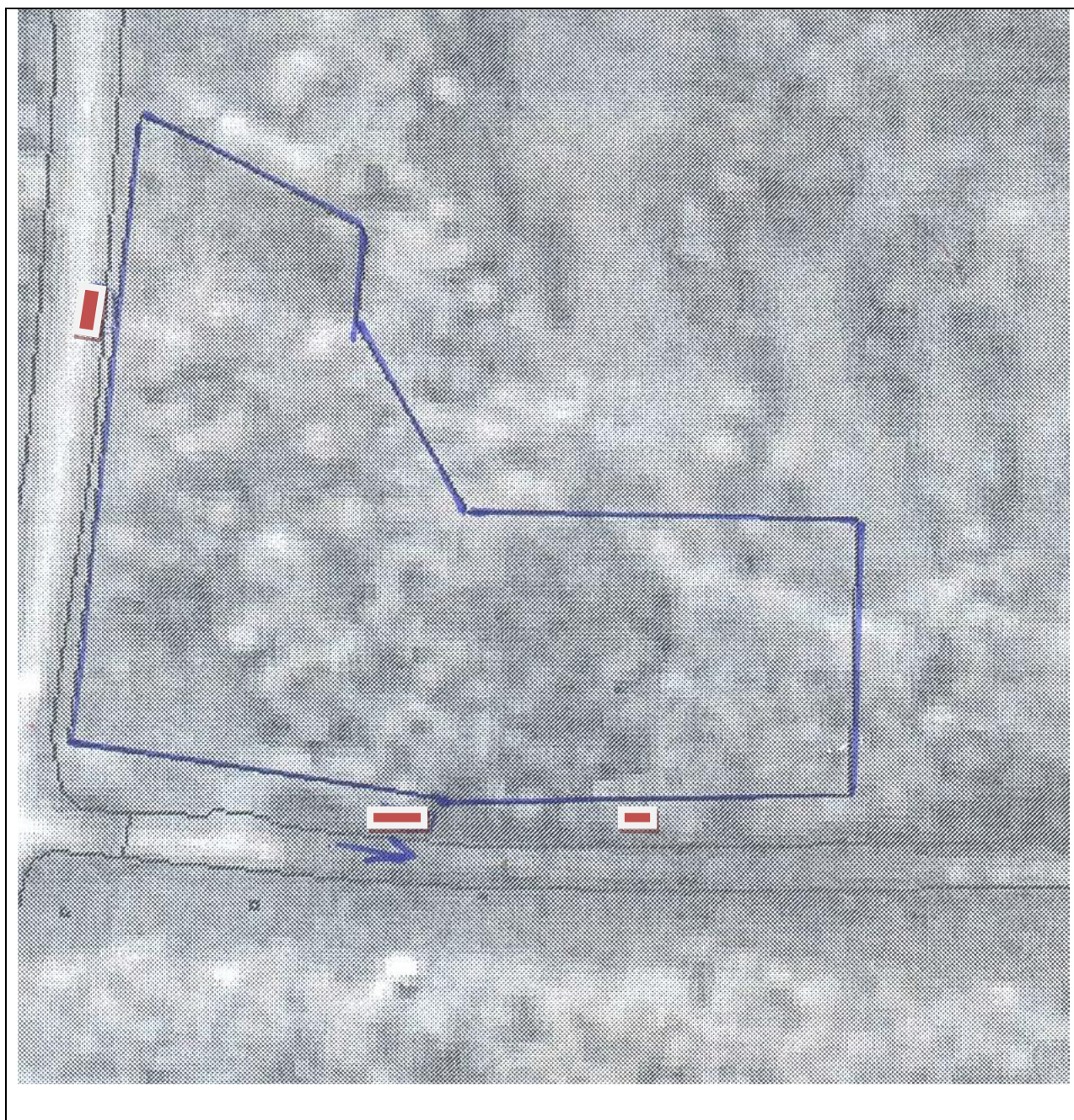
 - размещение контейнерных площадок за пределами населенного пункта, где нет жилых домов

Схема размещения мест (площадок) накопления твердых коммунальных отходов  
по адресу:

**Красноярский край, Тюхтетский район, с. Тюхтет, 500 метров по направлению  
на запад (новое кладбище)**



Масштаб 1:2000


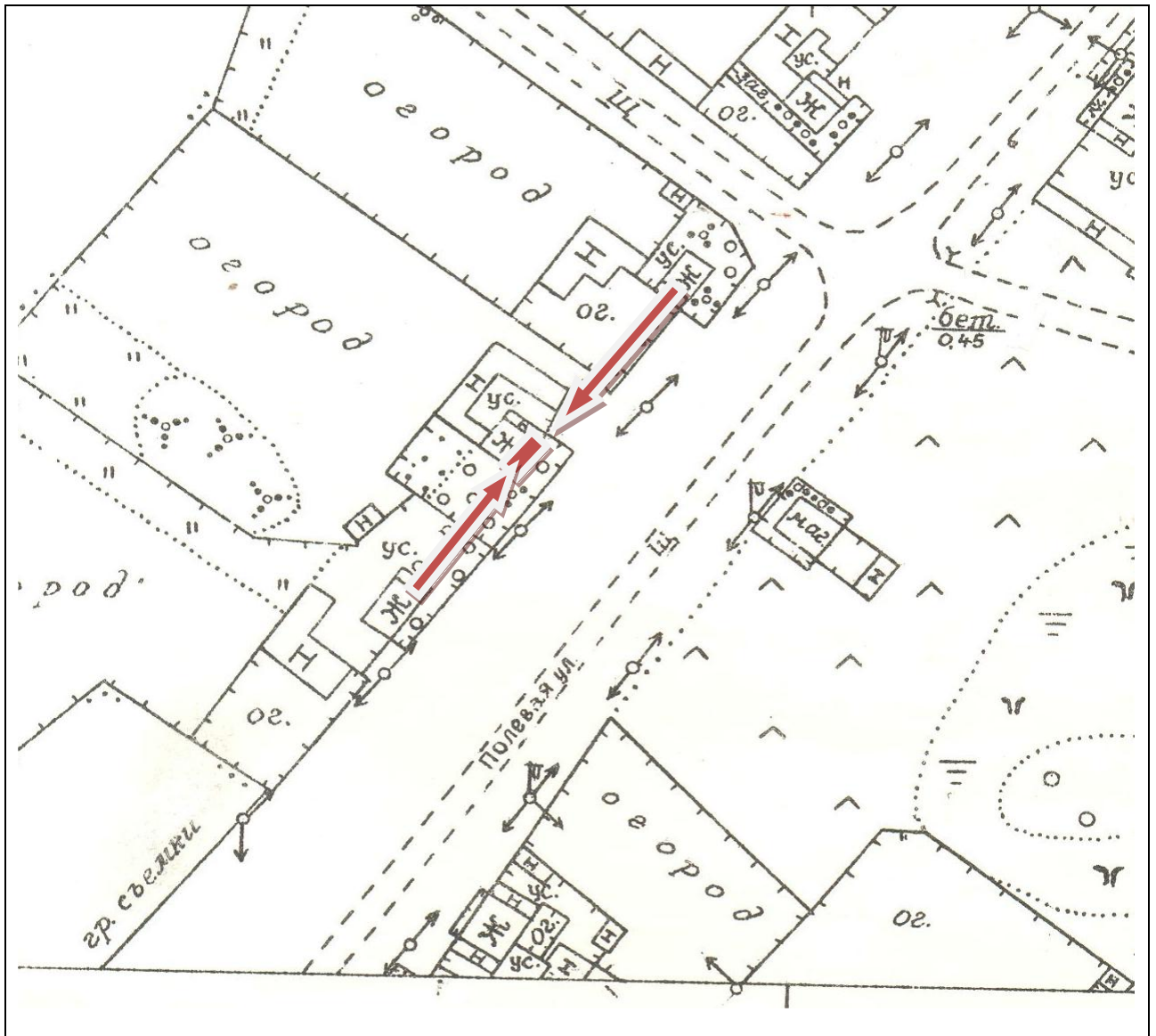
 - размещение контейнерных площадок за пределами населенного пункта, где не имеются жилые дома

Схема размещения мест (площадок) накопления твердых коммунальных отходов  
по адресу:

Красноярский край, Тухтетский район, д. Покровка, ул. Полевая, между домами  
18 и 22



Масштаб 1:2000

 - размещение контейнерной площадки;


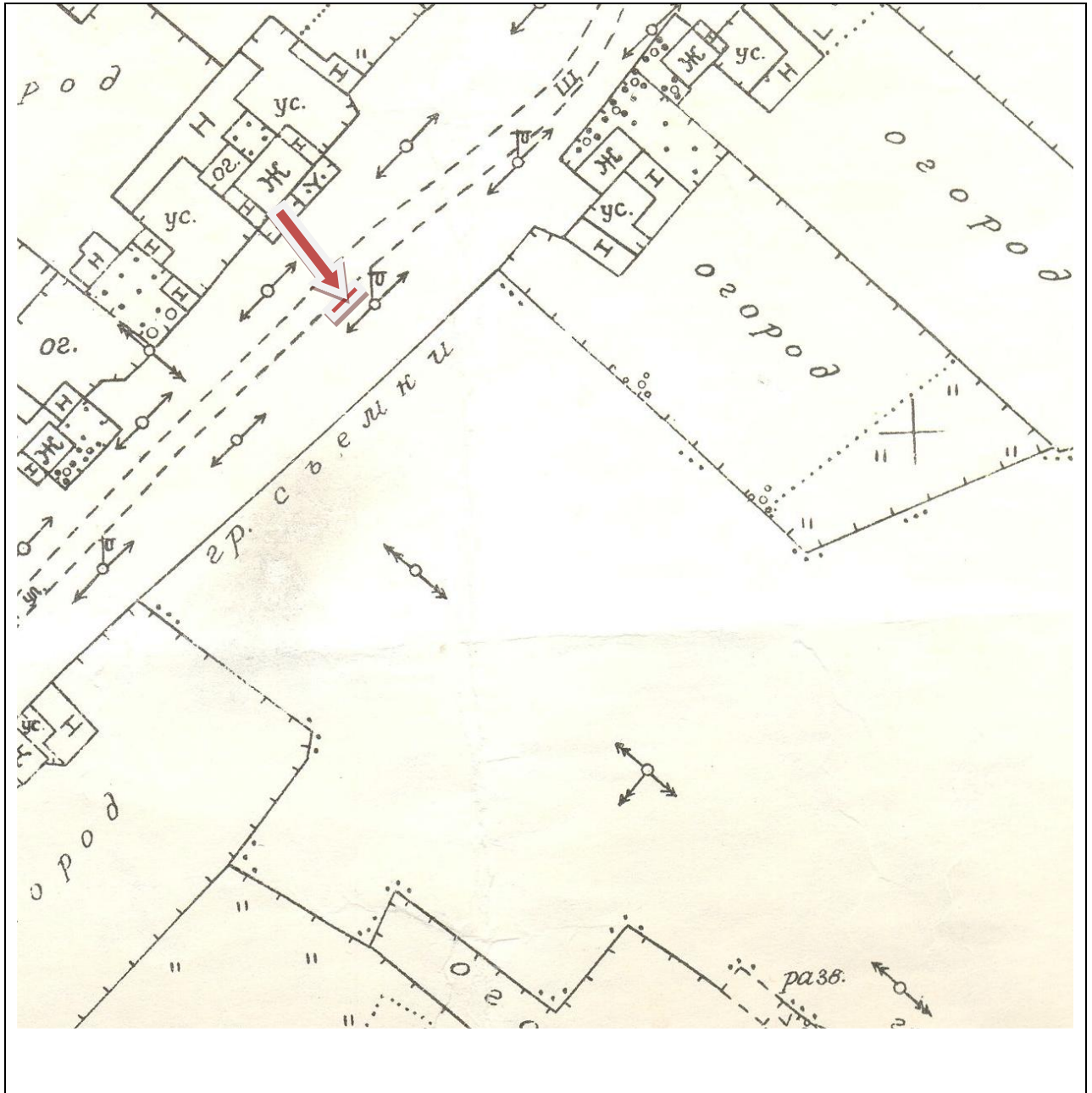
 - 50 м. расстояние от дома № 18;  
- 60 м. расстояние от дома № 22.



Схема размещения мест (площадок) накопления твердых коммунальных отходов  
по адресу:

**Красноярский край, Тухтетский район, д. Покровка, ул. Полевая, 36**



Масштаб 1:2000



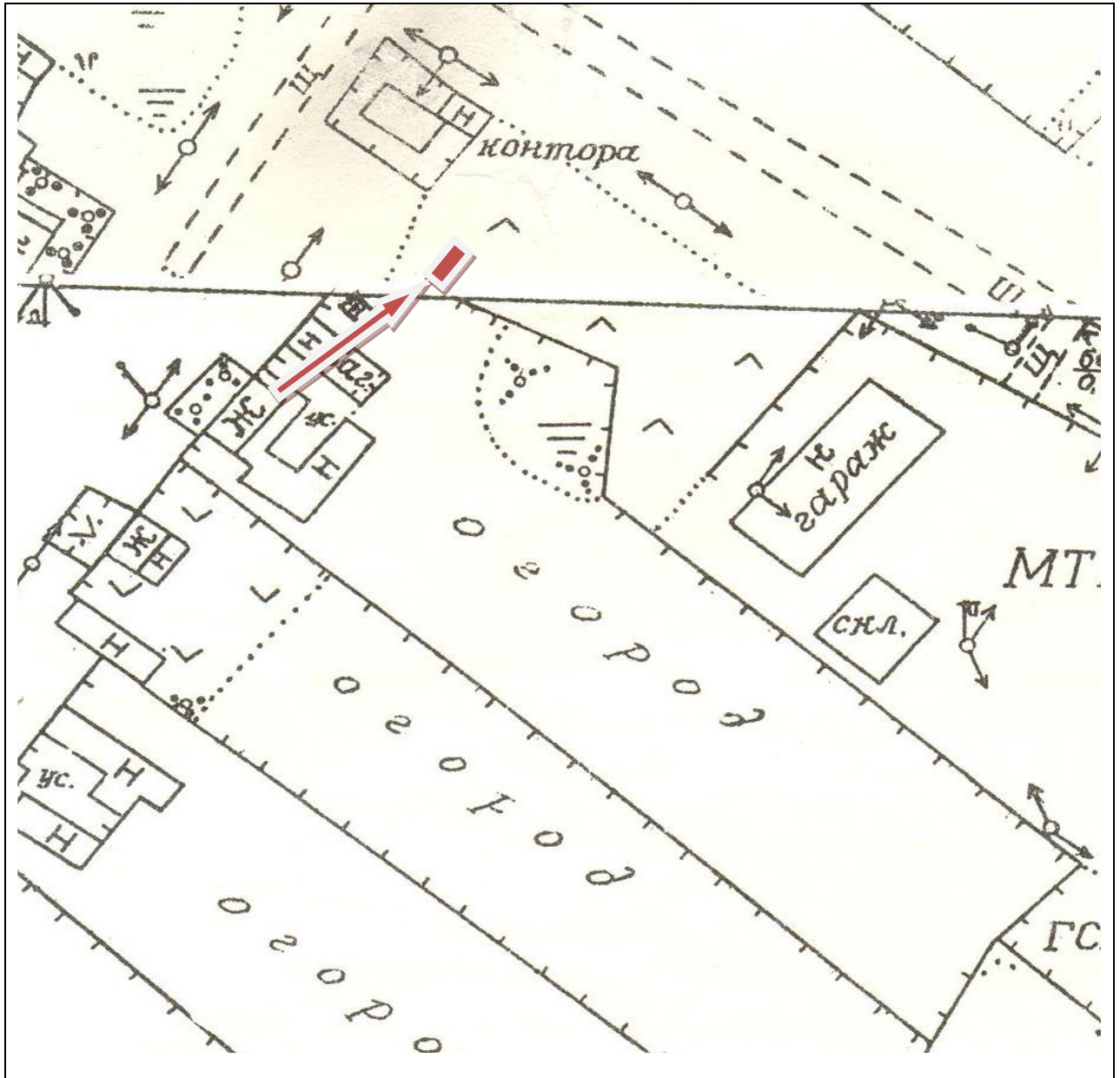
- размещение контейнерной площадки



- 35 м. расстояние от дома.

Схема размещения мест (площадок) накопления твердых коммунальных отходов  
по адресу:

**Красноярский край, Тухтетский район, д. Покровка, ул. Заречная, 19**



Масштаб 1:2000



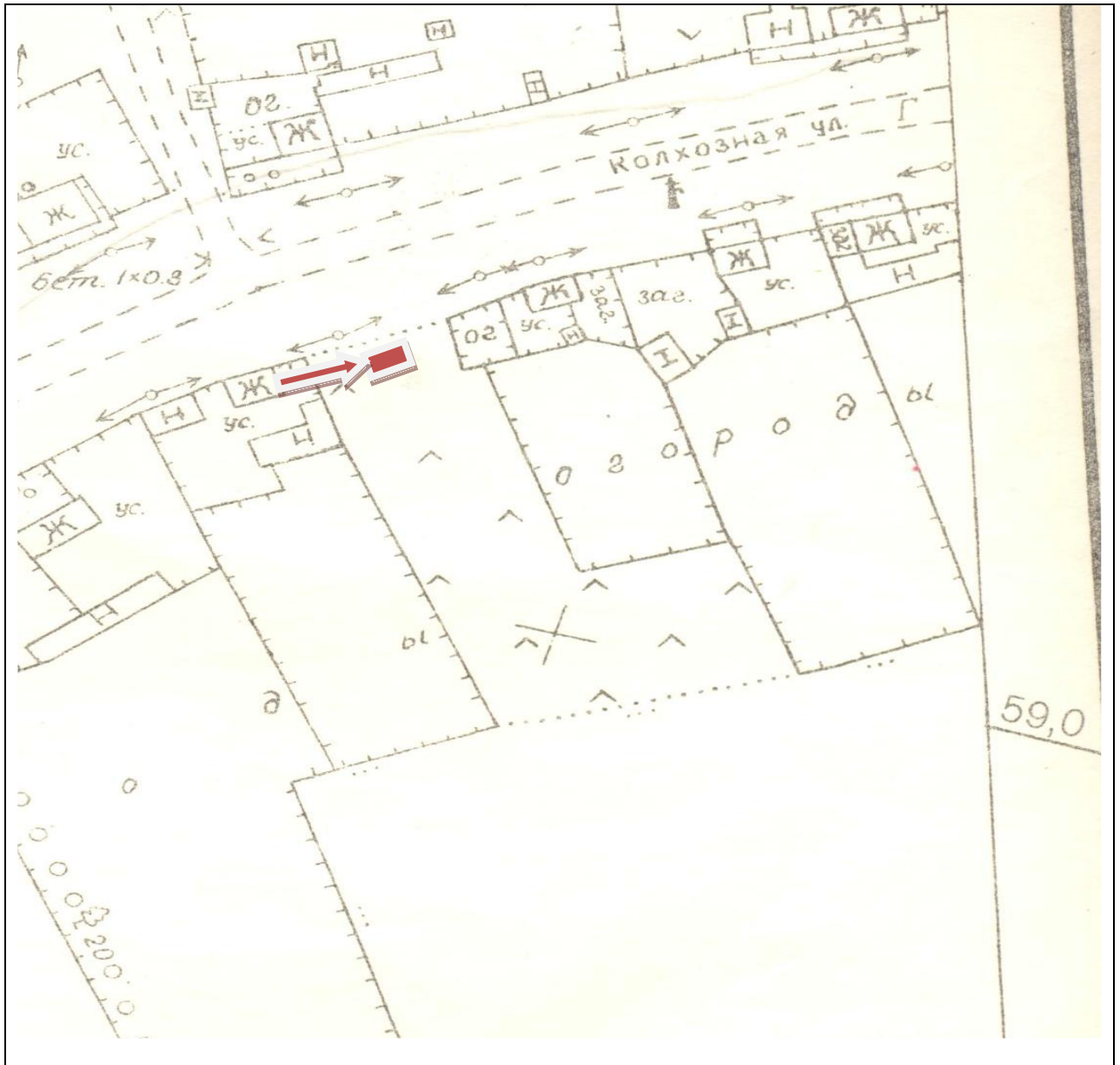
- размещение контейнерной площадки



- 50 м. расстояние от дома.

Схема размещения мест (площадок) накопления твердых коммунальных отходов  
по адресу:

Красноярский край, Тухтетский район, с. Оskarовка, ул. Колхозная, 6



Масштаб 1:2000



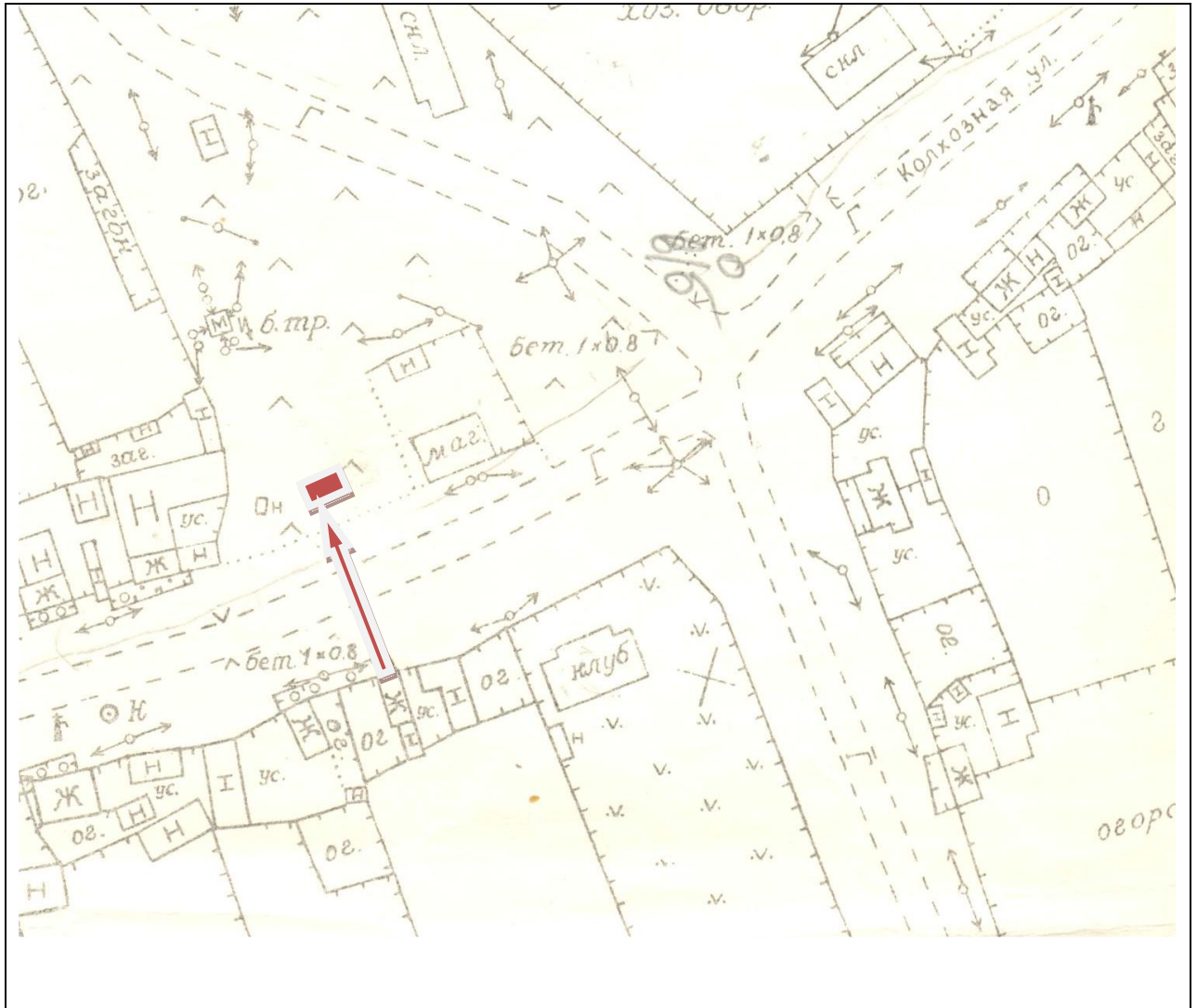
- размещение контейнерной площадки




- 20 м. расстояние от дома.

Схема размещения мест (площадок) накопления твердых коммунальных отходов  
по адресу:

**Красноярский край, Тухтетский район, с. Оskarовка, ул. Колхозная, 27**



Масштаб 1:2000

 - размещение контейнерной площадки;


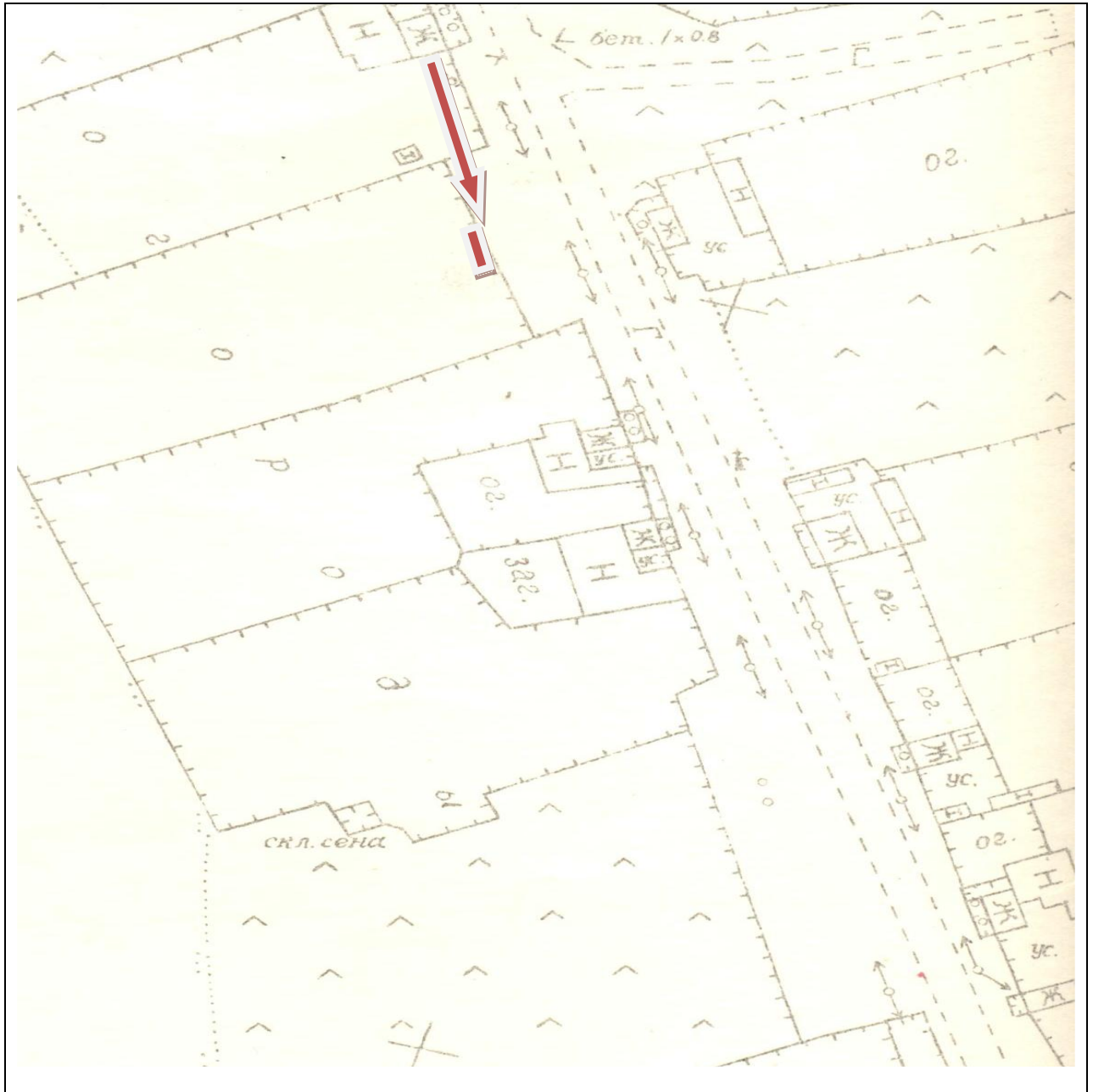

 - 40 м. расстояние от дома.

Схема размещения мест (площадок) накопления твердых коммунальных отходов  
по адресу:

**Красноярский край, Тюхтетский район, с. Оskarовка, ул. Советская, 6**



Масштаб 1:2000

 - размещение контейнерной площадки;


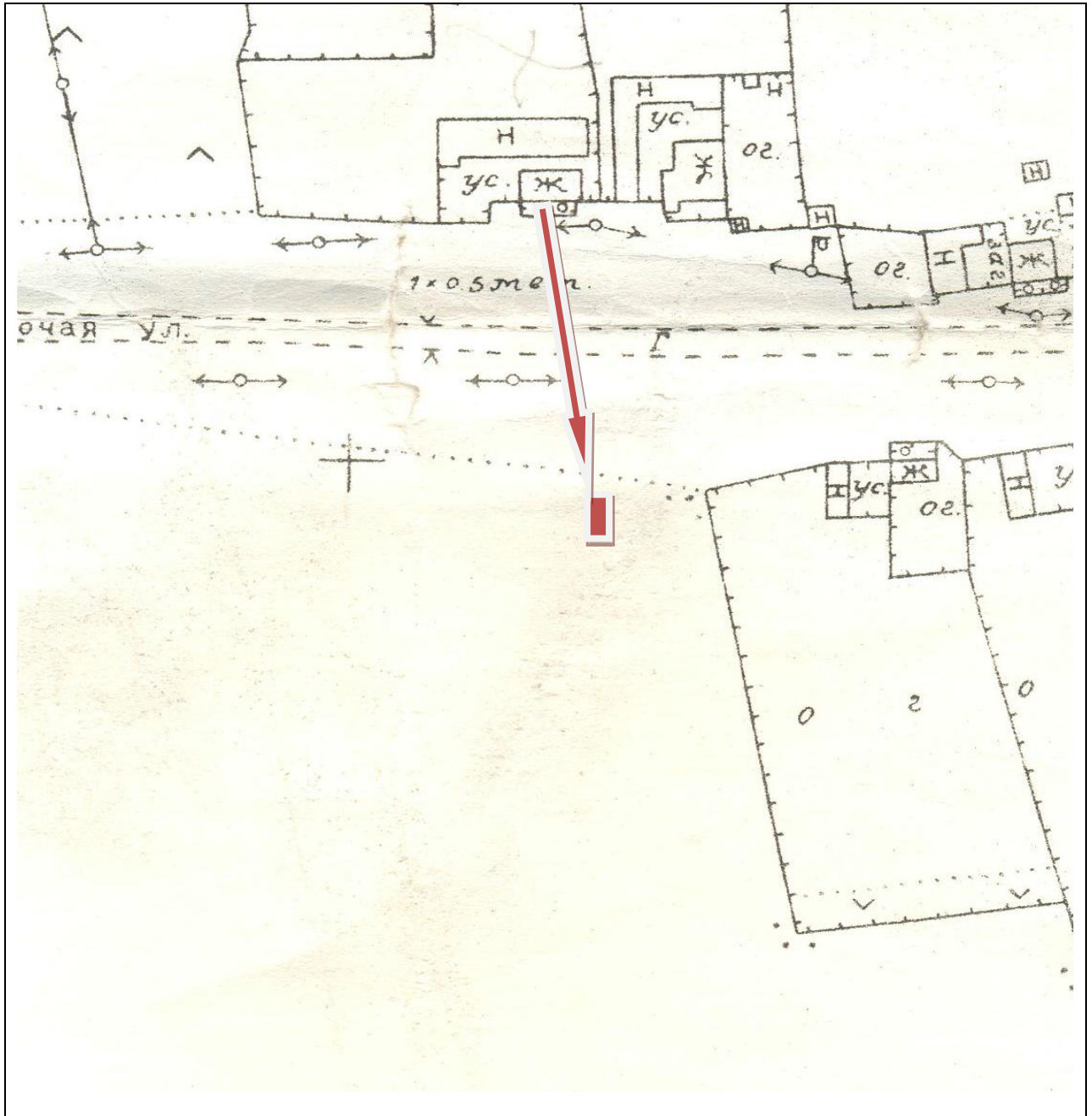

 - 50 м. расстояние от дома.

Схема размещения мест (площадок) накопления твердых коммунальных отходов  
по адресу:

Красноярский край, Тухтетский район, д. Романовка, ул. Рабочая, 32



Масштаб 1:2000

 - размещение контейнерной площадки


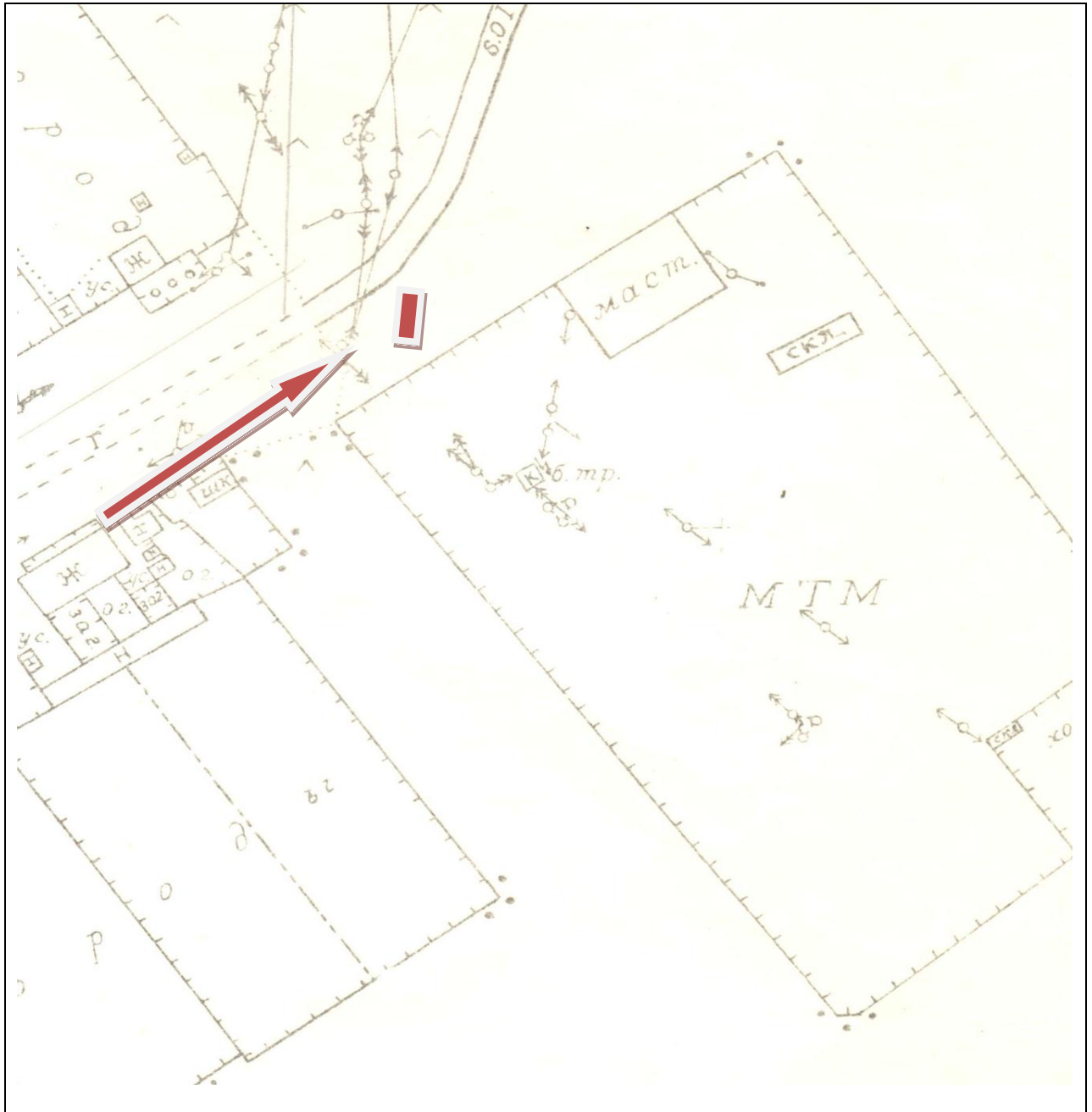

 - 100 м. расстояние от дома.

Схема размещения мест (площадок) накопления твердых коммунальных отходов по адресу:

**Красноярский край, Тухтетский район, д. Пузаново, ул. Центральная, 1**



Масштаб 1:2000

 - размещение контейнерной площадки;


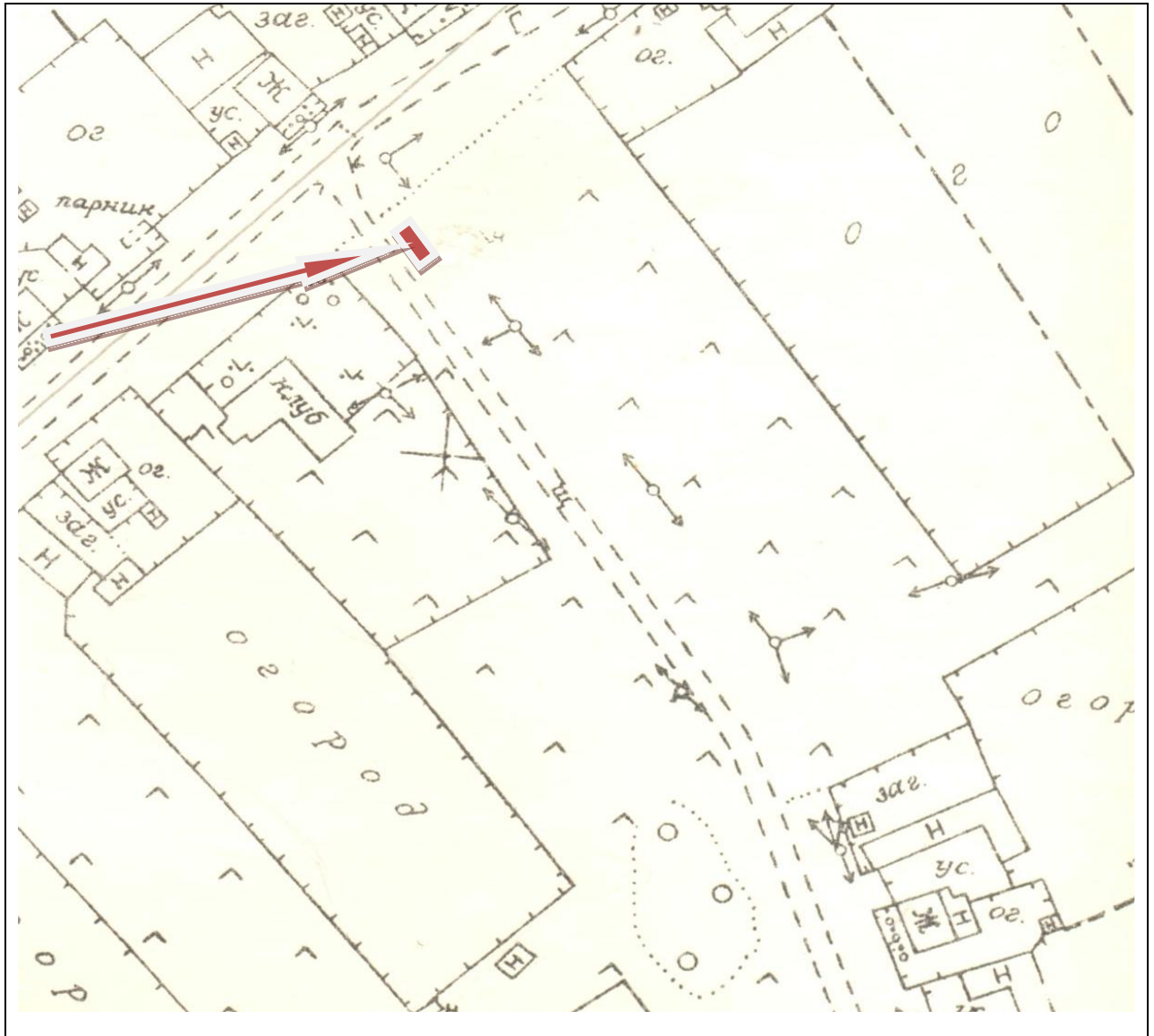

 - 100 м. расстояние от дома.

Схема размещения мест (площадок) накопления твердых коммунальных отходов  
по адресу:

**Красноярский край, Тухтетский район, д. Пузаноов, ул. Центральная, 38**



Масштаб 1:2000

 - размещение контейнерной площадки;


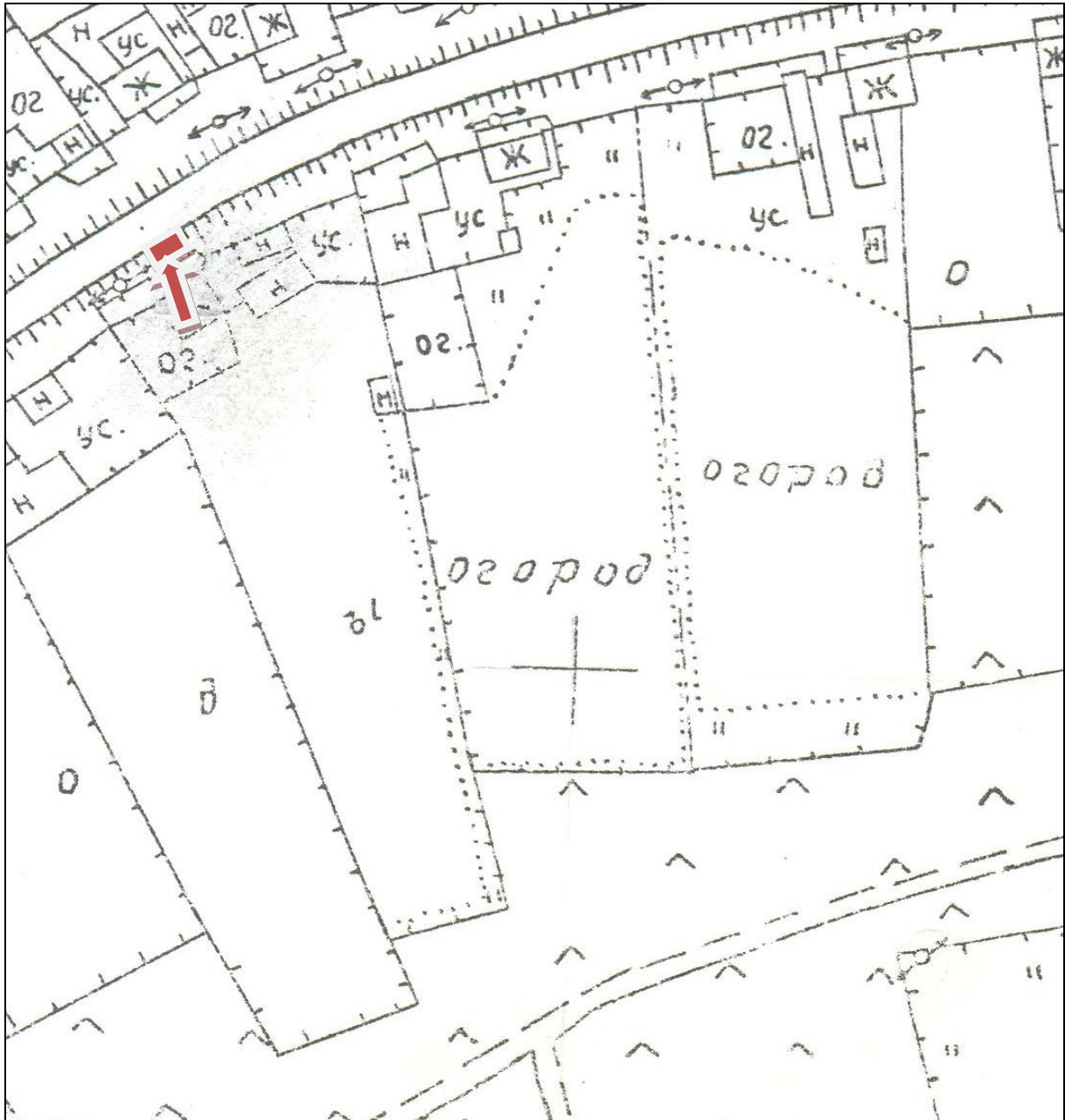
 - 80 м. расстояние от дома.




Схема размещения мест (площадок) накопления твердых коммунальных отходов  
по адресу:

**Красноярский край, Тухтетский район, с. Лазарево ул. Им. А. Шахова, 34**



Масштаб 1:2000

 - размещение контейнерной площадки;


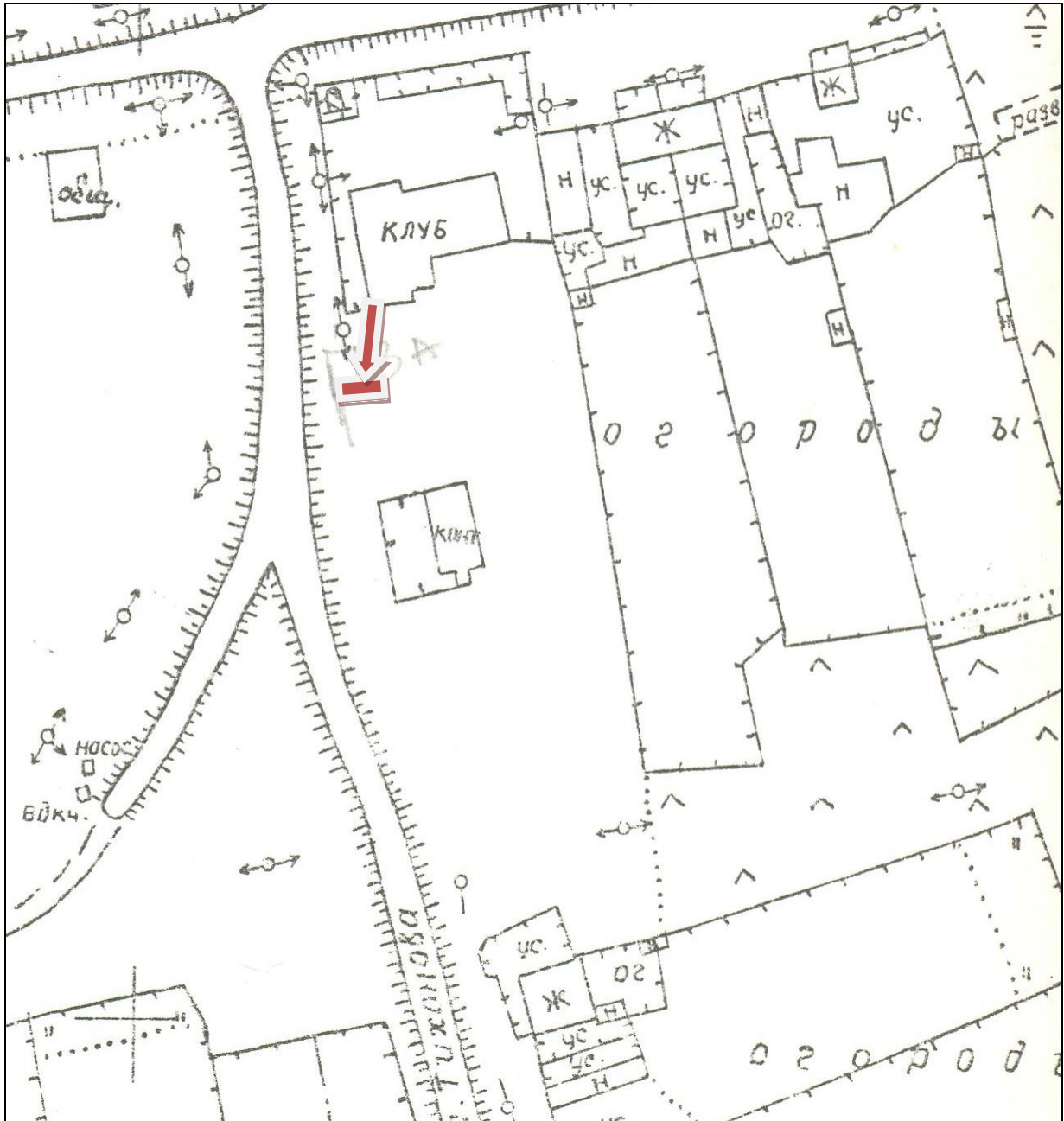

 - 20 м. расстояние от дома.

Схема размещения мест (площадок) накопления твердых коммунальных отходов по адресу:

Красноярский край, Тухтетский район, с. Лазарево, ул. Л.Тихонова, 3 А



Масштаб 1:2000

 - размещение контейнерной площадки;


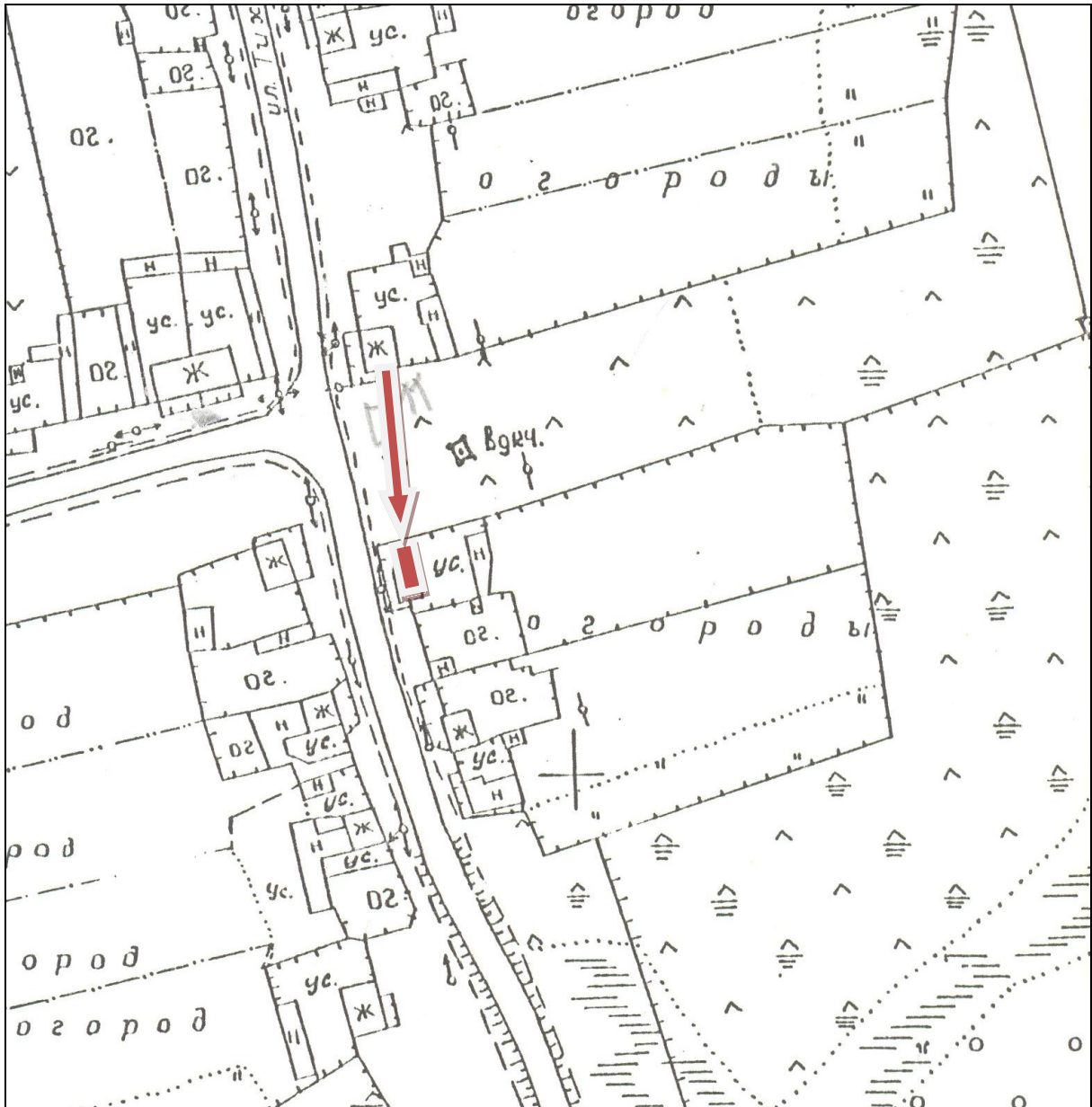
 - 20 м. расстояние от здания.

Схема размещения мест (площадок) накопления твердых коммунальных отходов  
по адресу:

**Красноярский край, Тухтетский район, с. Лазарево, ул. Л. Тихонова, 11**



Масштаб 1:2000

 - размещение контейнерной площадки;


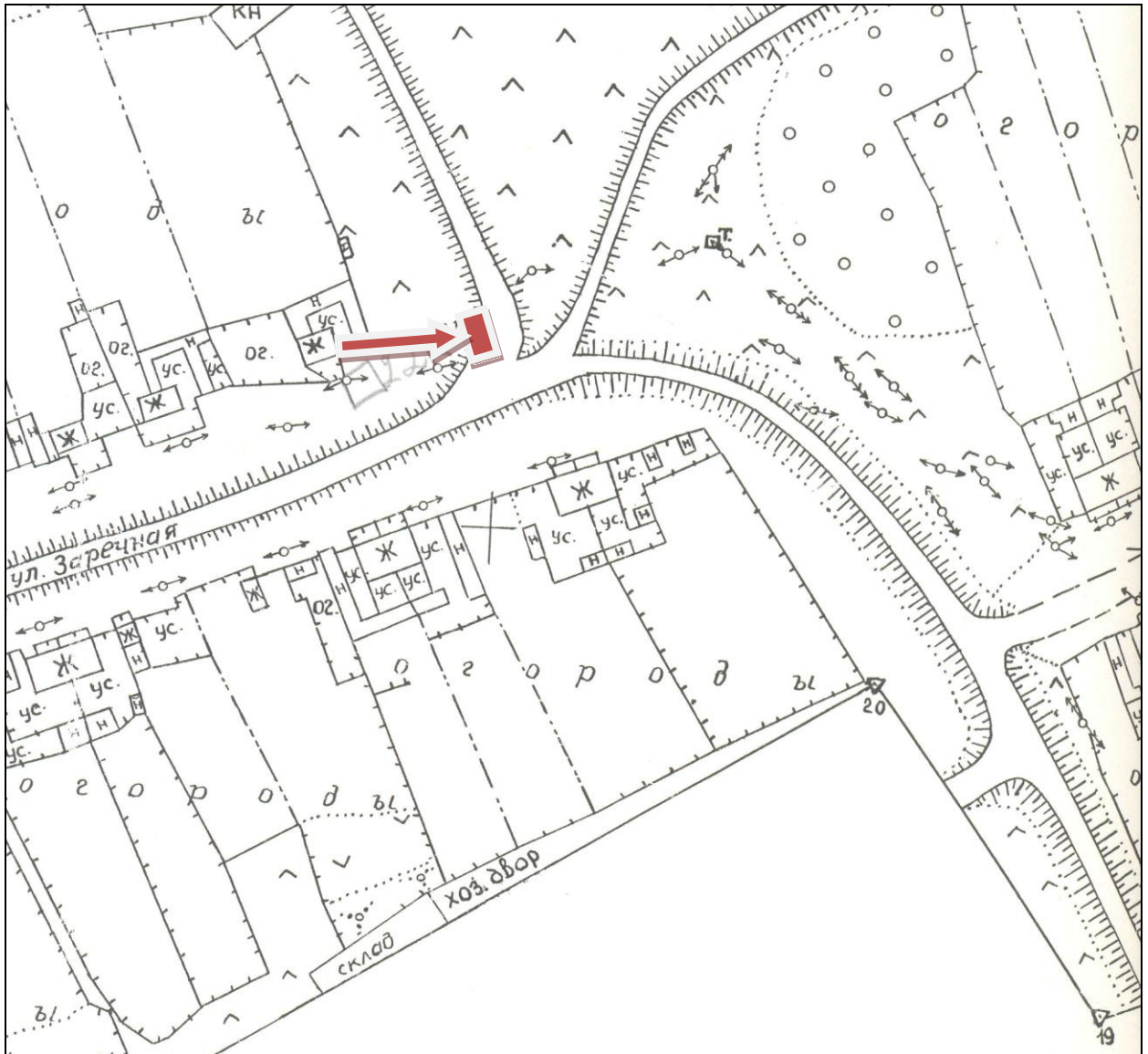
 - 40 м. расстояние от дома.

Схема размещения мест (площадок) накопления твердых коммунальных отходов  
по адресу:

**Красноярский край, Тухтетский район, с. Лазарево, ул. Заречная, 22**



Масштаб 1:2000



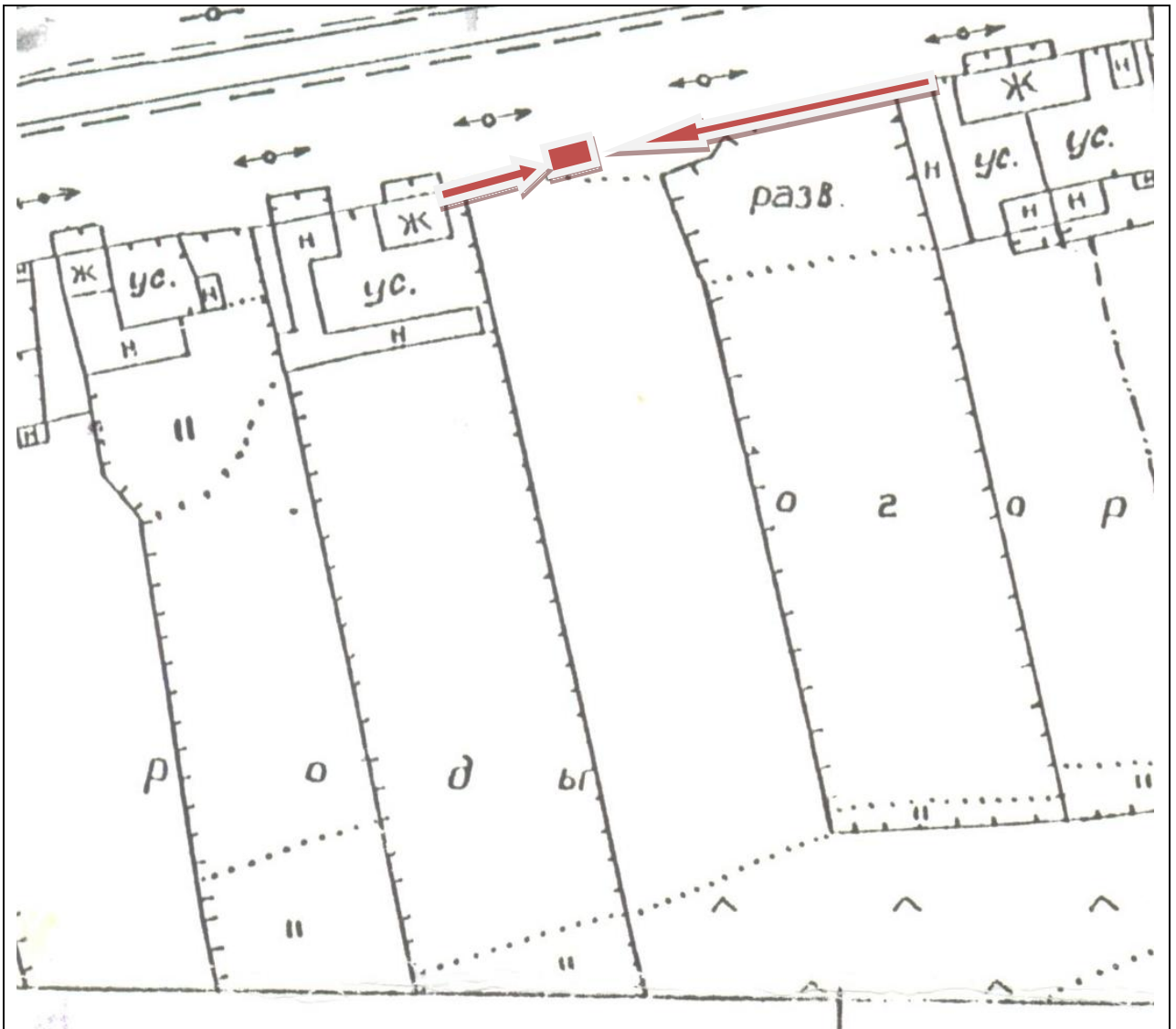
- размещение контейнерной площадки;




- 30 м. расстояние от дома.

Схема размещения мест (площадок) накопления твердых коммунальных отходов  
по адресу:

Красноярский край, Тухтетский район, с. Лазарево, ул. Советская, между  
домами 22 и 24



Масштаб 1:2000

 - размещение контейнерной площадки;


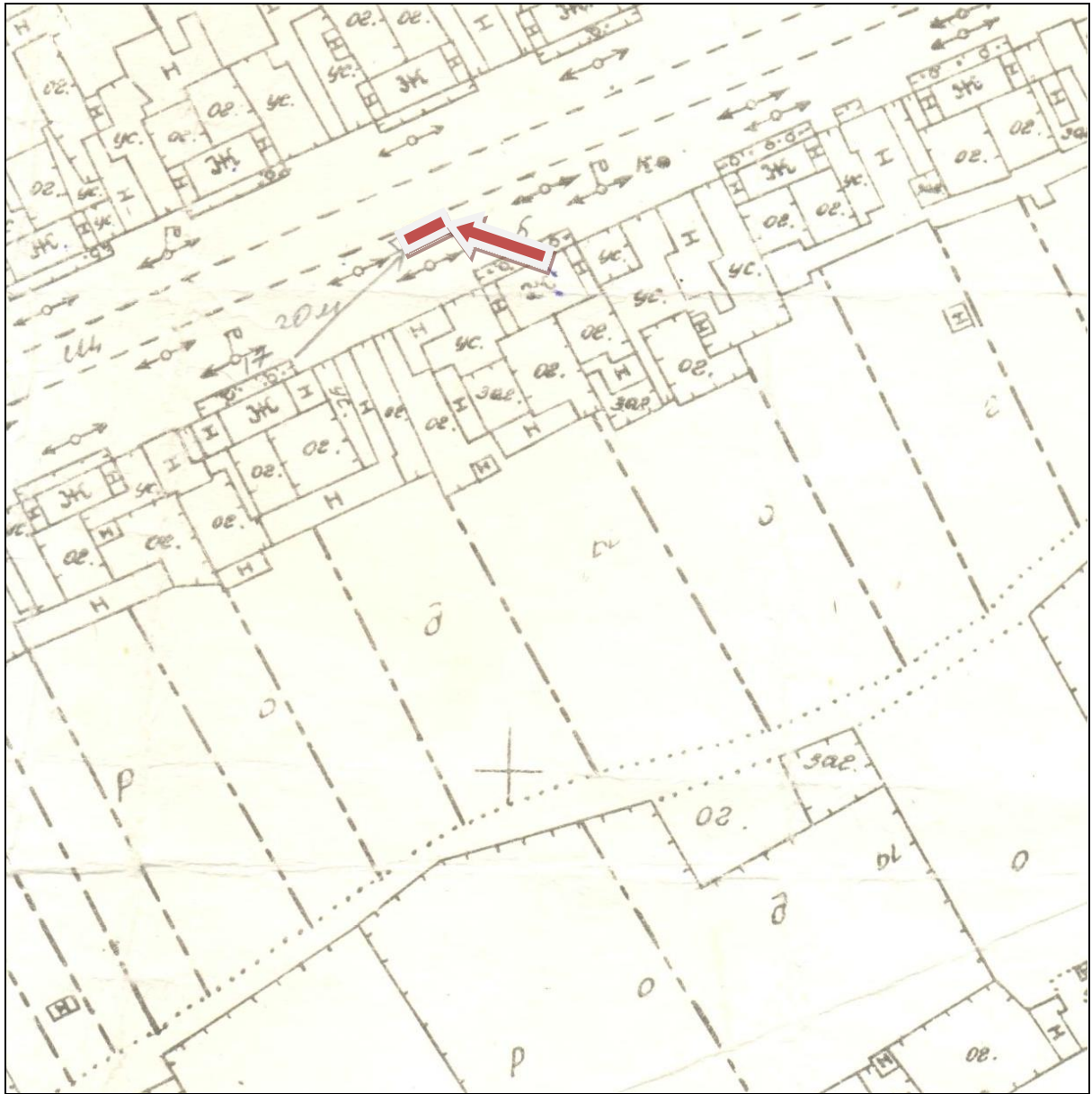

 - 100 м. расстояние от дома № 22;  
33 м. расстояние от дома № 24.

Схема размещения мест (площадок) накопления твердых коммунальных отходов по адресу:

**Красноярский край, Тухтетский район, с. Зареченка, ул. Прохорова, 15**



Масштаб 1:2000

 - размещение контейнерной площадки;


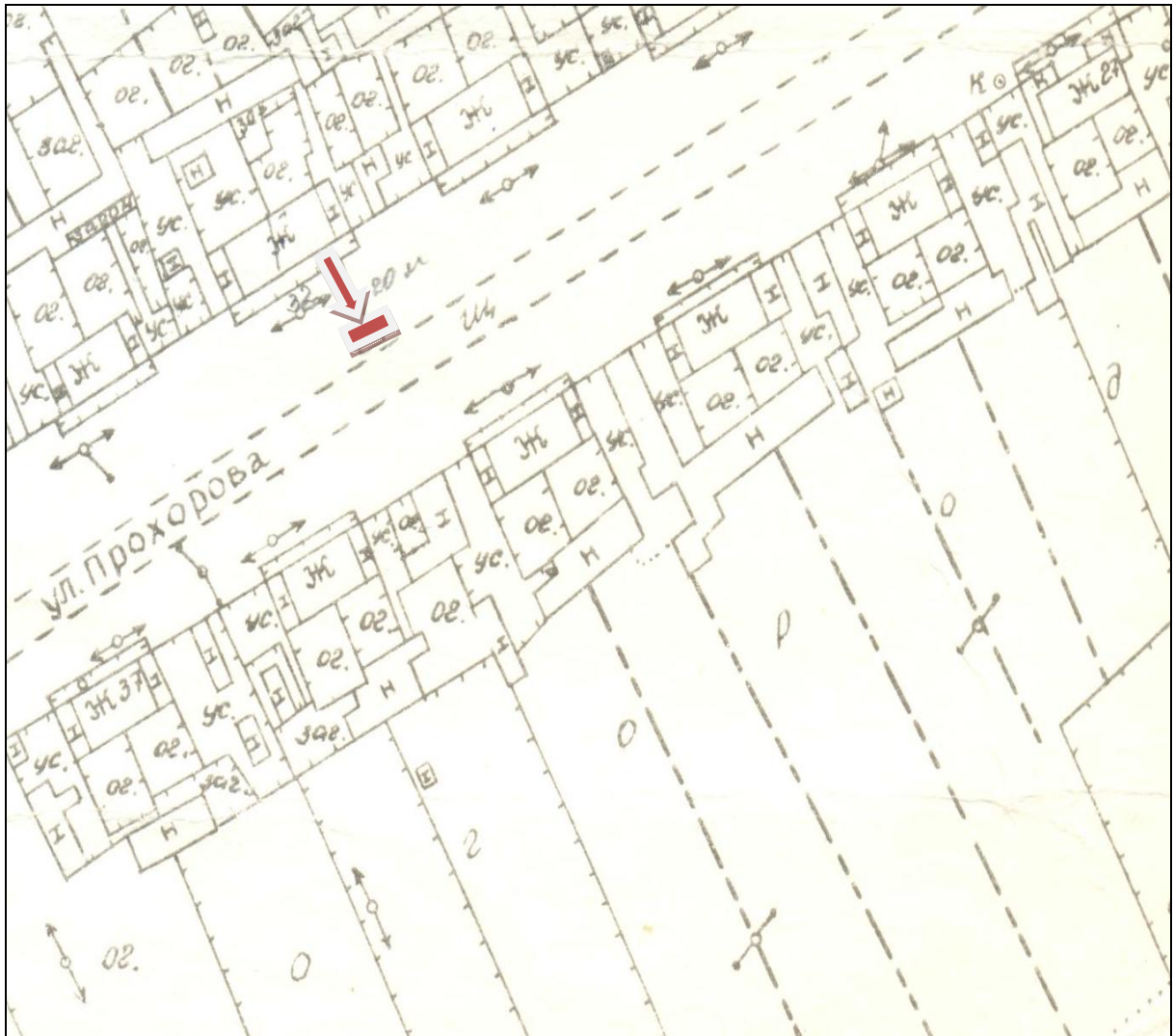

 - 20 м. расстояние от дома.

Схема размещения мест (площадок) накопления твердых коммунальных отходов  
по адресу:

**Красноярский край, Тухтетский район, с. Зареченка, ул. Прохорова, 32**



Масштаб 1:2000

 - размещение контейнерной площадки;


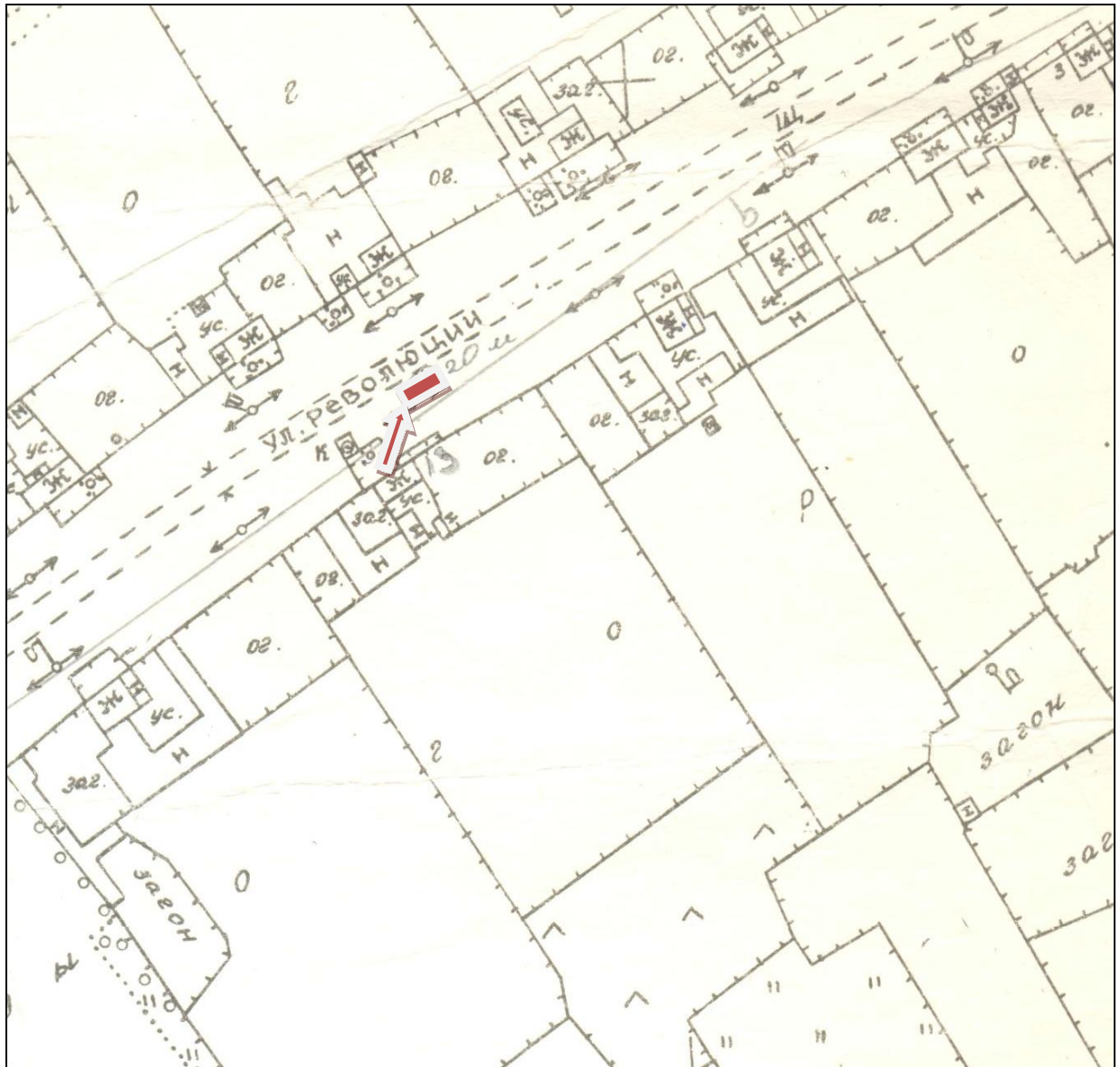
 - 20 м. расстояние от дома.

Схема размещения мест (площадок) накопления твердых коммунальных отходов  
по адресу:

**Красноярский край, Тюхтетский район, с. Зареченка, ул. Революции, 13**



Масштаб 1:2000



- размещение контейнерной площадки;

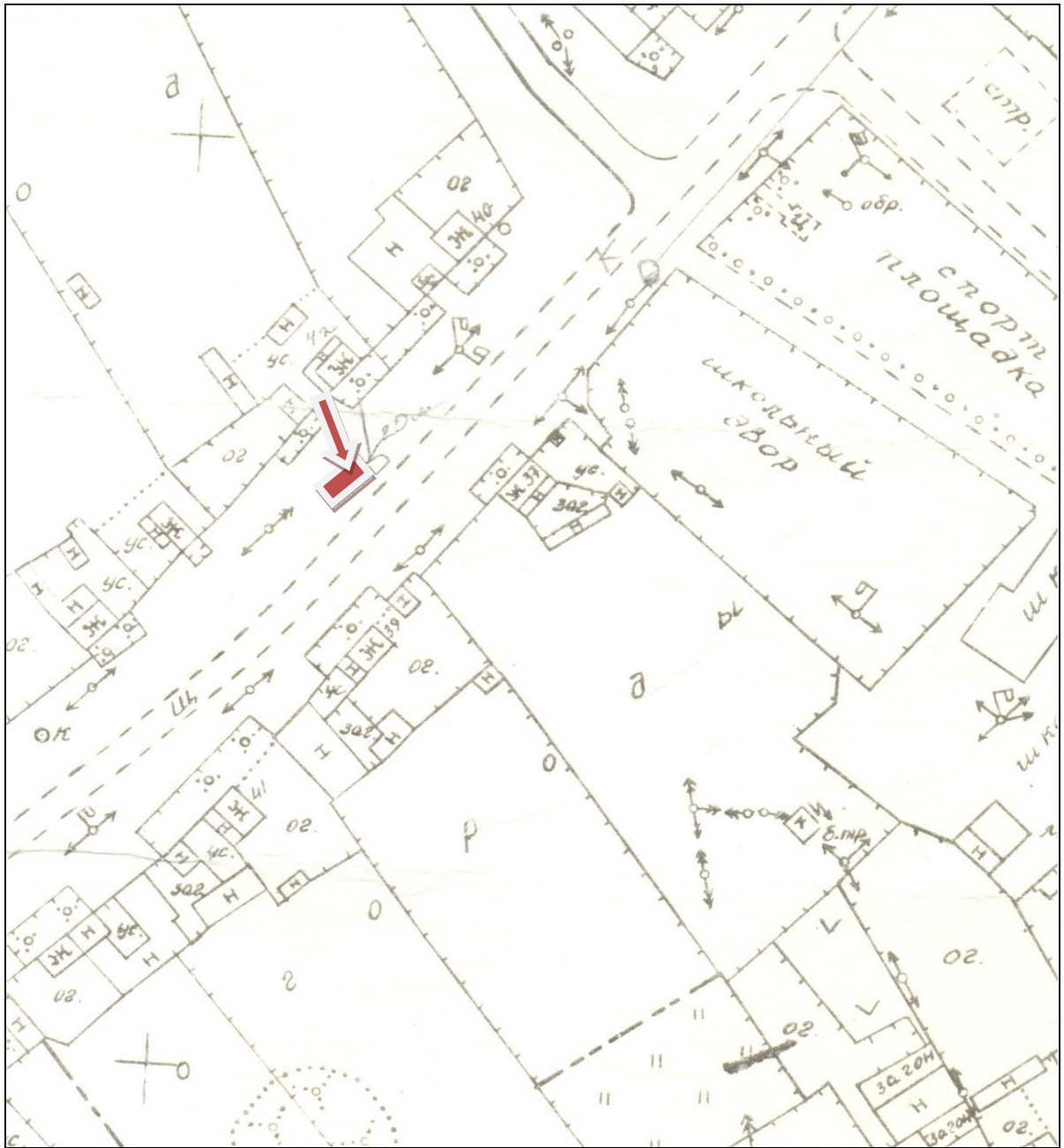


- 20 м. расстояние от дома.




Схема размещения мест (площадок) накопления твердых коммунальных отходов по адресу:

Красноярский край, Тухтетский район, с. Зареченка, ул. Революции, 42



Масштаб 1:2000

 - размещение контейнерной площадки;


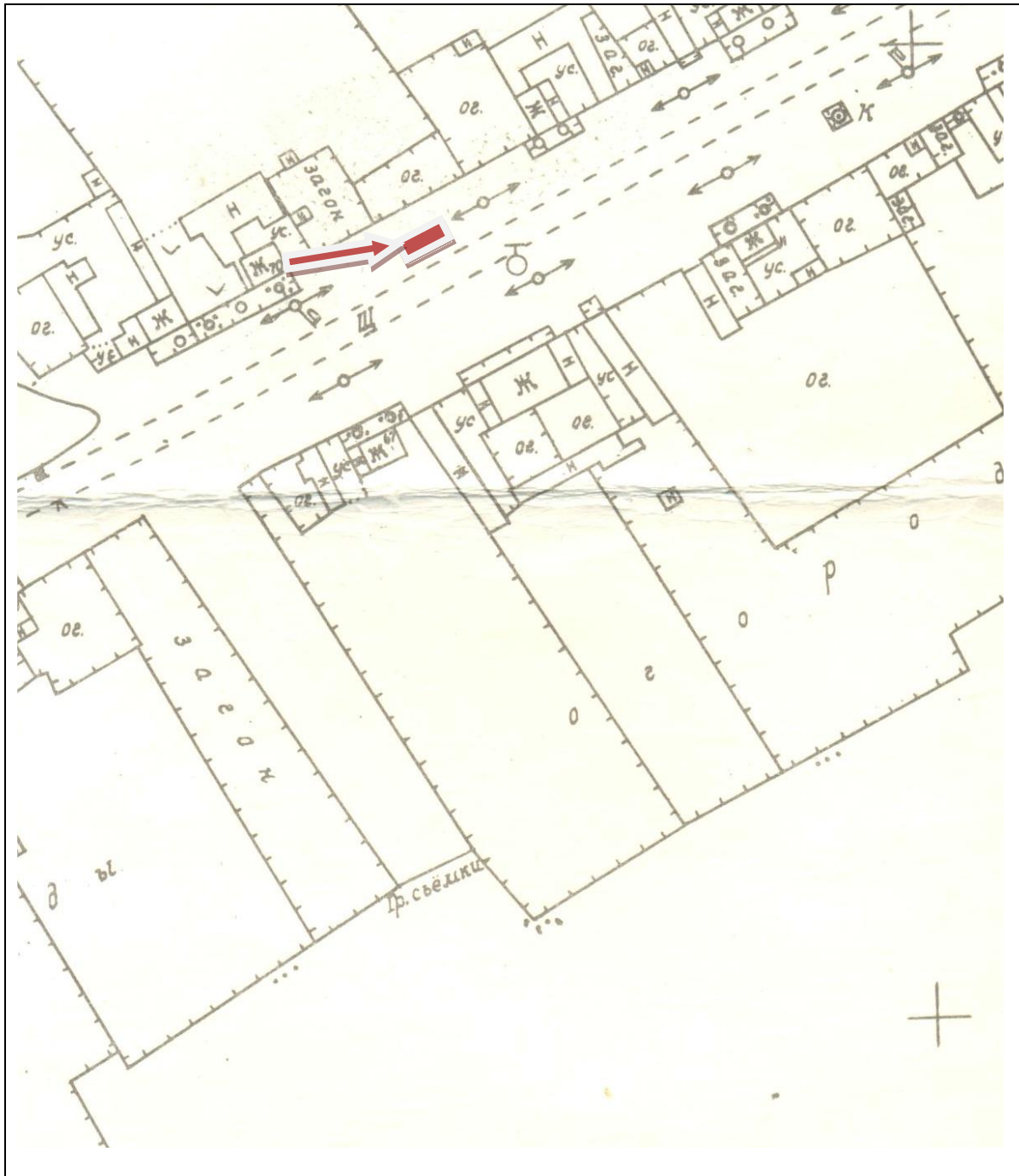

 - 20 м. расстояние от дома.

Схема размещения мест (площадок) накопления твердых коммунальных отходов  
по адресу:  
**Красноярский край, Тухтетский район, с. Зареченка, ул. Революции, 70**



Масштаб 1:2000

 - размещение контейнерной площадки;


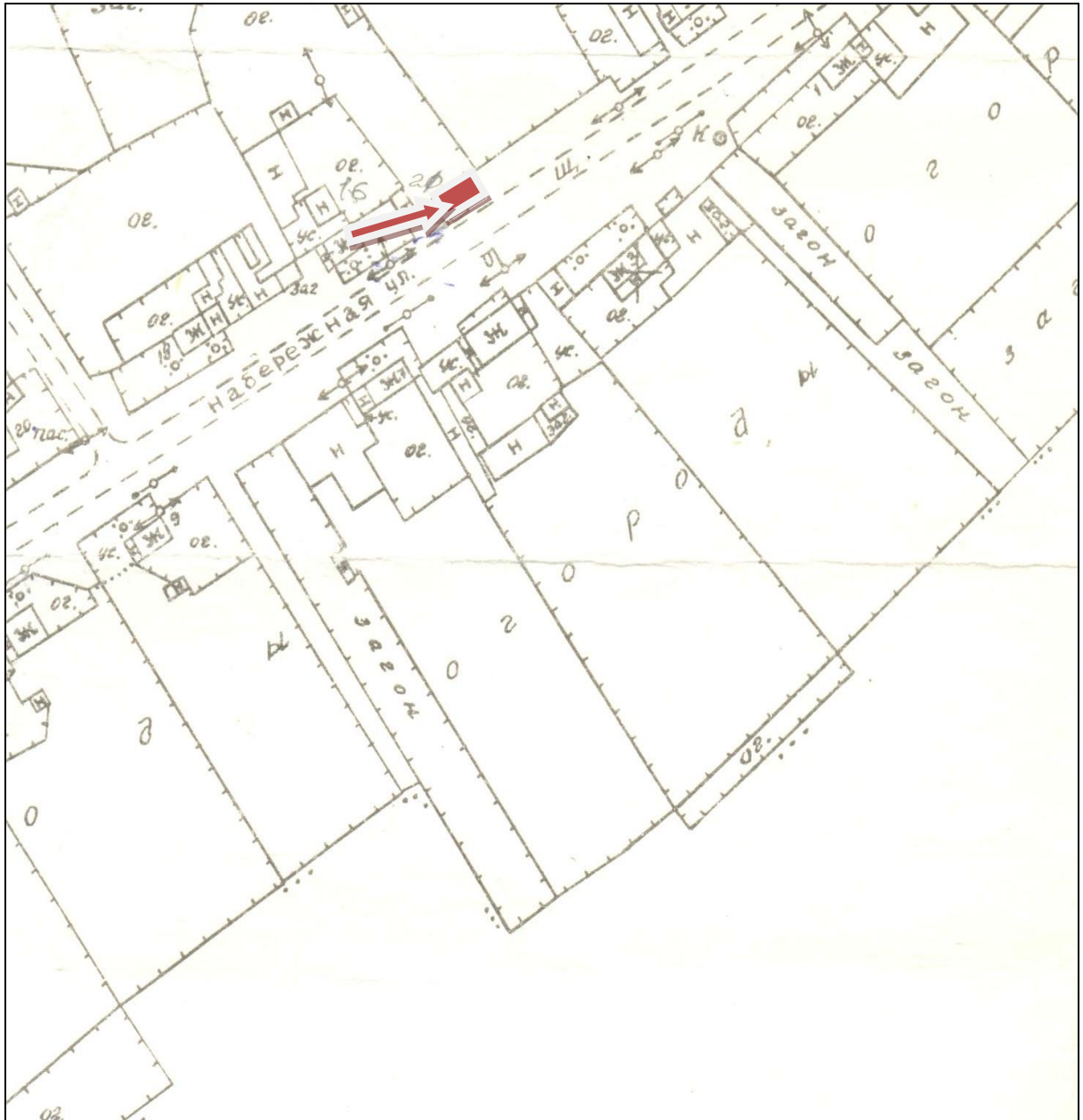

 - 25 м. расстояние от дома.

Схема размещения мест (площадок) накопления твердых коммунальных отходов по адресу:

**Красноярский край, Тюхтетский район, с. Зареченка, ул. Набережная, 16**



Масштаб 1:2000

 - размещение контейнерной площадки;


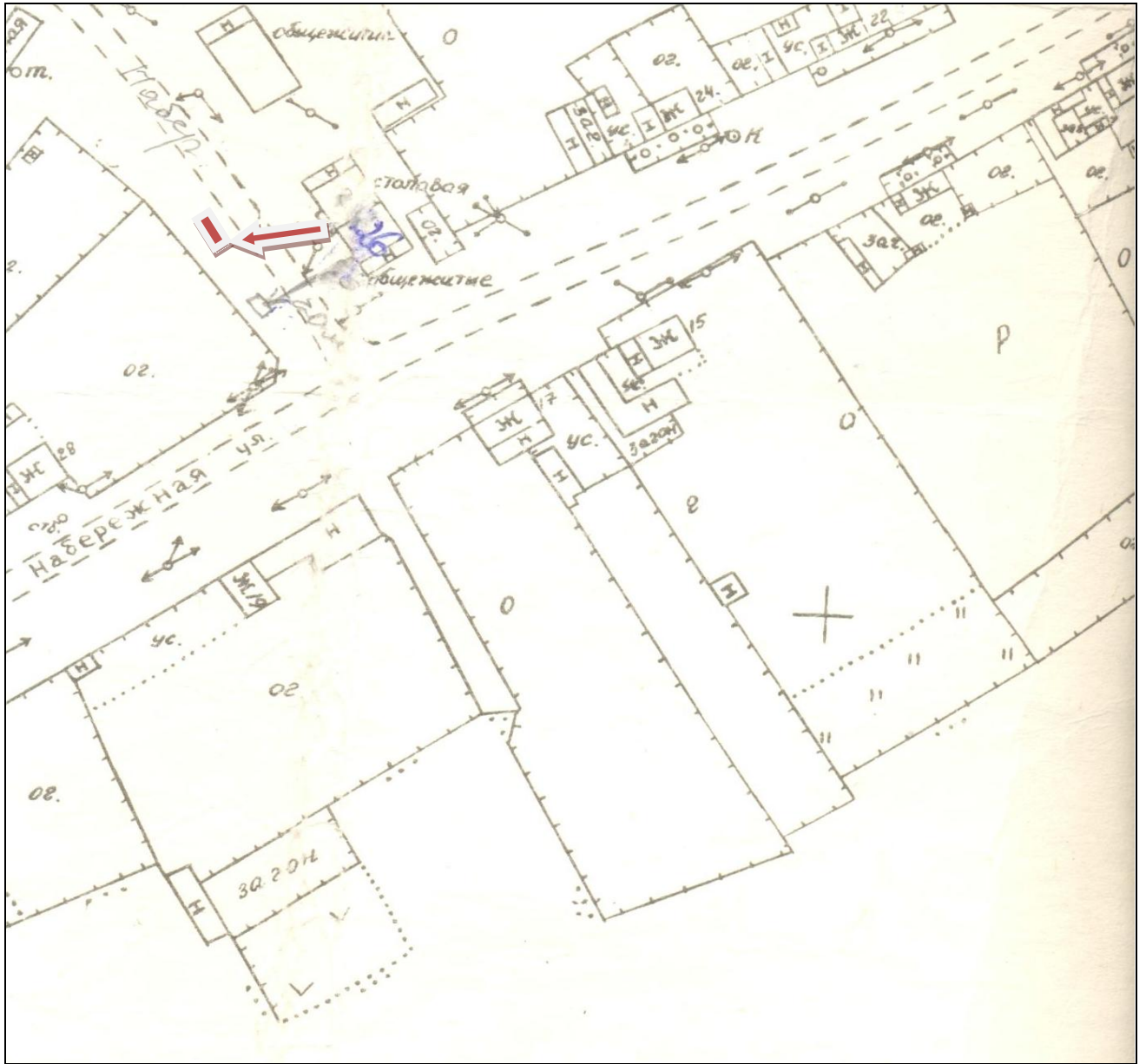

 - 20 м. расстояние от дома.

Схема размещения мест (площадок) накопления твердых коммунальных отходов  
по адресу:

**Красноярский край, Тухтетский район, с. Зареченка, ул. Набережная, 26**



Масштаб 1:2000

 - размещение контейнерной площадки;


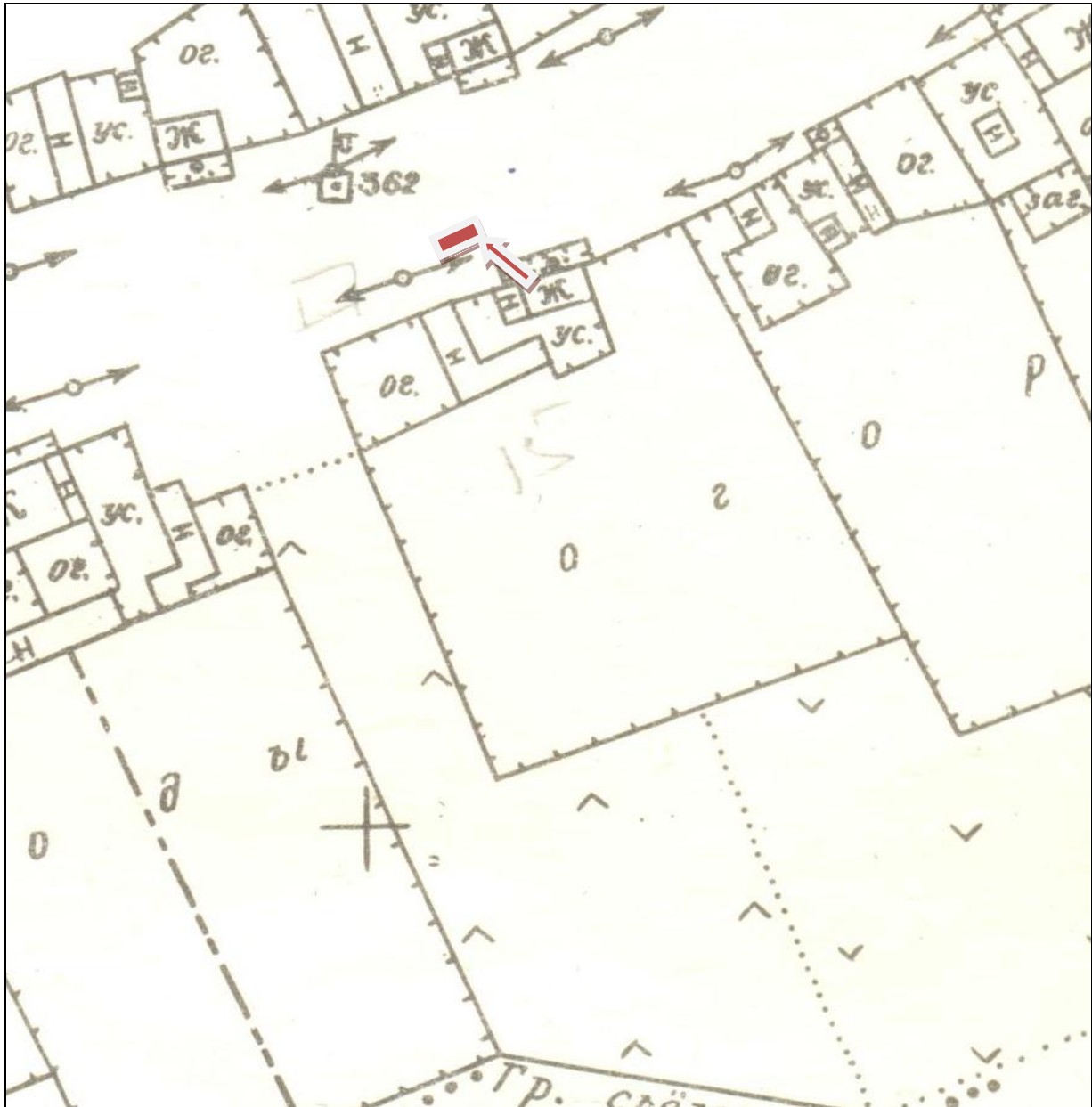

 - 20 м. расстояние от дома.

Схема размещения мест (площадок) накопления твердых коммунальных отходов  
по адресу:

Красноярский край, Тухтетский район, д. Хохловка, 15



Масштаб 1:2000

 - размещение контейнерной площадки;


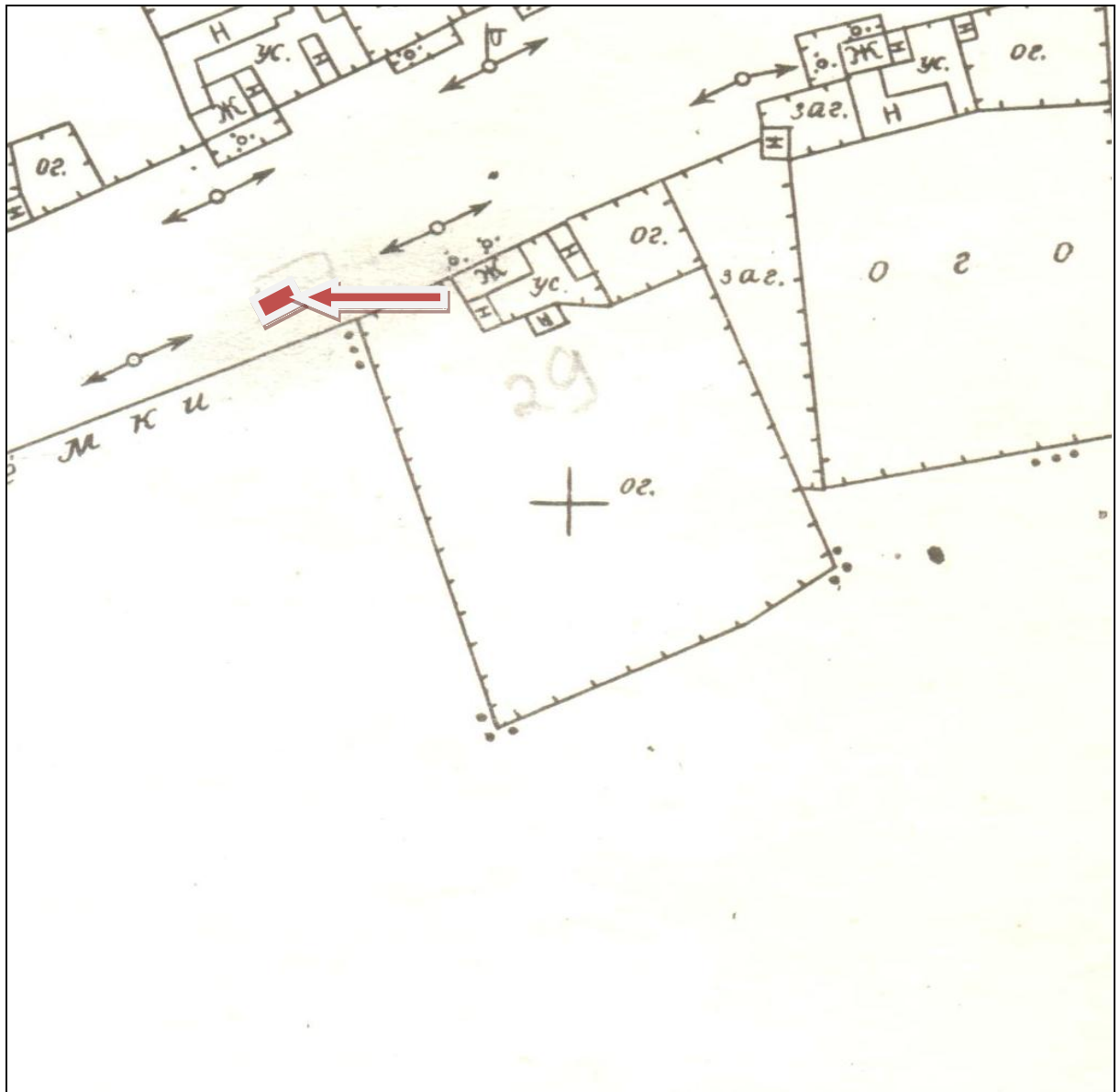

 - 20 м. расстояние от дома.

Схема размещения мест (площадок) накопления твердых коммунальных отходов  
по адресу:

**Красноярский край, Тюхтетский район, д. Хохловка, 29**



Масштаб 1:2000

 - размещение контейнерной площадки;


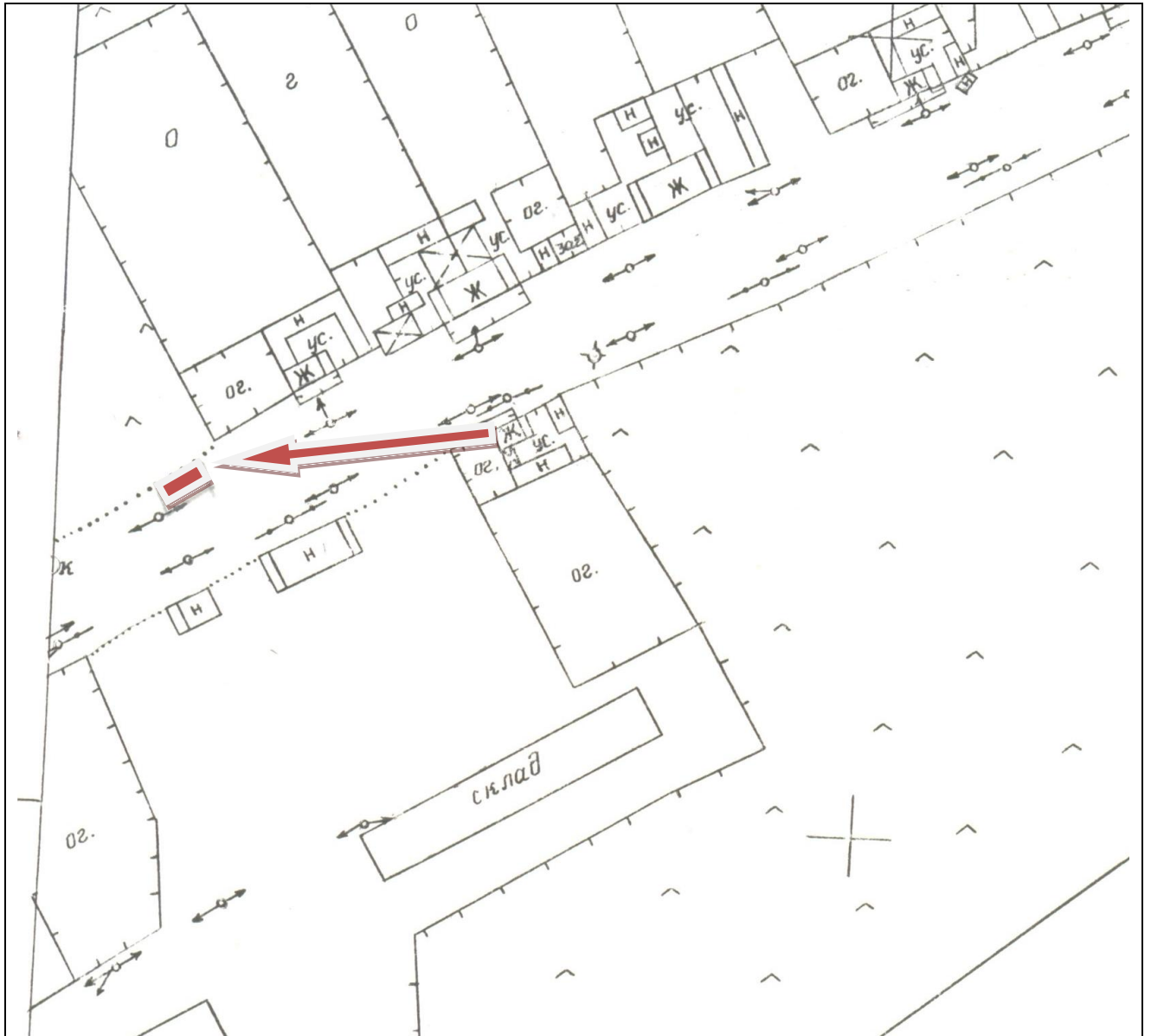

 - 40 м. расстояние от дома.

Схема размещения мест (площадок) накопления твердых коммунальных отходов  
по адресу:

**Красноярский край, Тюхтетский район, д. Безручейка, 23**



Масштаб 1:2000

 - размещение контейнерной площадки;


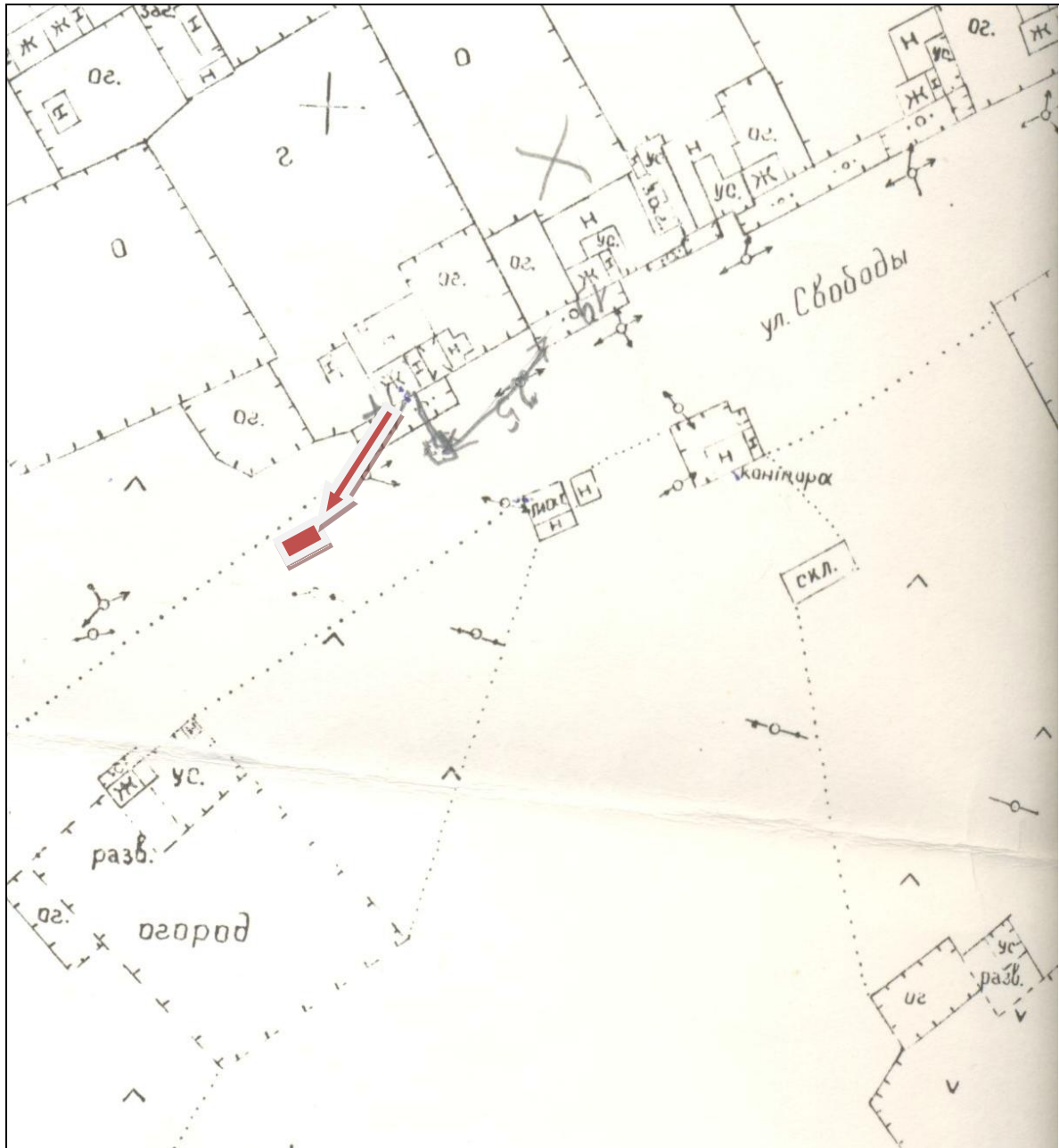
 - 80 м. расстояние от дома.

Схема размещения мест (площадок) накопления твердых коммунальных отходов по адресу:

Красноярский край, Тюхтетский район, д. Чистый Ручей, ул. Свободы, 17



Масштаб 1:2000

 - размещение контейнерной площадки;


 - 40 м. расстояние от дома.




Схема размещения мест (площадок) накопления твердых коммунальных отходов по адресу:

Красноярский край, Тухтетский район, д. Белогорка, д. 12



Масштаб 1:2000

 - размещение контейнерной площадки;


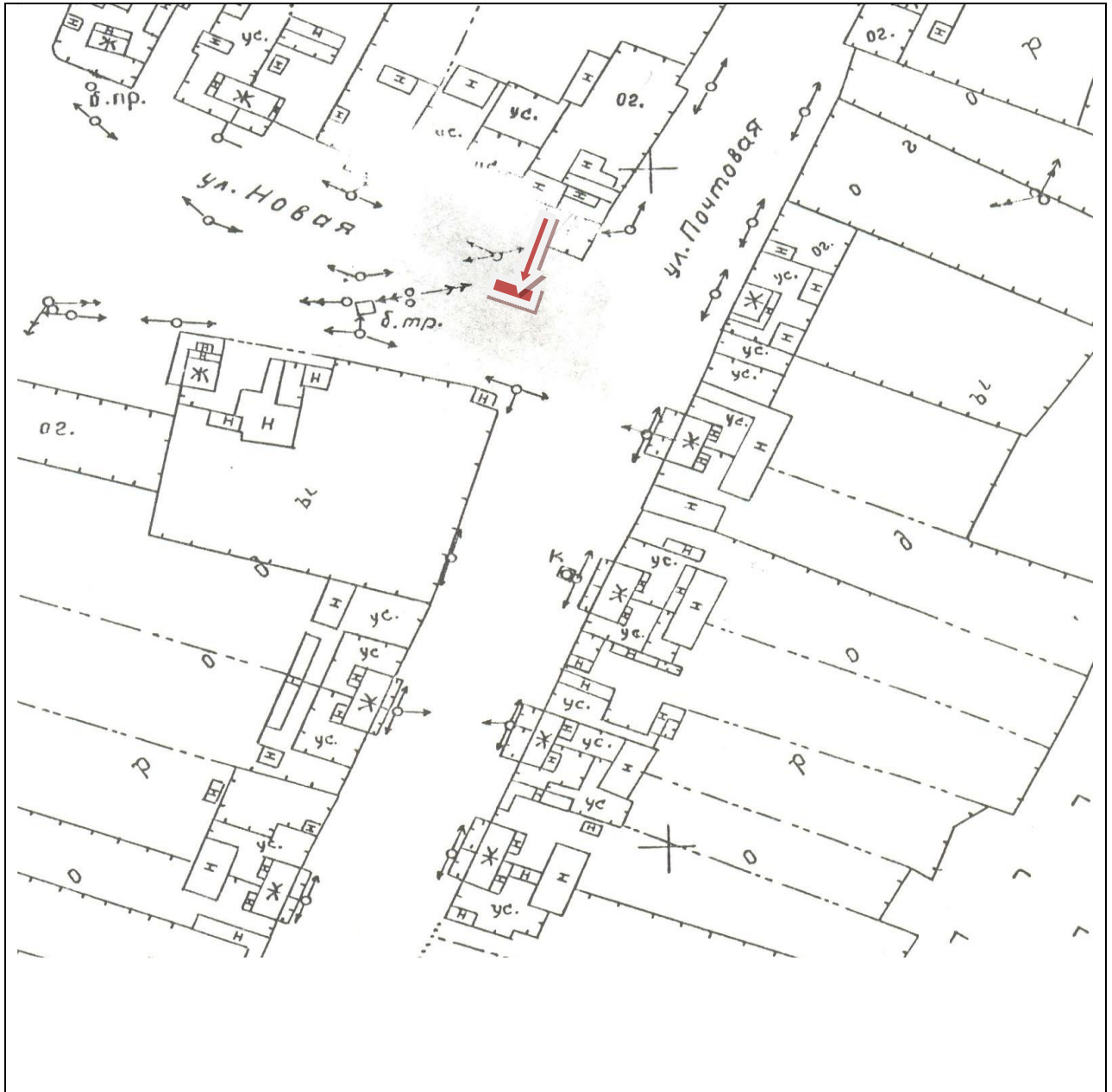
 - 80 м. расстояние от дома.

Схема размещения мест (площадок) накопления твердых коммунальных отходов  
по адресу:

**Красноярский край, Тухтетский район, д. Двинка, ул. Советская, 25**



Масштаб 1:2000



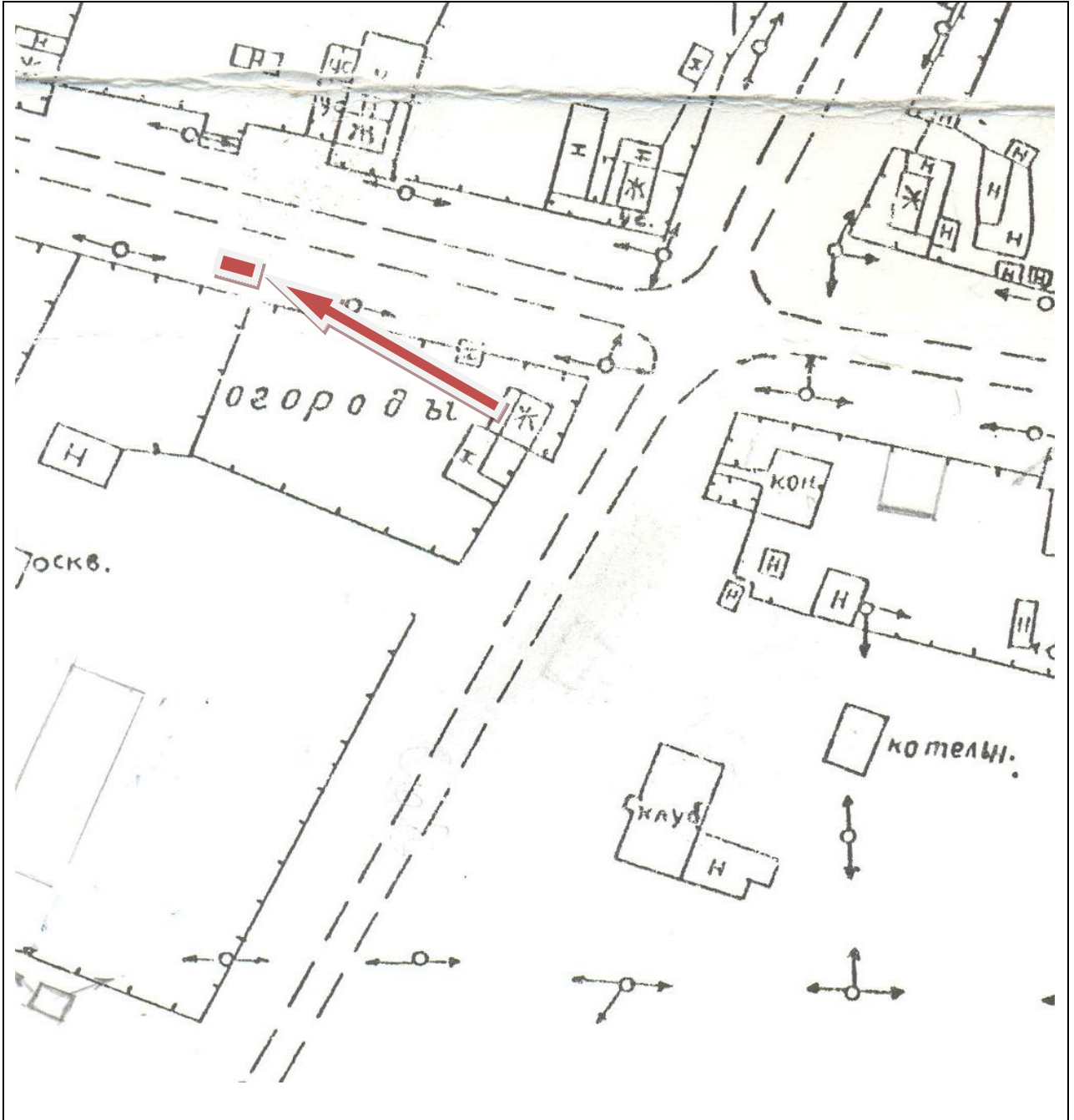
- размещение контейнерной площадки;




-20 м. расстояние от дома.

Схема размещения мест (площадок) накопления твердых коммунальных отходов  
по адресу:

**Красноярский край, Тюхтетский район, д. Двинка, ул. Кирова, 4**



Масштаб 1:2000

 - размещение контейнерной площадки;


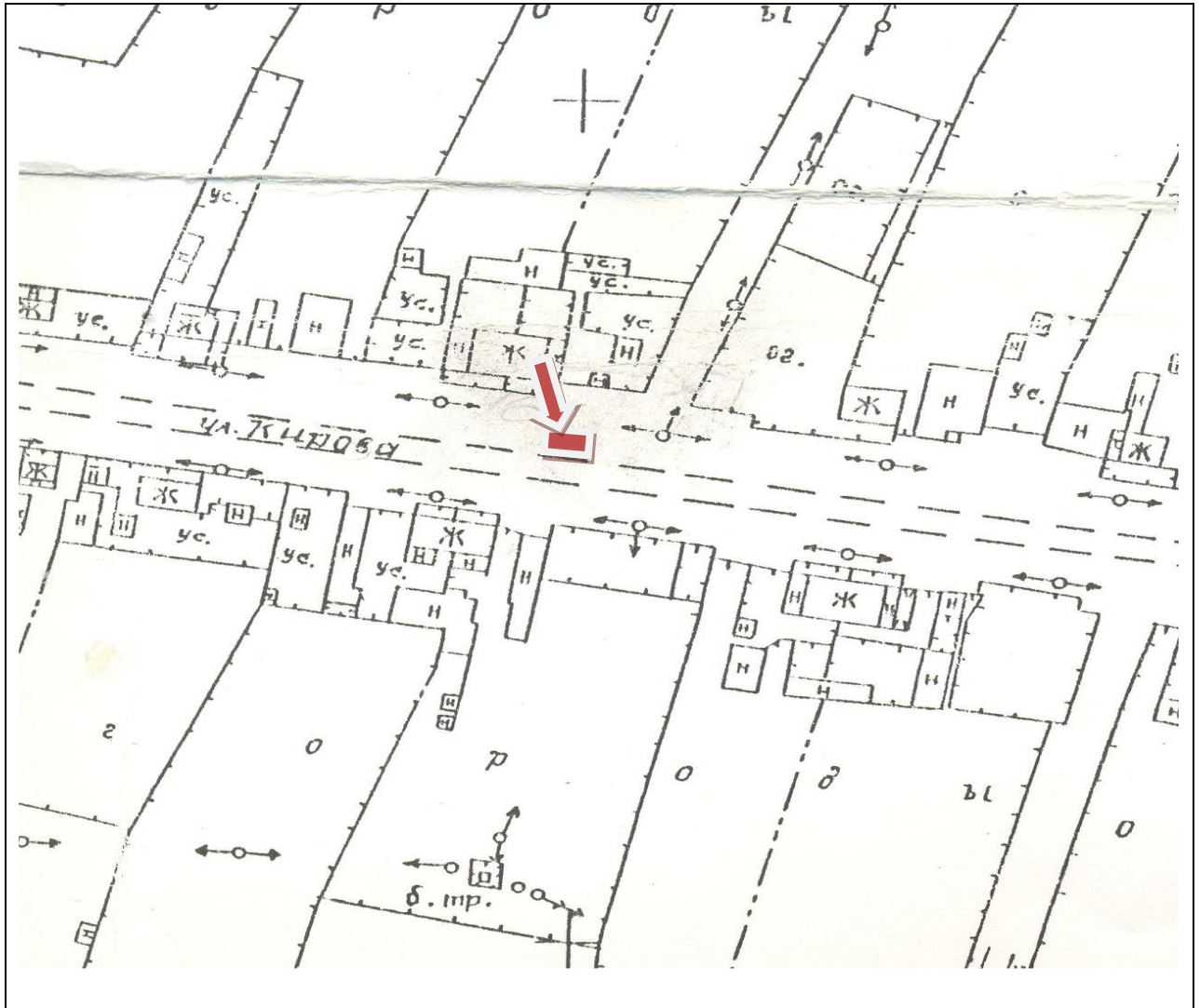

 - 80 м. расстояние от дома.

Схема размещения мест (площадок) накопления твердых коммунальных отходов  
по адресу:

**Красноярский край, Тухтетский район, д. Двинка, ул. Кирова, 16**



Масштаб 1:2000

 - размещение контейнерной площадки;


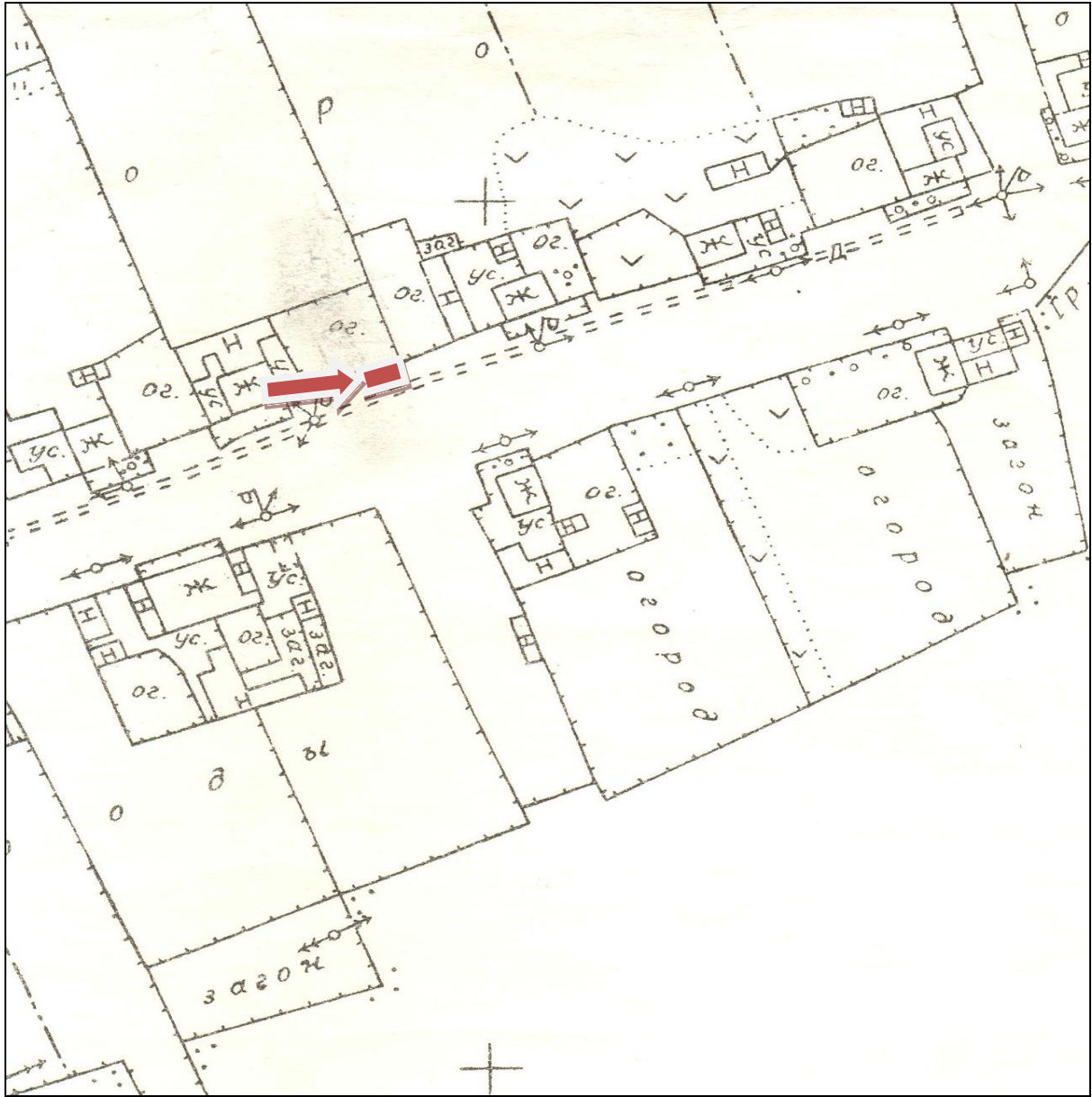

 - 20 м. расстояние от дома.

Схема размещения мест (площадок) накопления твердых коммунальных отходов  
по адресу:

Красноярский край, Тухтетский район, с. Леонтьевка, ул. Леонтьевская, 18



Масштаб 1:2000

 - размещение контейнерной площадки;


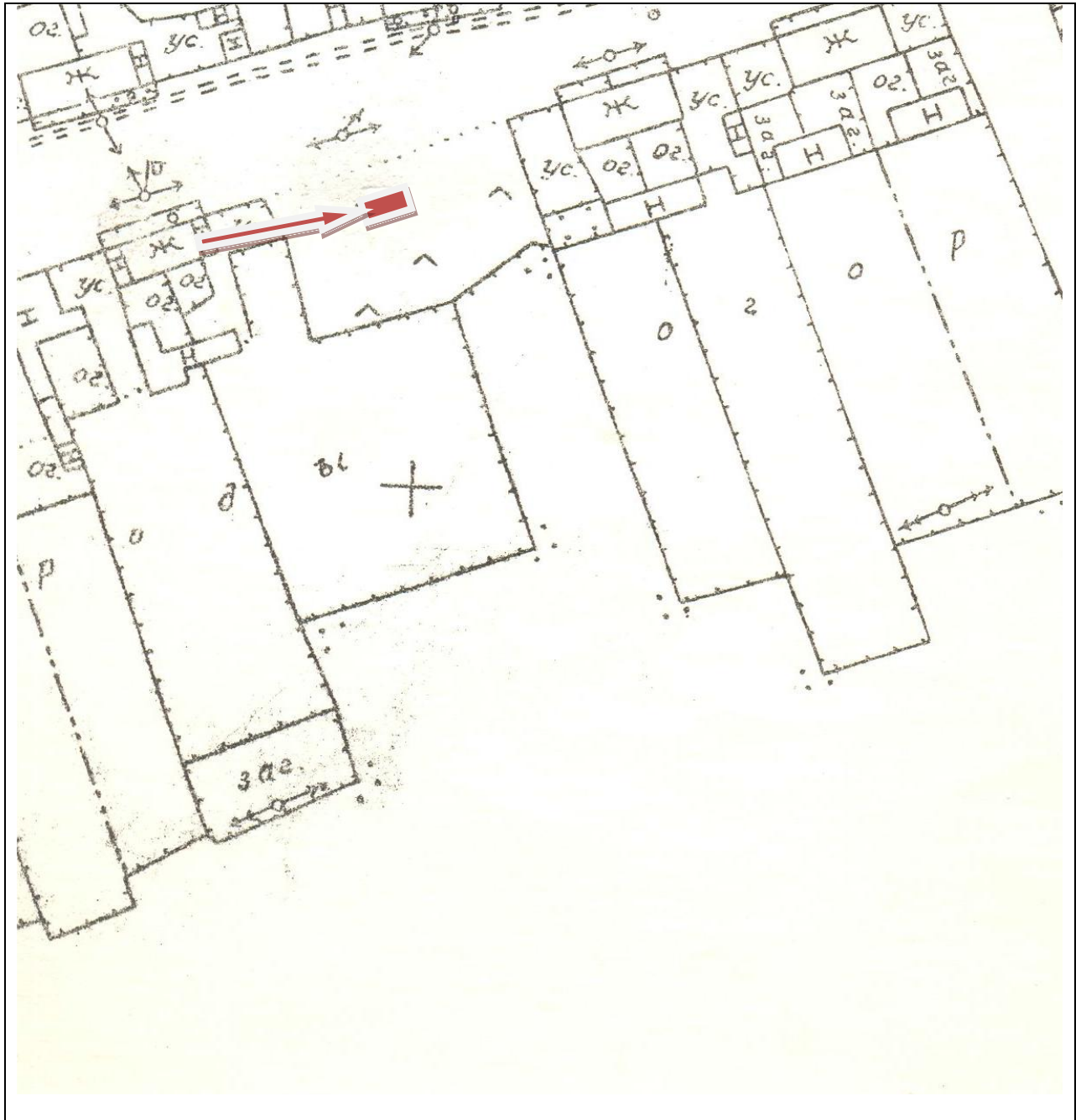
 - 22 м. расстояние от дома.

Схема размещения мест (площадок) накопления твердых коммунальных отходов  
по адресу:

Красноярский край, Тюхтетский район, с. Леонтьевка, ул. Леонтьевская, 39



Масштаб 1:2000

 - размещение контейнерной площадки;


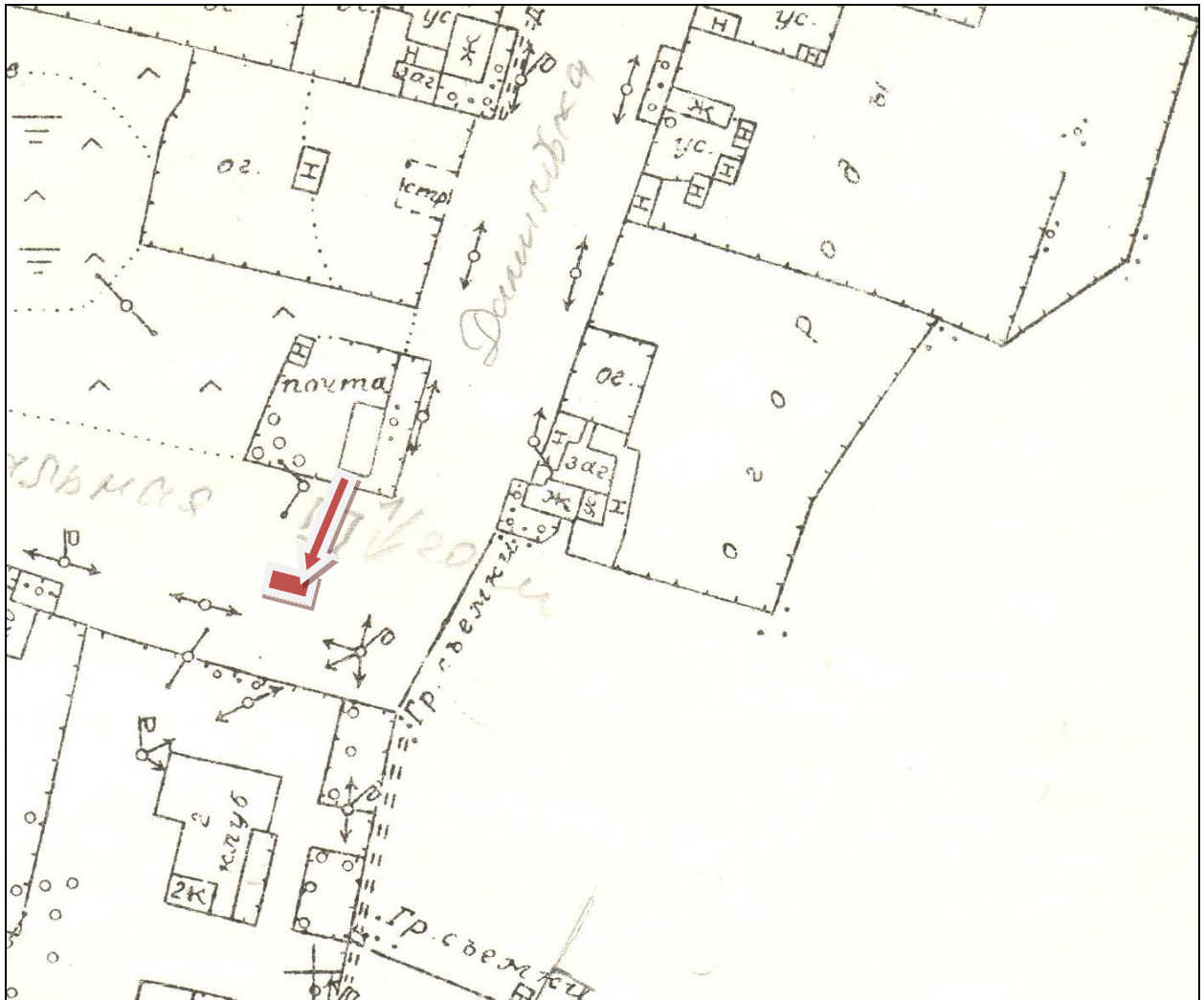
 - 50 м. расстояние от дома.

Схема размещения мест (площадок) накопления твердых коммунальных отходов по адресу:

Красноярский край, Тухтетский район, с. Леонтьевка, ул. Даниловская, 1



Масштаб 1:2000

 - размещение контейнерной площадки;


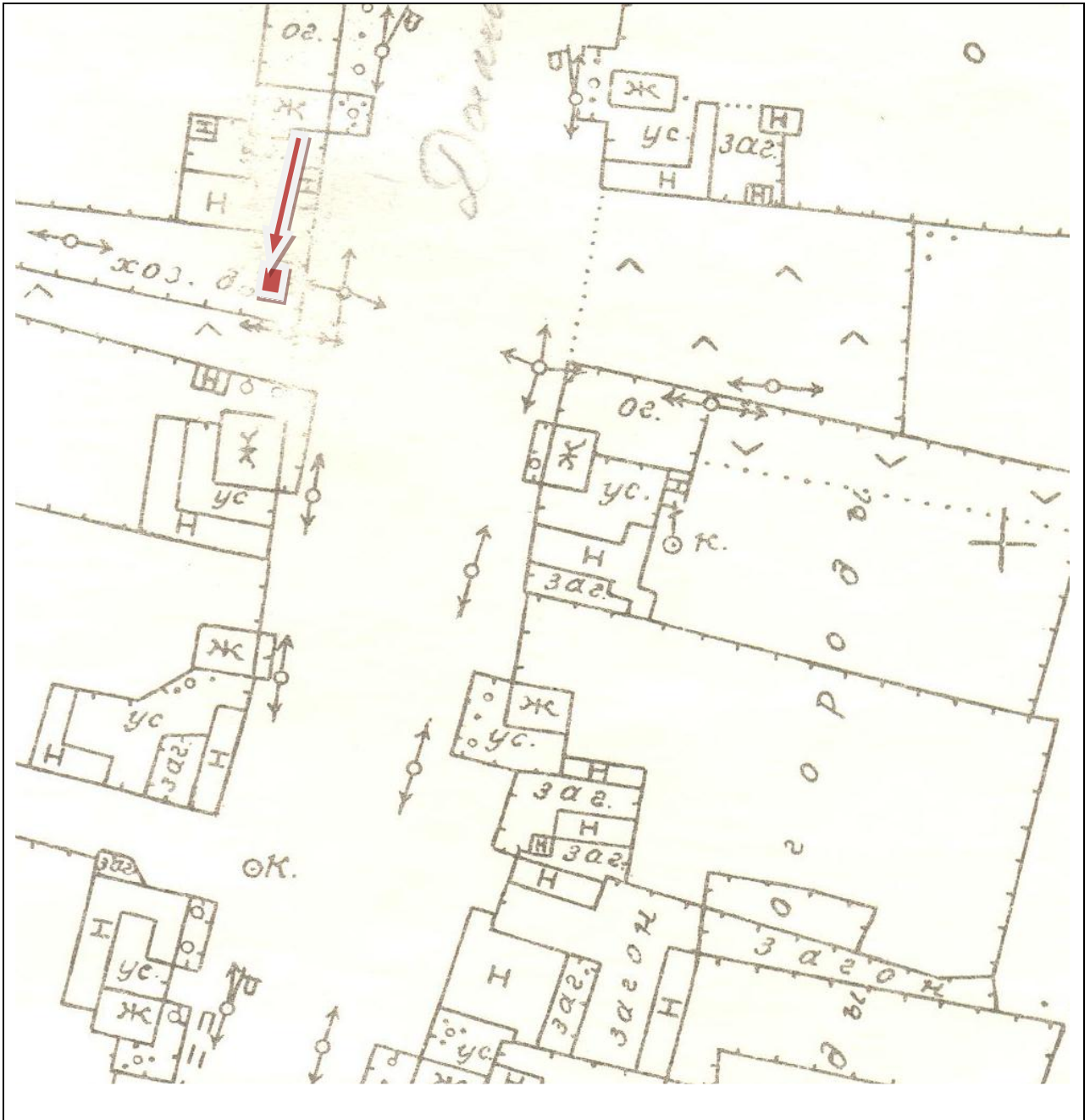
 - 35 м. расстояние от дома.

Схема размещения мест (площадок) накопления твердых коммунальных отходов  
по адресу:

Красноярский край, Тухтетский район, с. Леонтьевка, ул. Даниловская, 21



Масштаб 1:2000



- размещение контейнерной площадки;

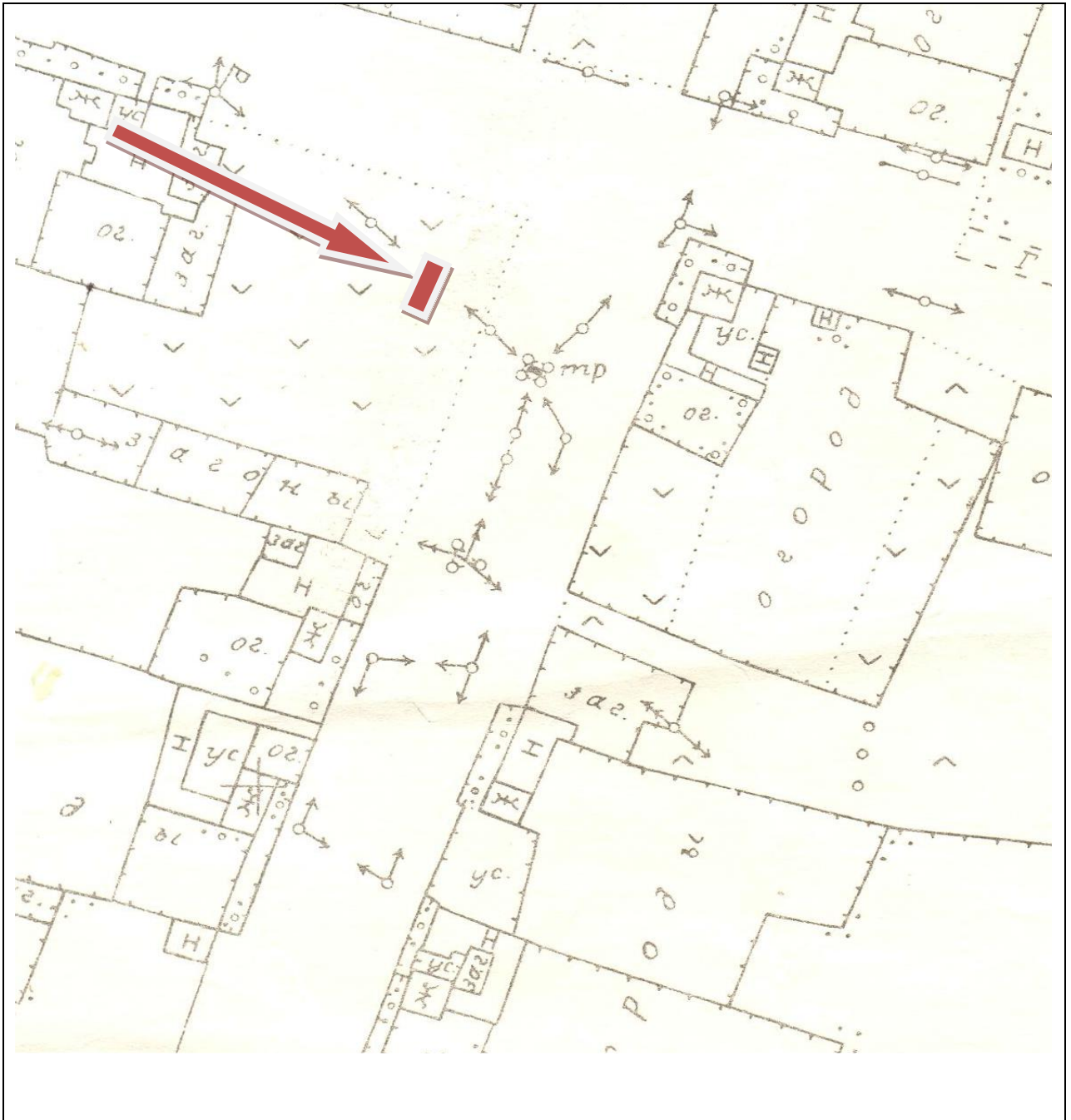


-40 м. расстояние от дома.




Схема размещения мест (площадок) накопления твердых коммунальных отходов  
по адресу:

**Красноярский край, Тюхтетский район, с. Леонтьевка, ул. Первомайская, 18**



Масштаб 1:2000

 - размещение контейнерной площадки;



 - 100 м. расстояние от дома.

Схема размещения мест (площадок) накопления твердых коммунальных отходов  
по адресу:

**Красноярский край, Тухтетский район, д. Соловьевка, ул. Боброва, 38**



Масштаб 1:2000

 - размещение контейнерной площадки;


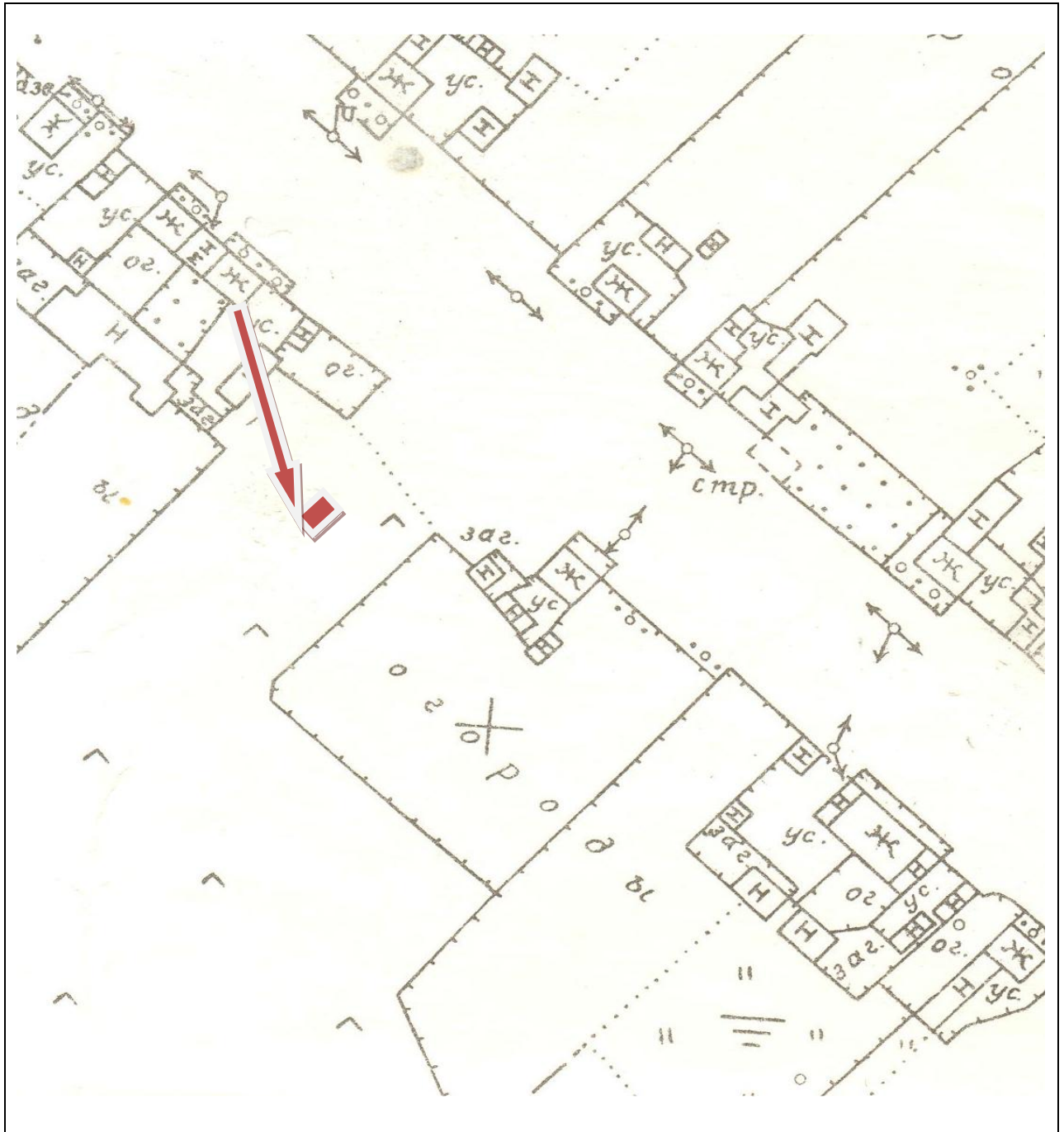

 - 30 м. расстояние от дома.

Схема размещения мест (площадок) накопления твердых коммунальных отходов  
по адресу:

**Красноярский край, Тухтетский район, д. Соловьевка, ул. Набережная, 8**



Масштаб 1:2000

 - размещение контейнерной площадки;


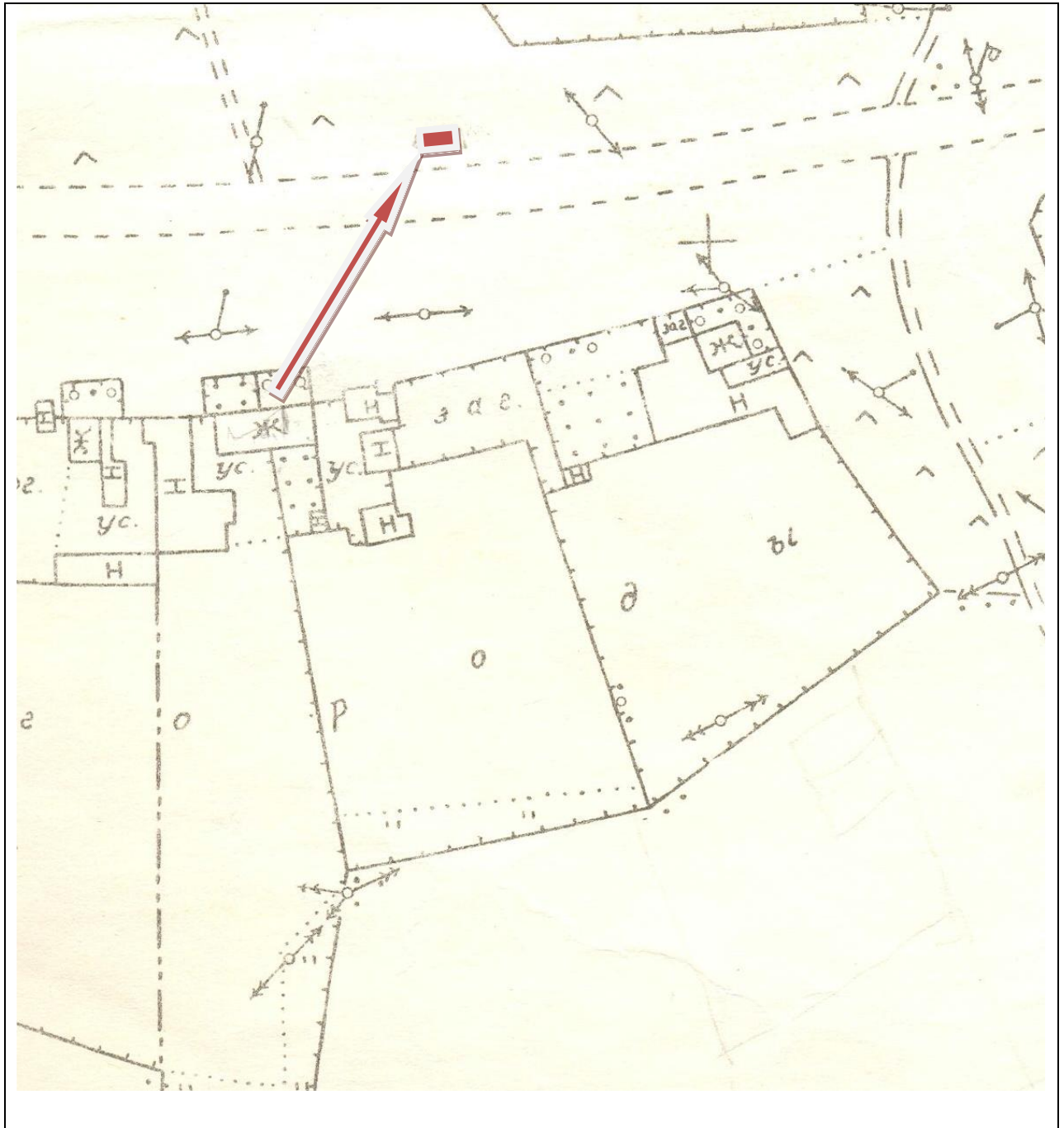
 - 80 м. расстояние от дома.

Схема размещения мест (площадок) накопления твердых коммунальных отходов  
по адресу:

**Красноярский край, Тухтетский район, д. Соловьевка, ул. Боброва, 11**



Масштаб 1:2000

 - размещение контейнерной площадки;


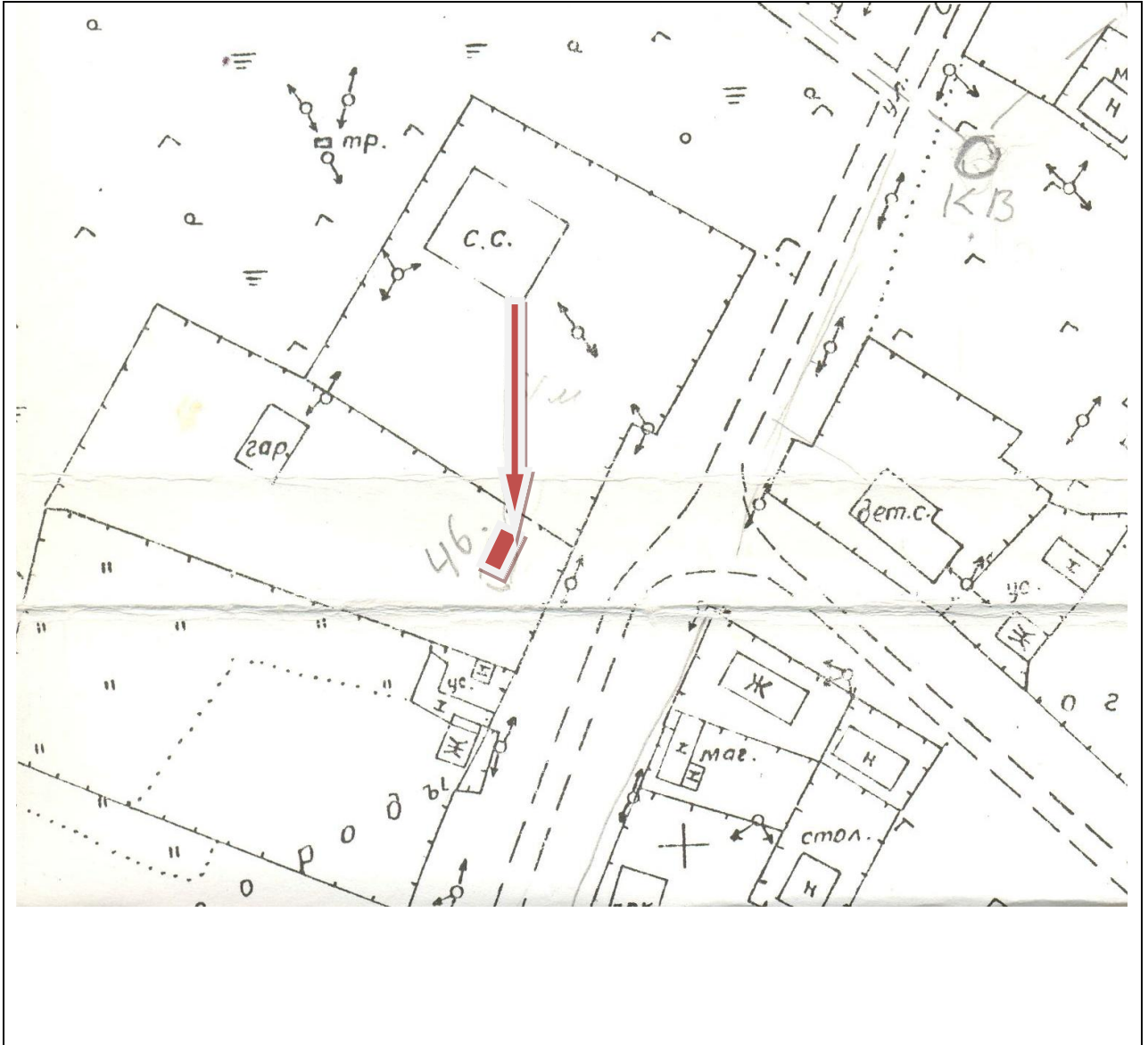

 - 100 м расстояние от дома.

Схема размещения мест (площадок) накопления твердых коммунальных отходов  
по адресу:

**Красноярский край, Тухтетский район, с. Поваренкино, ул. Сибирская, 46**



Масштаб 1:2000

 - размещение контейнерной площадки;


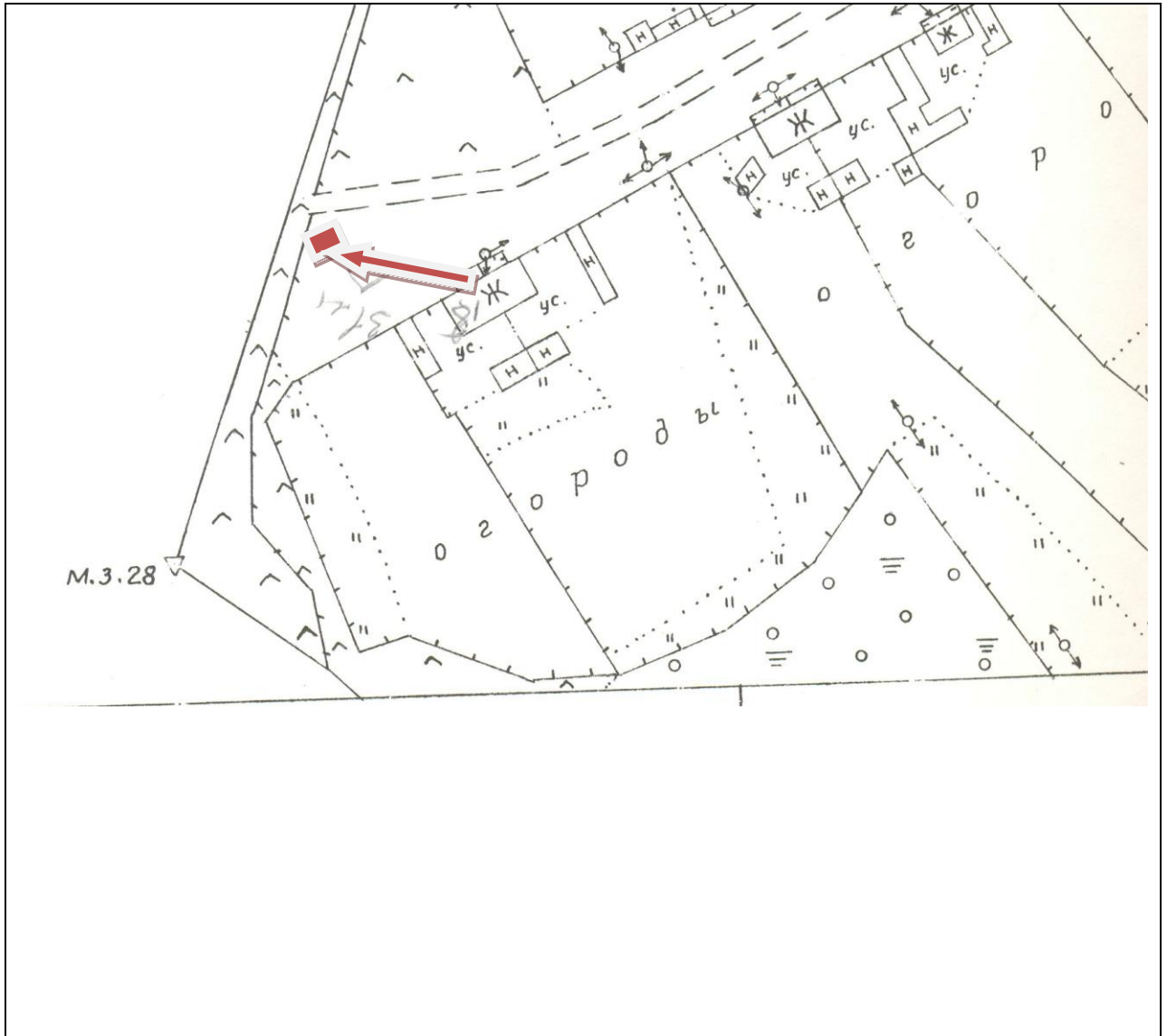
 - 70 м. расстояние от здания.

Схема размещения мест (площадок) накопления твердых коммунальных отходов  
по адресу:  
**Красноярский край, Тухтетский район, с. Поваренкино, ул. Юности, 18**



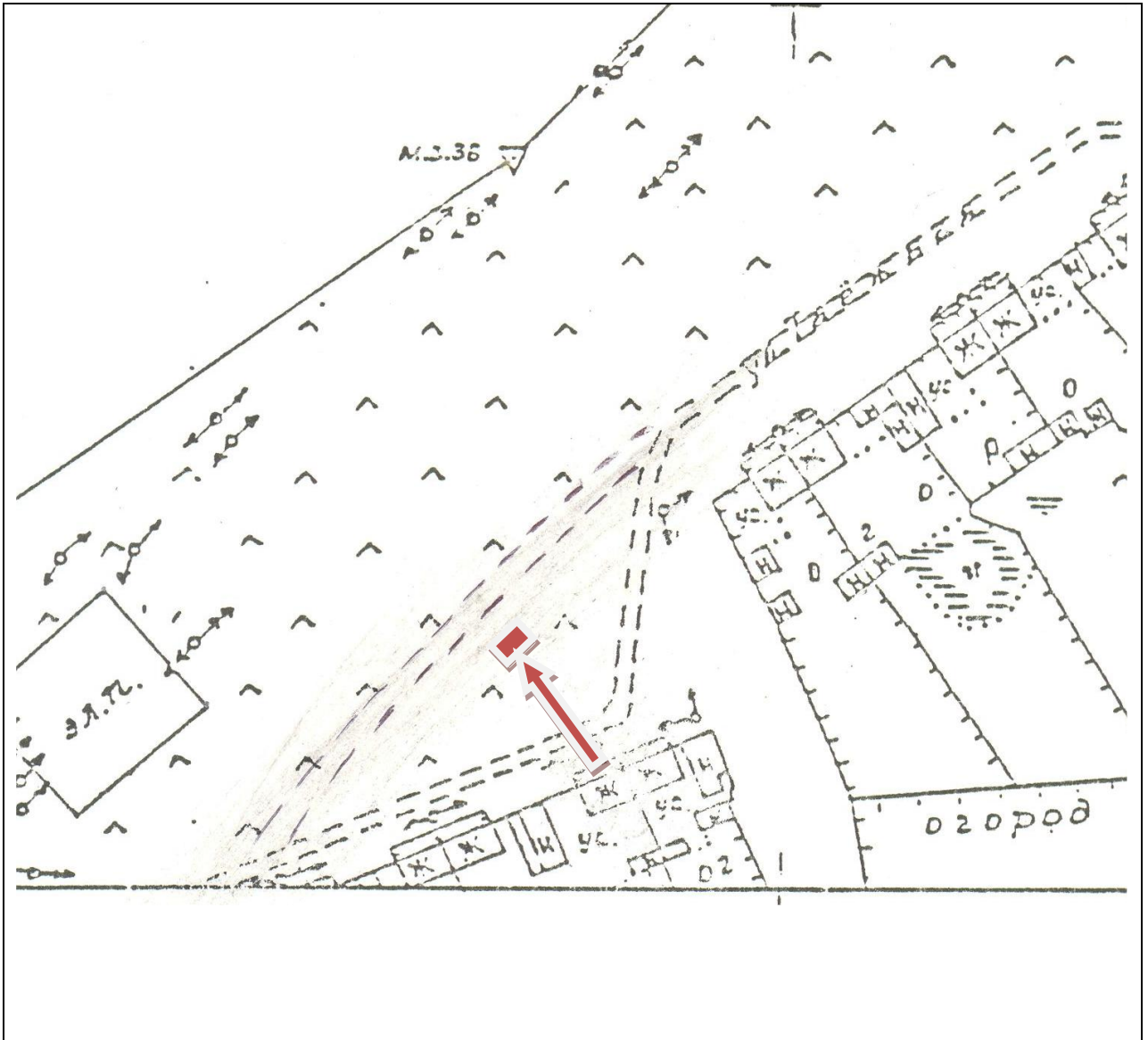
- размещение контейнерной площадки;



- 40 м. расстояние от дома.

Схема размещения мест (площадок) накопления твердых коммунальных отходов  
по адресу:

Красноярский край, Тухтетский район, с. Поваренкино, ул. Таежная, 3



- размещение контейнерной площадки;




- 40 м. расстояние от дома.

*Схема размещения мест (площадок) накопления твердых коммунальных отходов  
по адресу:  
Красноярский край, Тухтетский район, д. Черкасск, ул. Лесная, 2*



*Масштаб 1:2000*

 - *размещение контейнерной площадки;*


 - *100 м. расстояние от дома.*



Схема размещения мест (площадок) накопления твердых коммунальных отходов  
по адресу:  
**Красноярский край, Тухтетский район, с. Красинка, ул. Юбилейная, 18**



Масштаб 1:2000



- размещение контейнерной площадки;



- 30 м. расстояние от дома.

Схема размещения мест (площадок) накопления твердых коммунальных отходов  
по адресу:

**Красноярский край, Тюхтетский район, с. Красинка, ул. Центральная, 21**



Масштаб 1:2000



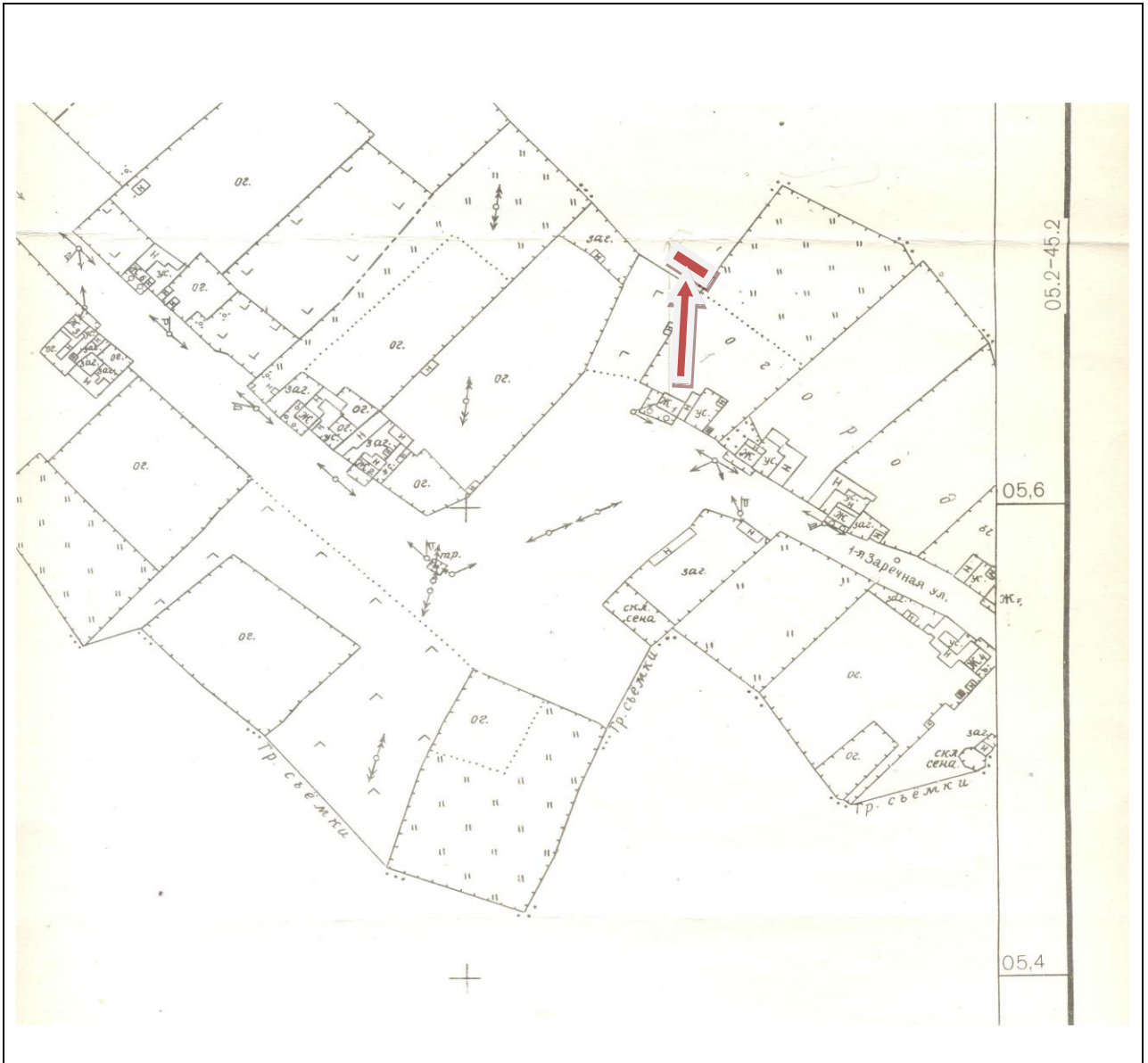
- размещение контейнерной площадки;




- 20 м. расстояние от дома.

Схема размещения мест (площадок) накопления твердых коммунальных отходов  
по адресу:

**Красноярский край, Тухтетский район, с. Красинка, ул. 1-ая Заречная, 1**



Масштаб 1:2000

 - размещение контейнерной площадки;



 - 30 м. расстояние от дома.

Схема размещения мест (площадок) накопления твердых коммунальных отходов  
по адресу:  
Красноярский край, Тухтетский район, с. Чиндат, ул. Центральная, 12



Масштаб 1:2000

 - размещение контейнерной площадки;


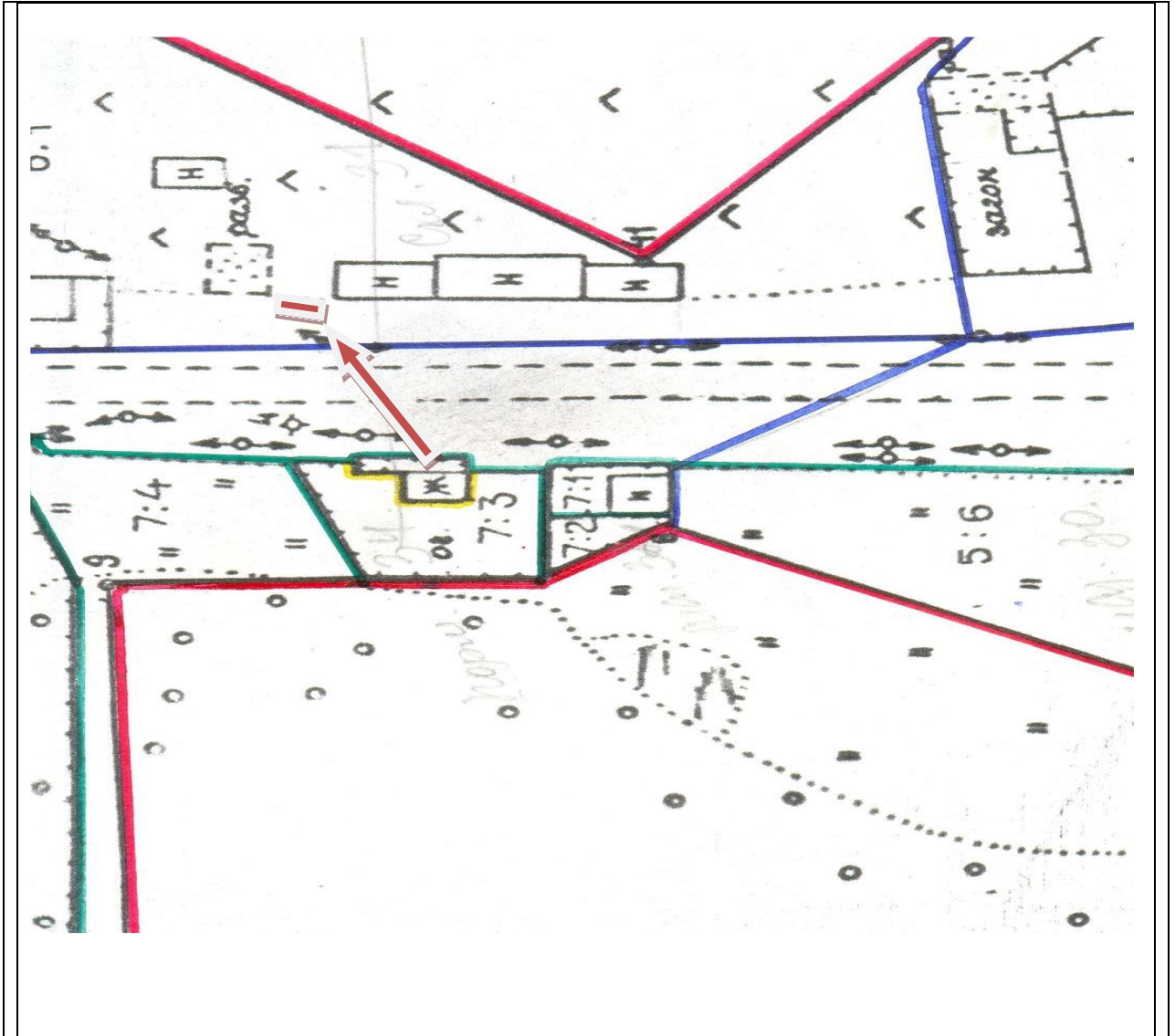
 - 40 м. расстояние от дома.

Схема размещения мест (площадок) накопления твердых коммунальных отходов  
по адресу:

Красноярский край, Тюхтетский район, с. Чиндат, ул. Центральная, 34



Масштаб 1:2000



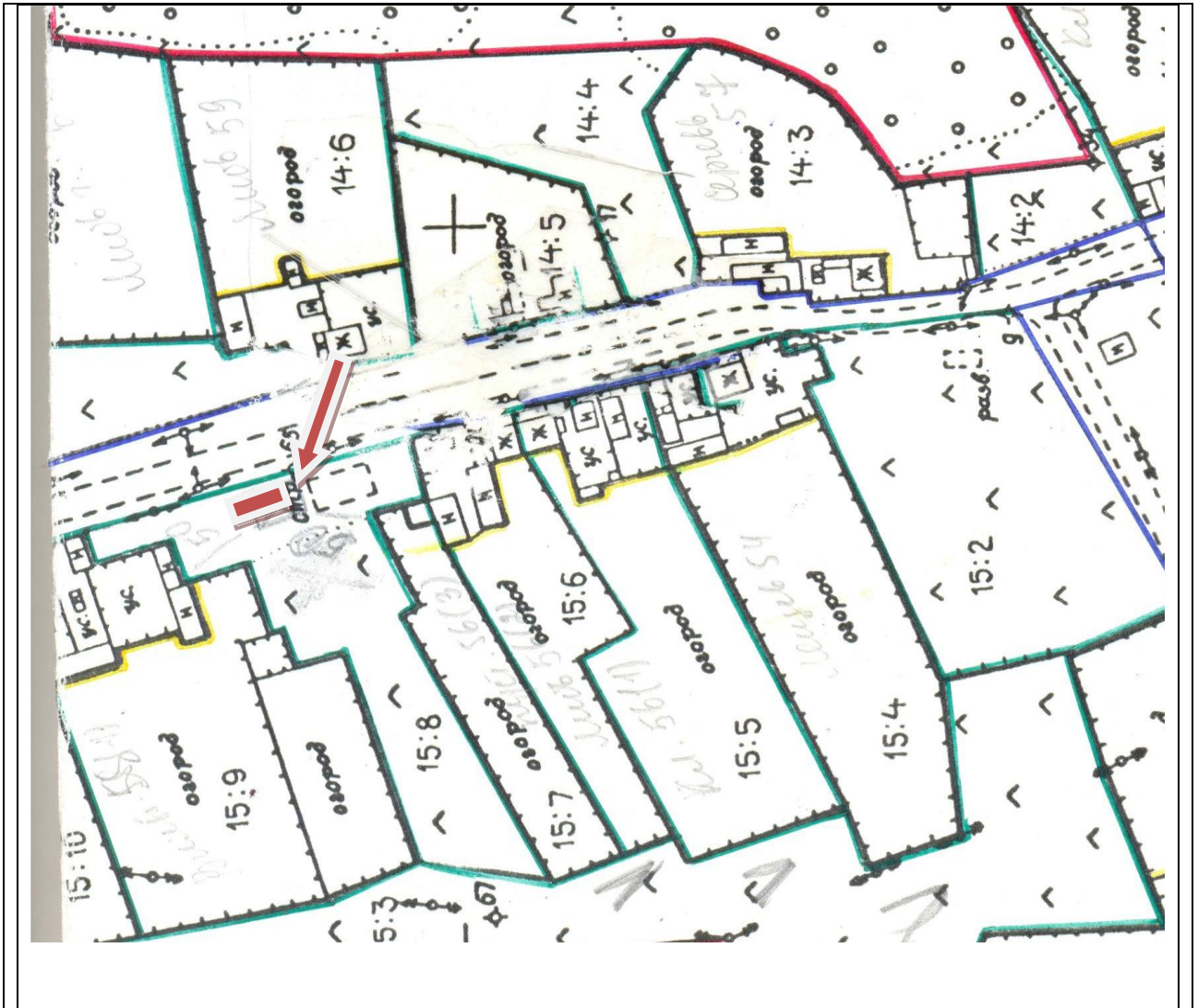
- размещение контейнерной площадки;



- 50 м. расстояние от дома.

Схема размещения мест (площадок) накопления твердых коммунальных отходов по адресу:

Красноярский край, Тухтетский район, с. Чиндат, ул. Центральная, 59



Масштаб 1:2000



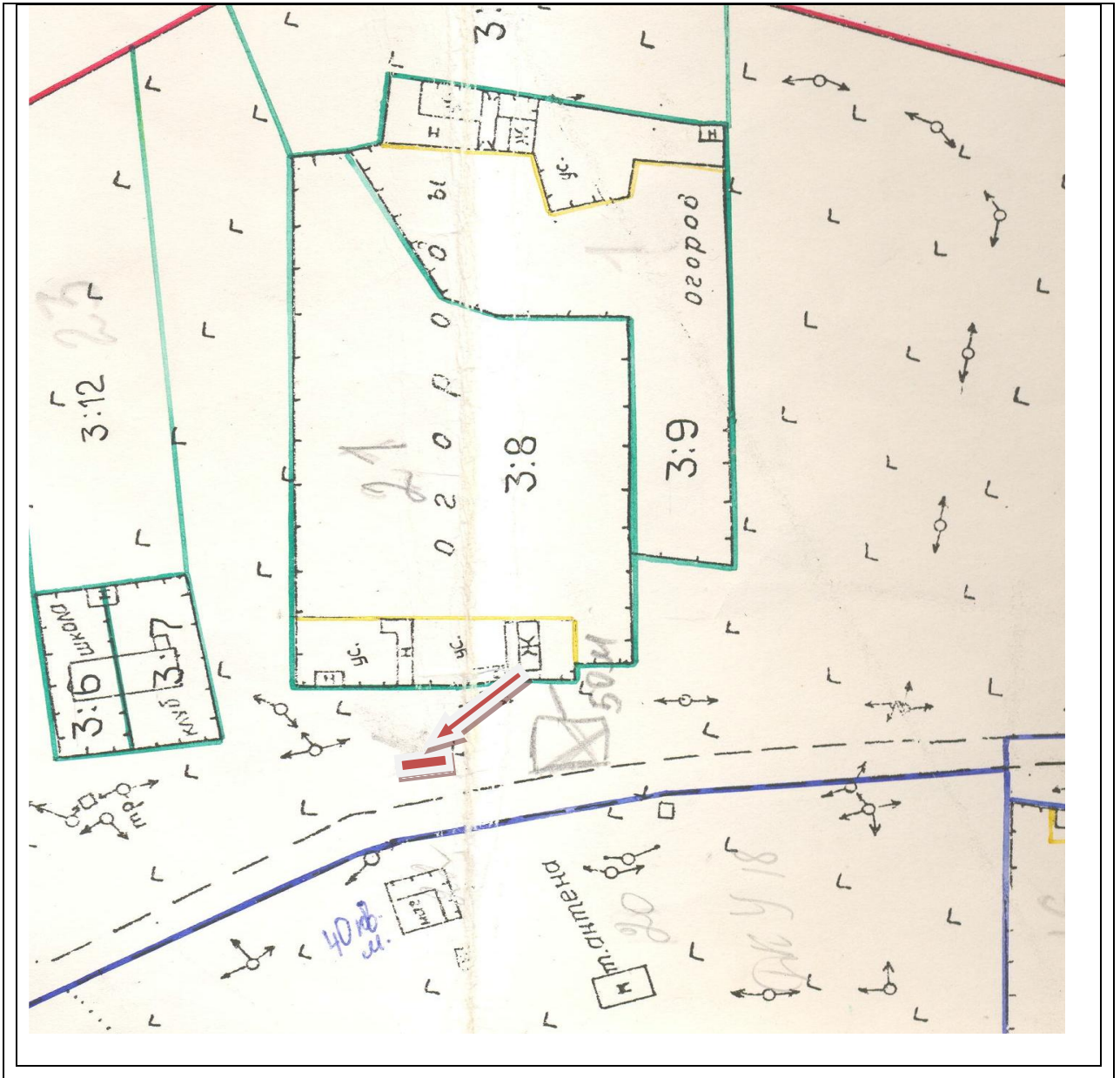
- размещение контейнерной площадки;




- 40 м. расстояние от дома.

Схема размещения мест (площадок) накопления твердых коммунальных отходов  
по адресу:

Красноярский край, Тухтетский район, д. Усть-Чульск, ул. Тракторная, 21



Масштаб 1:2000

 - размещение контейнерной площадки;


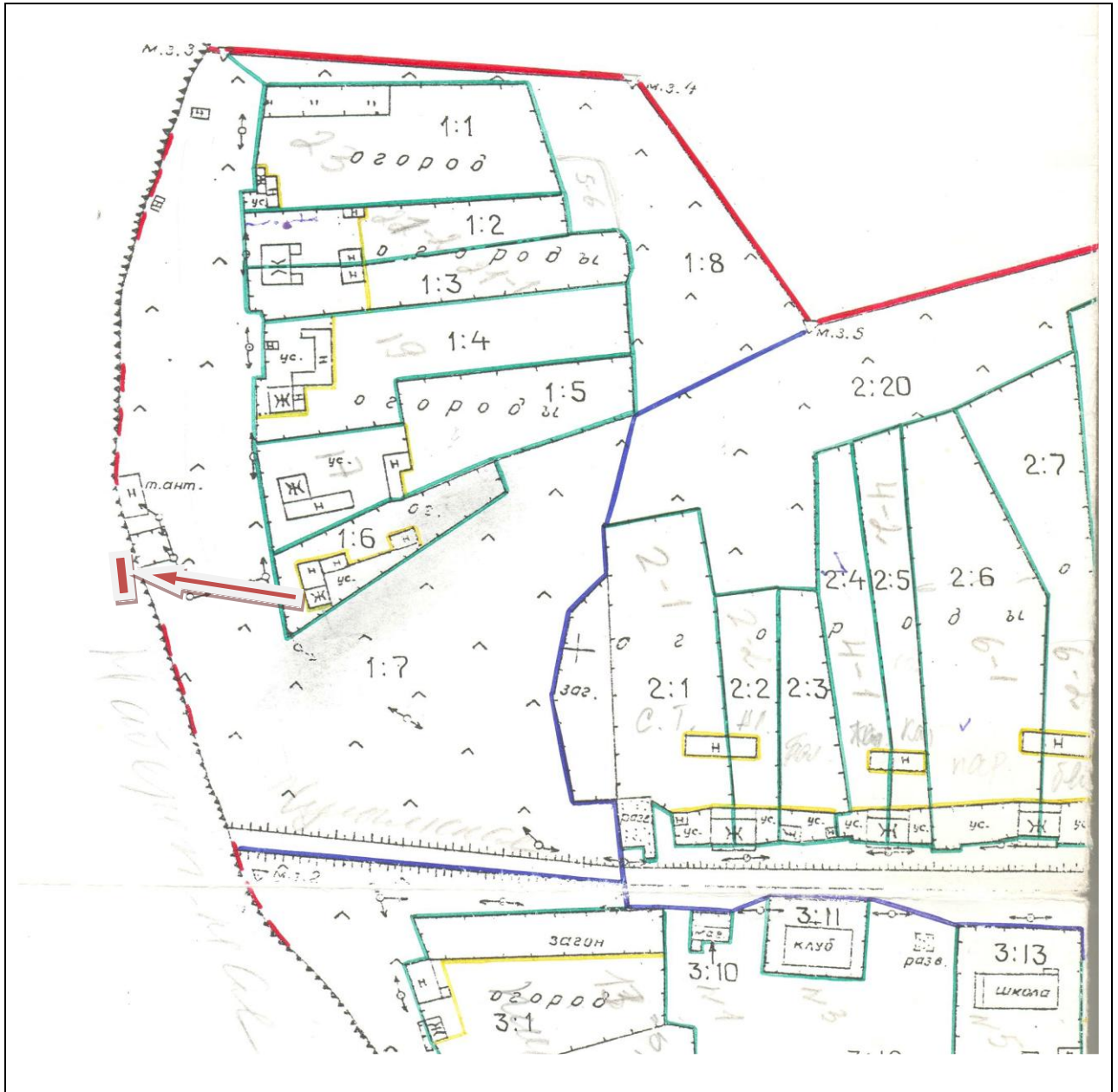

 - 40 м. расстояние от дома.

Схема размещения мест (площадок) накопления твердых коммунальных отходов по адресу:

Красноярский край, Тухтетский район, д. Пасечное, ул. Набережная, 15



Масштаб 1:2000

 - размещение контейнерной площадки;


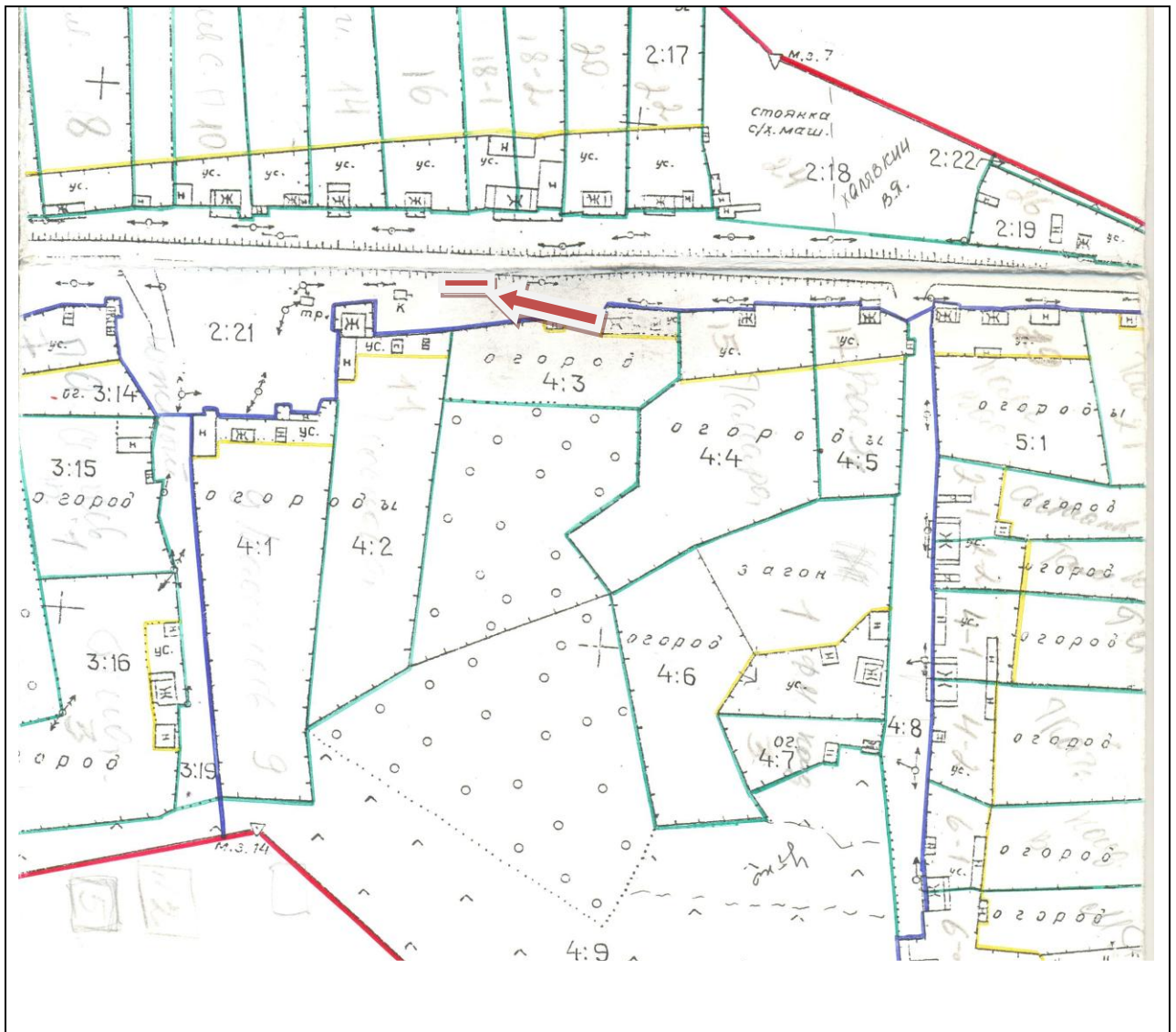
 - 40 м. расстояние от дома.



Схема размещения мест (площадок) накопления твердых коммунальных отходов по адресу:

Красноярский край, Тухтетский район, д. Пасечное, ул. Чулымская, 13



Масштаб 1:2000

 - размещение контейнерной площадки;


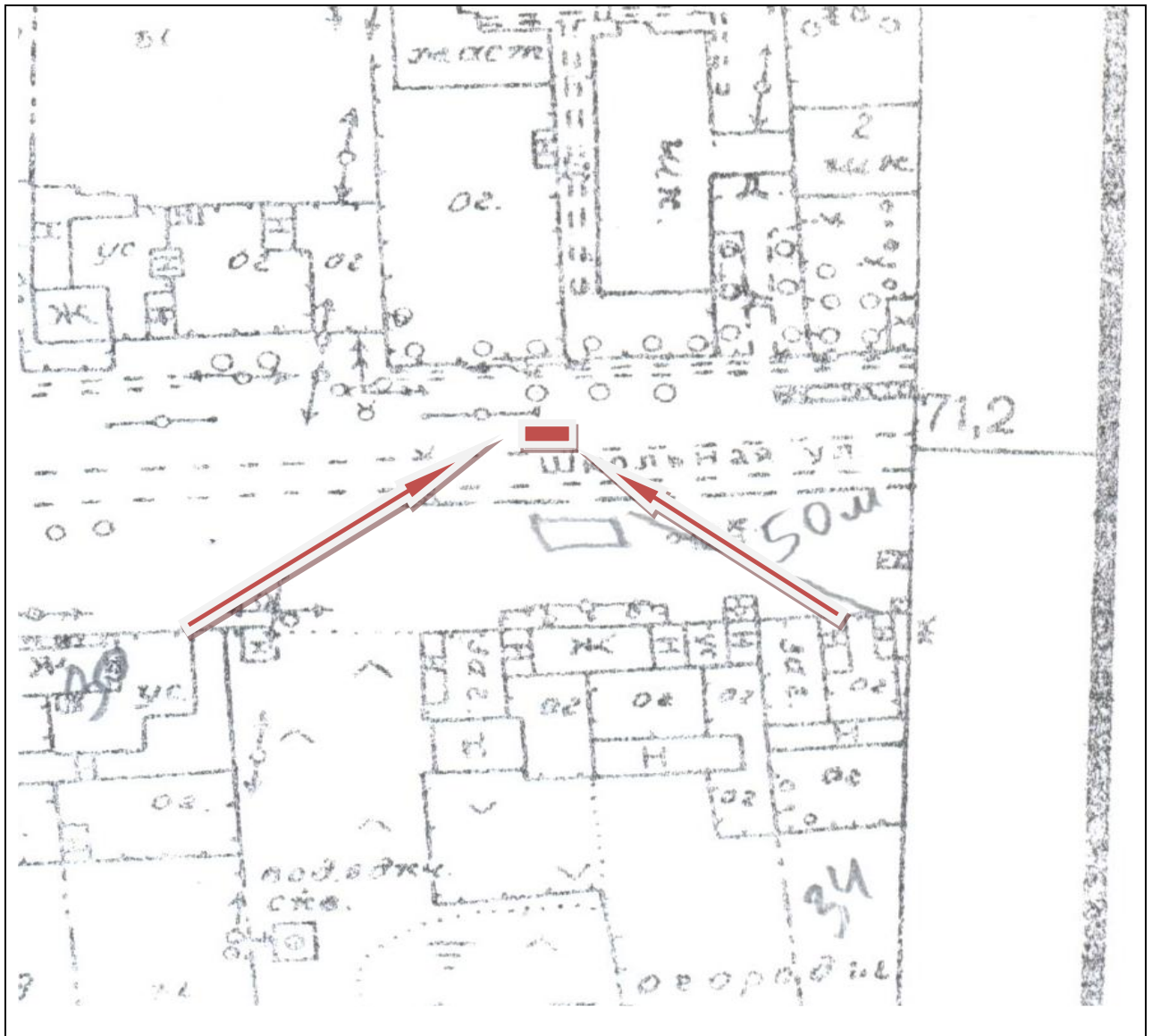
 - 30 м. расстояние от дома.

Схема размещения мест (площадок) накопления твердых коммунальных отходов  
по адресу:

**Красноярский край, Тухтетский район, с. Новомитрополька, ул. Школьная, между домами 30 и 34**



Масштаб 1:2000



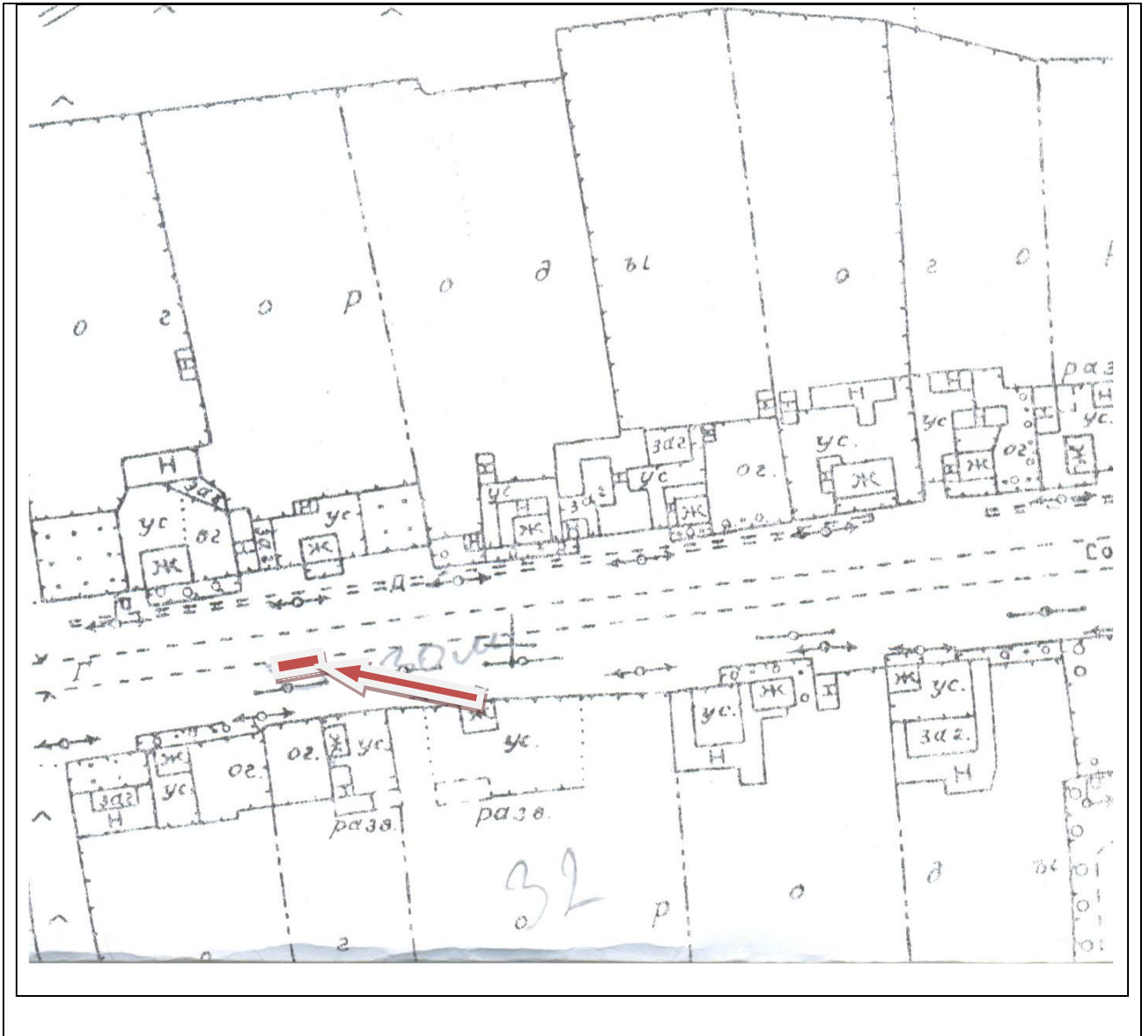
- размещение контейнерной площадки;




- 100 м. расстояние от дома № 30  
100 м. расстояние от дома № 34.

Схема размещения мест (площадок) накопления твердых коммунальных отходов по адресу:

Красноярский край, Тухтетский район, с. Новомитрополька, ул. Советская, 32



Масштаб 1:2000

 - размещение контейнерной площадки;


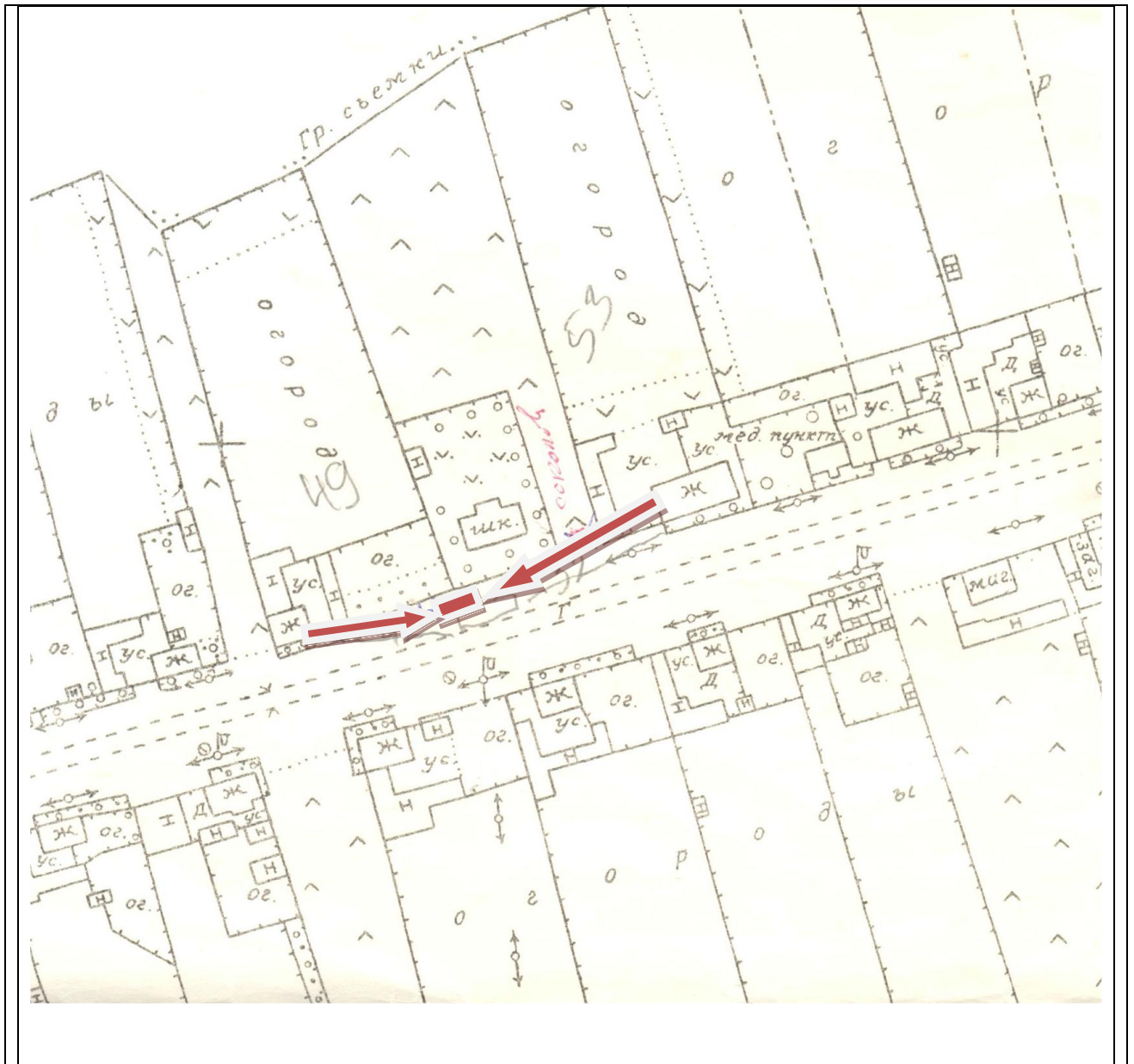
 - 30 м. расстояние от дома.

Схема размещения мест (площадок) накопления твердых коммунальных отходов  
по адресу:

**Красноярский край, Тюхтетский район, с. Васильевка, ул. Еланьская, между домами  
49 и 53**



Масштаб 1:2000



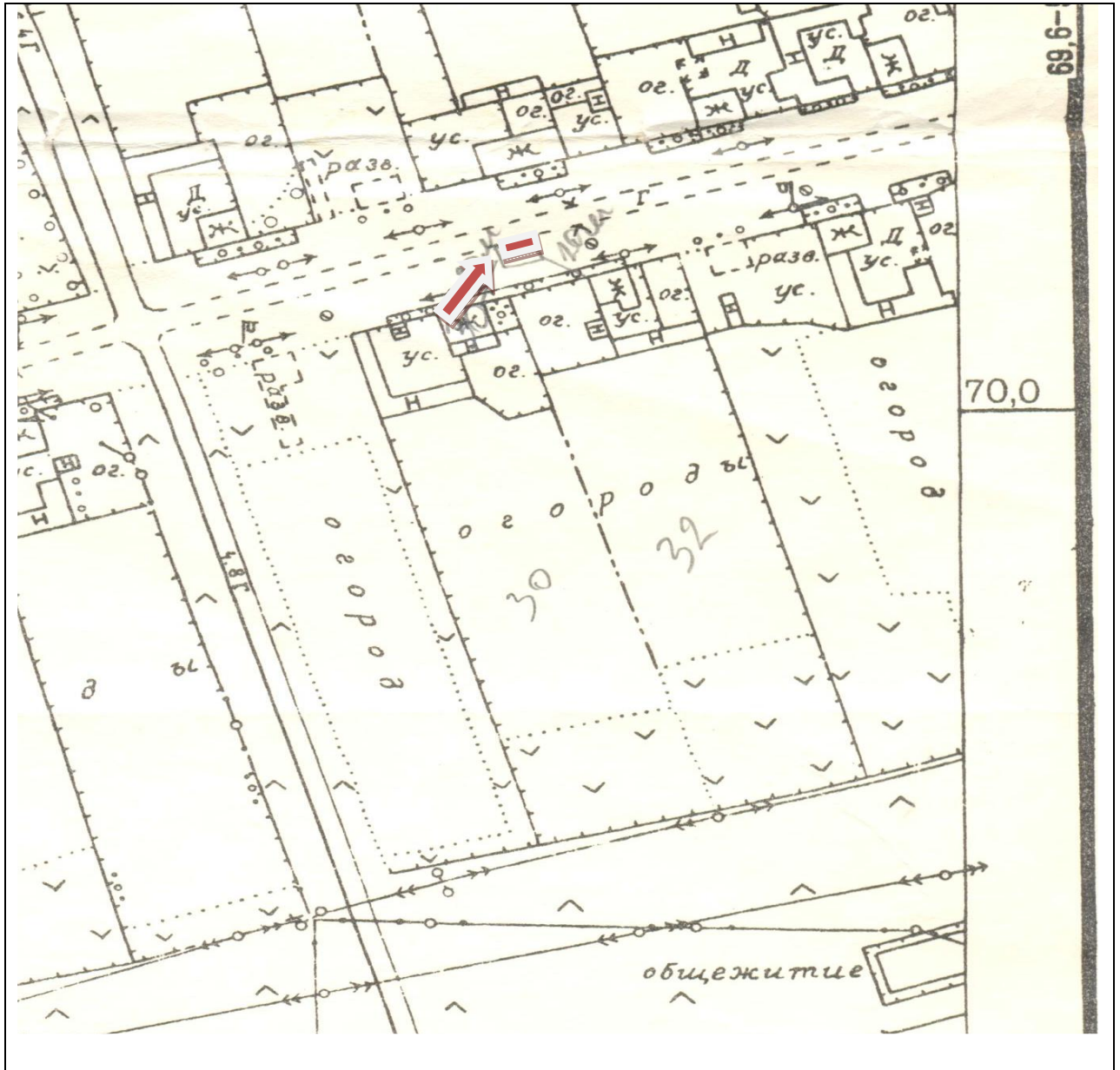
- размещение контейнерной площадки;




- 50 м. расстояние от дома № 49;  
60 м. расстояние от дома № 53.

Схема размещения мест (площадок) накопления твердых коммунальных отходов  
по адресу:

Красноярский край, Тухтетский район, с. Васильевка, ул. Еланьская, 30



Масштаб 1:2000

 - размещение контейнерной площадки;


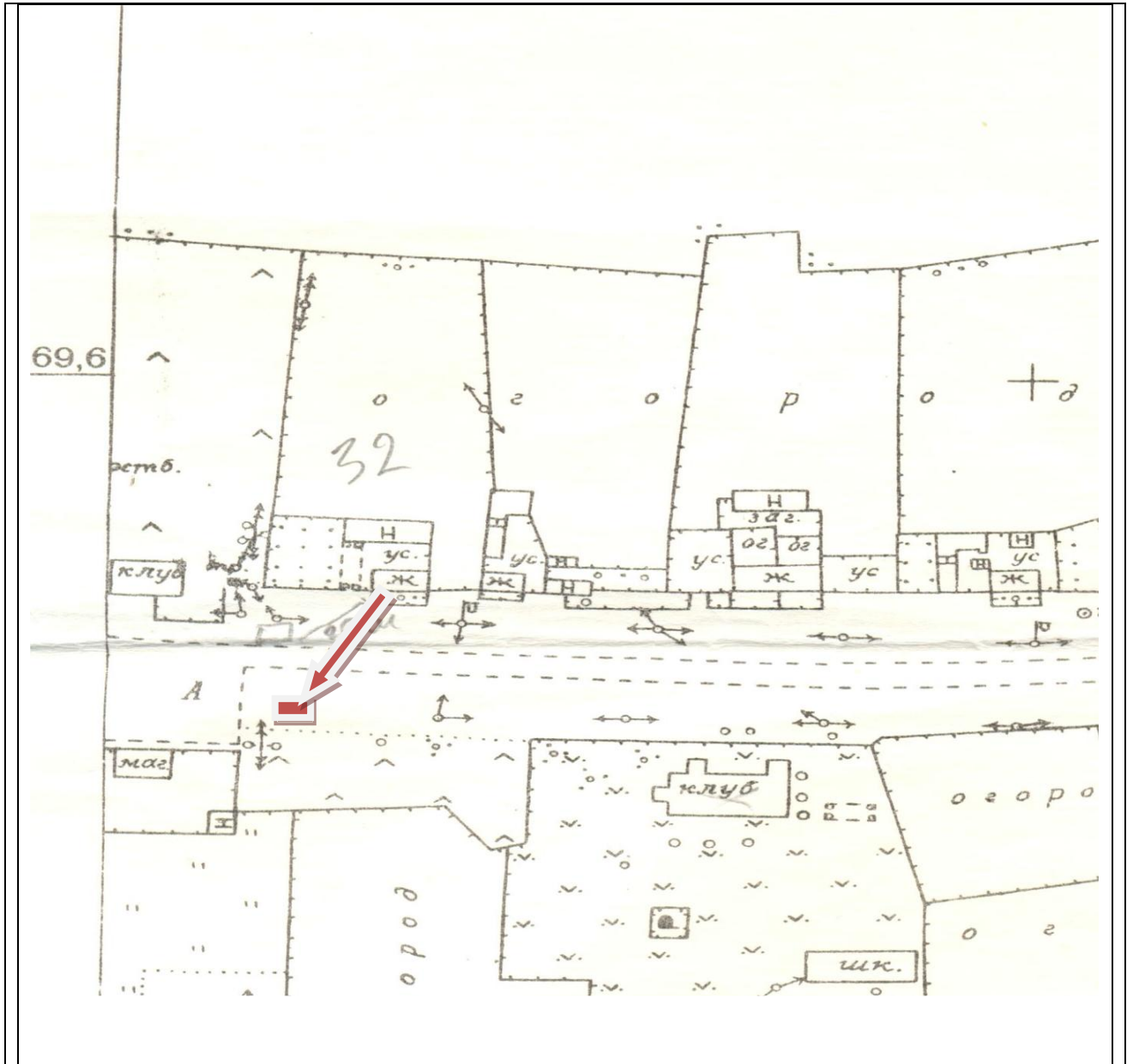
 - 20 м. расстояние от дома.

Схема размещения мест (площадок) накопления твердых коммунальных отходов  
по адресу:

Красноярский край, Тухтетский район, д. Ларневка, ул. Верхняя, 32



Масштаб 1:2000



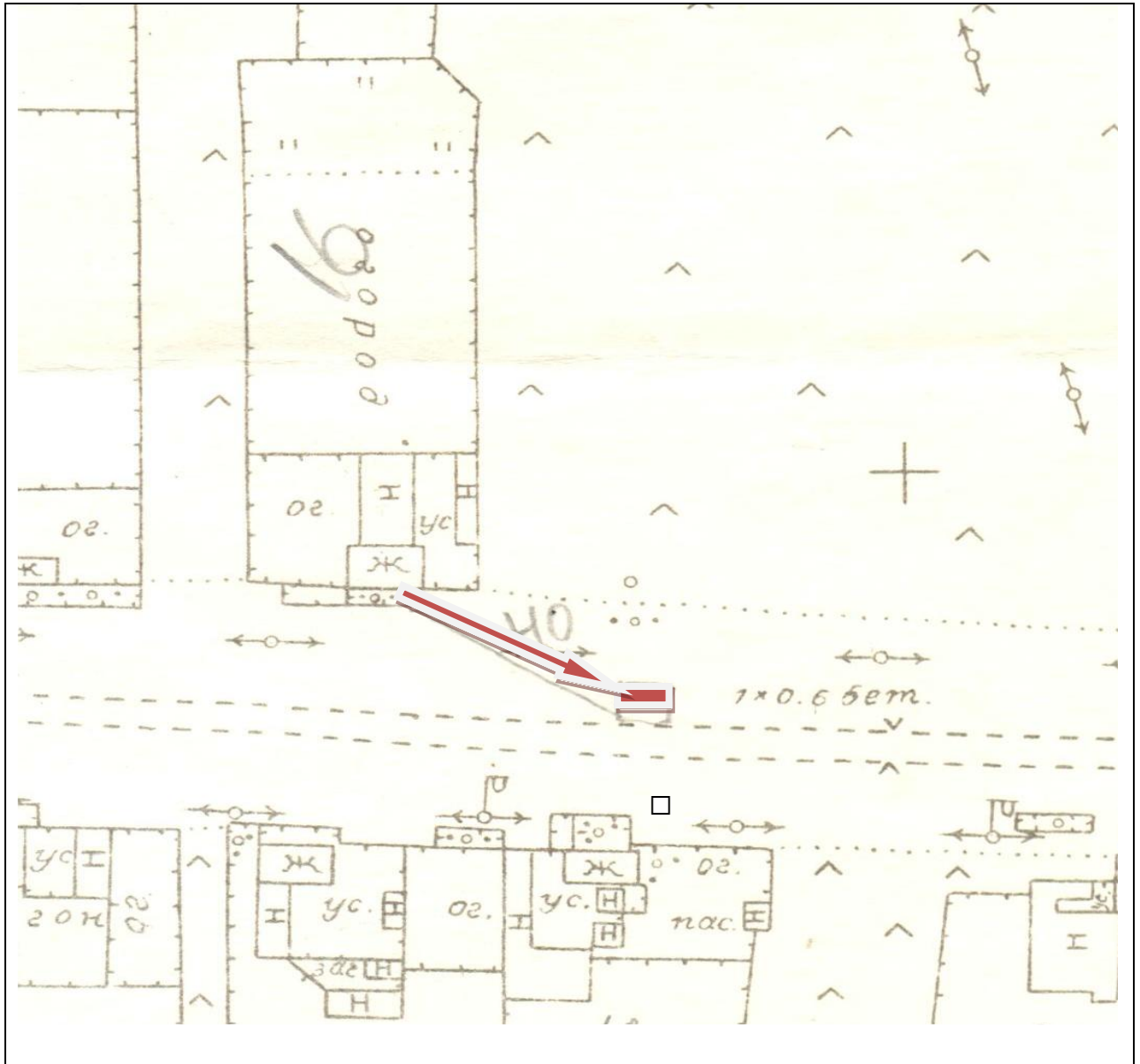
- размещение контейнерной площадки;




- 40 м. расстояние от дома.

Схема размещения мест (площадок) накопления твердых коммунальных отходов  
по адресу:

Красноярский край, Тухтетский район, д. Ларневка, ул. Нижняя, 16



Масштаб 1:2000

 - размещение контейнерной площадки;



 - 70 м. расстояние от дома.

Схема размещения мест (площадок) накопления твердых коммунальных отходов  
по адресу:

Красноярский край, Тюхтетский район, д. Никольск, ул. Лесная, 2



Масштаб 1:2000

 - размещение контейнерной площадки;


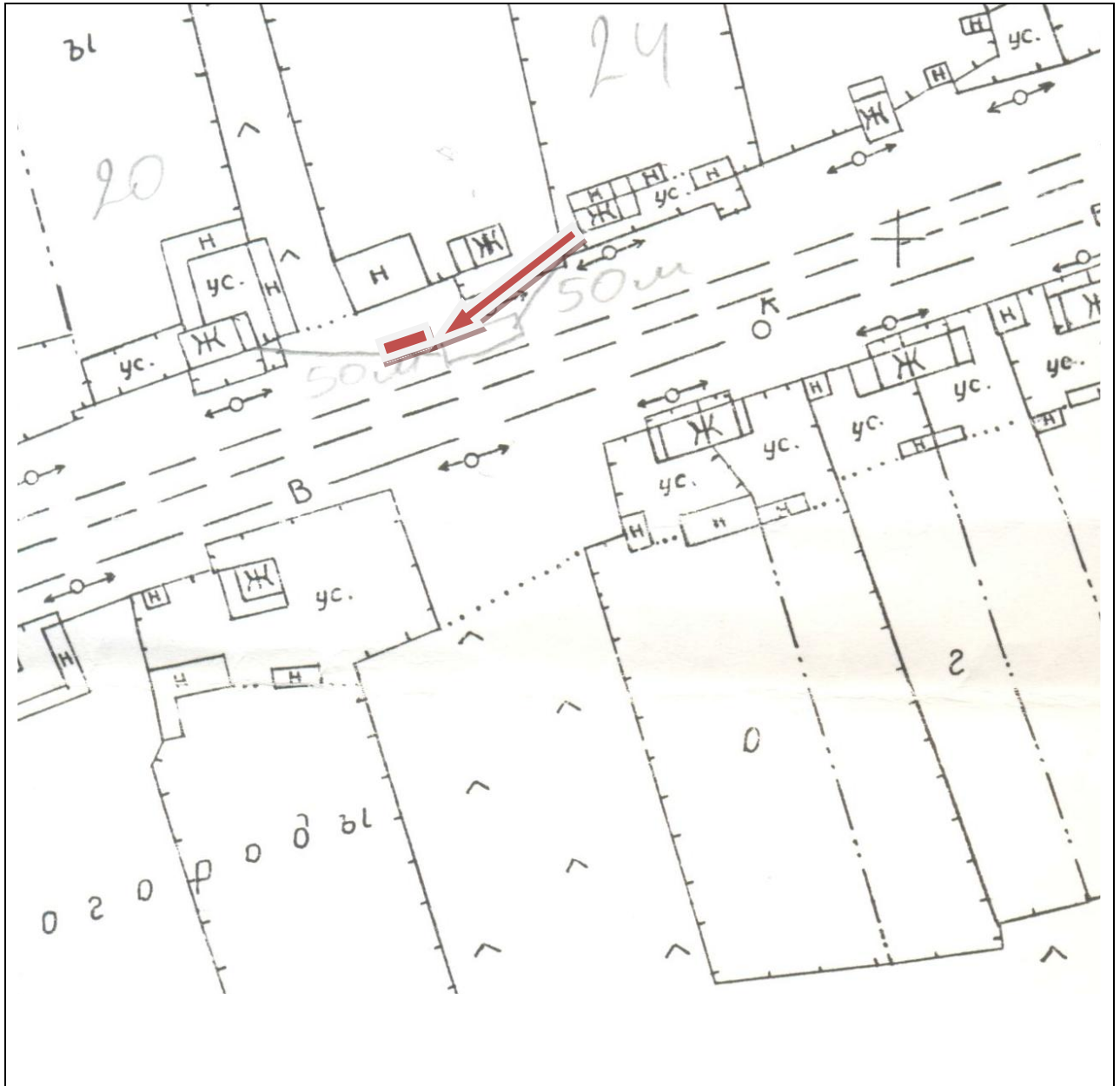
 - 50 м. расстояние от дома.



Схема размещения мест (площадок) накопления твердых коммунальных отходов по адресу:

Красноярский край, Тюхтетский район, д. Никольск, ул. Лесная, 24



Масштаб 1:2000

 - размещение контейнерной площадки;


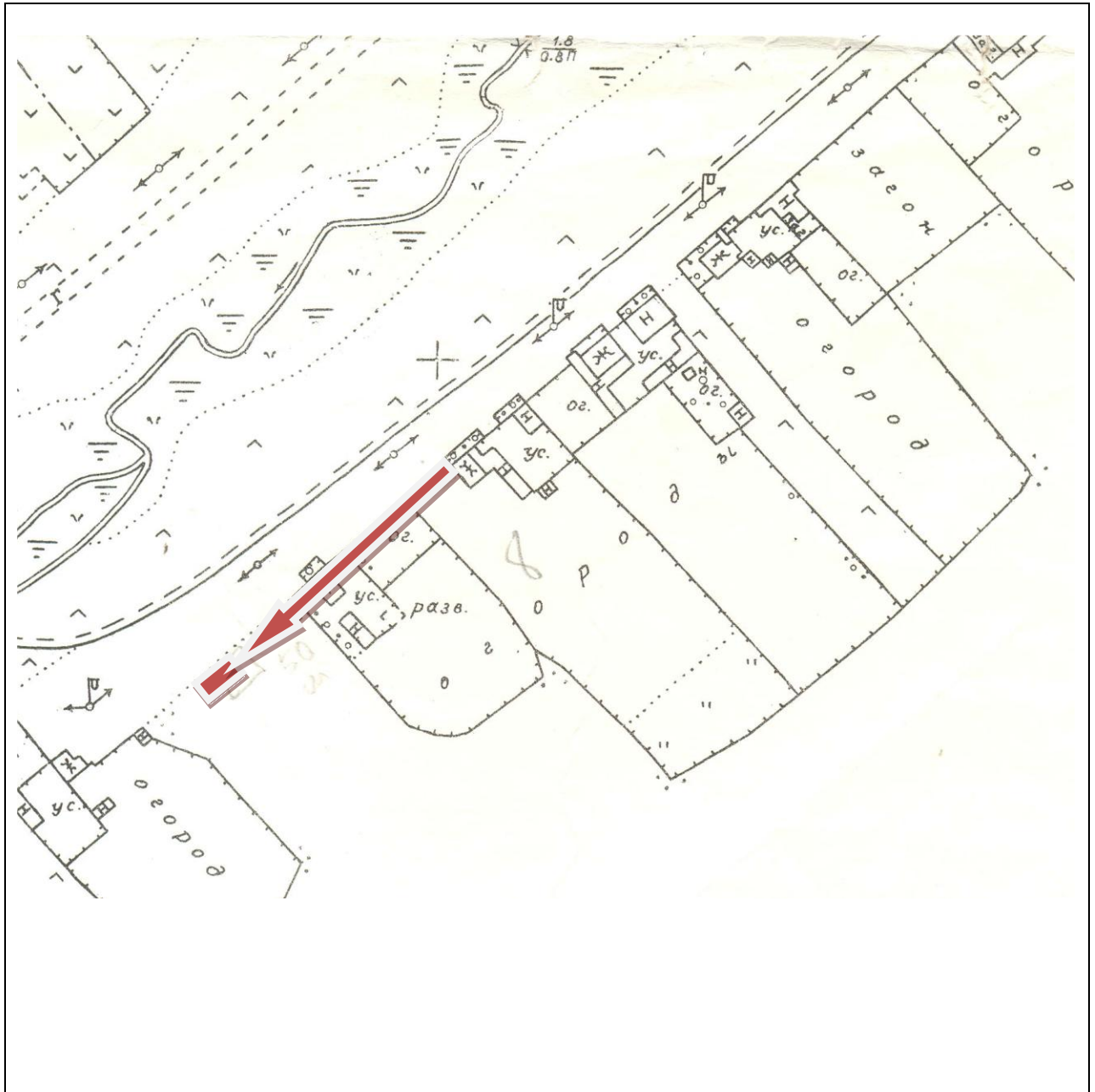
 - 58 м. расстояние от дома.

Схема размещения мест (площадок) накопления твердых коммунальных отходов  
по адресу:

Красноярский край, Тухтетский район, д. Куликовка, 8



Масштаб 1:2000



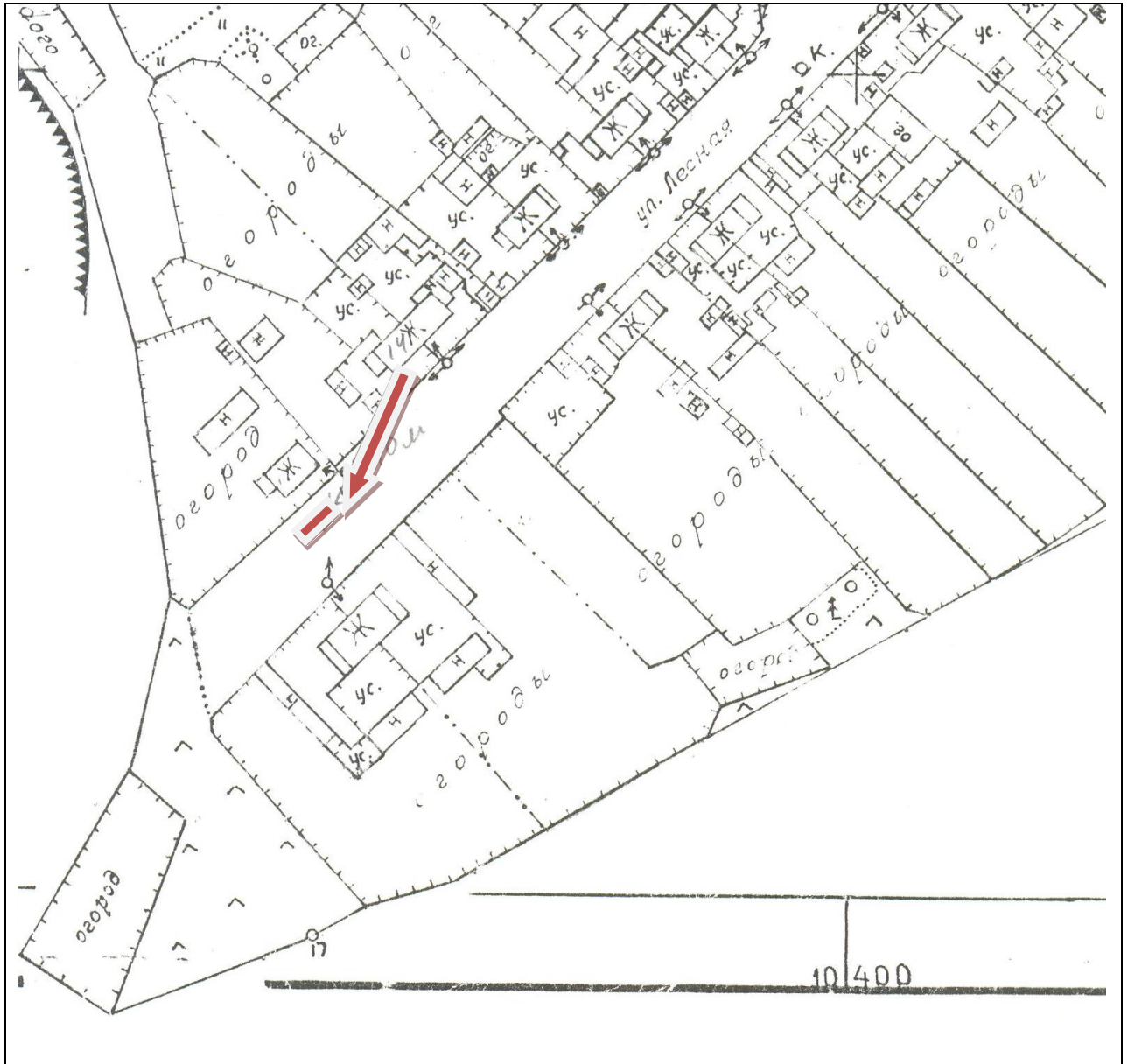
- размещение контейнерной площадки;



- 98 м. расстояние от дома.

Схема размещения мест (площадок) накопления твердых коммунальных отходов  
по адресу:

**Красноярский край, Тухтетский район, п. Верх - Четск, ул. Лесная, 14**



Масштаб 1:2000



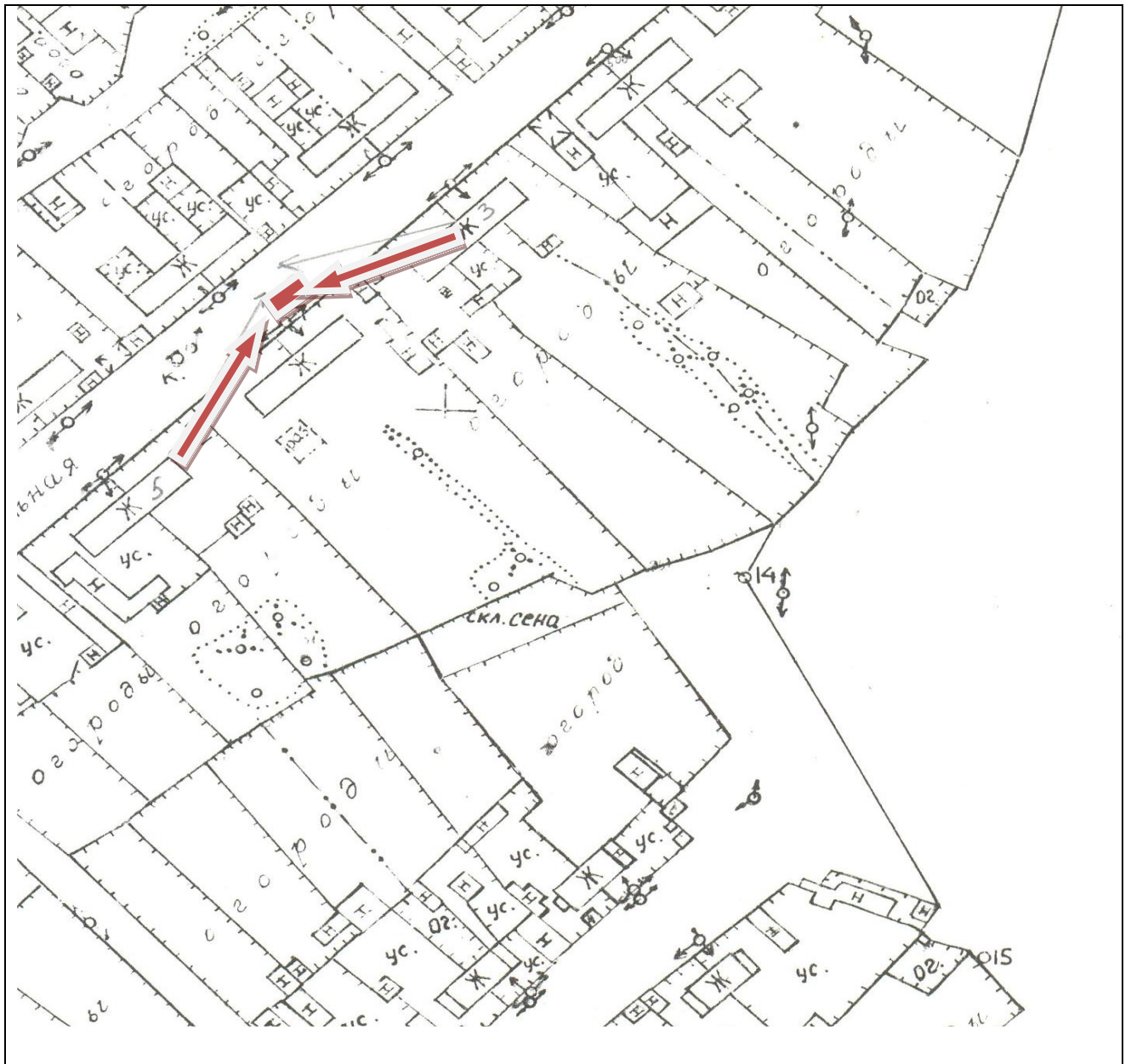
- размещение контейнерной площадки;



- 50 м. расстояние от дома.

Схема размещения мест (площадок) накопления твердых коммунальных отходов  
по адресу:

**Красноярский край, Тухтетский район, п. Верх - Четск, ул. Школьная, между  
домами 3 и 5**



Масштаб 1:2000



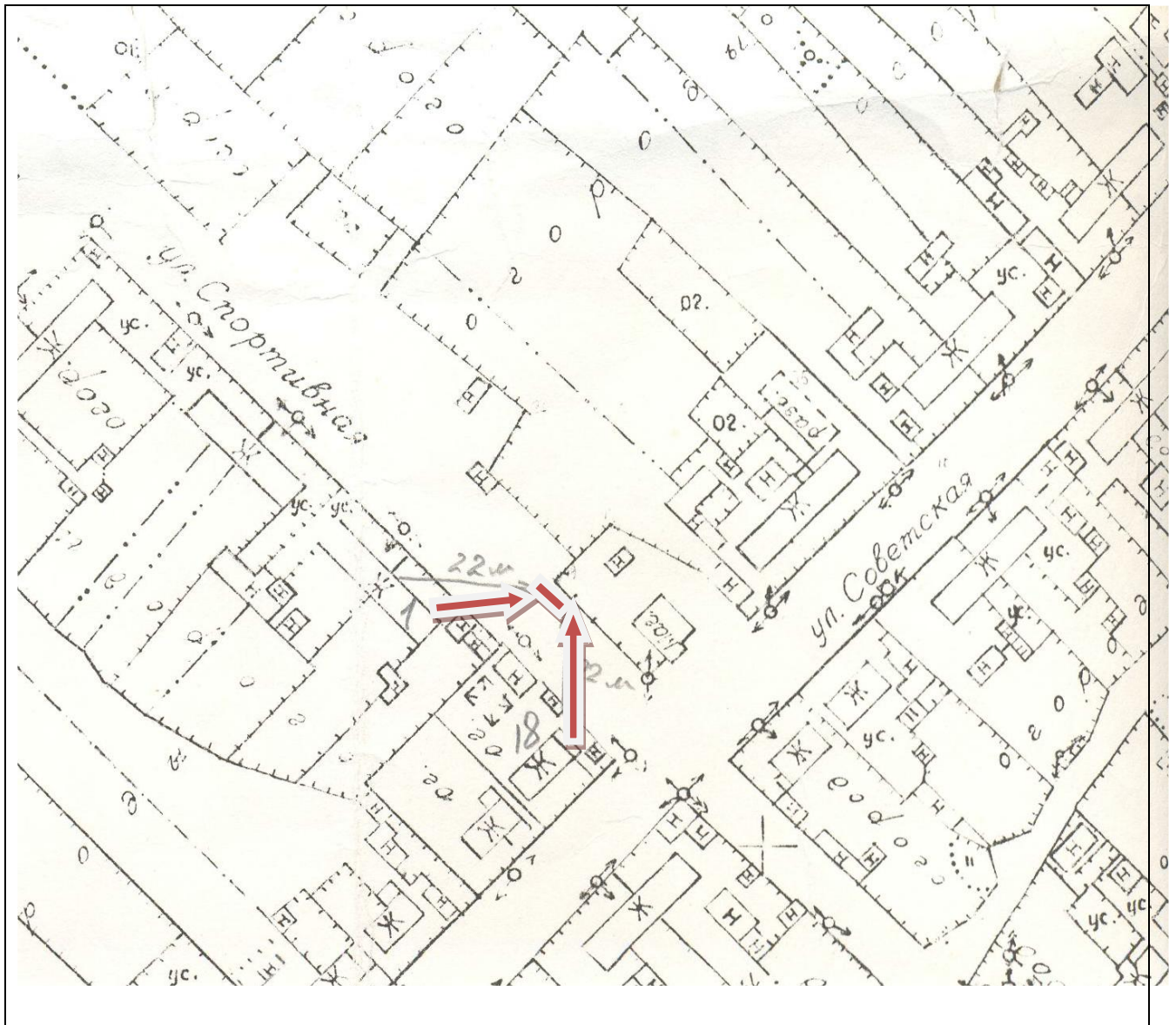
- размещение контейнерной площадки;



- 50 м. расстояние от дома 3;  
50 м. расстояние от дома 5.

Схема размещения мест (площадок) накопления твердых коммунальных отходов  
по адресу:

**Красноярский край, Тюхтетский район, п. Верх - Четск, между домами ул. Совет-  
ская, 18 и ул. Спортивная, 1**



Масштаб 1:2000



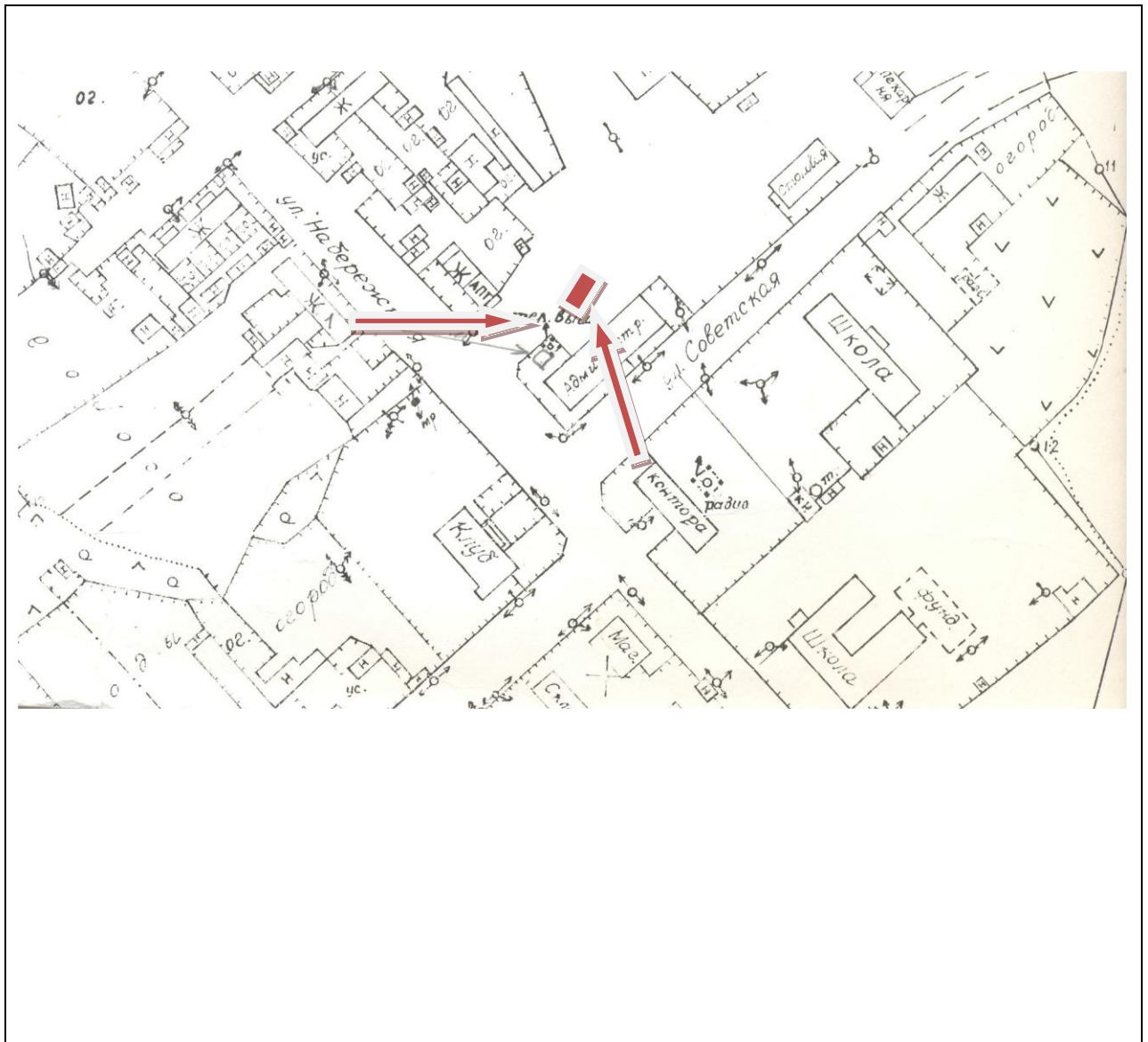
- размещение контейнерной площадки;



- 41 м. расстояния от дома № 18;  
25 м. расстояние от дома № 1.

Схема размещения мест (площадок) накопления твердых коммунальных отходов по адресу:

**Красноярский край, Тухтетский район, п. Верх - Четск, между домами ул. Советская, 6 и ул. Набережная, 1**



Масштаб 1:2000



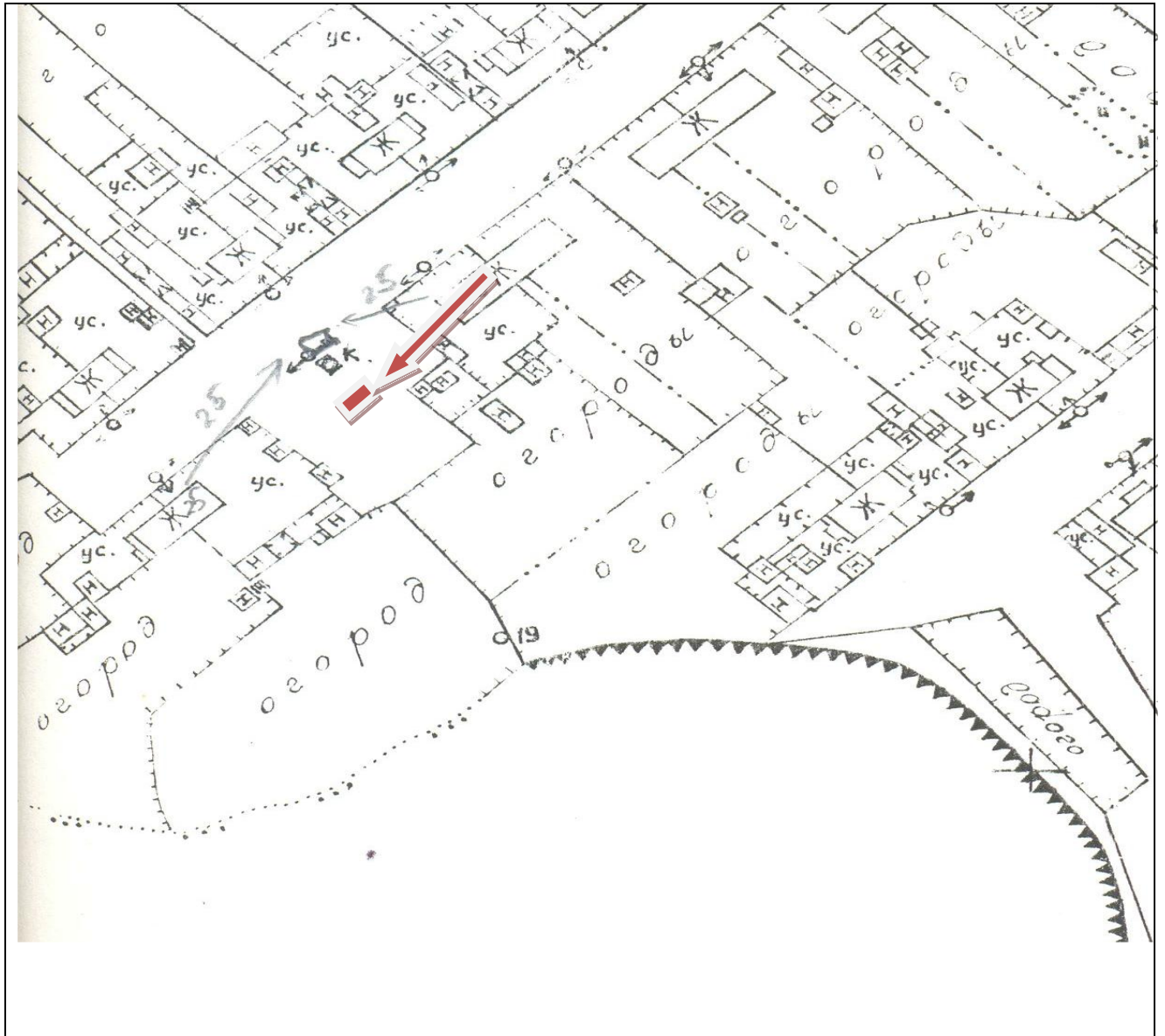
- размещение контейнерной площадки;



- 50 м. расстояние от здания № 6;  
50 м. расстояние от дома № 1.

Схема размещения мест (площадок) накопления твердых коммунальных отходов  
по адресу:

Красноярский край, Тухтетский район, п. Верх - Четск, ул. Советская, 23



Масштаб 1:2000



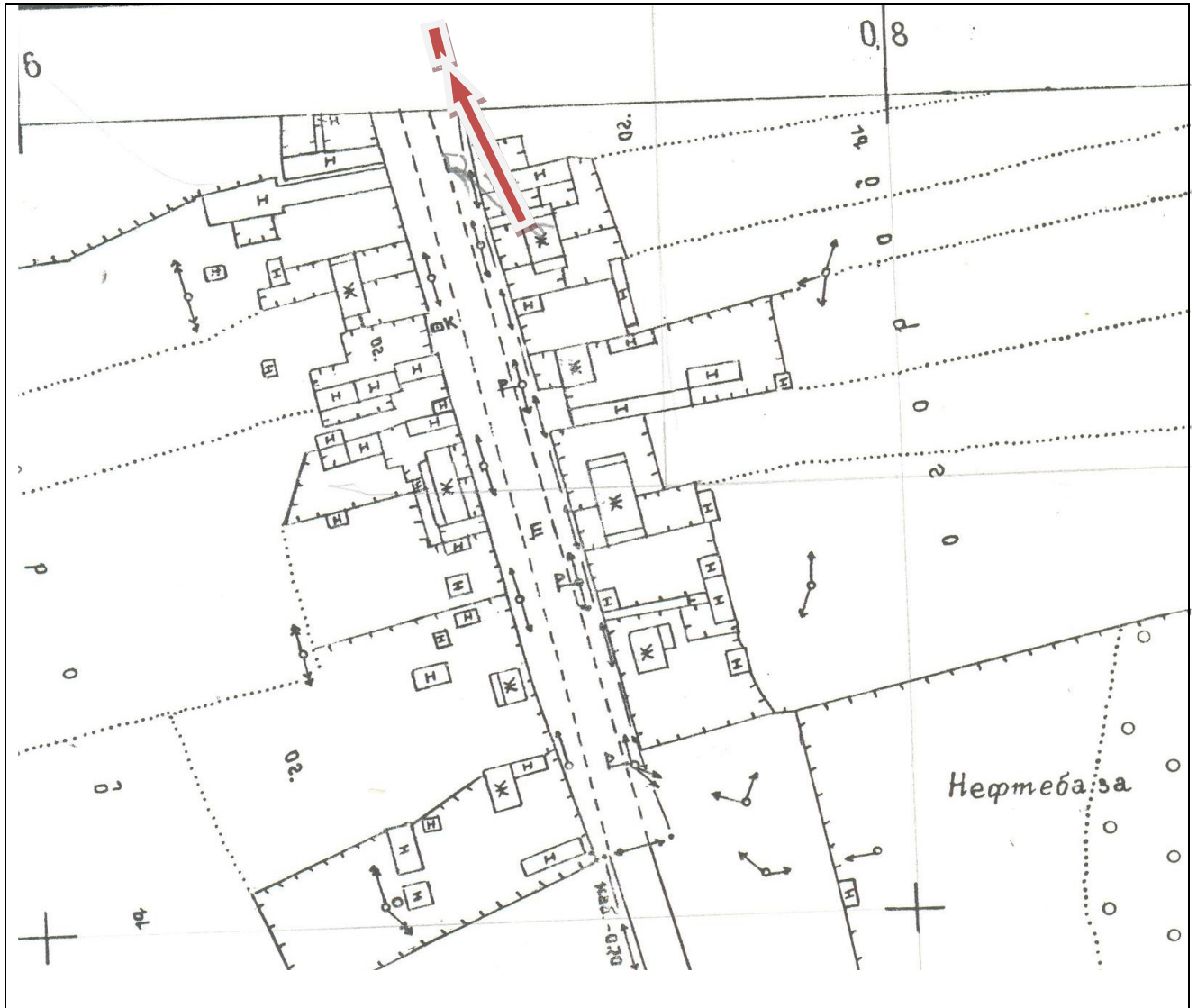
- размещение контейнерной площадки;



- 50 м. расстояние от дома.

Схема размещения мест (площадок) накопления твердых коммунальных отходов  
по адресу:

Красноярский край, Тухтетский район, п. Славной, ул. Тракторная, 6



Масштаб 1:2000

 - размещение контейнерной площадки;


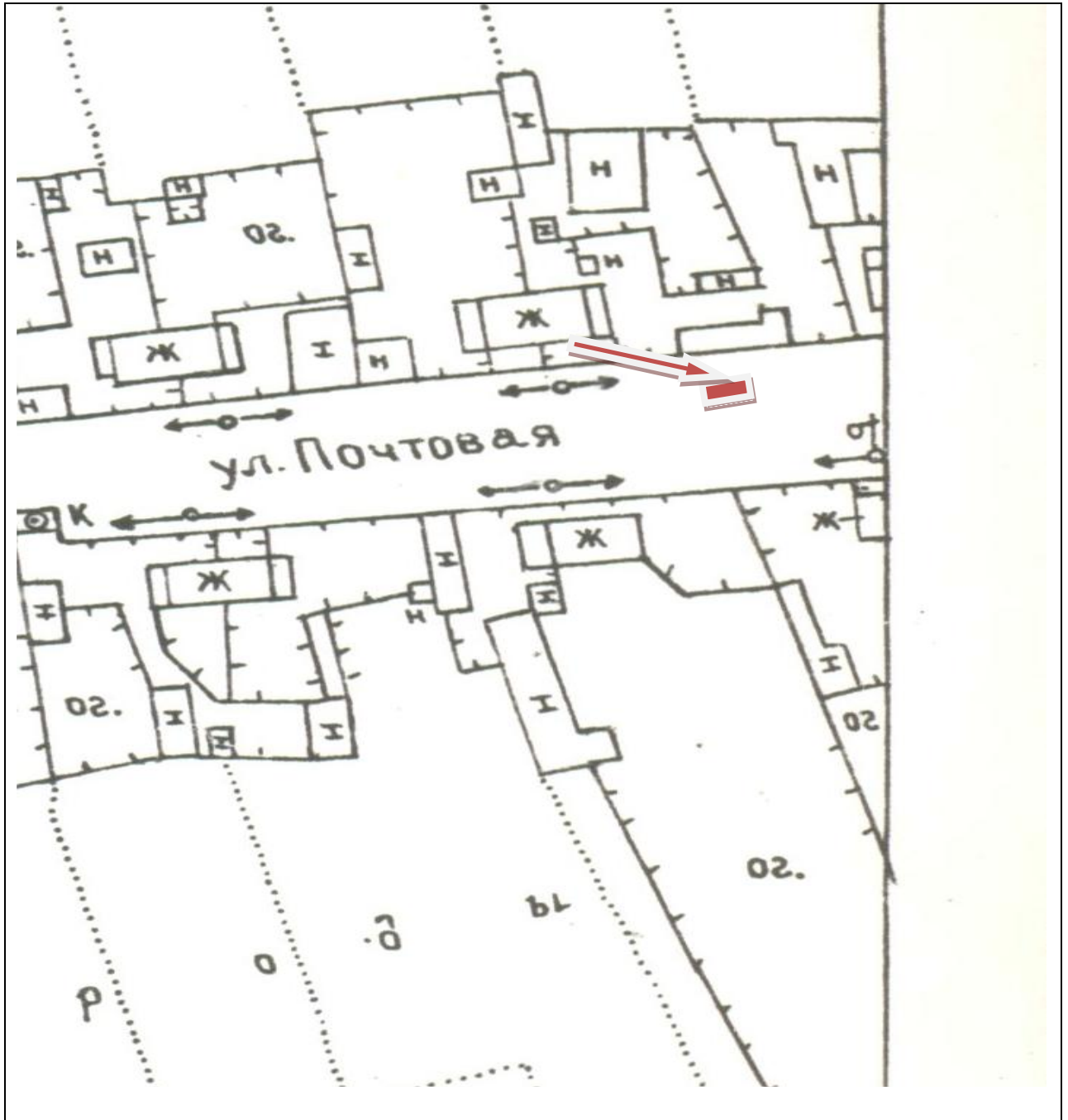
 - 58 м. расстояние от дома.




Схема размещения мест (площадок) накопления твердых коммунальных отходов  
по адресу:

Красноярский край, Тухтетский район, п. Славной, ул. Почтовая, 9



Масштаб 1:2000

 - размещение контейнерной площадки;


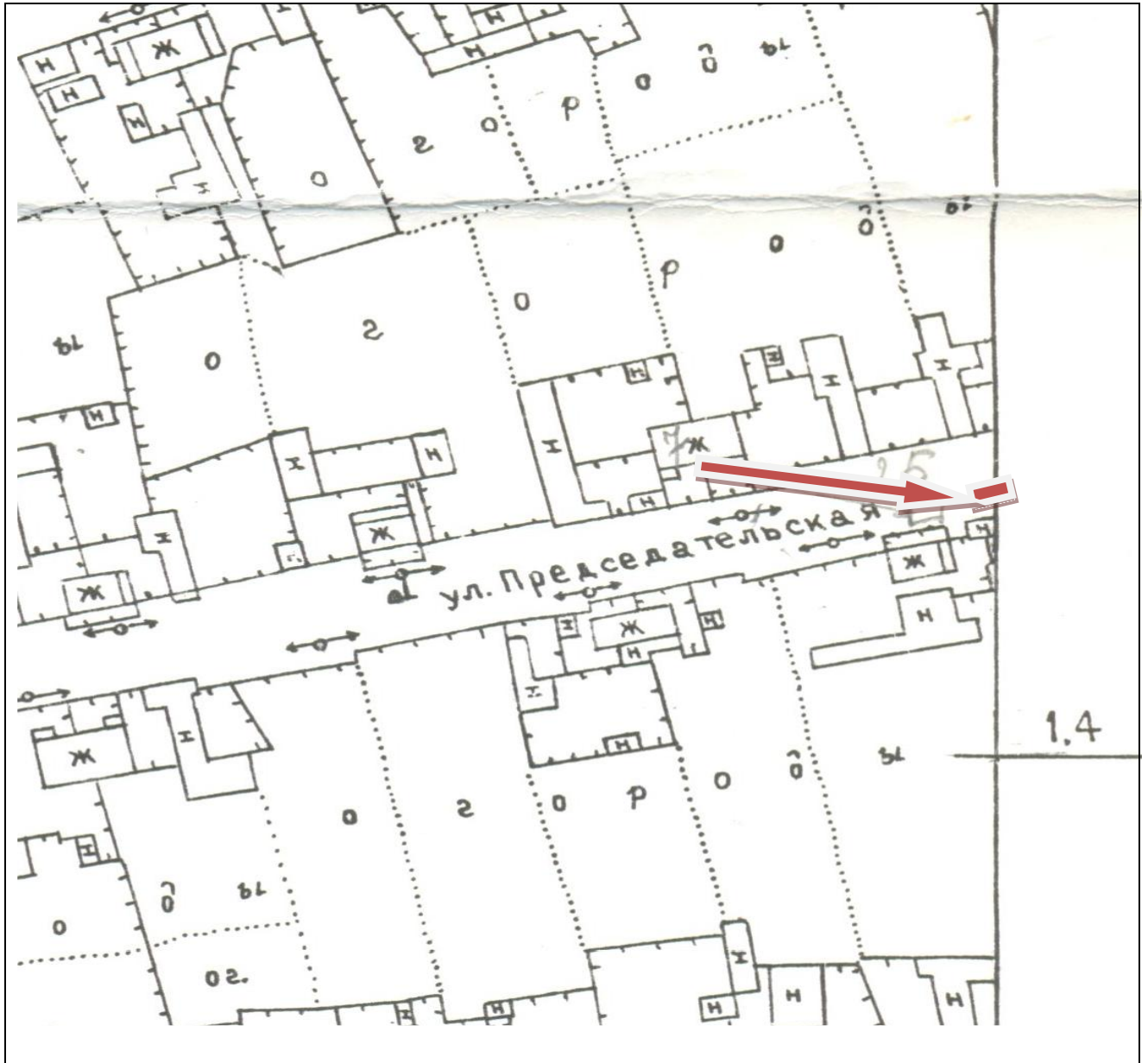

 - 50 м. расстояние от дома.

Схема размещения мест (площадок) накопления твердых коммунальных отходов  
по адресу:

Красноярский край, Тухтетский район, п. Славной, ул. Председательская, 7



Масштаб 1:2000

 - размещение контейнерной площадки;


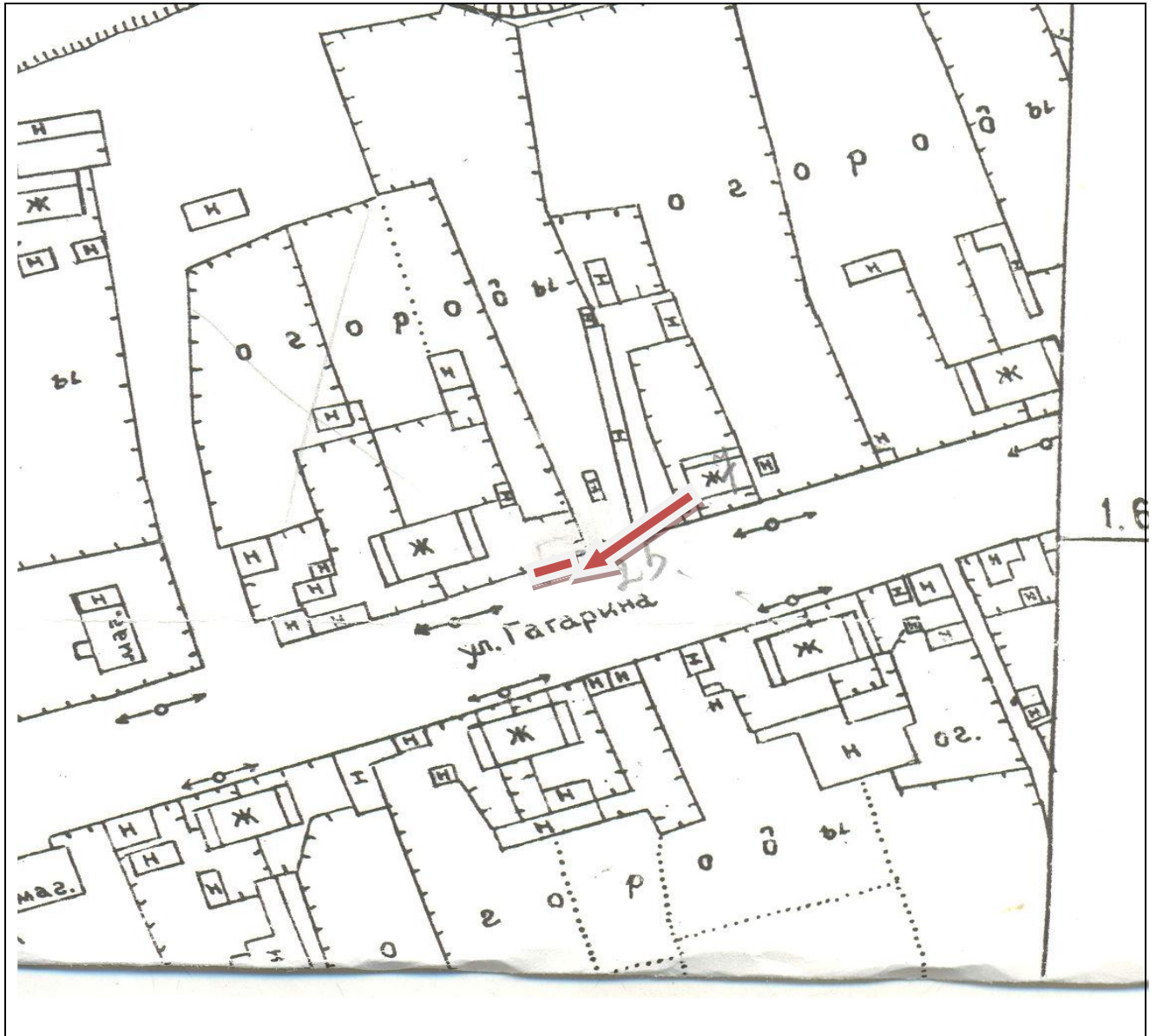

 - 80 м. расстояние от дома.

Схема размещения мест (площадок) накопления твердых коммунальных отходов  
по адресу:

Красноярский край, Тухтетский район, п. Сплавной, ул. Гагарина, 7



Масштаб 1:2000

 - размещение контейнерной площадки;


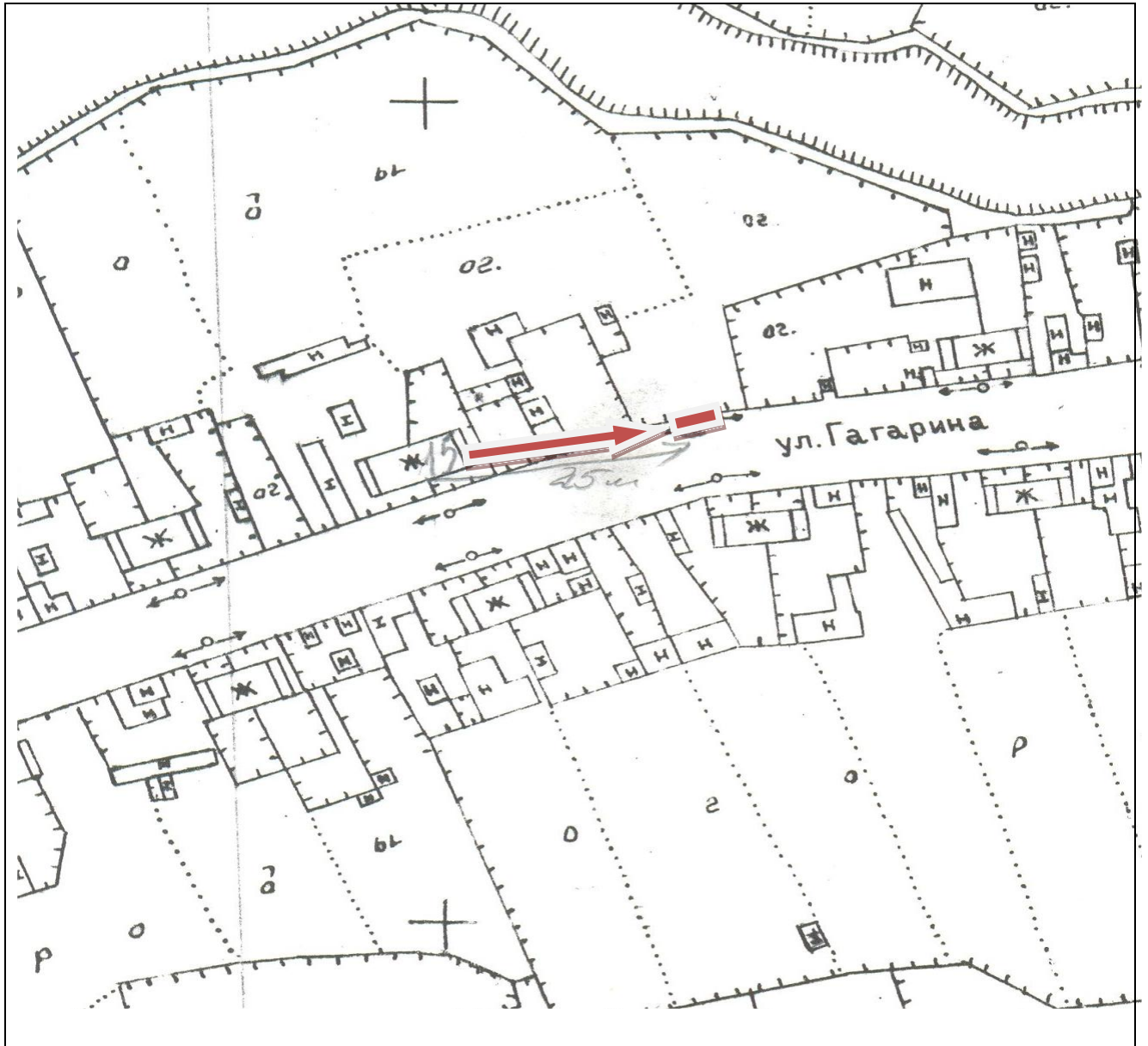

 - 40 м. расстояние от дома.

Схема размещения мест (площадок) накопления твердых коммунальных отходов  
по адресу:  
**Красноярский край, Тухтетский район, п. Славной, ул. Гагарина, 15**



Масштаб 1:2000

 - размещение контейнерной площадки;


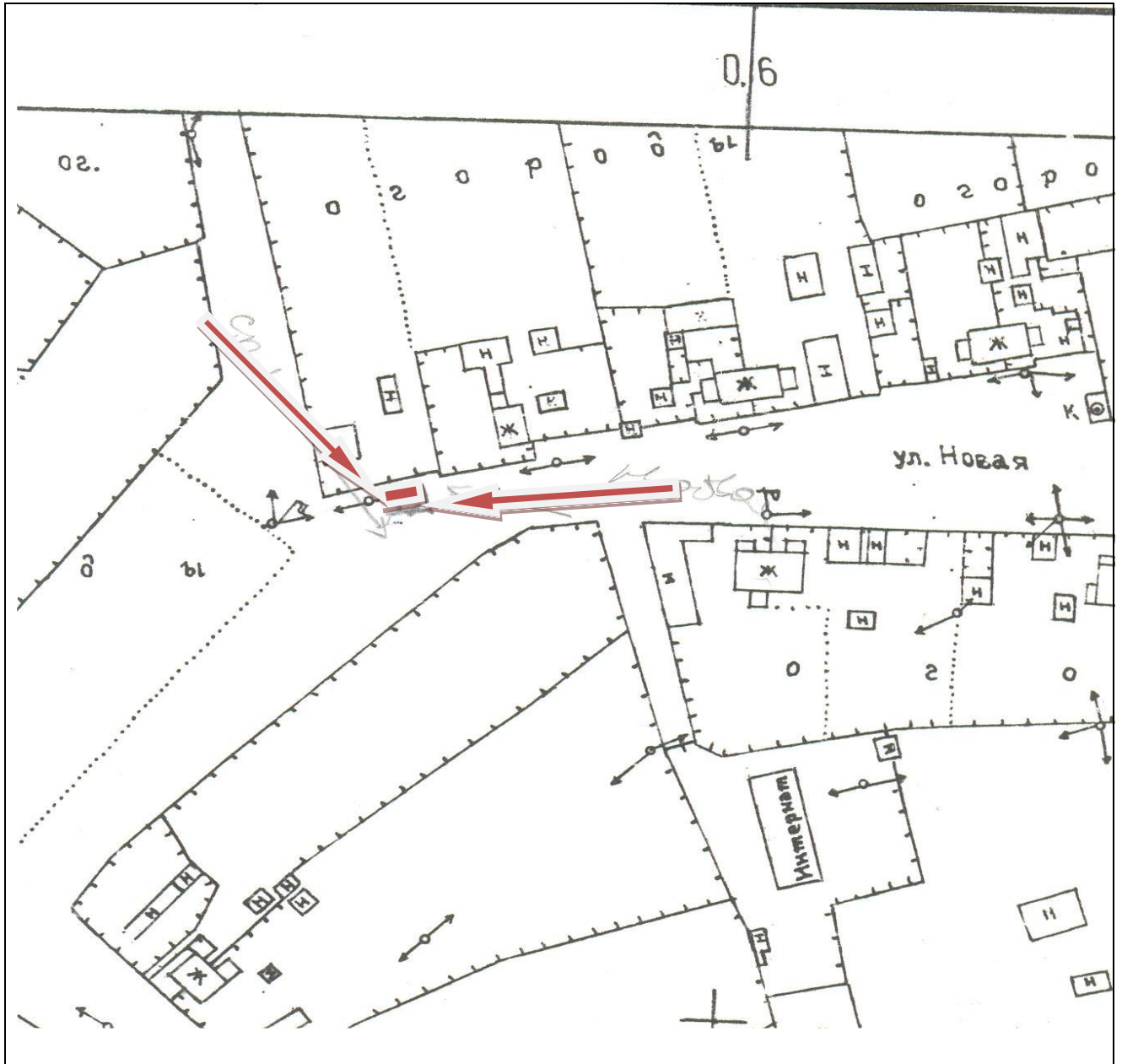

 - 60 м. расстояние от дома.

Схема размещения мест (площадок) накопления твердых коммунальных отходов  
по адресу:

Красноярский край, Тухтетский район, п. Славной, между ул. Новая и Славная



Масштаб 1:2000

 - размещение контейнерной площадки;


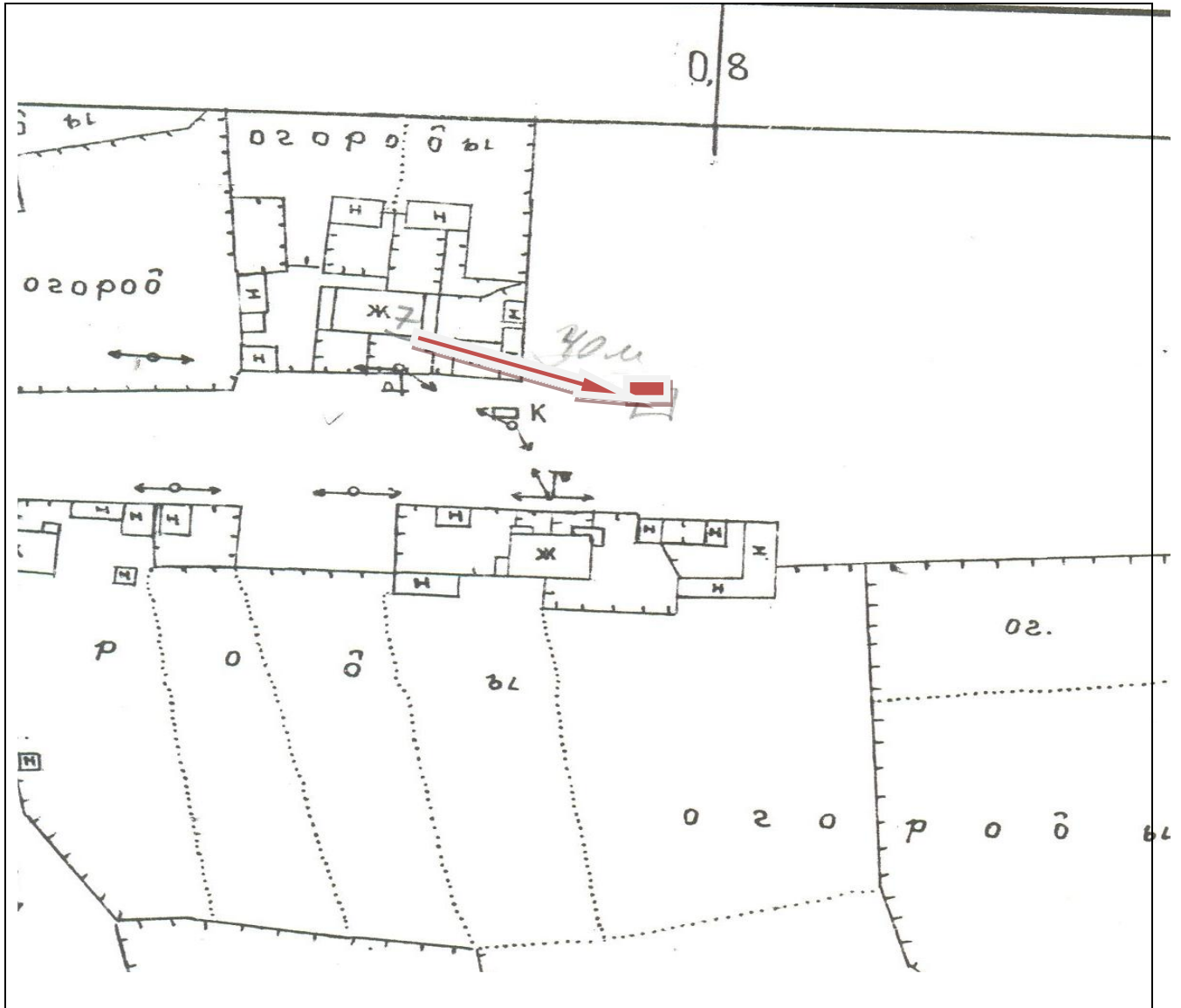

 - 80 м. расстояние от домов.

Схема размещения мест (площадок) накопления твердых коммунальных отходов  
по адресу:

Красноярский край, Тухтетский район, п. Сплавной, ул. Новая, 7



Масштаб 1:2000

 - размещение контейнерной площадки;


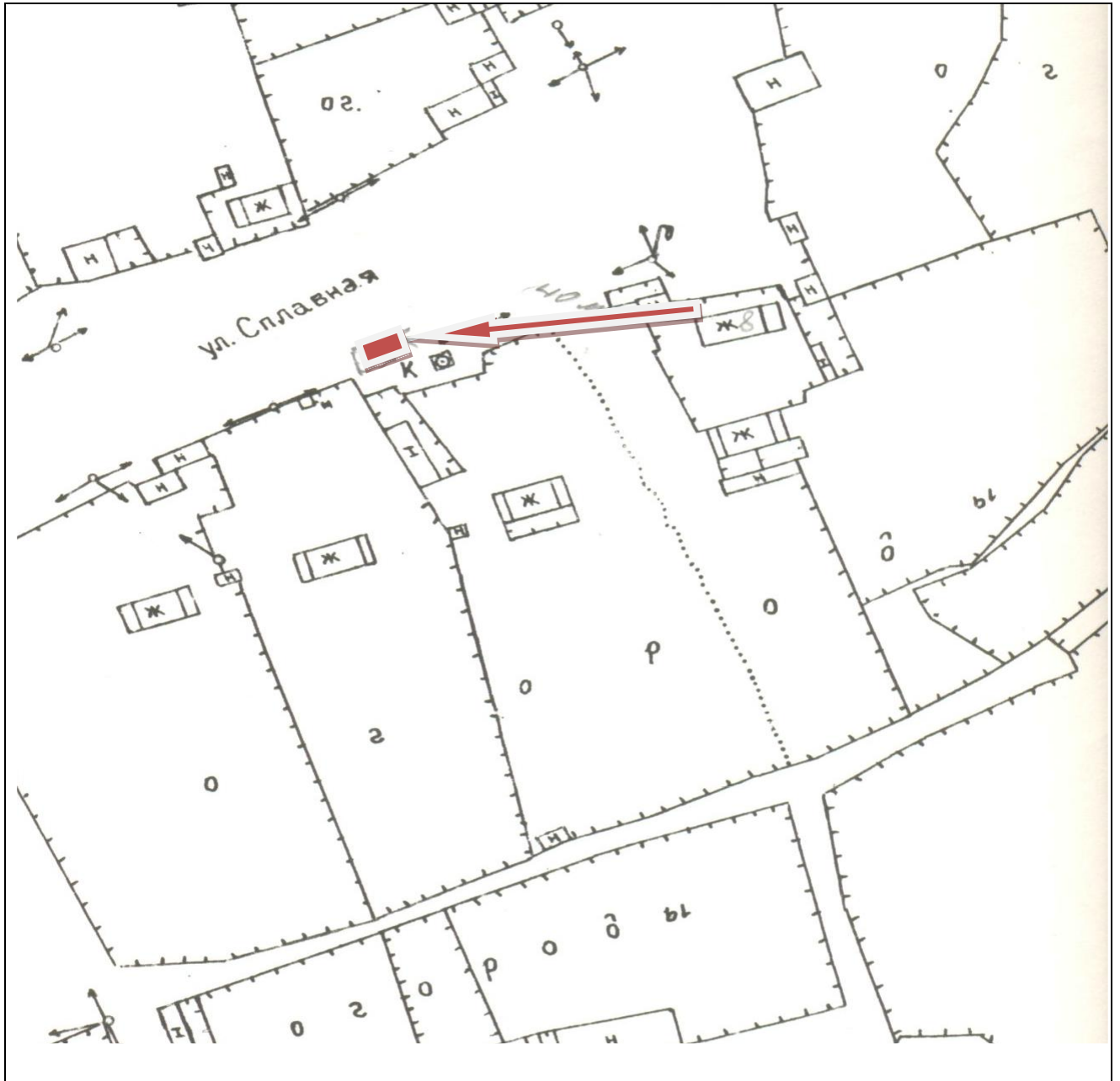
 - 70 м. расстояние от дома.

Схема размещения мест (площадок) накопления твердых коммунальных отходов  
по адресу:

Красноярский край, Тухтетский район, п. Славной, ул. Славная, 8



Масштаб 1:2000



- размещение контейнерной площадки;



- 90 м. расстояние от дома.

Приложение № 2 к постановлению  
 администрации Тюхтетского муниципального округа  
 от 20.03.2025 № 45-п

**Реестр размещения мест (площадок)  
 накопления твердых коммунальных отходов и размещения контейнерного оборудования  
 на территории Тюхтетского муниципального округа**

№ п/п	Место расположения контейнерной площадки				Контейнеры для несортированных отходов			Данные о технических характеристиках мест (площадок) накопления твердых коммунальных отходов		Данные о собственнике мест (площадок) накопления ТКО	Данные об источниках образования твердых коммунальных отходов
	Населенный пункт	Улица	Дом	Расстояние от домов и зданий, м	Кол-во площадок, шт.	Кол-во контейнеров	Емкость (отдельного контейнера)	Используемое покрытие	Площадь, кв.м		
1.	с. Тюхтет	Советская	2А строение 5	50	1	3	0,75	Открытая площадка с бетонным покрытием и ограждением	8,1	неразграниченная государственная собственность	организация
2.	с. Тюхтет	Советская	7 Б	20	1	3	0,75	Открытая площадка с бетонным покрытием и ограждением	8,1	неразграниченная государственная собственность	организация
3.	с. Тюхтет	Советская	9	20	1	3	0,75	Открытая площадка с бетонным покрытием и ограждением	8,1	неразграниченная государственная собственность	организация
4.	с. Тюхтет	Советская	12	20	1	3	0,75	Открытая площадка с бетонным покрытием и ограждением	8,1	неразграниченная государственная собственность	организация
5.	с. Тюхтет	Советская	13	5	1	2	0,75	Открытая площадка с бетонным покрытием и ограждением	6,15	неразграниченная государственная собственность	организация
6.	с. Тюхтет	Советская, Советская	15 17	12,7 12,5	1	3	0,75	Открытая площадка с бетонным покрытием и ограждением	8,1	неразграниченная государственная собственность	население
7.	с. Тюхтет	Советская, Советская	20 22	12,8 8	1	3	0,75	Открытая площадка с бетонным покрытием и ограждением	8,1	неразграниченная государственная собственность	население
8.	с. Тюхтет	Советская	63	20	1	3	0,75	Открытая площадка с бетонным покрытием и ограждением	8,1	неразграниченная государственная собственность	население
9.	с. Тюхтет	Кирова	44А	1	1	3	0,75	Открытая площадка с бетонным покрытием и ограждением	8,1	неразграниченная государственная собственность	организация
10.	с. Тюхтет	Комбайнеров	1	3,5	1	3	0,75	Открытая площадка с бетонным покрытием и ограждением	8,1	неразграниченная государственная собственность	население



11.	с. Тюхтет	Кирова	51 А	40	1	3	0,75	Открытая площадка с бетонным покрытием и ограждением	8,1	неразграниченная государственная собственность	организация
12.	с. Тюхтет	Гагарина	48	20	1	3	0,75	Открытая площадка с бетонным покрытием и ограждением	8,1	неразграниченная государственная собственность	население
13.	с. Тюхтет	Давыдова	5	20	1	3	0,75	Открытая площадка с бетонным покрытием и ограждением	8,1	неразграниченная государственная собственность	организация
14.	с. Тюхтет	Кирова	55	20	1	3	0,75	Открытая площадка с бетонным покрытием и ограждением	8,1	неразграниченная государственная собственность	организация
15.	с. Тюхтет	Кирова	69	20	1	3	0,75	Открытая площадка с бетонным покрытием и ограждением	8,1	неразграниченная государственная собственность	организация
16.	с. Тюхтет	Кирова	75	30	1	2	0,75	Открытая площадка с бетонным покрытием и ограждением	6,15	неразграниченная государственная собственность	организация
17.	с. Тюхтет	Юбилейная	1	40	1	3	0,75	Открытая площадка с бетонным покрытием и ограждением	8,1	неразграниченная государственная собственность	население
18.	с. Тюхтет	Юбилейная	1 Б	20	1	2	0,75	Открытая площадка с бетонным покрытием и ограждением	6,15	неразграниченная государственная собственность	организация
19.	с. Тюхтет	Юбилейная Юбилейная Юбилейная Юбилейная Юбилейная	1А 2 2А 2Б 4	16,8 21,3	2	6	0,75	Открытая площадка с бетонным покрытием и ограждением	16,2	неразграниченная государственная собственность	население
20.	с. Тюхтет	Юбилейная	1 В	20	1	3	0,75	Открытая площадка с бетонным покрытием и ограждением	8,1	неразграниченная государственная собственность	население
21.	с. Тюхтет	150 -250 м. по направлению на запад (старое кладбище)			4	12	0,75	Открытая площадка с бетонным покрытием и ограждением	40,2	неразграниченная государственная собственность	население
22.	с. Тюхтет	500 м по направлению на запад (новое кладбище)			3	9	0,75	Открытая площадка с бетонным покрытием и ограждением	32,1	неразграниченная государственная собственность	население
23.	д. Покровка	Полевая	Между домами 18 и 22	50,60	1	3	0,75	Открытая площадка с бетонным покрытием и ограждением	8,1	неразграниченная государственная собственность	население
24.	д. Покровка	Полевая	36	35	1	3	0,75	Открытая площадка с бетонным покрытием и ограждением	8,1	неразграниченная государственная собственность	население
25.	д. Покровка	Заречная	19	50	1	3	0,75	Открытая площадка с бетонным покрытием и ограждением	8,1	неразграниченная государственная собственность	население
26.	с. Оскарровка	Колхозная	6	20	1	3	0,75	Открытая площадка с бетонным покрытием и	8,1	неразграниченная государственная	население

								ограждением		собственность	
27.	с. Оскаровка	Колхозная	27	40	1	3	0,75	Открытая площадка с бетонным покрытием и ограждением	8,1	неразграниченная государственная собственность	население
28.	с. Оскаровка	Советская	6	50	1	3	0,75	Открытая площадка с бетонным покрытием и ограждением	8,1	неразграниченная государственная собственность	население
29.	д. Романовка	Рабочая	32	100	1	3	0,75	Открытая площадка с бетонным покрытием и ограждением	8,1	неразграниченная государственная собственность	население
30.	д. Пузаново	Центральная	1	100	1	3	0,75	Открытая площадка с бетонным покрытием и ограждением	8,1	неразграниченная государственная собственность	население
31.	д. Пузаново	Центральная	38	80	1	3	0,75	Открытая площадка с бетонным покрытием и ограждением	8,1	неразграниченная государственная собственность	население
32.	с. Лазарево	Им. А. Шахова	34	20	1	3	0,75	Открытая площадка с бетонным покрытием и ограждением	8,1	неразграниченная государственная собственность	население
33.	с. Лазарево	Им. Л. Тихонова	3А	20	1	3	0,75	Открытая площадка с бетонным покрытием и ограждением	8,1	неразграниченная государственная собственность	население
34.	с. Лазарево	Им. Л. Тихонова	11	40	1	3	0,75	Открытая площадка с бетонным покрытием и ограждением	8,1	неразграниченная государственная собственность	население
35.	с. Лазарево	Заречная	22	30	1	3	0,75	Открытая площадка с бетонным покрытием и ограждением	8,1	неразграниченная государственная собственность	население
36.	с. Лазарево	Советская	Между домами 22 и 24	100, 33	1	3	0,75	Открытая площадка с бетонным покрытием и ограждением	8,1	неразграниченная государственная собственность	население
37.	с. Зареченка	Прохорова	15	20	1	3	0,75	Открытая площадка с бетонным покрытием и ограждением	8,1	неразграниченная государственная собственность	население
38.	с. Зареченка	Прохорова	32	20	1	3	0,75	Открытая площадка с бетонным покрытием и ограждением	8,1	неразграниченная государственная собственность	население
39.	с. Зареченка	Революции	13	20	1	3	0,75	Открытая площадка с бетонным покрытием и ограждением	8,1	неразграниченная государственная собственность	население
40.	с. Зареченка	Революции	42	20	1	3	0,75	Открытая площадка с бетонным покрытием и ограждением	8,1	неразграниченная государственная собственность	население
41.	с. Зареченка	Революции	70	25	1	3	0,75	Открытая площадка с бетонным покрытием и ограждением	8,1	неразграниченная государственная собственность	население
42.	с. Зареченка	Набережная	16	20	1	3	0,75	Открытая площадка с бетонным покрытием и ограждением	8,1	неразграниченная государственная собственность	население

43.	с. Зареченка	Набережная	26	20	1	3	0,75	Открытая площадка с бетонным покрытием и ограждением	8,1	неограниченная государственная собственность	население
44.	д. Хохловка	---	15	20	1	3	0,75	Открытая площадка с бетонным покрытием и ограждением	8,1	неограниченная государственная собственность	население
45.	д. Хохловка	---	29	40	1	3	0,75	Открытая площадка с бетонным покрытием и ограждением	8,1	неограниченная государственная собственность	население
46.	д. Безручейка	---	23	80	1	3	0,75	Открытая площадка с бетонным покрытием и ограждением	8,1	неограниченная государственная собственность	население
47.	д. Чистый Ручей	Свободы	17	40	1	3	0,75	Открытая площадка с бетонным покрытием и ограждением	8,1	неограниченная государственная собственность	население
48.	д. Белогорка	---	12	80	1	3	0,75	Открытая площадка с бетонным покрытием и ограждением	8,1	неограниченная государственная собственность	население
49.	д. Двинка	Советская	25	20	1	3	0,75	Открытая площадка с бетонным покрытием и ограждением	8,1	неограниченная государственная собственность	население
50.	д. Двинка	Кирова	4	80	1	3	0,75	Открытая площадка с бетонным покрытием и ограждением	8,1	неограниченная государственная собственность	население
51.	д. Двинка	Кирова	16	20	1	3	0,75	Открытая площадка с бетонным покрытием и ограждением	8,1	неограниченная государственная собственность	население
52.	с. Леонтьевка	Леонтьевская	18	22	1	3	0,75	Открытая площадка с бетонным покрытием и ограждением	8,1	неограниченная государственная собственность	население
53.	с. Леонтьевка	Леонтьевская	39	50	1	3	0,75	Открытая площадка с бетонным покрытием и ограждением	8,1	неограниченная государственная собственность	население
54.	с. Леонтьевка	Даниловская	1	35	1	3	0,75	Открытая площадка с бетонным покрытием и ограждением	8,1	неограниченная государственная собственность	население
55.	с. Леонтьевка	Даниловская	21	40	1	3	0,75	Открытая площадка с бетонным покрытием и ограждением	8,1	неограниченная государственная собственность	население
56.	с. Леонтьевка	Первомайская	18	100	1	3	0,75	Открытая площадка с бетонным покрытием и ограждением	8,1	неограниченная государственная собственность	население
57.	д. Соловьевка	Боброва	38	30	1	3	0,75	Открытая площадка с бетонным покрытием и ограждением	8,1	неограниченная государственная собственность	население
58.	д. Соловьевка	Набережная	8	80	1	3	0,75	Открытая площадка с бетонным покрытием и ограждением	8,1	неограниченная государственная собственность	население

59.	д. Соловьевка	Боброва	11	100	1	3	0,75	Открытая площадка с бетонным покрытием и ограждением	8,1	неразграниченная государственная собственность	население
60.	с. Поваренкино	Сибирская	46	70	1	3	0,75	Открытая площадка с бетонным покрытием и ограждением	8,1	неразграниченная государственная собственность	население
61.	с. Поваренкино	Юности	18	40	1	3	0,75	Открытая площадка с бетонным покрытием и ограждением	8,1	неразграниченная государственная собственность	население
62.	с. Поваренкино	Таёжная	3	40	1	3	0,75	Открытая площадка с бетонным покрытием и ограждением	8,1	неразграниченная государственная собственность	население
63.	д. Черкасск	Лесная	2	100	1	3	0,75	Открытая площадка с бетонным покрытием и ограждением	8,1	неразграниченная государственная собственность	население
64.	с. Красинка	Юбилейная	18	30	1	3	0,75	Открытая площадка с бетонным покрытием и ограждением	8,1	неразграниченная государственная собственность	население
65.	с. Красинка	Центральная	21	20	1	3	0,75	Открытая площадка с бетонным покрытием и ограждением	8,1	неразграниченная государственная собственность	население
66.	с. Красинка	1-ая Заречная	1	30	1	3	0,75	Открытая площадка с бетонным покрытием и ограждением	8,1	неразграниченная государственная собственность	население
67.	с. Чиндат	Центральная	12	40	1	3	0,75	Открытая площадка с бетонным покрытием и ограждением	8,1	неразграниченная государственная собственность	население
68.	с. Чиндат	Центральная	34	50	1	3	0,75	Открытая площадка с бетонным покрытием и ограждением	8,1	неразграниченная государственная собственность	население
69.	с. Чиндат	Центральная	59	40	1	3	0,75	Открытая площадка с бетонным покрытием и ограждением	8,1	неразграниченная государственная собственность	население
70.	д. Усть - Чульск	Тракторная	21	40	1	3	0,75	Открытая площадка с бетонным покрытием и ограждением	8,1	неразграниченная государственная собственность	население
71.	д. Пасечное	Набережная	15	40	1	3	0,75	Открытая площадка с бетонным покрытием и ограждением	8,1	неразграниченная государственная собственность	население
72.	д. Пасечное	Чулымская	13	30	1	3	0,75	Открытая площадка с бетонным покрытием и ограждением	8,1	неразграниченная государственная собственность	население
73.	с. Новомитрополька	Школьная	Между домами 30 и 34	100, 100	1	3	0,75	Открытая площадка с бетонным покрытием и ограждением	8,1	неразграниченная государственная собственность	население
74.	с. Новомитрополька	Советская	32	30	1	3	0,75	Открытая площадка с бетонным покрытием и ограждением	8,1	неразграниченная государственная собственность	население

75.	с. Васильевка	Еланьская	Между домами 49 и 53	50, 60	1	3	0,75	Открытая площадка с бетонным покрытием и ограждением	8,1	неразграниченная государственная собственность	население
76.	с. Васильевка	Еланьская	30	20	1	3	0,75	Открытая площадка с бетонным покрытием и ограждением	8,1	неразграниченная государственная собственность	население
77.	д. Ларневка	Верхняя	32	40	1	3	0,75	Открытая площадка с бетонным покрытием и ограждением	8,1	неразграниченная государственная собственность	население
78.	д. Ларневка	Нижняя	16	70	1	3	0,75	Открытая площадка с бетонным покрытием и ограждением	8,1	неразграниченная государственная собственность	население
79.	д. Никольск	Лесная	2	50	1	3	0,75	Открытая площадка с бетонным покрытием и ограждением	8,1	неразграниченная государственная собственность	население
80.	д. Никольск	Лесная	24	58	1	3	0,75	Открытая площадка с бетонным покрытием и ограждением	8,1	неразграниченная государственная собственность	население
81.	д. Куликовка	---	8	98	1	3	0,75	Открытая площадка с бетонным покрытием и ограждением	8,1	неразграниченная государственная собственность	население
82.	п. Верх-Четск	Лесная	14	50	1	3	0,75	Открытая площадка с бетонным покрытием и ограждением	8,1	неразграниченная государственная собственность	население
83.	п. Верх-Четск	Школьная	Между домами 3 и 5	50, 50	1	3	0,75	Открытая площадка с бетонным покрытием и ограждением	8,1	неразграниченная государственная собственность	население
84.	п. Верх-Четск	Советская, Спортивная	Между домами 18 и 1	41, 25	1	3	0,75	Открытая площадка с бетонным покрытием и ограждением	8,1	неразграниченная государственная собственность	население
85.	п. Верх-Четск	Советская, Набережная	Между зданием 6 и д. 1	50, 50	1	3	0,75	Открытая площадка с бетонным покрытием и ограждением	8,1	неразграниченная государственная собственность	население
86.	п. Верх-Четск	Советская	23	50	1	3	0,75	Открытая площадка с бетонным покрытием и ограждением	8,1	неразграниченная государственная собственность	население
87.	п. Сплавной	Тракторная	6	58	1	3	0,75	Открытая площадка с бетонным покрытием и ограждением	8,1	неразграниченная государственная собственность	население
88.	п. Сплавной	Почтовая	9	50	1	3	0,75	Открытая площадка с бетонным покрытием и ограждением	8,1	неразграниченная государственная собственность	население
89.	п. Сплавной	Председательская	7	80	1	3	0,75	Открытая площадка с бетонным покрытием и ограждением	8,1	неразграниченная государственная собственность	население
90.	п. Сплавной	Гагарина	7	40	1	3	0,75	Открытая площадка с бетонным покрытием и ограждением	8,1	неразграниченная государственная собственность	население

91.	п. Сплавной	Гагарина	15	60	1	3	0,75	Открытая площадка с бетонным покрытием и ограждением	8,1	неограниченная государственная собственность	население
92.	п. Сплавной	Между улиц Новая, Сплавная		80	1	3	0,75	Открытая площадка с бетонным покрытием и ограждением	8,1	неограниченная государственная собственность	население
93.	п. Сплавной	Новая	7	70	1	3	0,75	Открытая площадка с бетонным покрытием и ограждением	8,1	неограниченная государственная собственность	население
94.	п. Сплавной	Сплавная	8	90	1	3	0,75	Открытая площадка с бетонным покрытием и ограждением	8,1	неограниченная государственная собственность	население