



**КРАСНОЯРСКИЙ КРАЙ
АДМИНИСТРАЦИЯ
ТЮХТЕТСКОГО РАЙОНА
ПОСТАНОВЛЕНИЕ**

18.12.2019

с. Тюхтет

№ 390-п

Об определении Схемы размещения мест (площадок) накопления твердых коммунальных отходов и об утверждении Реестра размещения мест (площадок) накопления твердых коммунальных отходов и размещения контейнерного оборудования на территории Тюхтетского района

В соответствии с Федеральным законом от 06.10.2003 № 131-ФЗ «Об общих принципах организации местного самоуправления в Российской Федерации», Федерального закона от 24.06.1998 № 89-ФЗ «Об отходах производства и потребления», в целях упорядочения работы в сфере организации деятельности по сбору (в том числе разделному (сбору) и транспортированию твердых коммунальных отходов, руководствуясь статьями 33, 36 Устава Тюхтетского района, ПОСТАНОВЛЯЮ:

1. Определить Схемы размещения мест (площадок) накопления твердых коммунальных отходов (приложение №1).

2. Утвердить Реестр размещения мест (площадок) накопления твердых коммунальных отходов и размещения контейнерного оборудования (приложение № 2).

3. Разместить настоящее постановление на официальном сайте органов местного самоуправления Тюхтетского района в сети Интернет.

4. Контроль за выполнением настоящего постановления возложить на первого заместителя главы Тюхтетского района (В.А. Напрюшкин).

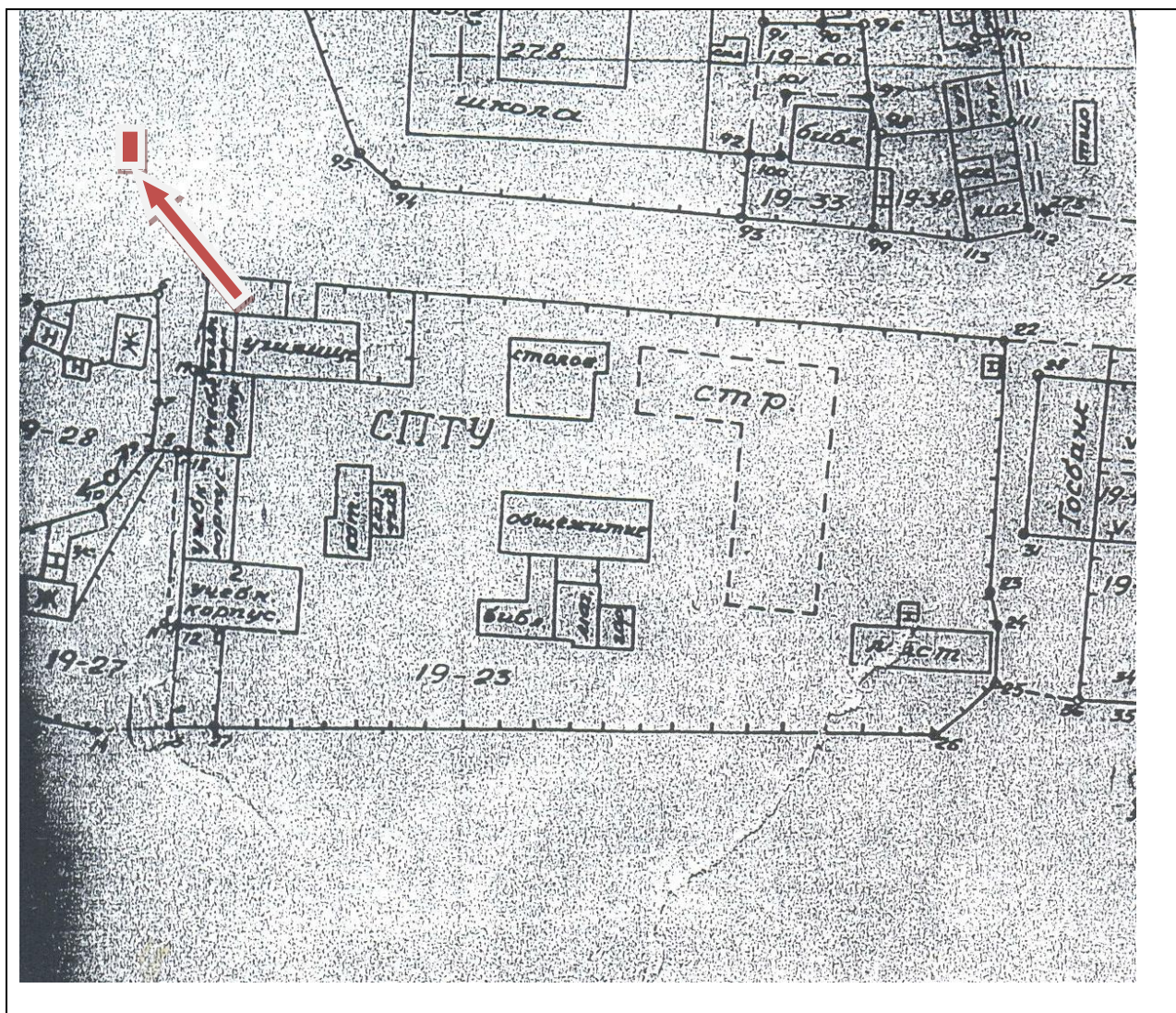
5. Постановление вступает в силу в день, следующий за днем его официального опубликования.

Глава района

Г.П. Дзалба

Схема размещения мест (площадок) накопления твердых коммунальных отходов
по адресу:

**Красноярский край, Тюхтетский район, Тюхтетский сельсовет,
с. Тюхтет, ул. Советская, 2А строение 5**



Масштаб 1:2000



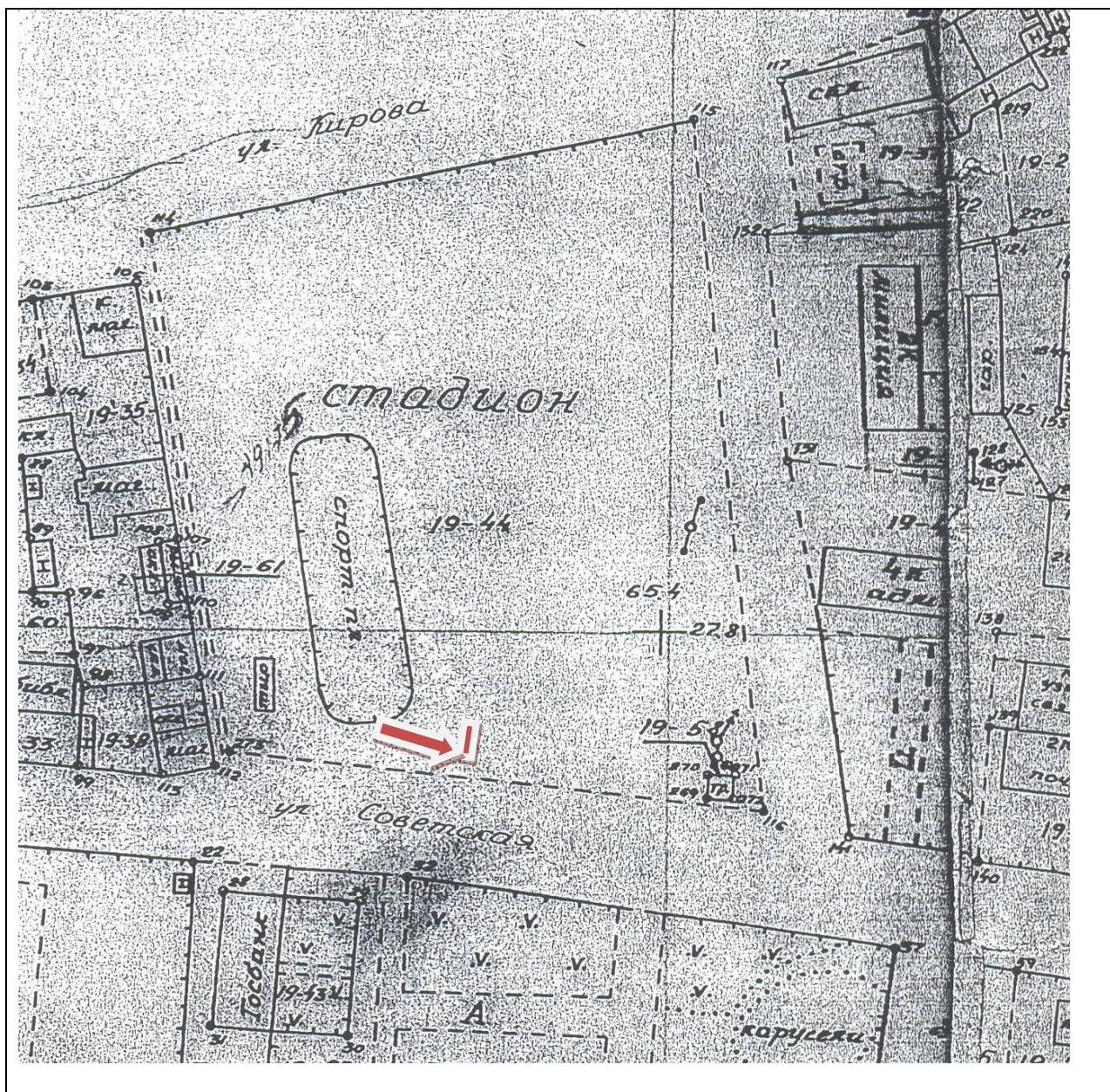
- размещение контейнерной площадки;



- 50 м. расстояние от здания.

Схема размещения мест (площадок) накопления твердых коммунальных отходов
по адресу:

**Красноярский край, Тухтетский район, Тухтетский сельсовет,
с. Тухтет, ул. Советская, 7 Б**



Масштаб 1:2000



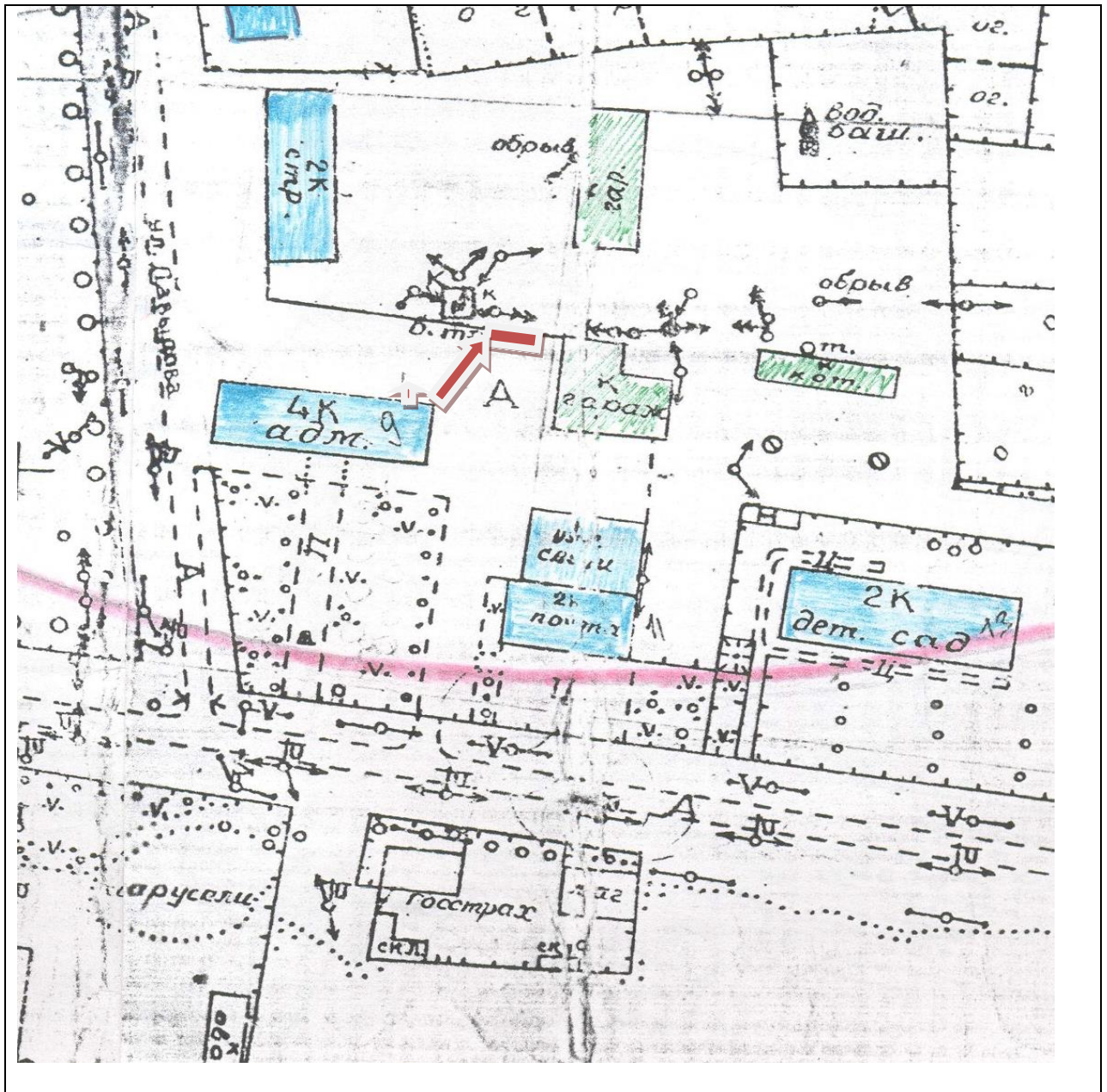
- размещение контейнерной площадки;




- 20 м. расстояние от спортивной площадки.

Схема размещения мест (площадок) накопления твердых коммунальных отходов
по адресу:

**Красноярский край, Тюхтетский район, Тюхтетский сельсовет,
с. Тюхтет, ул. Советская, 9**



Масштаб 1:2000

 - размещение контейнерной площадки;


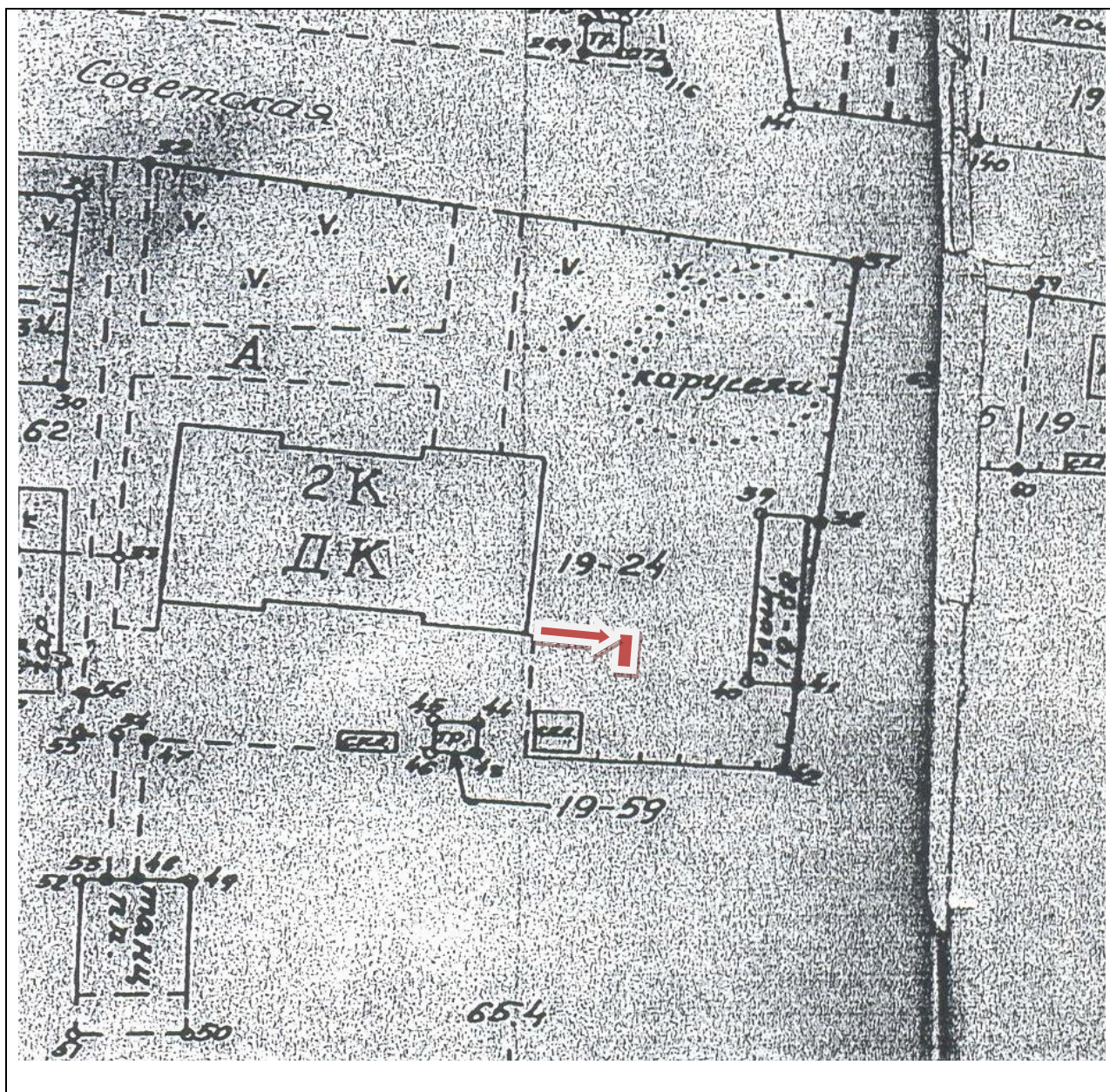
 - 20 м. расстояние от здания.

Схема размещения мест (площадок) накопления твердых коммунальных отходов
по адресу:

**Красноярский край, Тюхтетский район, Тюхтетский сельсовет,
с. Тюхтет, ул. Советская, 12**



Масштаб 1:2000

 - размещение контейнерной площадки


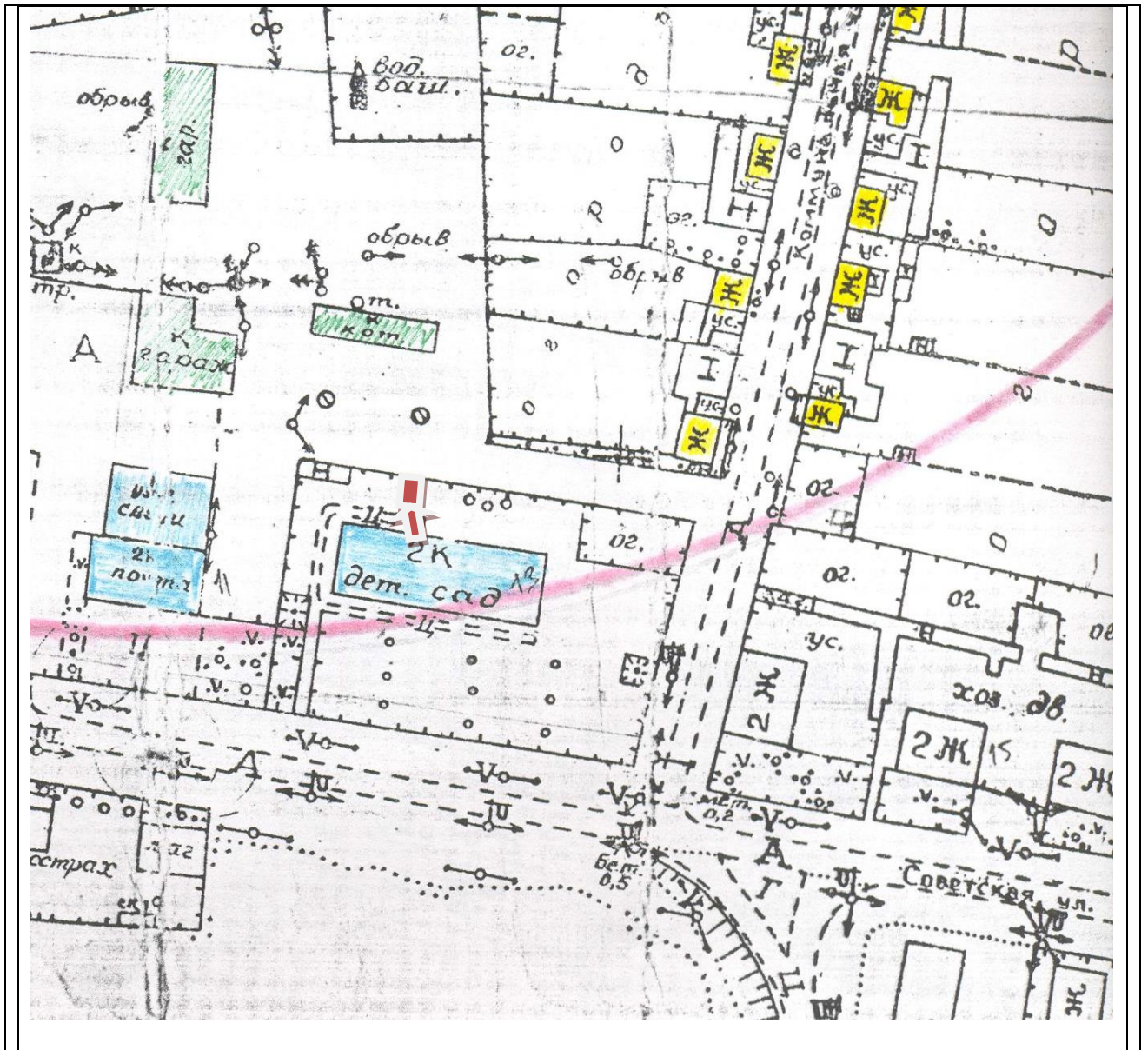

 - 20 м. расстояние от здания.

Схема размещения мест (площадок) накопления твердых коммунальных отходов по адресу:

**Красноярский край, Тюхтетский район, Тюхтетский сельсовет,
с. Тюхтет, ул. Советская, 13**



Масштаб 1:2000

 - размещение контейнерной площадки;


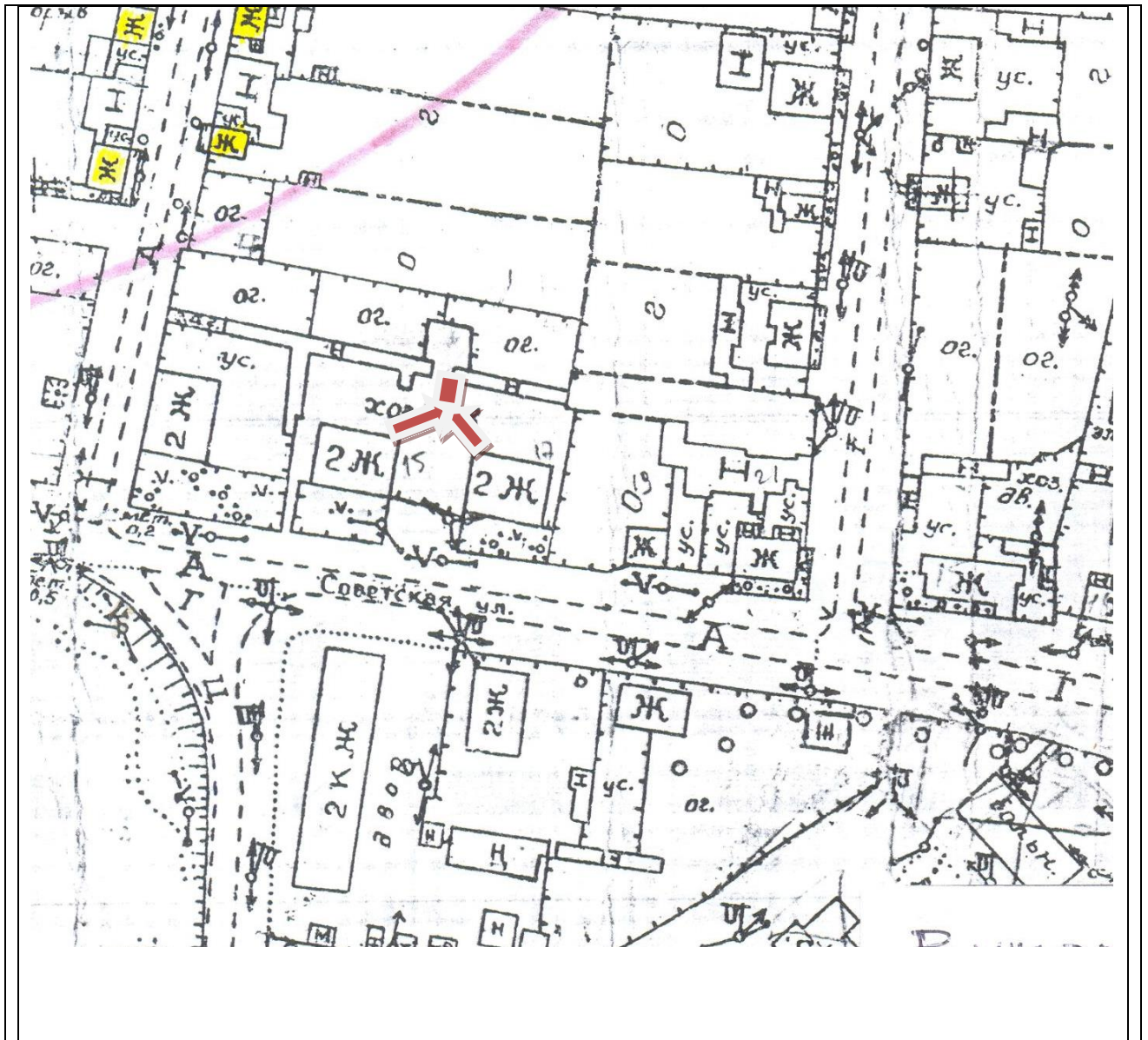

 - 5 м. расстояние от здания.

Схема размещения мест (площадок) накопления твердых коммунальных отходов по адресу:

**Красноярский край, Тюхтетский район, Тюхтетский сельсовет,
с. Тюхтет, ул. Советская, между домами 15 и 17**



Масштаб 1:2000

 - размещение контейнерной площадки;

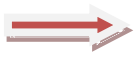
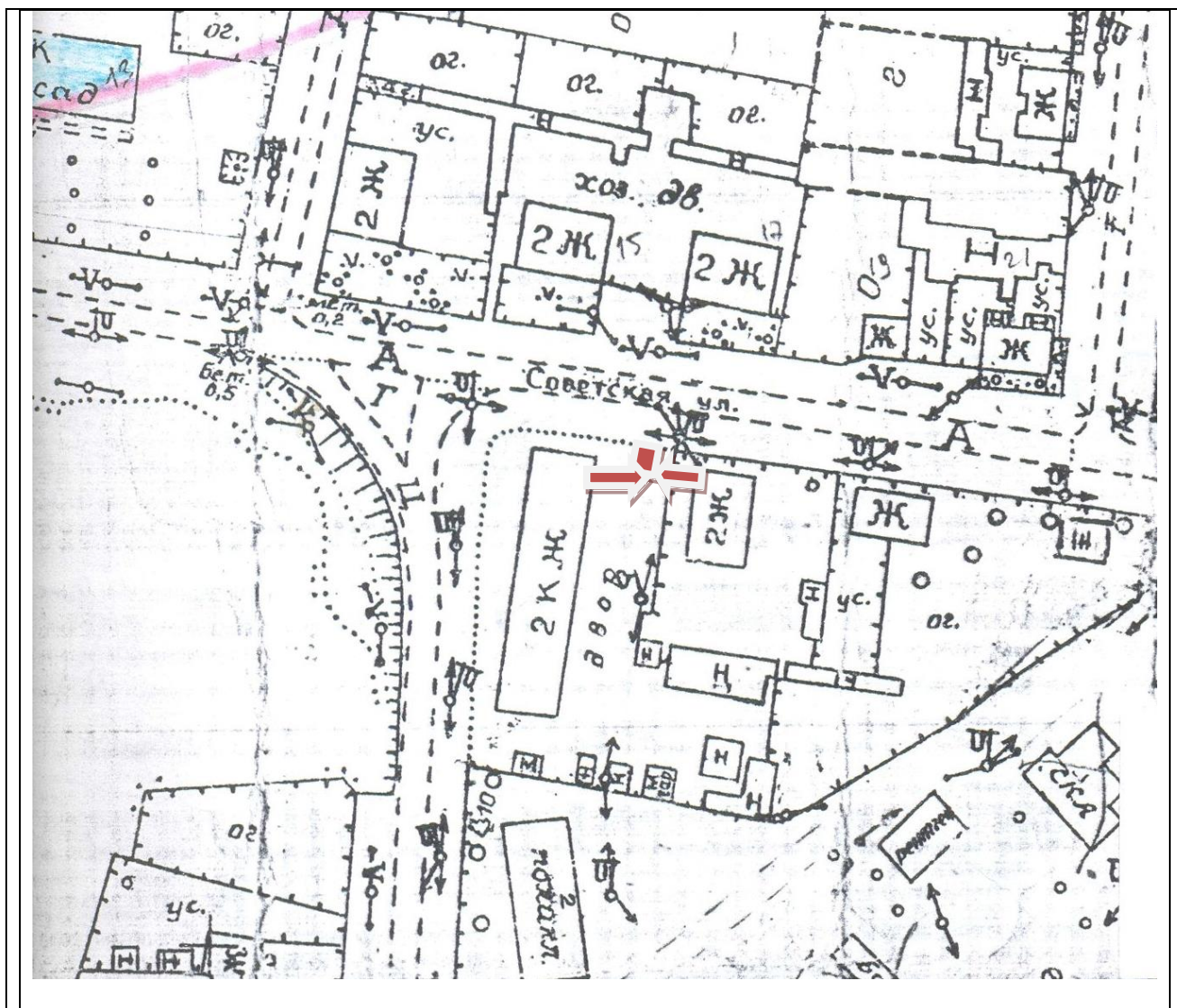
 - 12,7 м. расстояние от дома № 15;
12,5 м. расстояние от дома № 17.

Схема размещения мест (площадок) накопления твердых коммунальных отходов
по адресу:

**Красноярский край, Тюхтетский район, Тюхтетский сельсовет,
с. Тюхтет, ул. Советская, между домами 20 и 22**



Масштаб 1:2000

 - размещение контейнерной площадки;


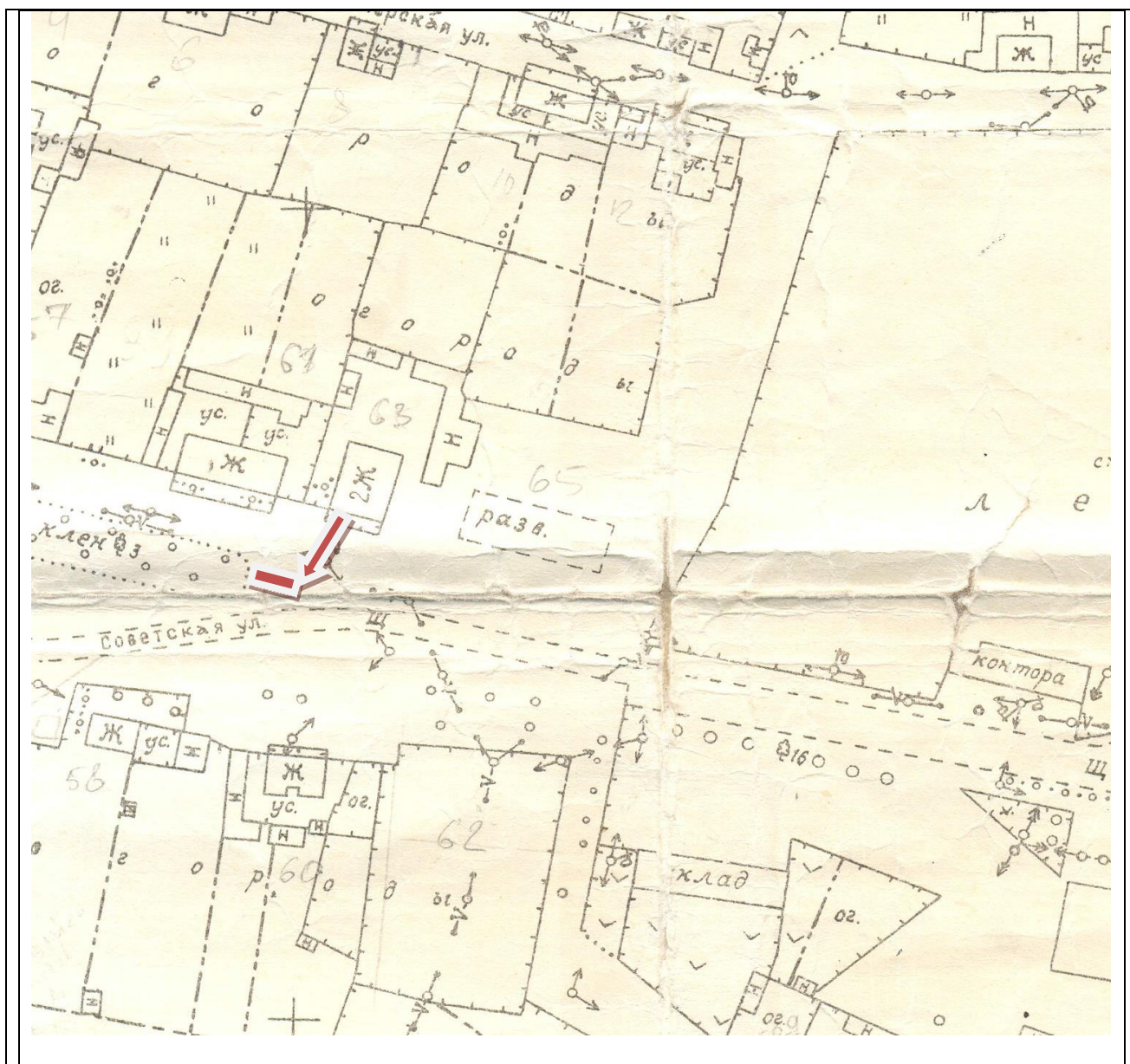

 - 12,8 м. расстояние от дома № 20;
- 8 м. расстояние от дома № 22.

Схема размещения мест (площадок) накопления твердых коммунальных отходов
по адресу:

**Красноярский край, Тюхтетский район, Тюхтетский сельсовет,
с. Тюхтет, ул. Советская, 63**



Масштаб 1:2000

 - размещение контейнерной площадки;


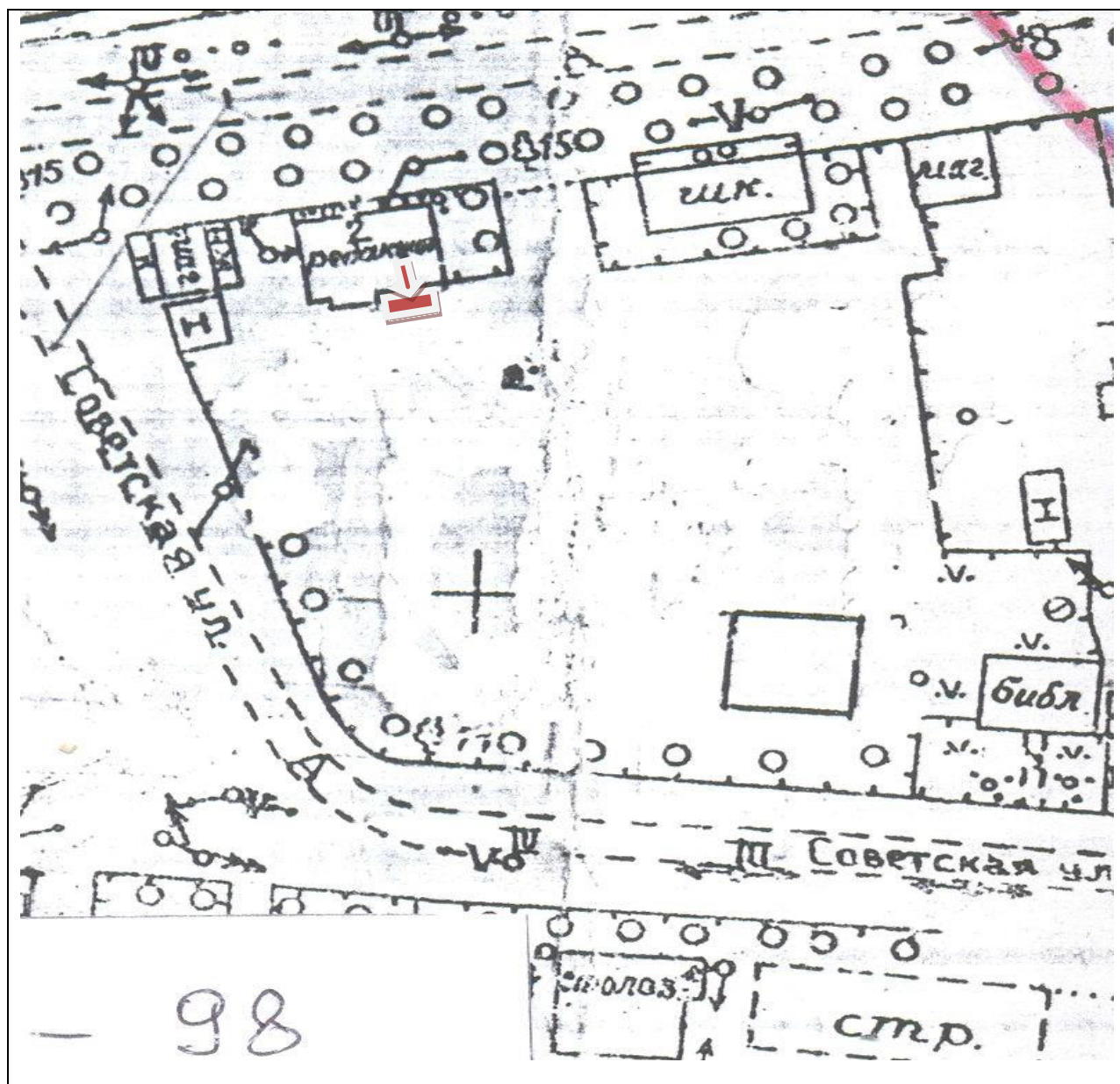
 - 20 м. расстояние от дома.

Схема размещения мест (площадок) накопления твердых коммунальных отходов
по адресу:

**Красноярский край, Тюхтетский район, Тюхтетский сельсовет,
с. Тюхтет, ул. Кирова, 44 А**



Масштаб 1:2000



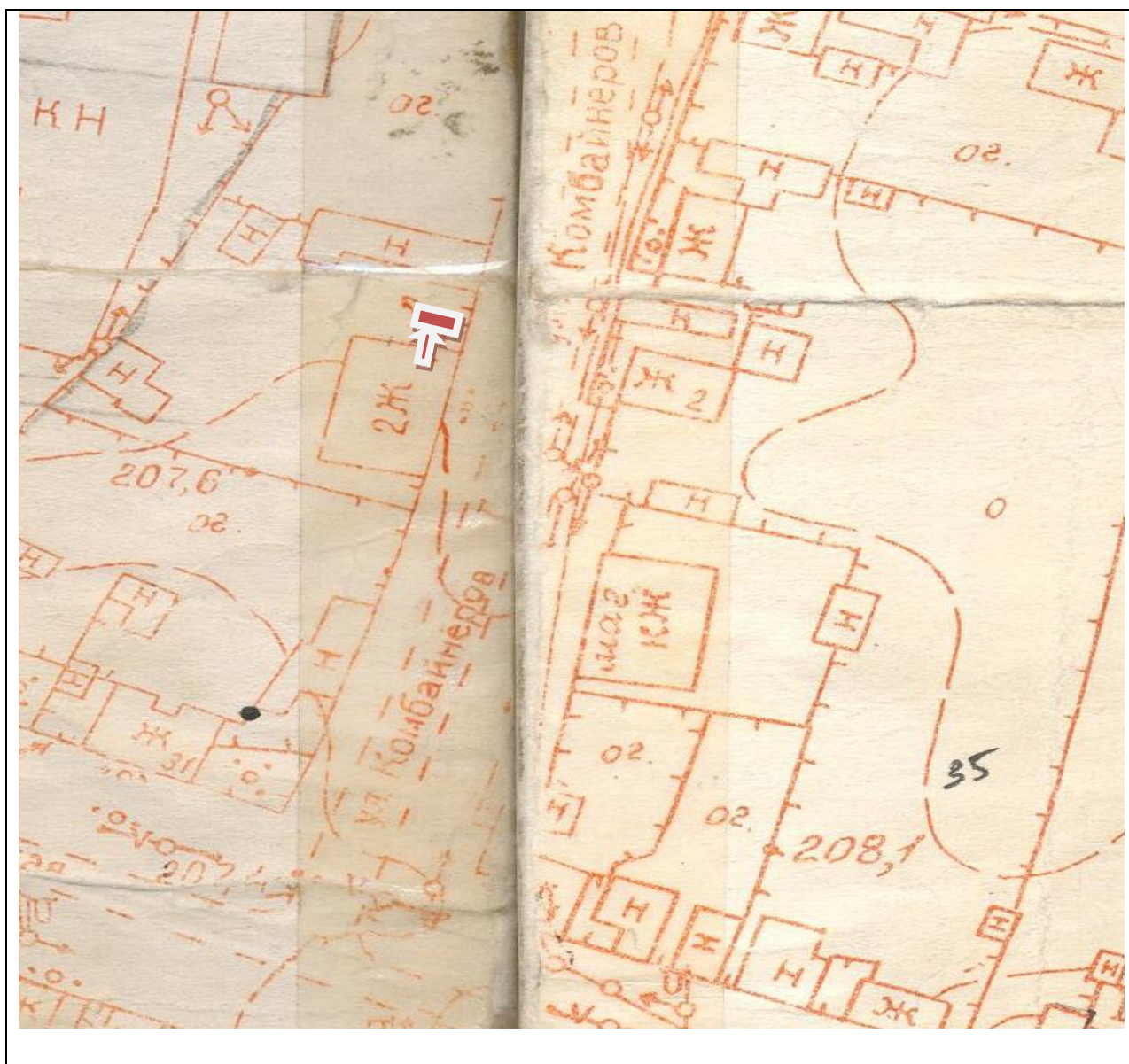
- размещение контейнерной площадки;




- 1 м. расстояние от здания.

Схема размещения мест (площадок) накопления твердых коммунальных отходов
по адресу:

**Красноярский край, Тюхтетский район, Тюхтетский сельсовет,
с. Тюхтет, ул. Комбайнеров, 1**



Масштаб 1:2000

 - размещение контейнерной площадки;



 - 3,5 м. расстояние от дома.

Схема размещения мест (площадок) накопления твердых коммунальных отходов
по адресу:

**Красноярский край, Тухтетский район, Тухтетский сельсовет,
с. Тухтет, ул. Кирова, 51 А**



Масштаб 1:2000

 - размещение контейнерной площадки;


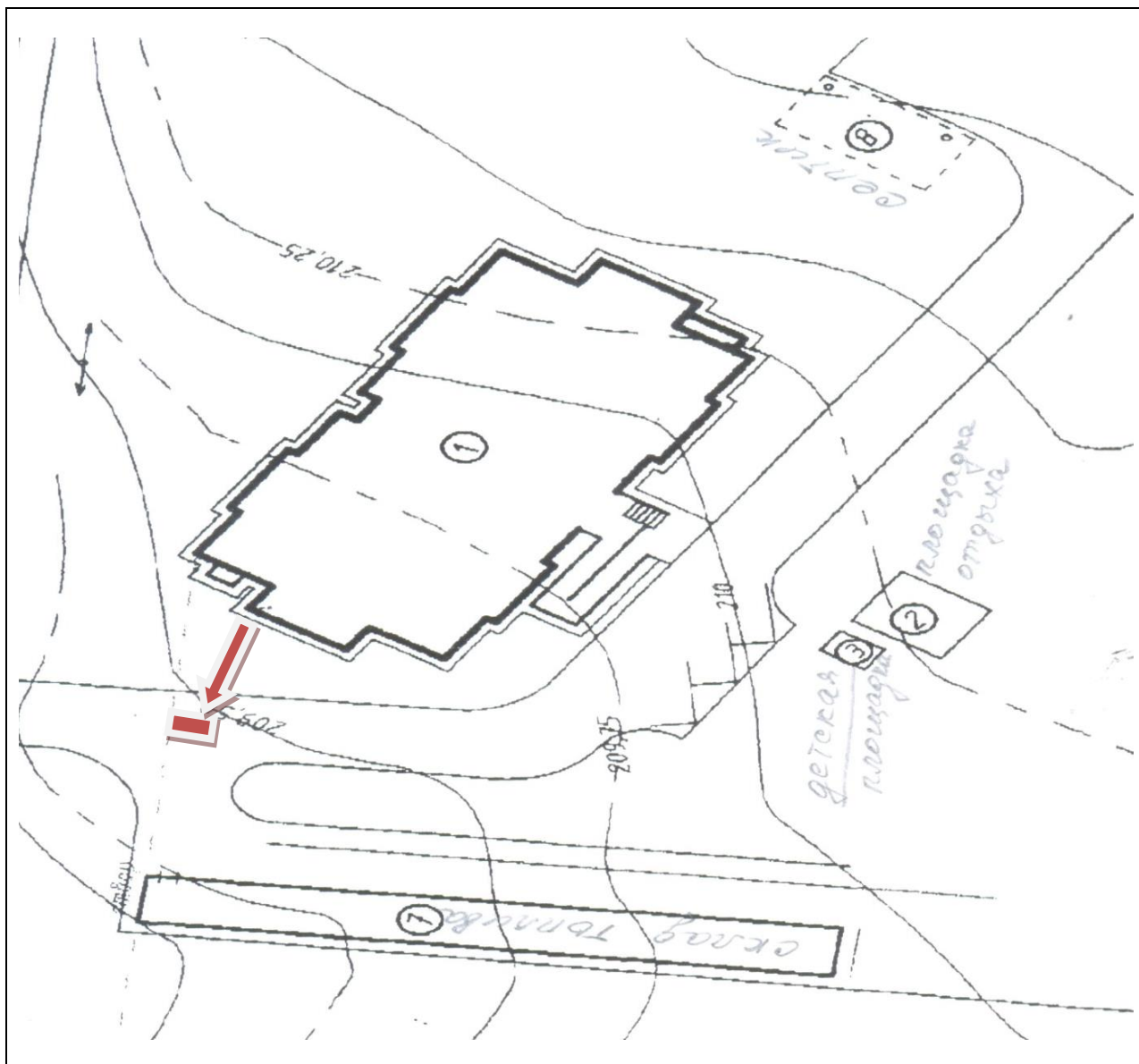

 - 40 м. расстояние от здания.

Схема размещения мест (площадок) накопления твердых коммунальных отходов
по адресу:

**Красноярский край, Тюхтетский район, Тюхтетский сельсовет,
с. Тюхтет, ул. Гагарина, 48**



Масштаб 1:2000

 - размещение контейнерной площадки;


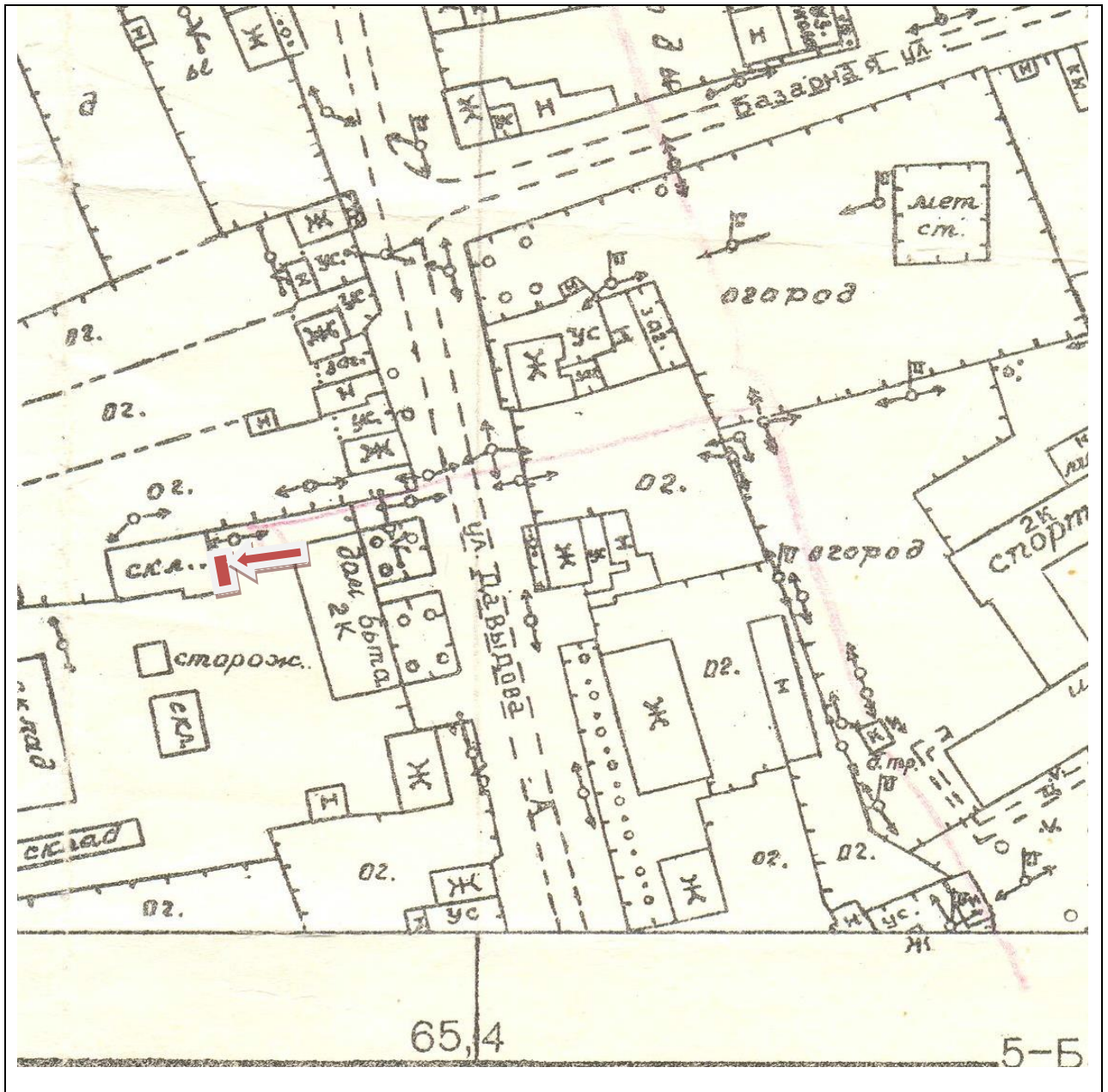

 - 20 м. расстояние от дома.

Схема размещения мест (площадок) накопления твердых коммунальных отходов
по адресу:

**Красноярский край, Тюхтетский район, Тюхтетский сельсовет,
с. Тюхтет, ул. Давыдова, 5**



Масштаб 1:2000

 - размещение контейнерной площадки;


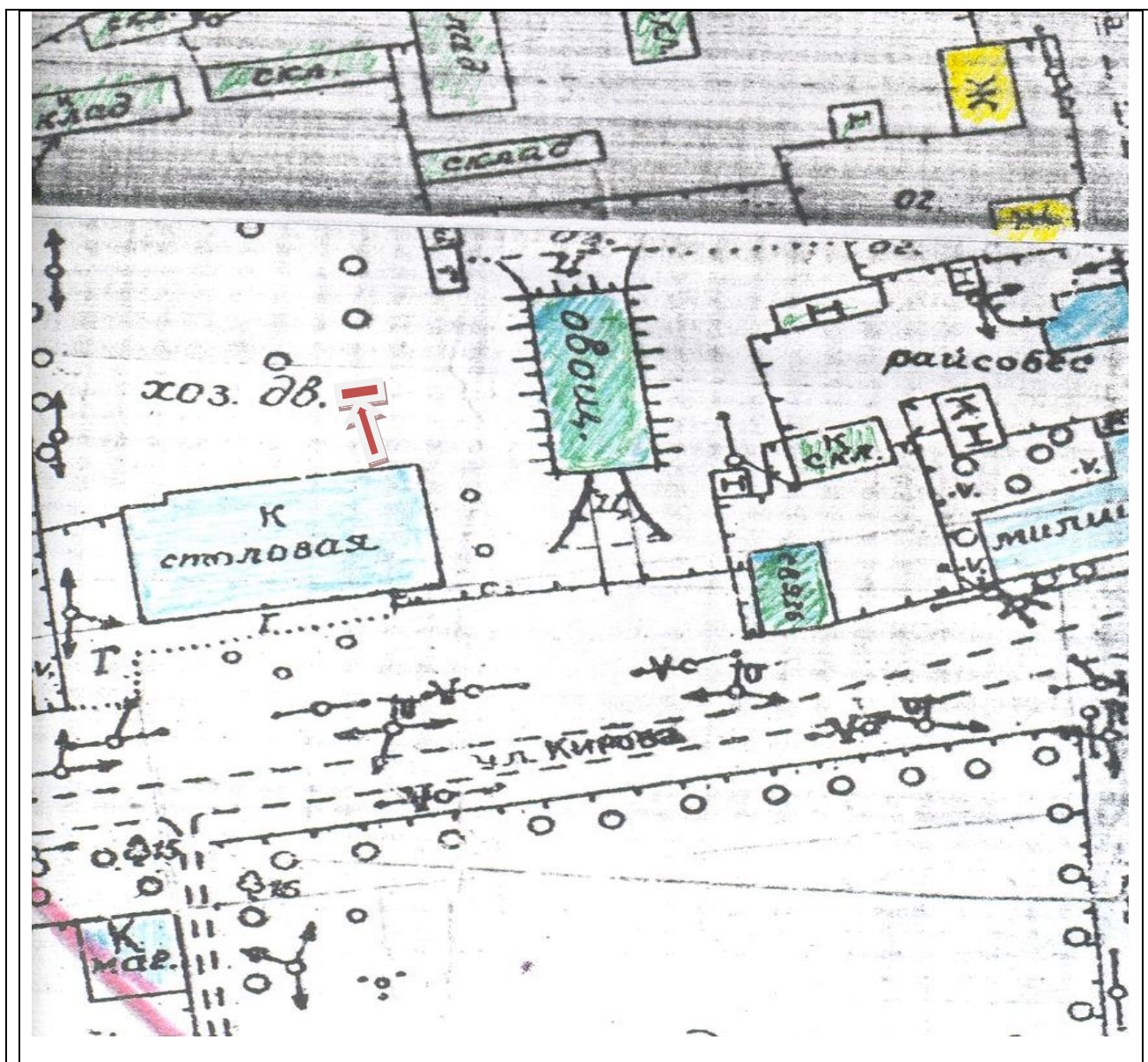
 - 20 м. расстояние от здания.

Схема размещения мест (площадок) накопления твердых коммунальных отходов по адресу:

**Красноярский край, Тюхтетский район, Тюхтетский сельсовет,
с. Тюхтет, ул. Кирова, 55**



Масштаб 1:2000



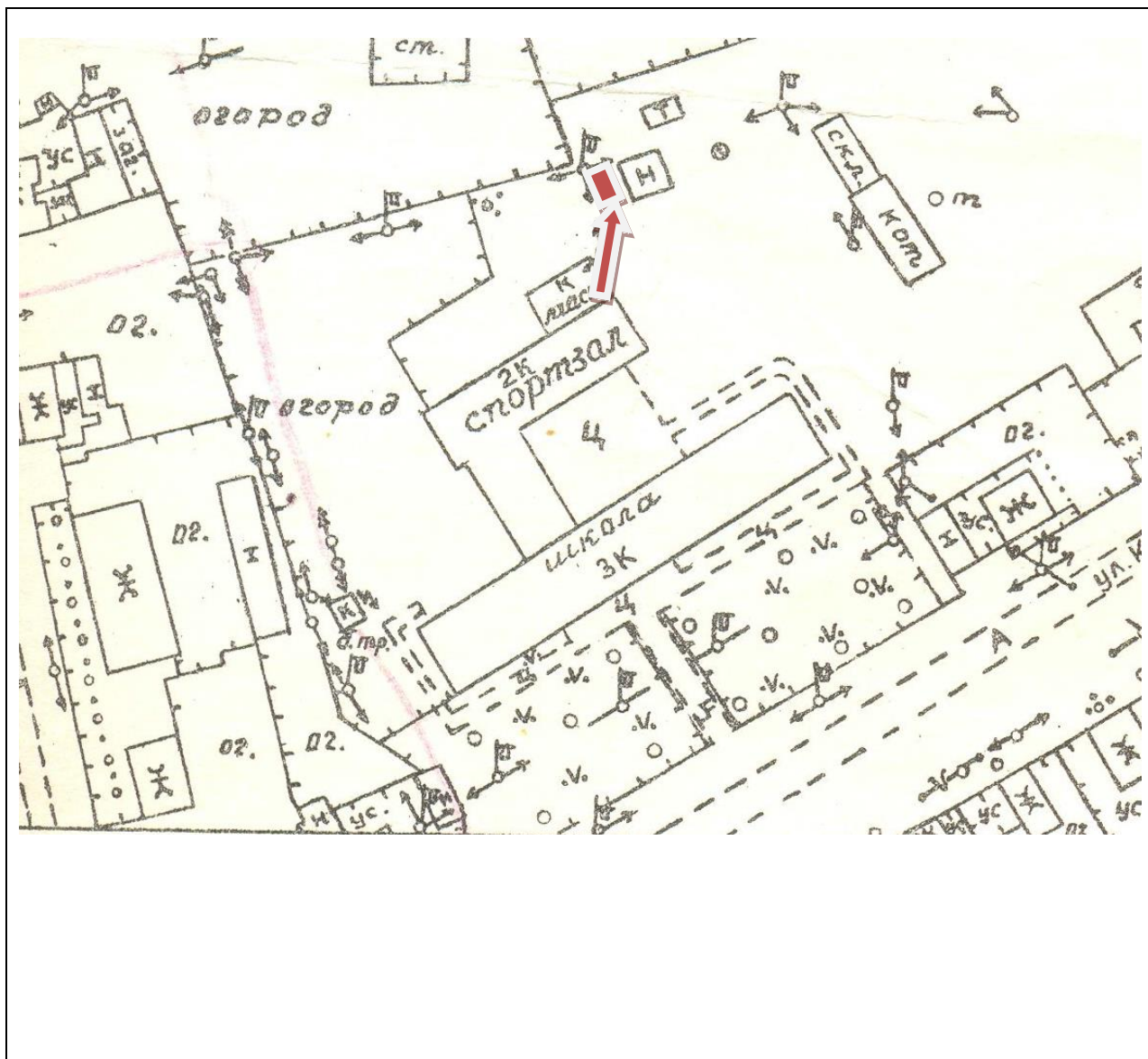
- размещение контейнерной площадки;



- 20 м. расстояние от здания.

Схема размещения мест (площадок) накопления твердых коммунальных отходов по адресу:

**Красноярский край, Тюхтетский район, Тюхтетский сельсовет,
с. Тюхтет, ул. Кирова, 69**



Масштаб 1:2000



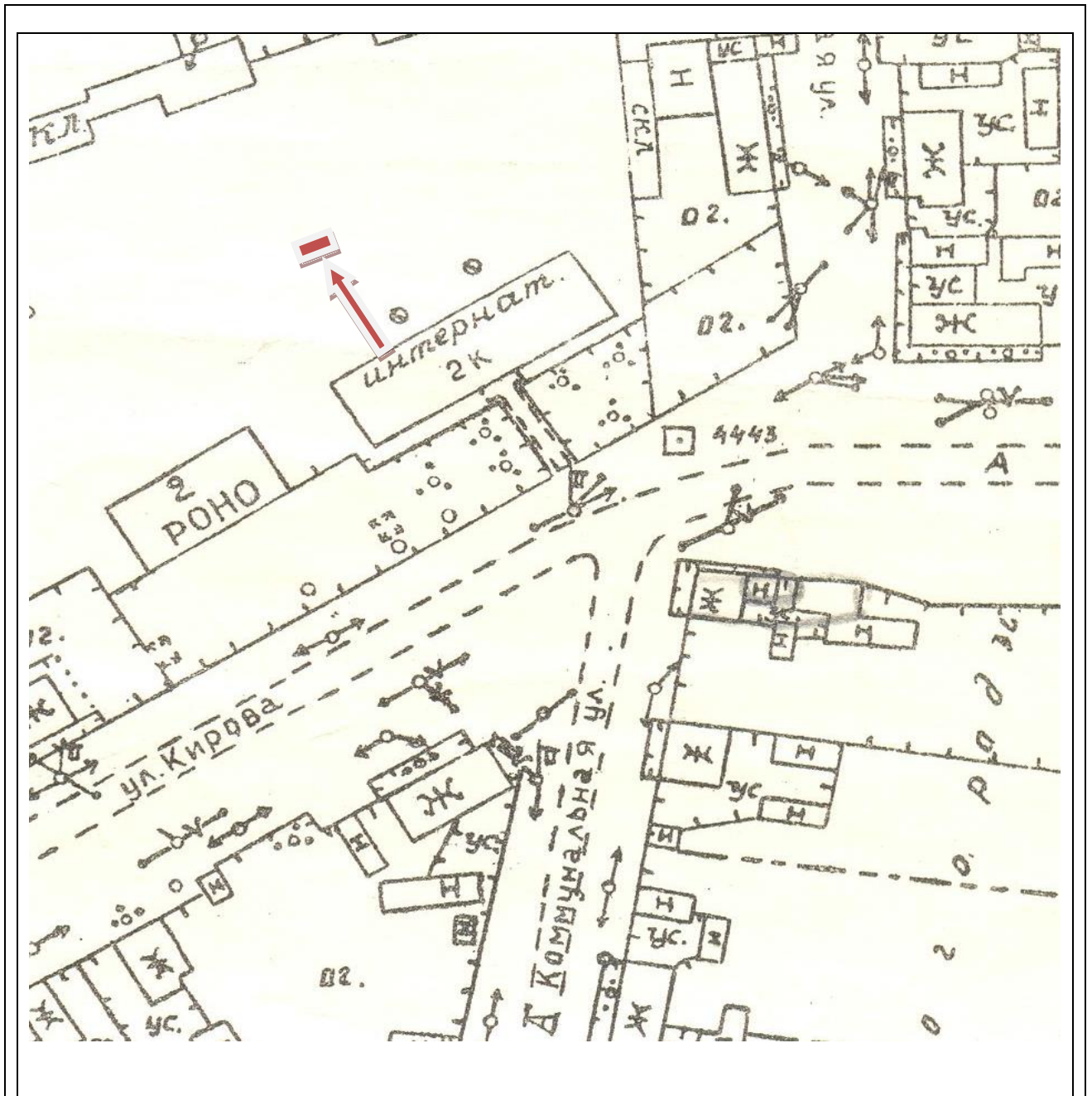
- размещение контейнерной площадки;




- 20 м. расстояние от здания.

Схема размещения мест (площадок) накопления твердых коммунальных отходов
по адресу:

**Красноярский край, Тюхтетский район, Тюхтетский сельсовет,
с. Тюхтет, ул. Кирова, 75**



Масштаб 1:2000

 - размещение контейнерной площадки


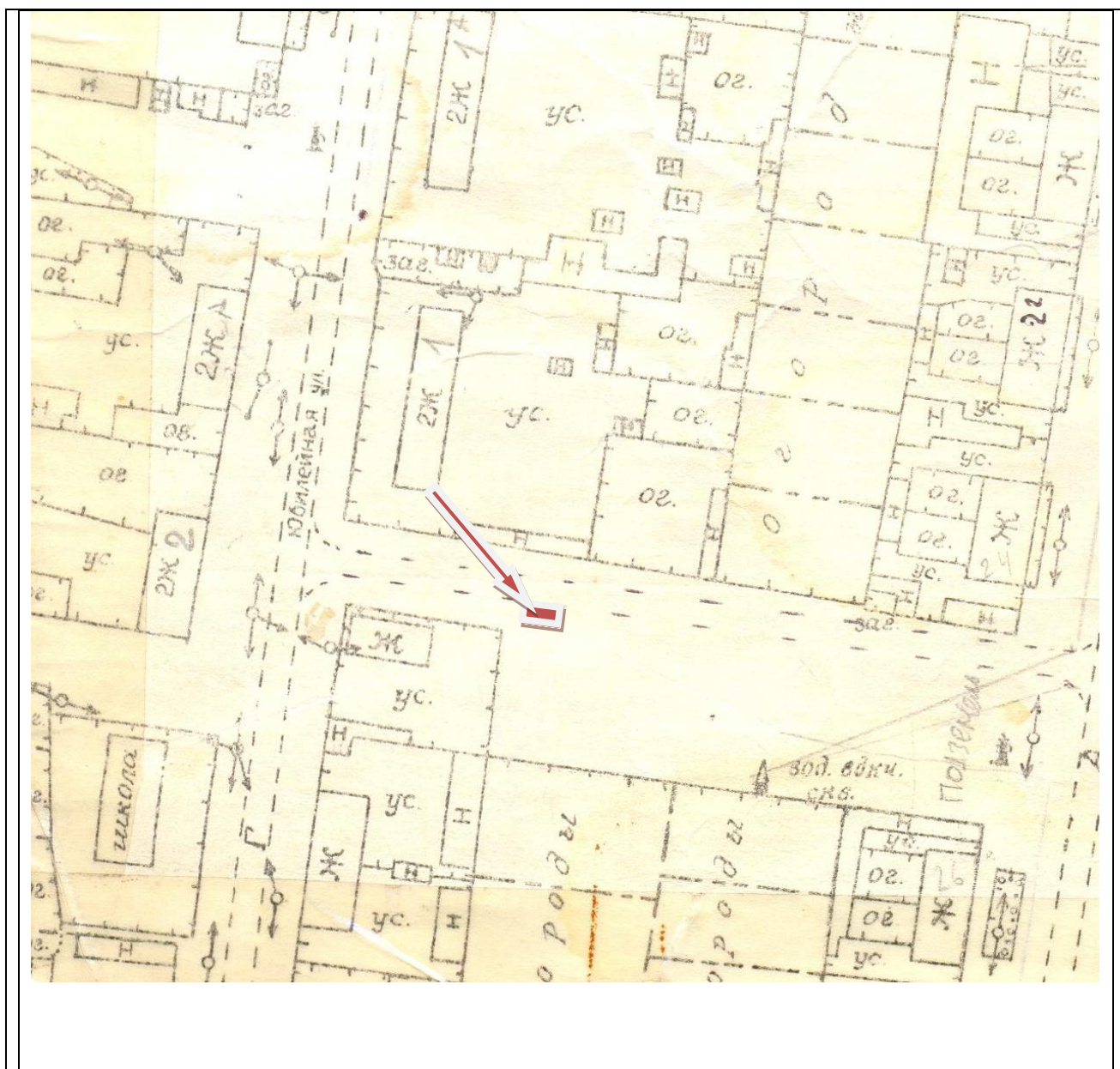
 - 30 м. расстояние от здания.

Схема размещения мест (площадок) накопления твердых коммунальных отходов по адресу:

**Красноярский край, Тюхтетский район, Тюхтетский сельсовет,
с. Тюхтет, ул. Юбилейная, 1**



Масштаб 1:2000



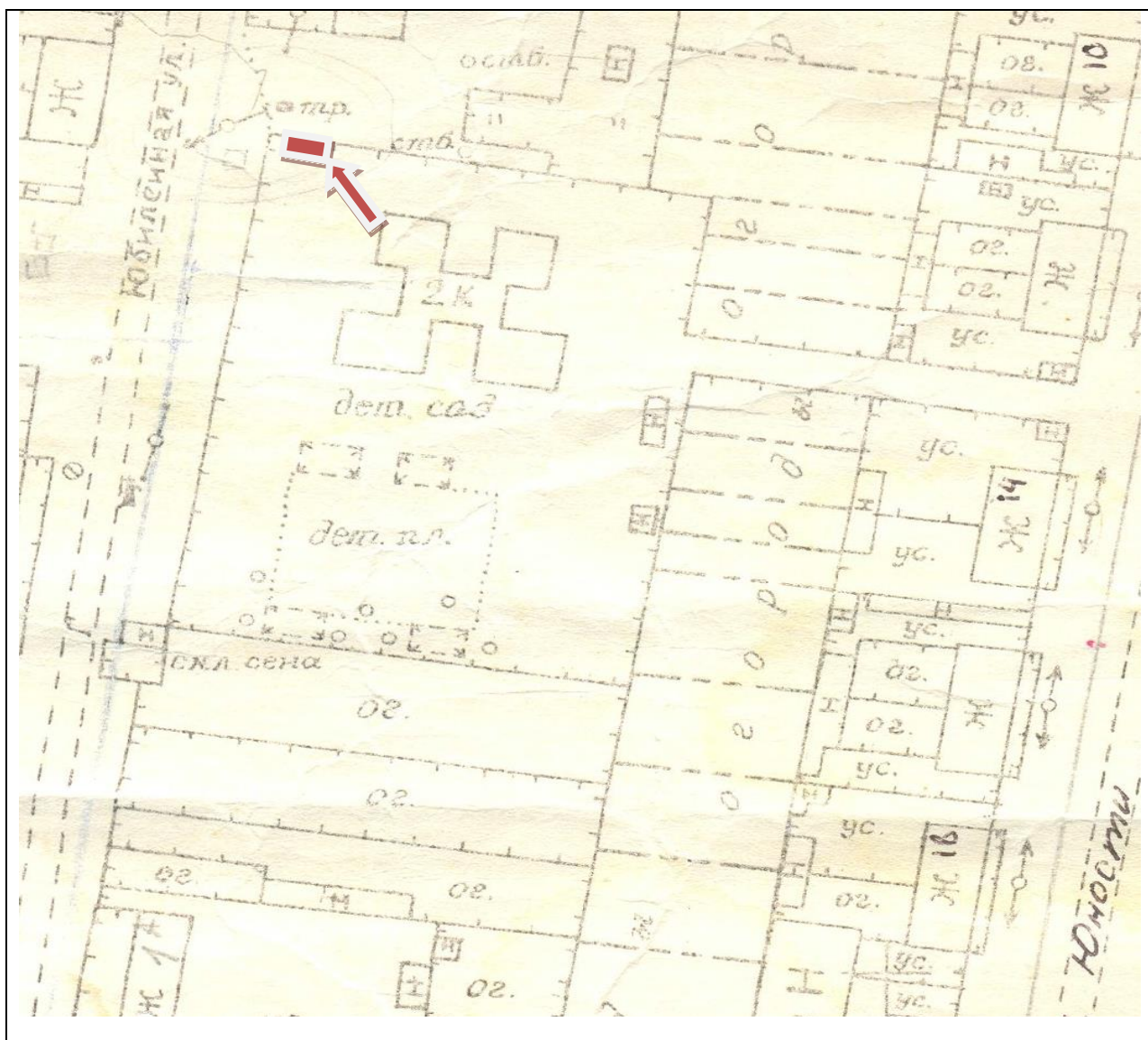
- размещение контейнерной площадки;




- 40 м. расстояние от дома.

Схема размещения мест (площадок) накопления твердых коммунальных отходов по адресу:

**Красноярский край, Тюхтетский район, Тюхтетский сельсовет,
с. Тюхтет, ул. Юбилейная, 1 Б**



Масштаб 1:2000

 - размещение контейнерной площадки


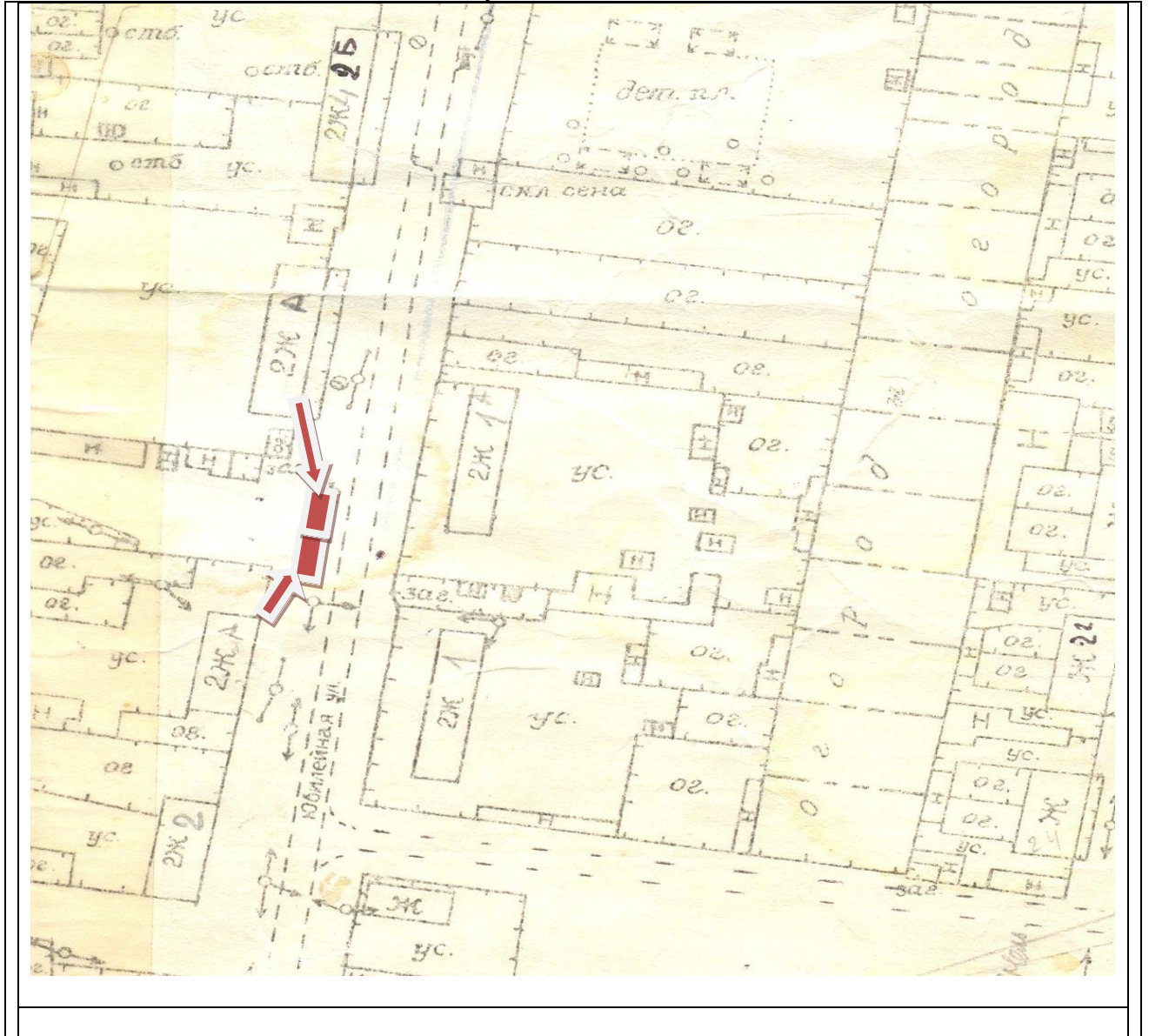
 - 20 м. расстояние от здания.

Схема размещения мест (площадок) накопления твердых коммунальных отходов по адресу:

**Красноярский край, Тюхтетский район, Тюхтетский сельсовет,
с. Тюхтет, ул. Юбилейная, 1А
ул. Юбилейная, 2
ул. Юбилейная, 2А
ул. Юбилейная, 2Б
ул. Юбилейная, 4**



Масштаб 1:2000

 - размещение контейнерной площадки;



 - 16,8 м. расстояние от дома № 2;
21,3 м. расстояние от дома № 2А.

Схема размещения мест (площадок) накопления твердых коммунальных отходов
по адресу:

**Красноярский край, Тюхтетский район, Тюхтетский сельсовет,
с. Тюхтет, ул. Юбилейная, 1 В**



Масштаб 1:2000

 - размещение контейнерной площадки;


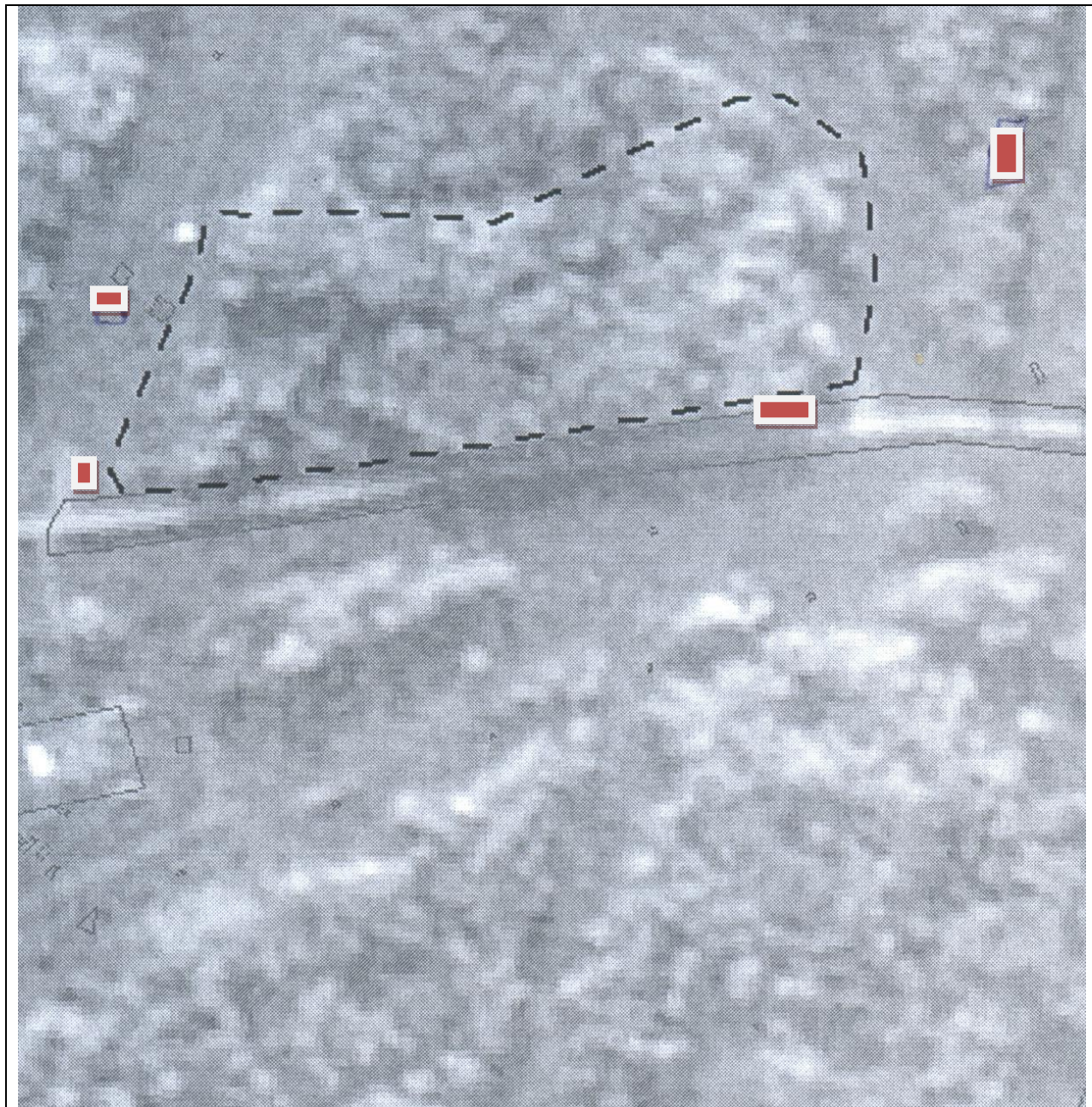
 - 20 м. расстояние от дома.

Схема размещения мест (площадок) накопления твердых коммунальных отходов
по адресу:

**Красноярский край, Тюхтетский район, Тюхтетский сельсовет,
с. Тюхтет, 150 - 200 метров по направлению на запад
(старое кладбище)**




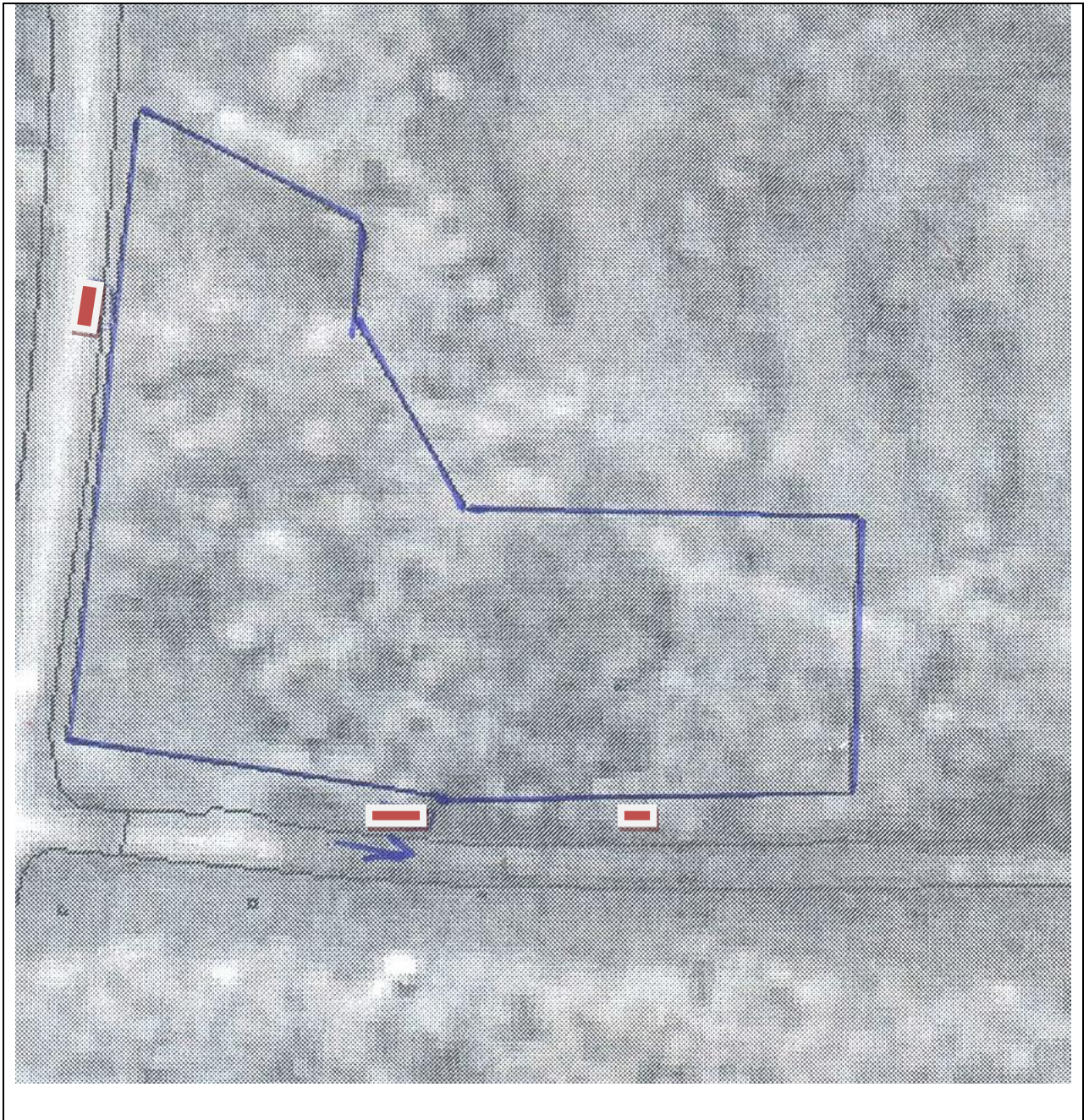
 - размещение контейнерных площадок за пределами населенного пункта, где нет ЖИЛЫХ ДОМОВ

Схема размещения мест (площадок) накопления твердых коммунальных отходов
по адресу:

**Красноярский край, Тюхтетский район, Тюхтетский сельсовет,
с. Тюхтет, 500 метров по направлению на запад (новое кладбище)**



Масштаб 1:2000


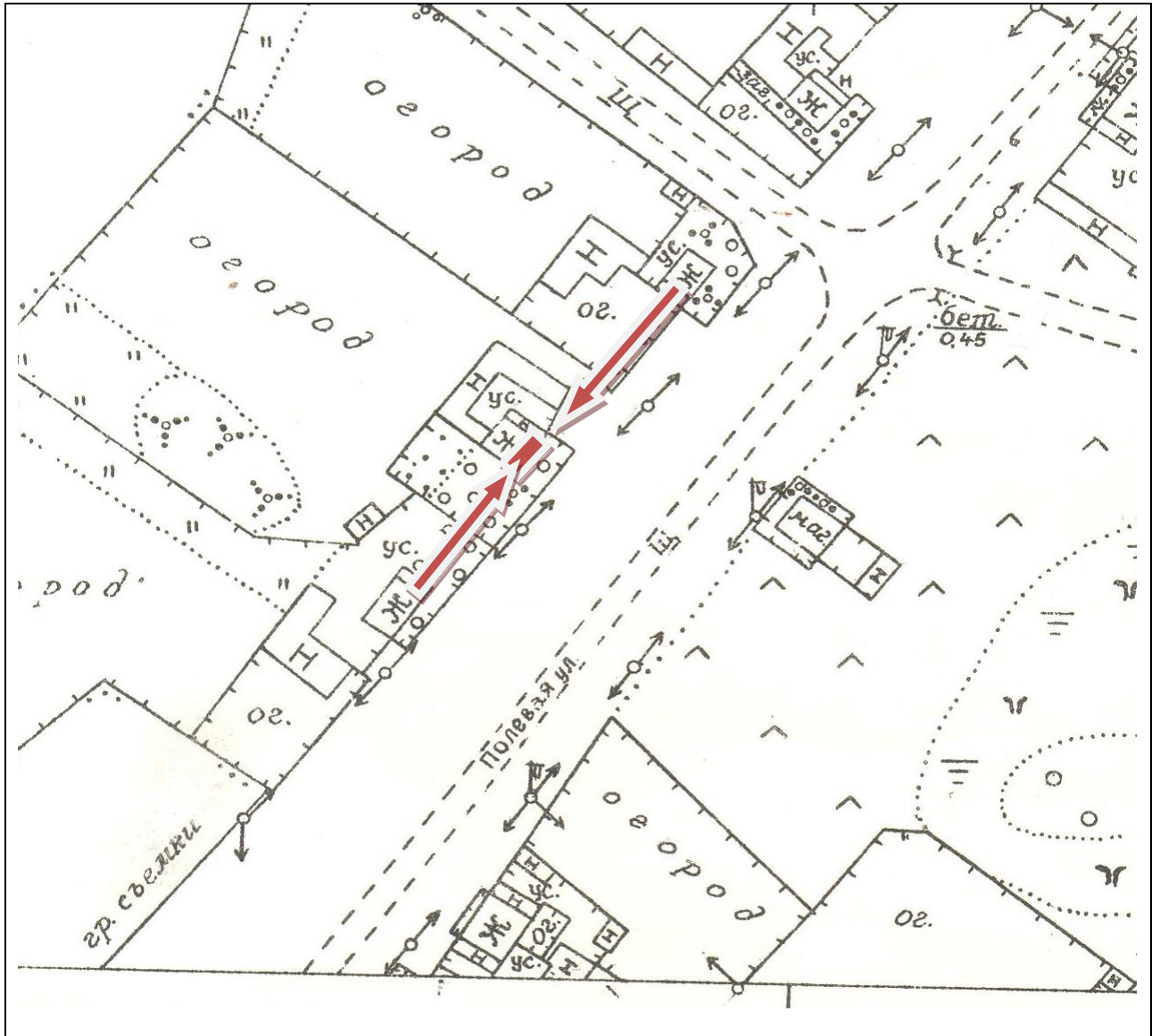

 - размещение контейнерных площадок за пределами населенного пункта, где не имеются жилые дома

Схема размещения мест (площадок) накопления твердых коммунальных отходов по адресу:

**Красноярский край, Тюхтетский район, Тюхтетский сельсовет,
д. Покровка, ул. Полевая, между домами 18 и 22**



Масштаб 1:2000

 - размещение контейнерной площадки;


 - 50 м. расстояние от дома № 18;
- 60 м. расстояние от дома № 22.

Схема размещения мест (площадок) накопления твердых коммунальных отходов
по адресу:

**Красноярский край, Тюхтетский район, Тюхтетский сельсовет,
д. Покровка, ул. Полевая, 36**



Масштаб 1:2000



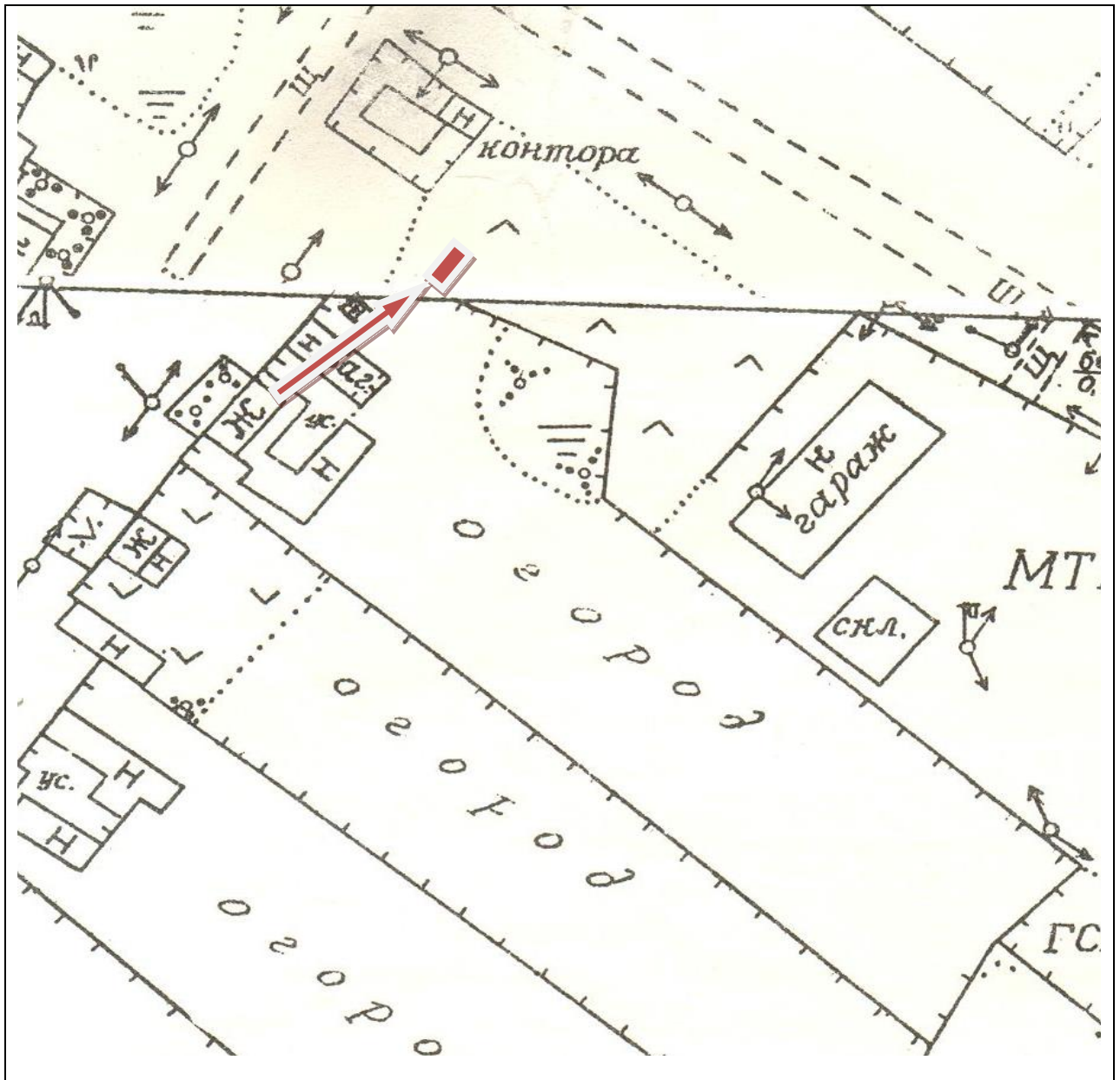
- размещение контейнерной площадки




- 35 м. расстояние от дома.

Схема размещения мест (площадок) накопления твердых коммунальных отходов
по адресу:

**Красноярский край, Тюхтетский район, Тюхтетский сельсовет,
д. Покровка, ул. Заречная, 19**



Масштаб 1:2000

 - размещение контейнерной площадки


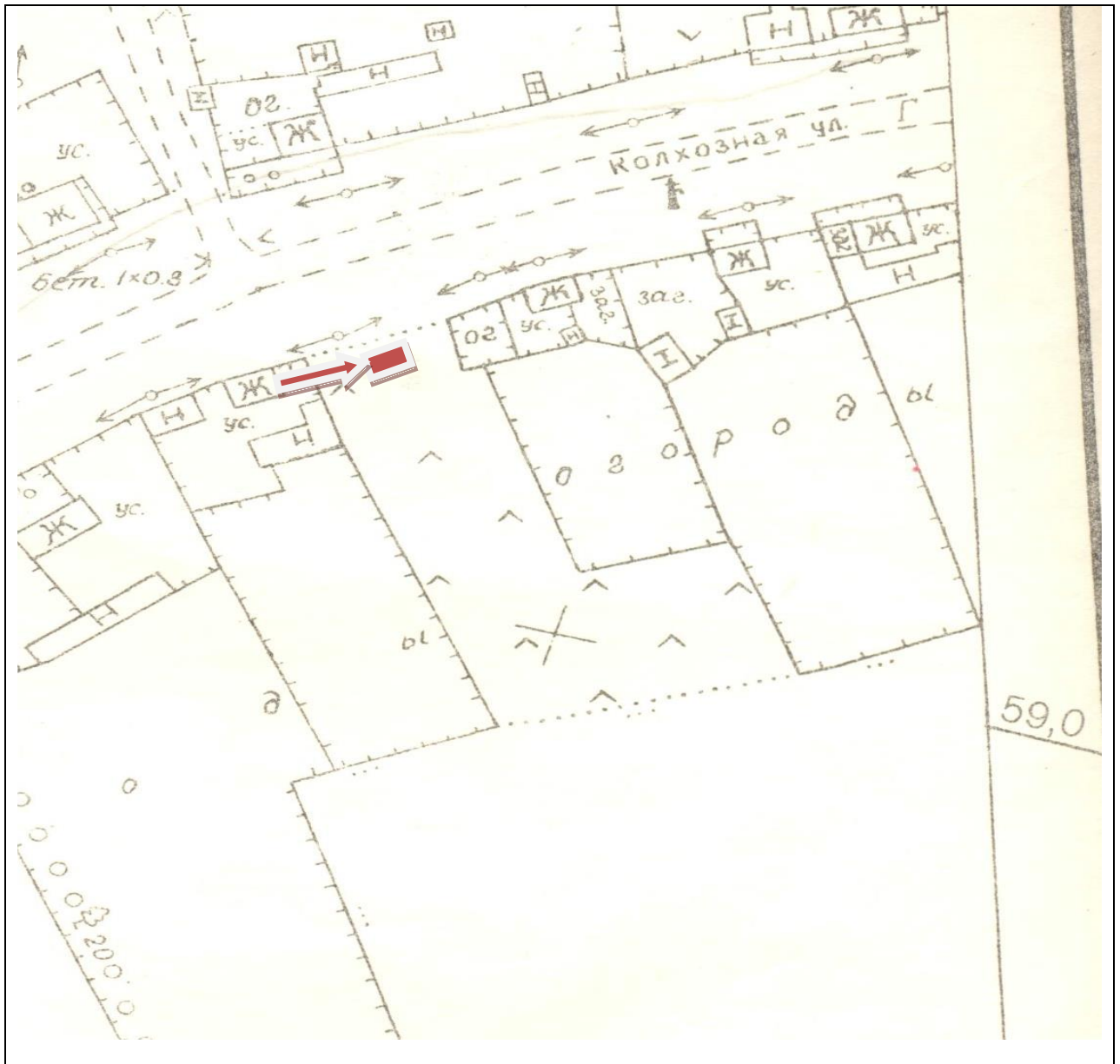

 - 50 м. расстояние от дома.

Схема размещения мест (площадок) накопления твердых коммунальных отходов
по адресу:

**Красноярский край, Тюхтетский район, Тюхтетский сельсовет,
с. Оskarовка, ул. Колхозная, 6**



Масштаб 1:2000

 - размещение контейнерной площадки


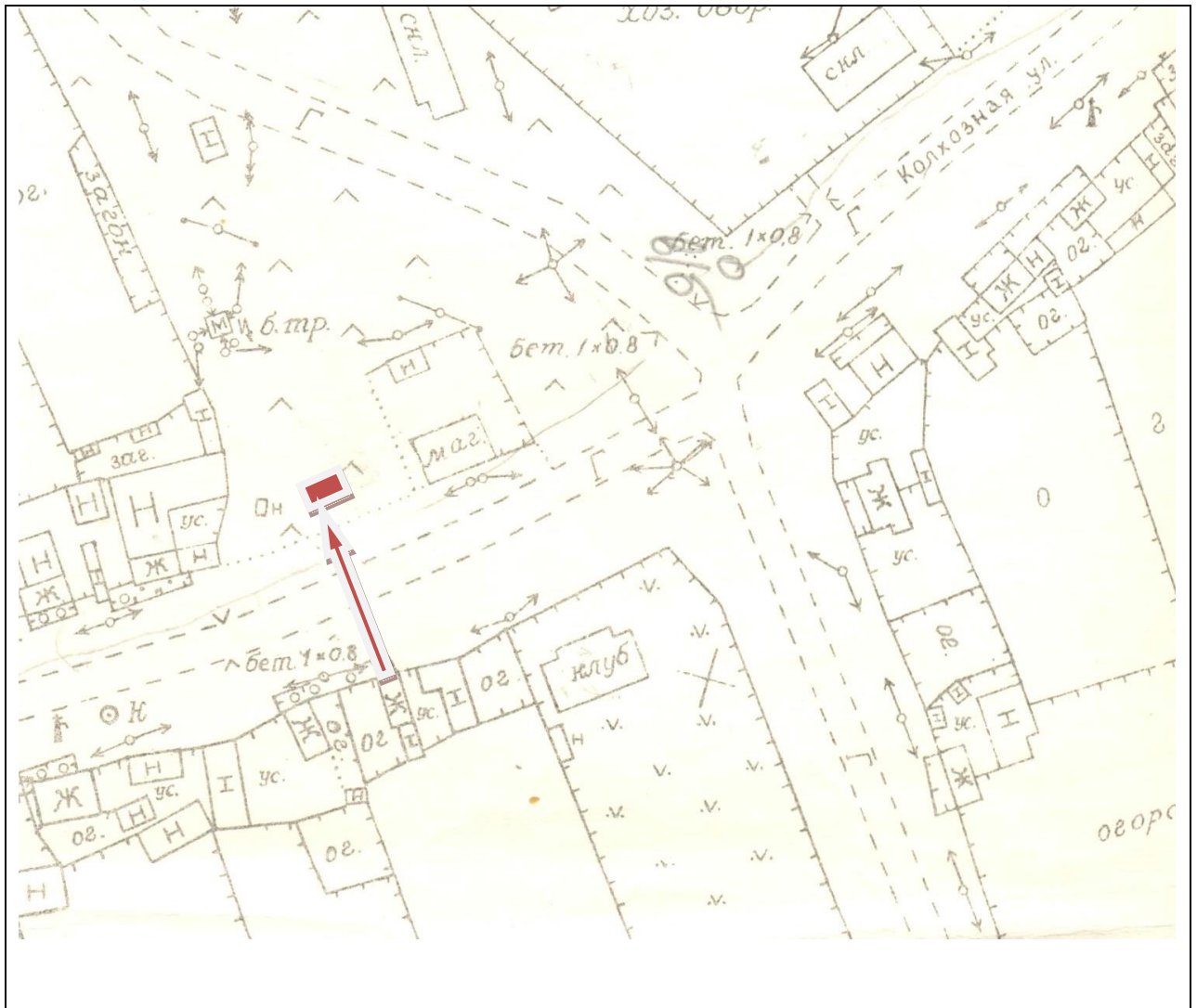

 - 20 м. расстояние от дома.

Схема размещения мест (площадок) накопления твердых коммунальных отходов по адресу:

**Красноярский край, Тюхтетский район, Тюхтетский сельсовет,
с. Оskarовка, ул. Колхозная, 27**



Масштаб 1:2000

 - размещение контейнерной площадки;


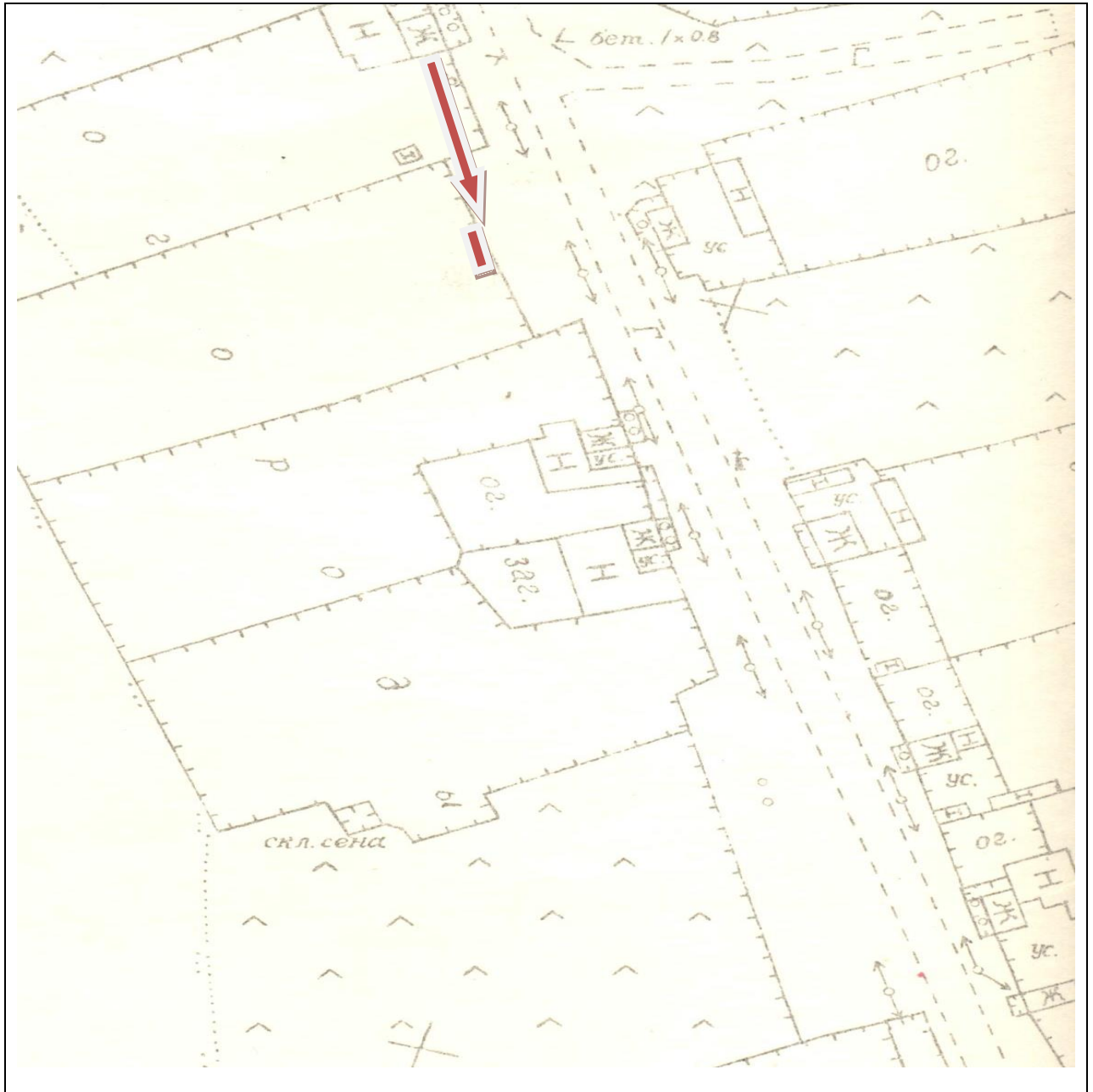
 - 40 м. расстояние от дома.

Схема размещения мест (площадок) накопления твердых коммунальных отходов
по адресу:

**Красноярский край, Тюхтетский район, Тюхтетский сельсовет,
с. Оskarовка, ул. Советская, 6**



Масштаб 1:2000



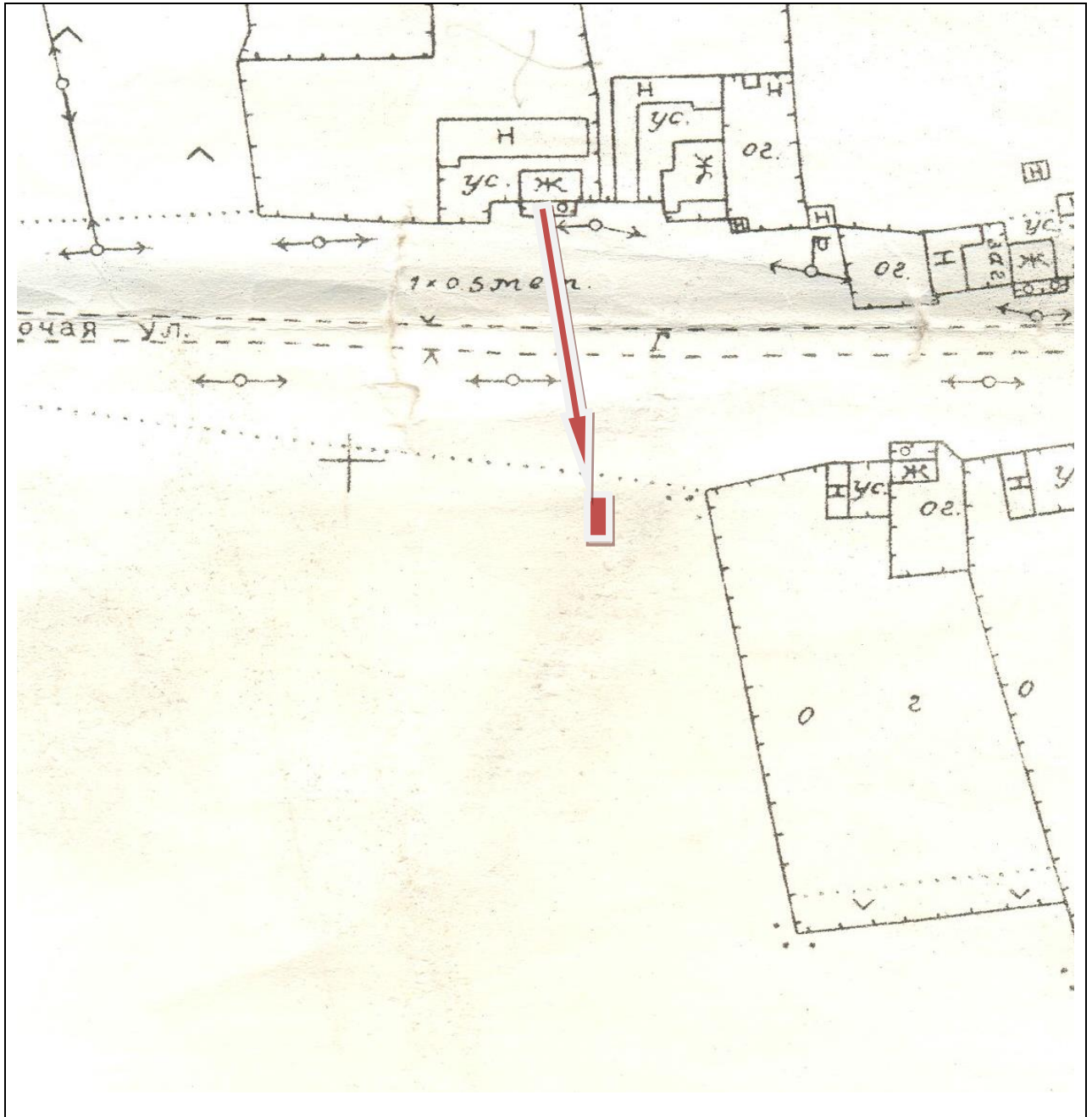
- размещение контейнерной площадки;




- 50 м. расстояние от дома.

Схема размещения мест (площадок) накопления твердых коммунальных отходов
по адресу:

**Красноярский край, Тюхтетский район, Тюхтетский сельсовет,
д. Романовка, ул. Рабочая, 32**



Масштаб 1:2000

 - размещение контейнерной площадки


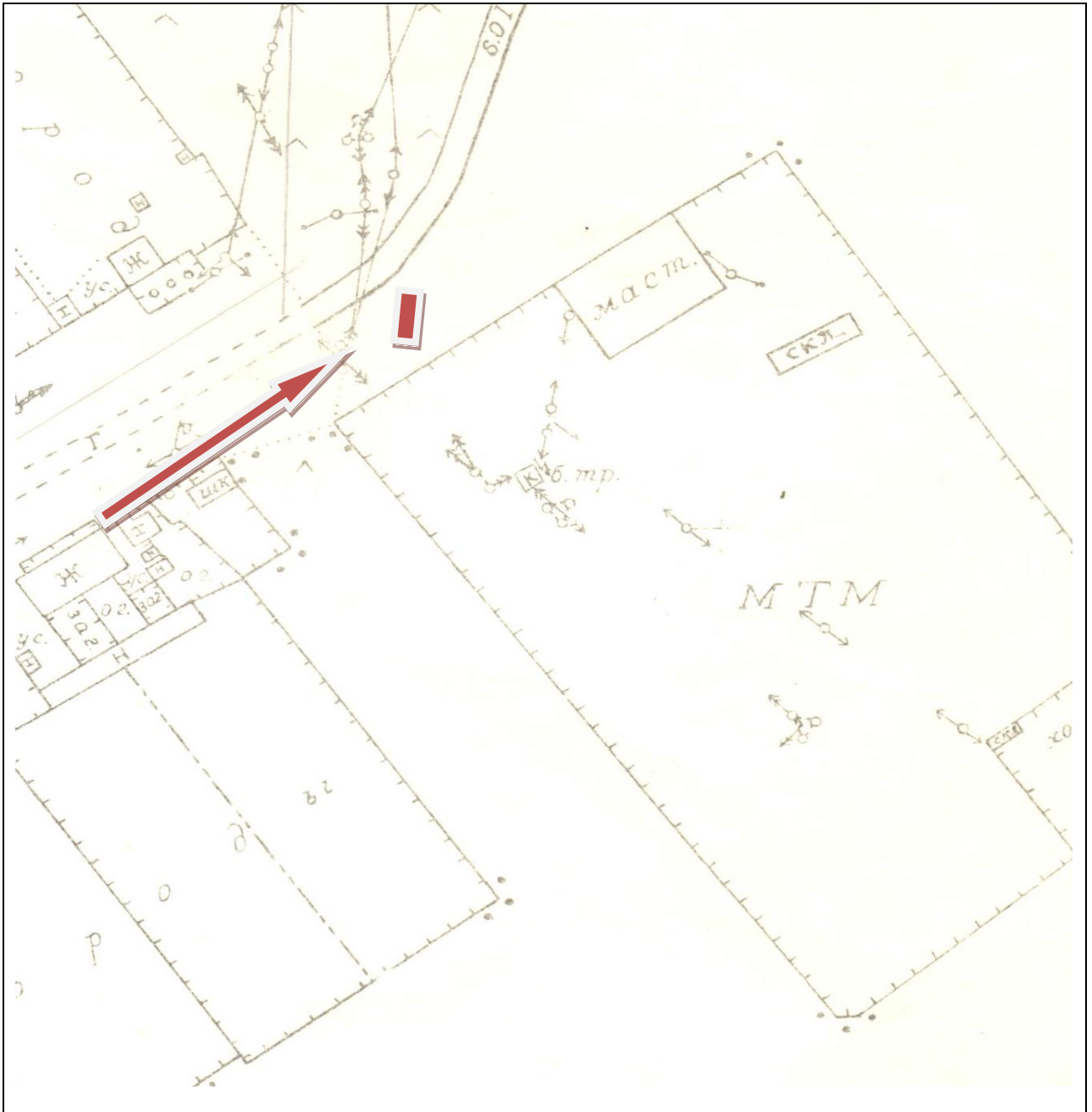

 - 100 м. расстояние от дома.

Схема размещения мест (площадок) накопления твердых коммунальных отходов
по адресу:

**Красноярский край, Тюхтетский район, Тюхтетский сельсовет,
д. Пузаново, ул. Центральная, 1**



Масштаб 1:2000

 - размещение контейнерной площадки;


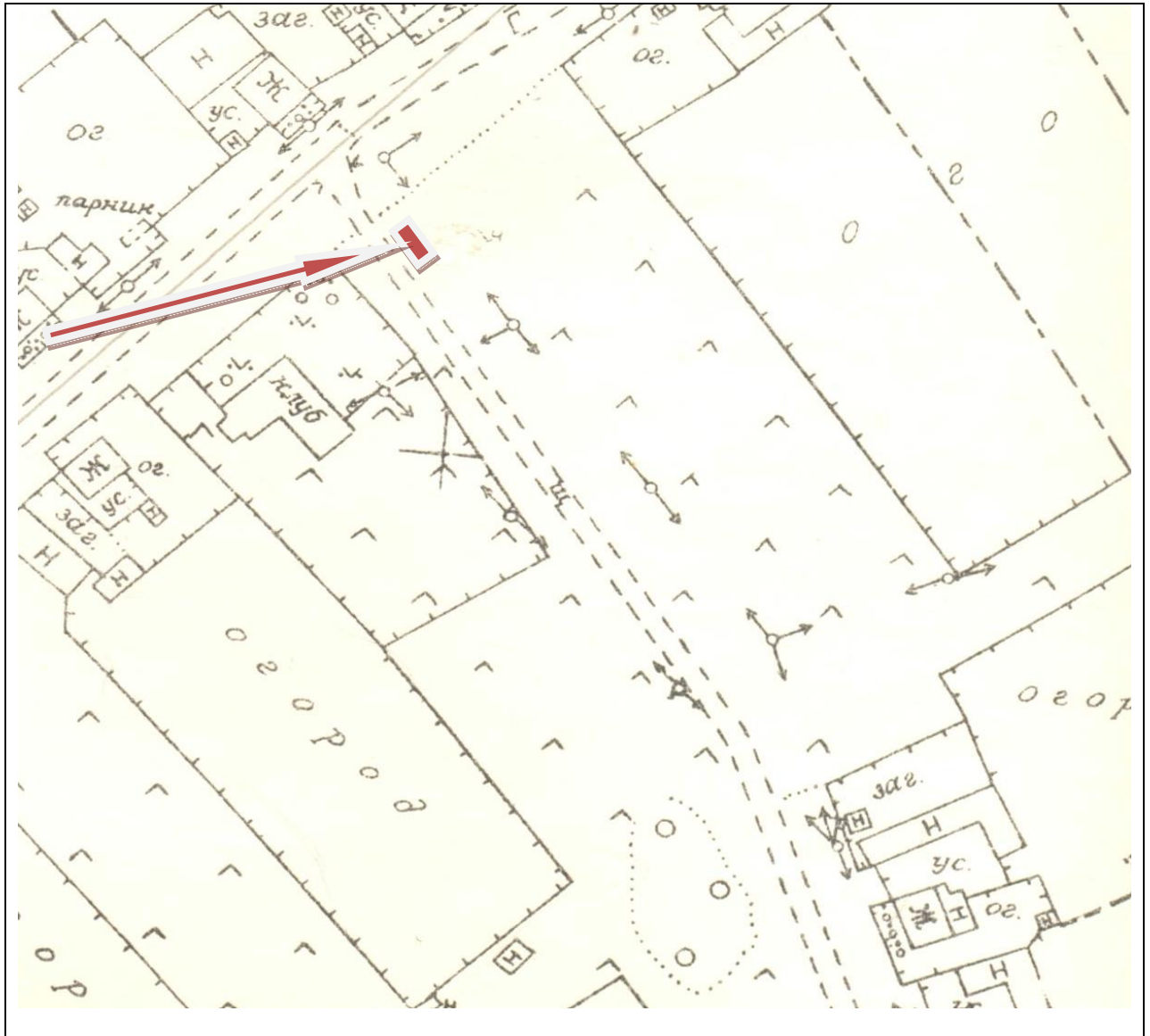

 - 100 м. расстояние от дома.

Схема размещения мест (площадок) накопления твердых коммунальных отходов
по адресу:

**Красноярский край, Тюхтетский район, Тюхтетский сельсовет,
д. Пузаноов, ул. Центральная, 38**



Масштаб 1:2000

 - размещение контейнерной площадки;


 - 80 м. расстояние от дома.

Схема размещения мест (площадок) накопления твердых коммунальных отходов
по адресу:

**Красноярский край, Тухтетский район, Лазаревский сельсовет,
с. Лазарево ул. Им. А. Шахова, 34**



Масштаб 1:2000



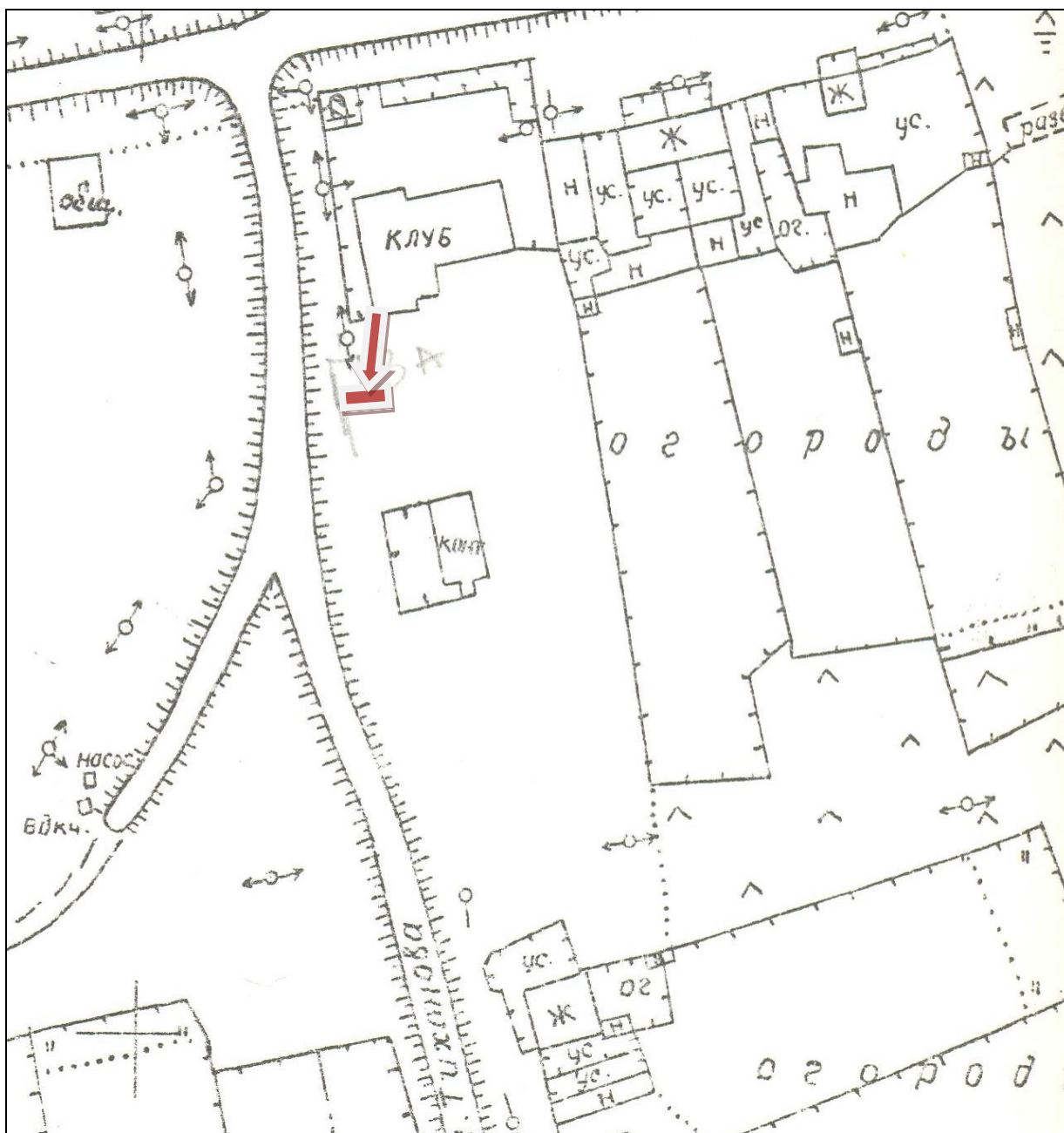
- размещение контейнерной площадки;




- 20 м. расстояние от дома.

Схема размещения мест (площадок) накопления твердых коммунальных отходов по адресу:

**Красноярский край, Түхтетский район, Лазаревский сельсовет,
с. Лазарево, ул. Л.Тихонова, 3 А**



Масштаб 1:2000

 - размещение контейнерной площадки;


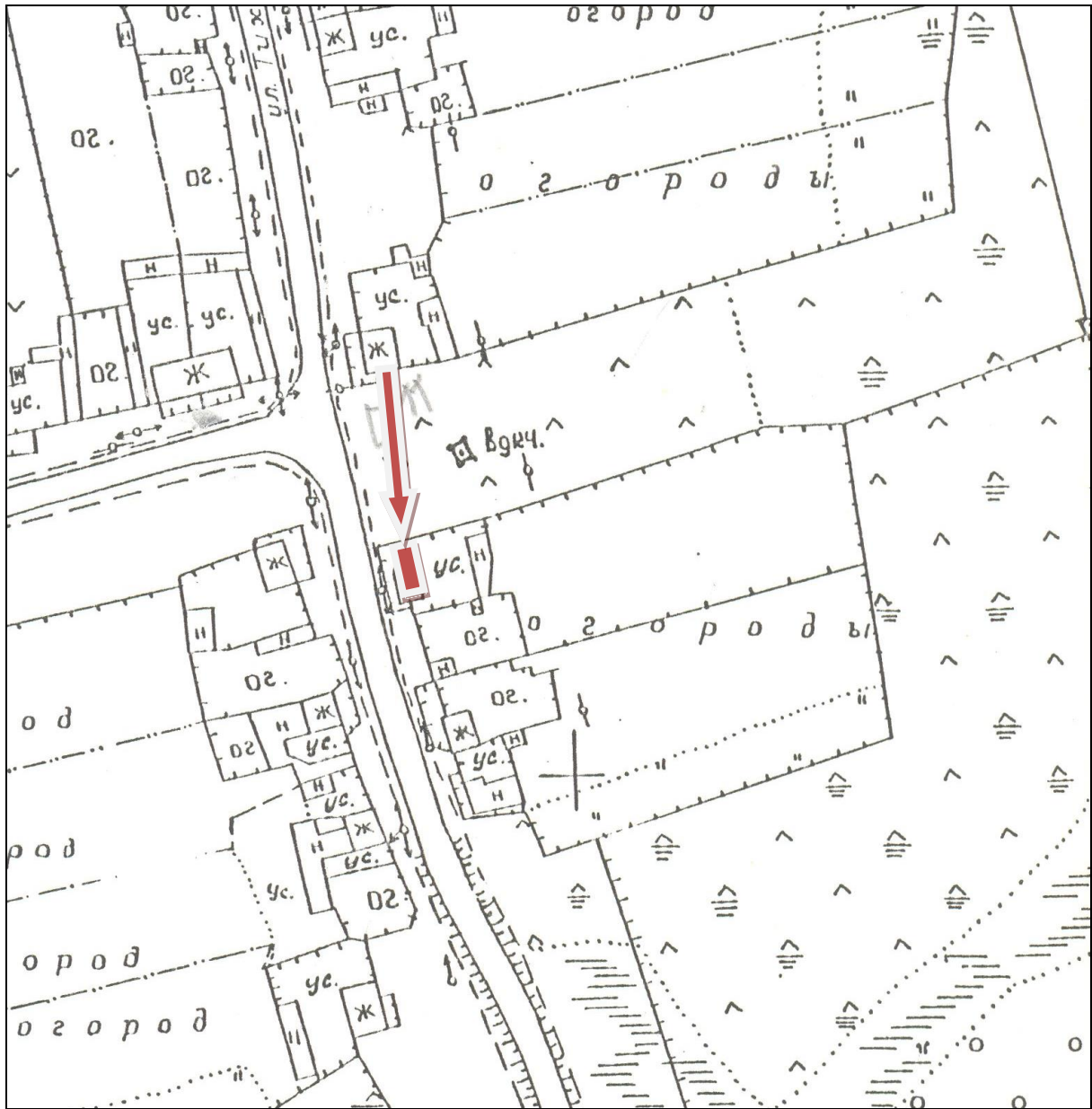

 - 20 м. расстояние от здания.

Схема размещения мест (площадок) накопления твердых коммунальных отходов
по адресу:

**Красноярский край, Тухтетский район, Лазаревский сельсовет,
с. Лазарево, ул. Л. Тихонова, 11**



Масштаб 1:2000

 - размещение контейнерной площадки;


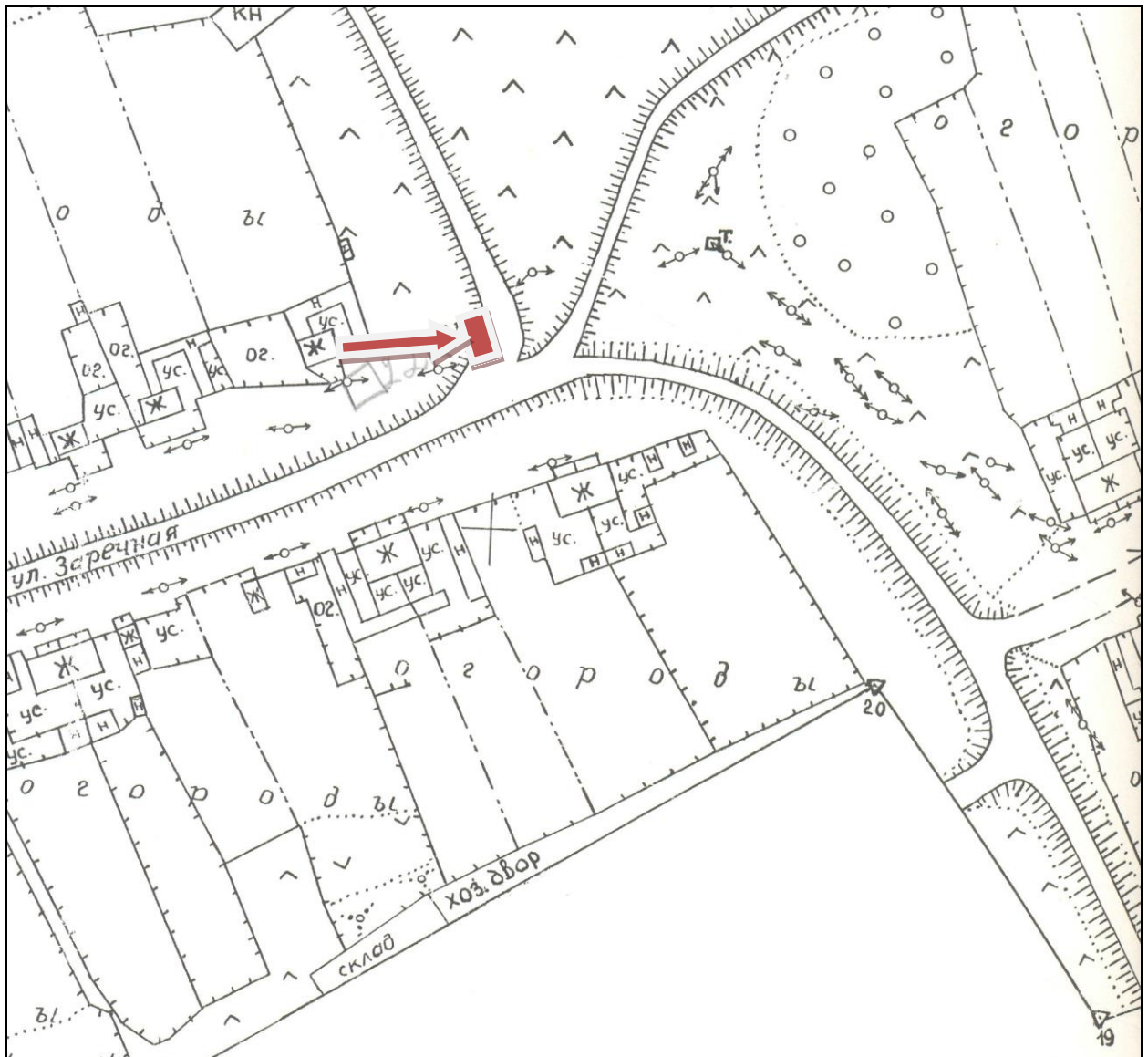

 - 40 м. расстояние от дома.

Схема размещения мест (площадок) накопления твердых коммунальных отходов
по адресу:

**Красноярский край, Тюхтетский район, Лазаревский сельсовет,
с. Лазарево, ул. Заречная, 22**



Масштаб 1:2000

 - размещение контейнерной площадки;


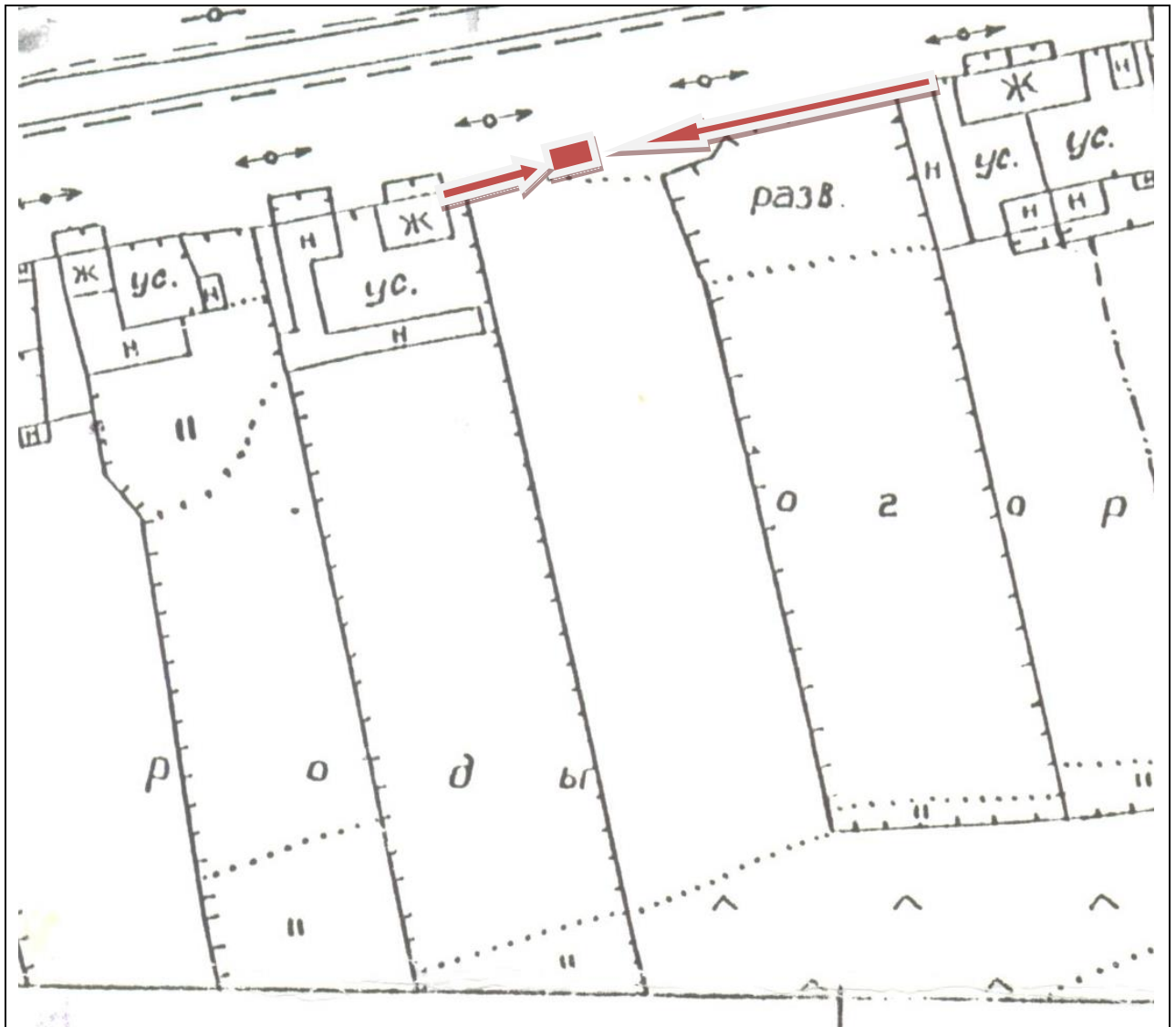

 - 30 м. расстояние от дома.

Схема размещения мест (площадок) накопления твердых коммунальных отходов
по адресу:

**Красноярский край, Тюхтетский район, Лазаревский сельсовет,
с. Лазарево, ул. Советская, между домами 22 и 24**



Масштаб 1:2000

 - размещение контейнерной площадки;


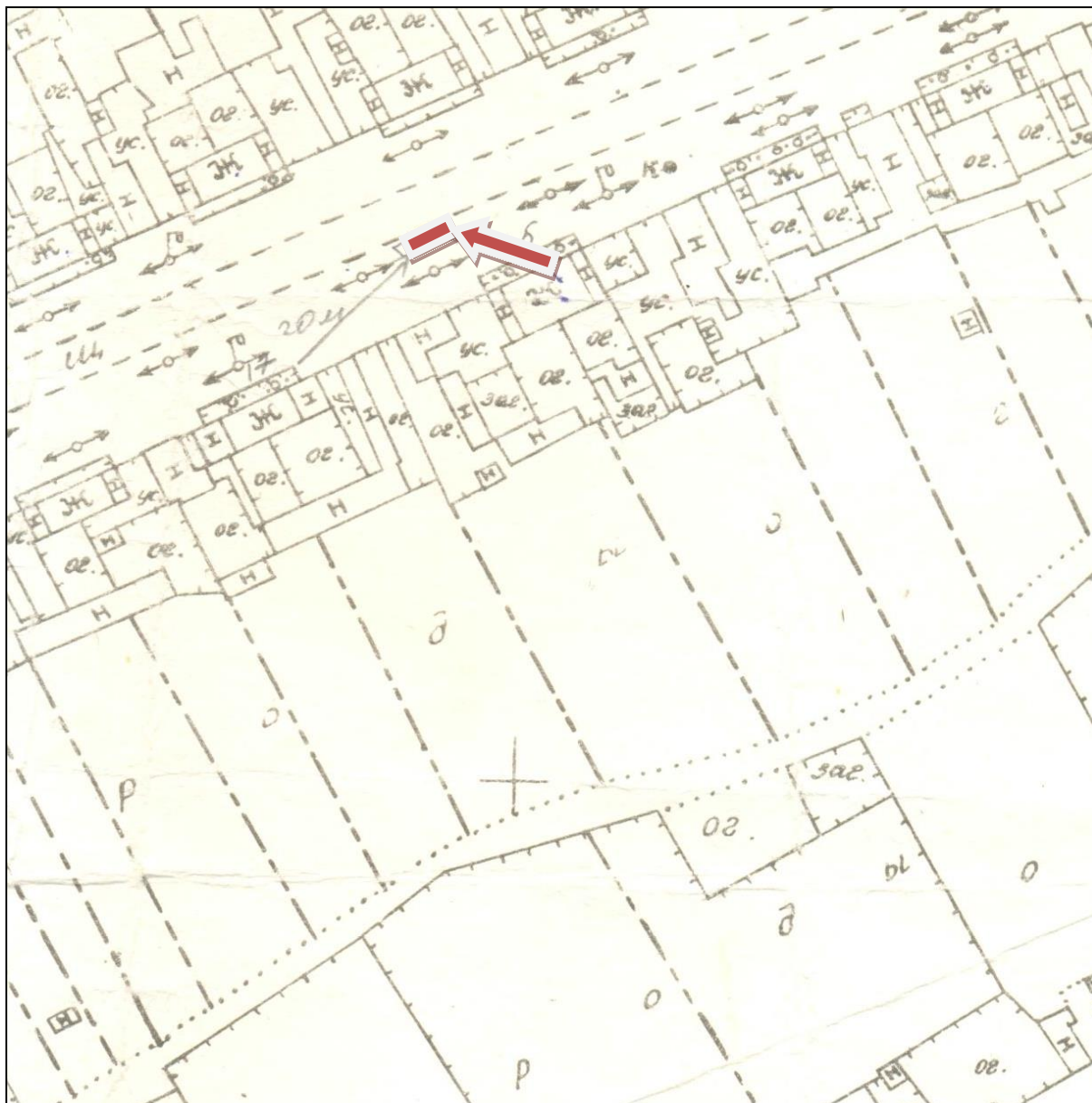
 - 100 м. расстояние от дома № 22;
33 м. расстояние от дома № 24.

Схема размещения мест (площадок) накопления твердых коммунальных отходов
по адресу:

**Красноярский край, Тюхтетский район, Зареченский сельсовет,
с. Зареченка, ул. Прохорова, 15**



Масштаб 1:2000

 - размещение контейнерной площадки;


 - 20 м. расстояние от дома.

Схема размещения мест (площадок) накопления твердых коммунальных отходов по адресу:

**Красноярский край, Тухтетский район, Зареченский сельсовет,
с. Зареченка, ул. Прохорова, 32**



Масштаб 1:2000

 - размещение контейнерной площадки;


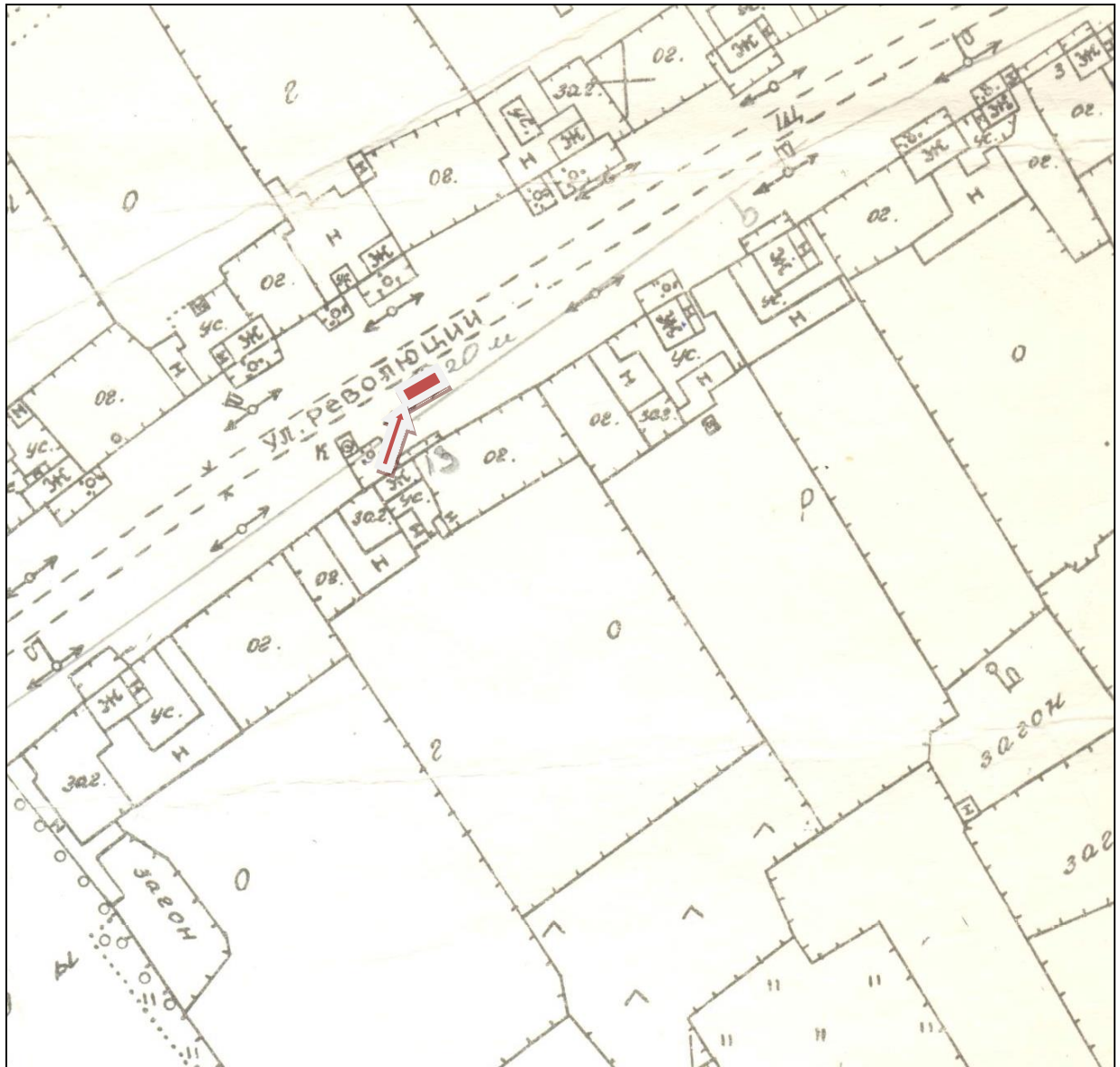
 - 20 м. расстояние от дома.

Схема размещения мест (площадок) накопления твердых коммунальных отходов
по адресу:

**Красноярский край, Тухтетский район, Зареченский сельсовет,
с. Зареченка, ул. Революции, 13**



Масштаб 1:2000



- размещение контейнерной площадки;




- 20 м. расстояние от дома.

Схема размещения мест (площадок) накопления твердых коммунальных отходов по адресу:

**Красноярский край, Тухтетский район, Зареченский сельсовет,
с. Зареченка, ул. Революции, 42**



Масштаб 1:2000

 - размещение контейнерной площадки;


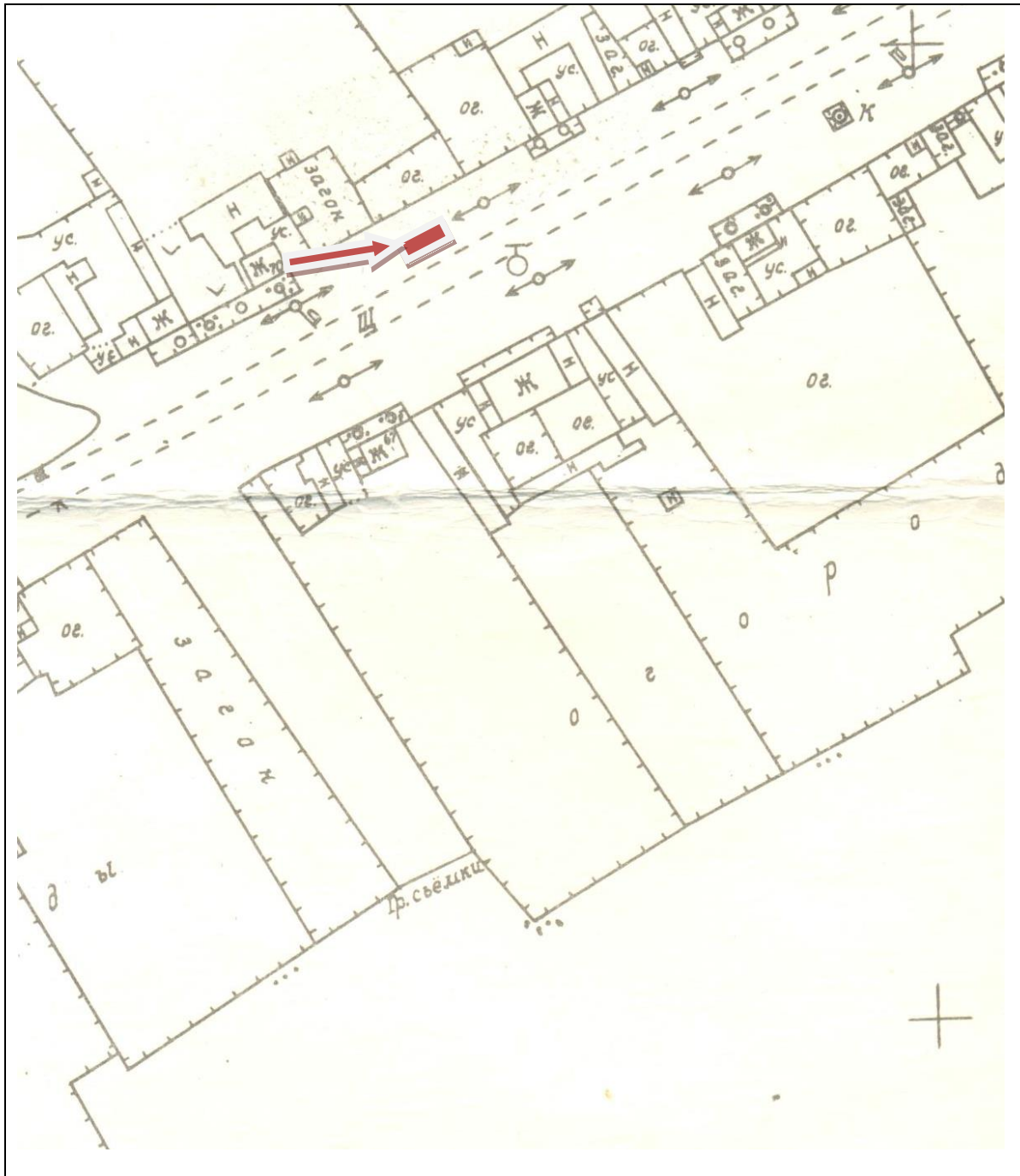
 - 20 м. расстояние от дома.

Схема размещения мест (площадок) накопления твердых коммунальных отходов
по адресу:

**Красноярский край, Тюхтетский район, Зареченский сельсовет,
с. Зареченка, ул. Революции, 70**



Масштаб 1:2000



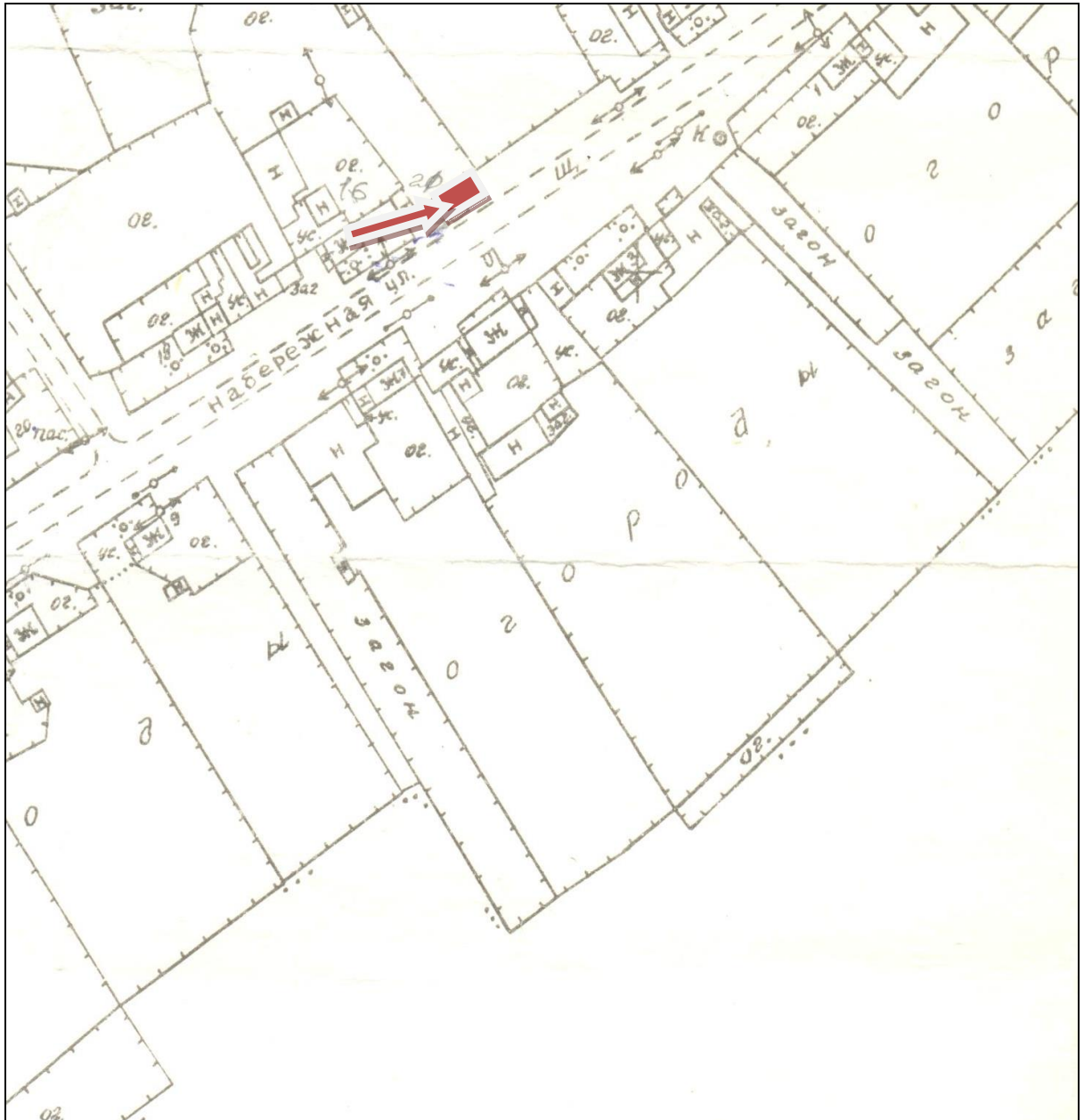
- размещение контейнерной площадки;




- 25 м. расстояние от дома.

Схема размещения мест (площадок) накопления твердых коммунальных отходов
по адресу:

**Красноярский край, Тухтетский район, Зареченский сельсовет,
с. Зареченка, ул. Набережная, 16**



Масштаб 1:2000

 - размещение контейнерной площадки;


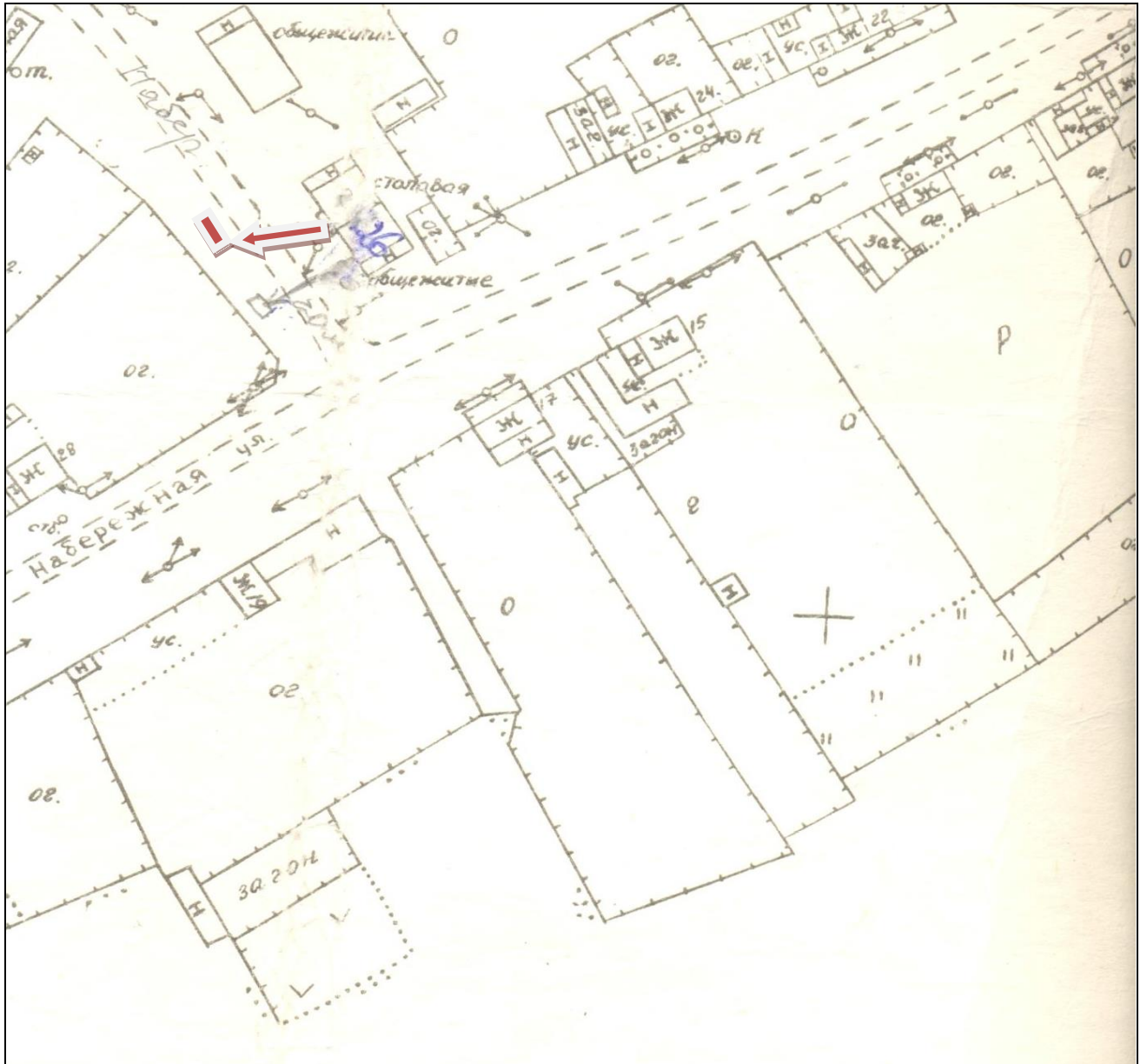

 - 20 м. расстояние от дома.

Схема размещения мест (площадок) накопления твердых коммунальных отходов
по адресу:

**Красноярский край, Тухтетский район, Зареченский сельсовет,
с. Зареченка, ул. Набережная, 26**



Масштаб 1:2000

 - размещение контейнерной площадки;


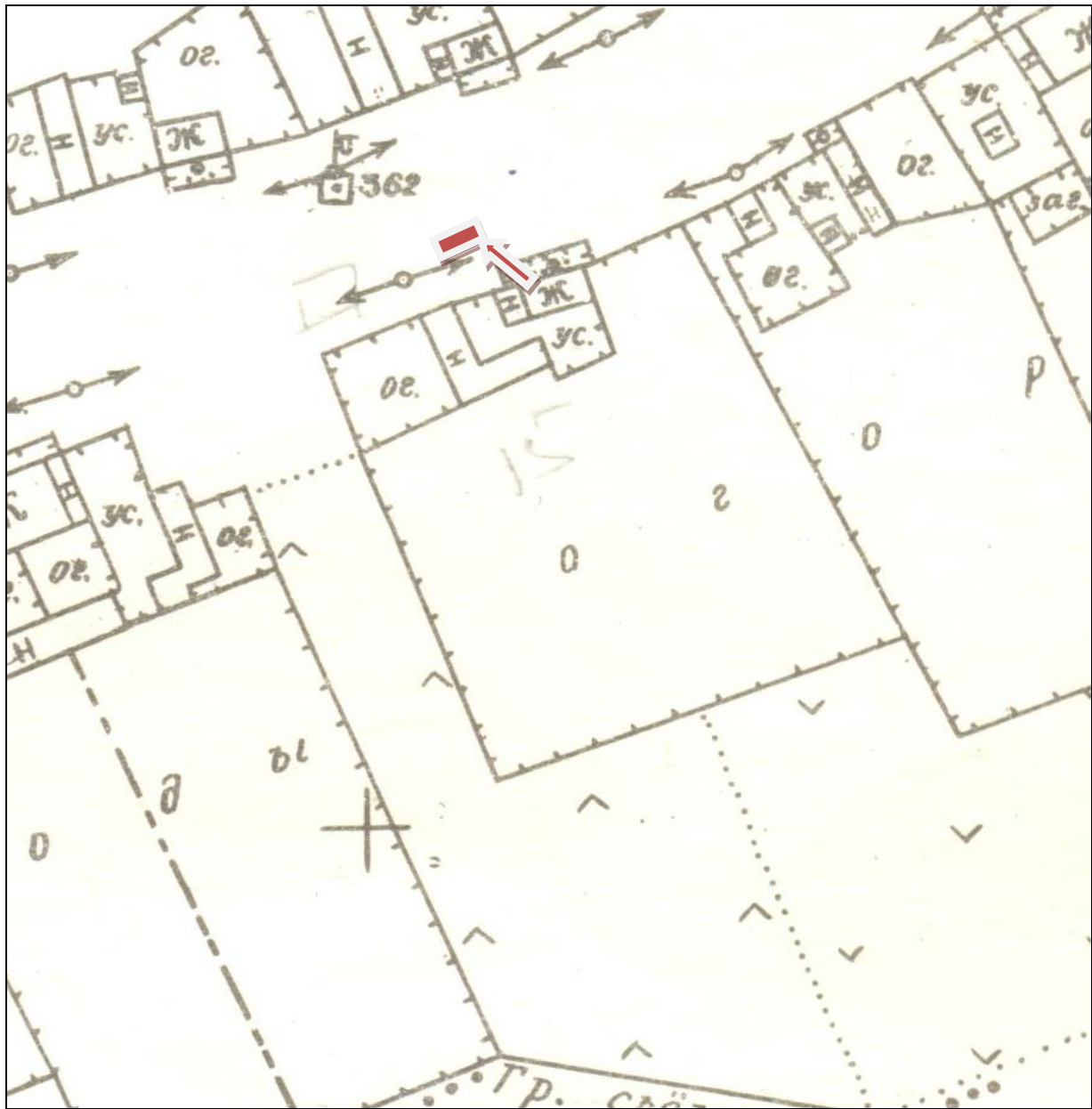
 - 20 м. расстояние от дома.

Схема размещения мест (площадок) накопления твердых коммунальных отходов
по адресу:

**Красноярский край, Тухтетский район, Зареченский сельсовет,
д. Хохловка, 15**



Масштаб 1:2000

 - размещение контейнерной площадки;


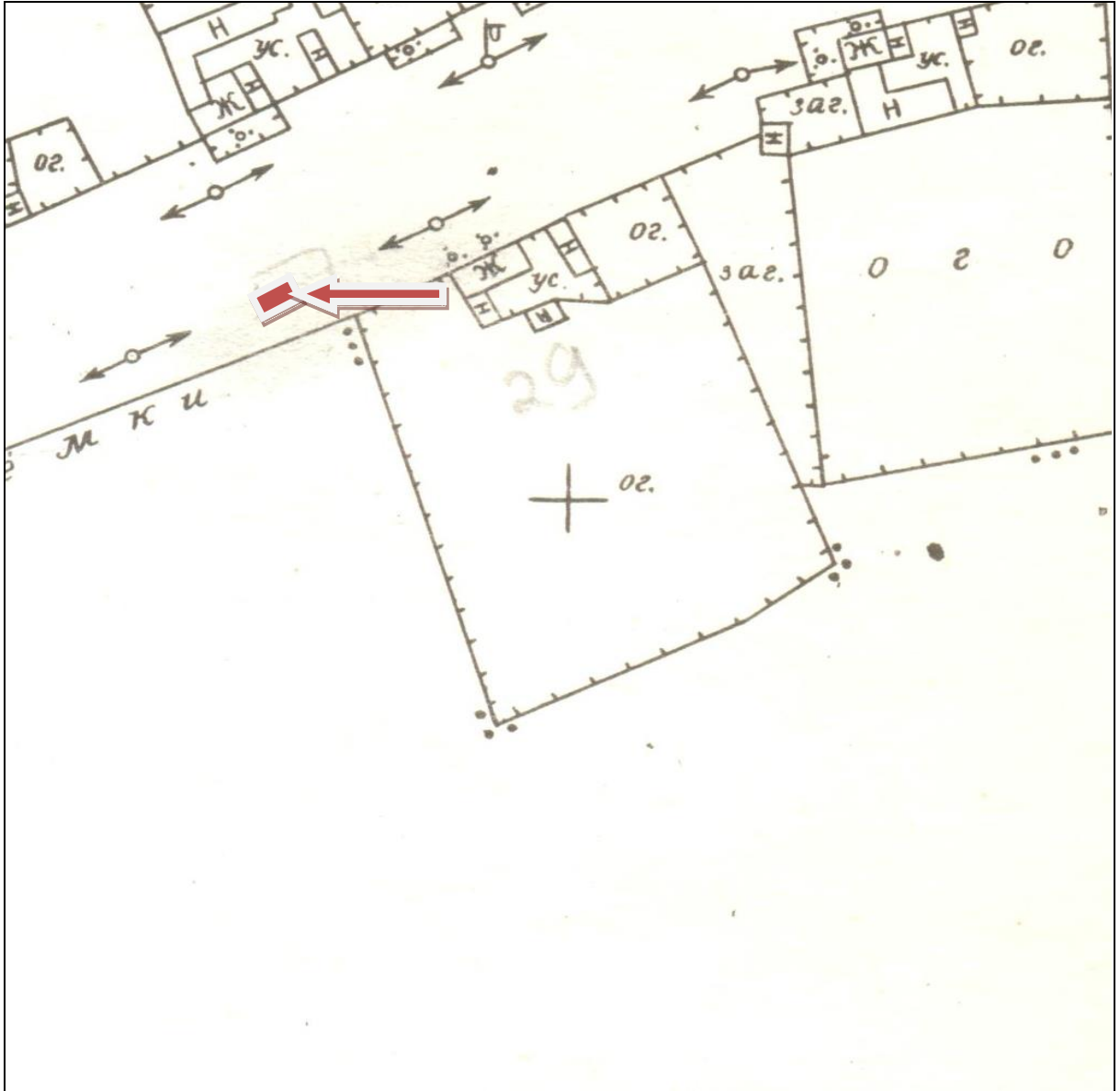

 - 20 м. расстояние от дома.

Схема размещения мест (площадок) накопления твердых коммунальных отходов
по адресу:

**Красноярский край, Түхтөтский район, Зареченский сельсовет,
д. Хохловка, 29**



Масштаб 1:2000

 - размещение контейнерной площадки;


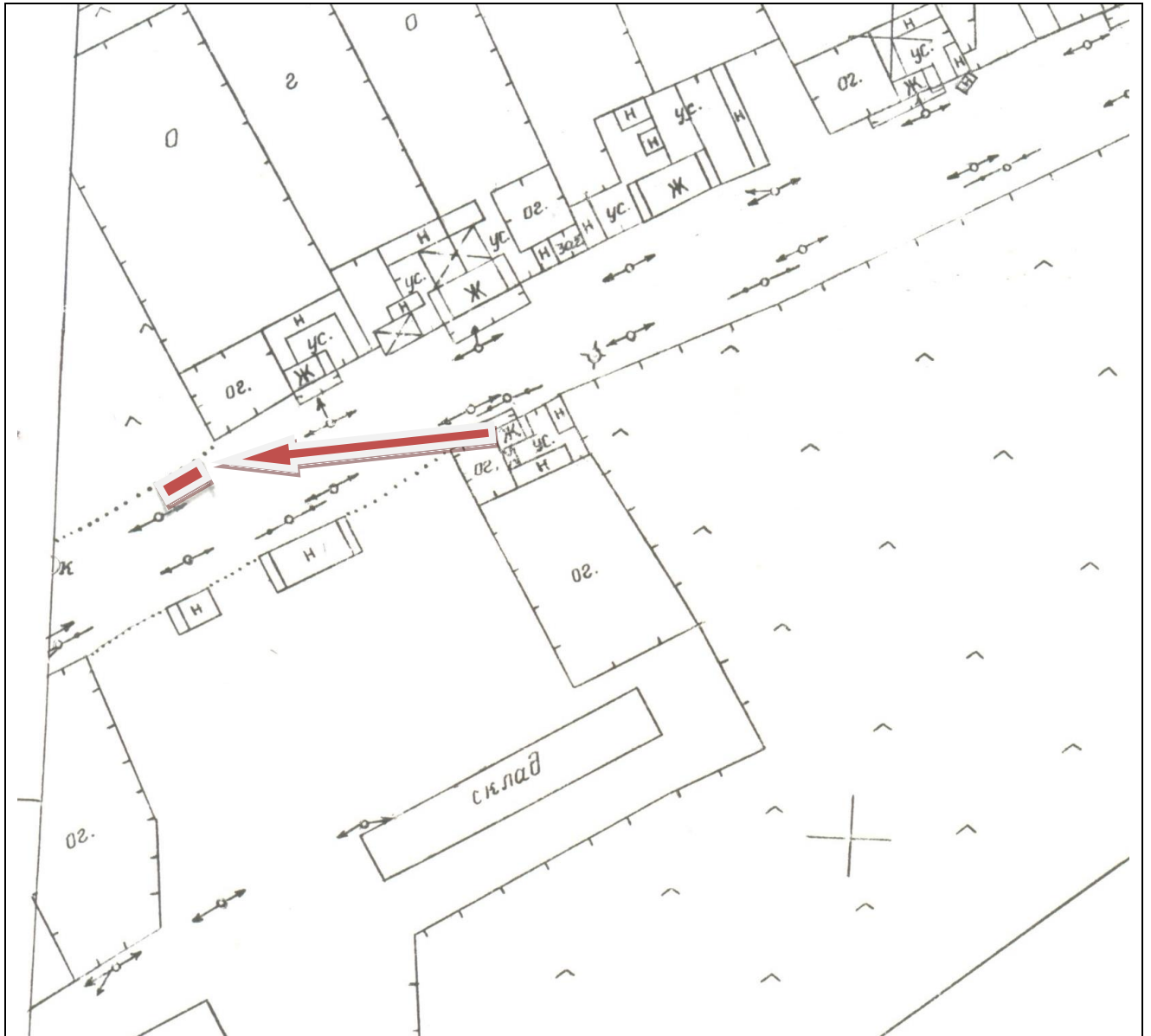

 - 40 м. расстояние от дома.

Схема размещения мест (площадок) накопления твердых коммунальных отходов
по адресу:

**Красноярский край, Тухтетский район, Зареченский сельсовет,
д. Безручейка, 23**



Масштаб 1:2000

 - размещение контейнерной площадки;


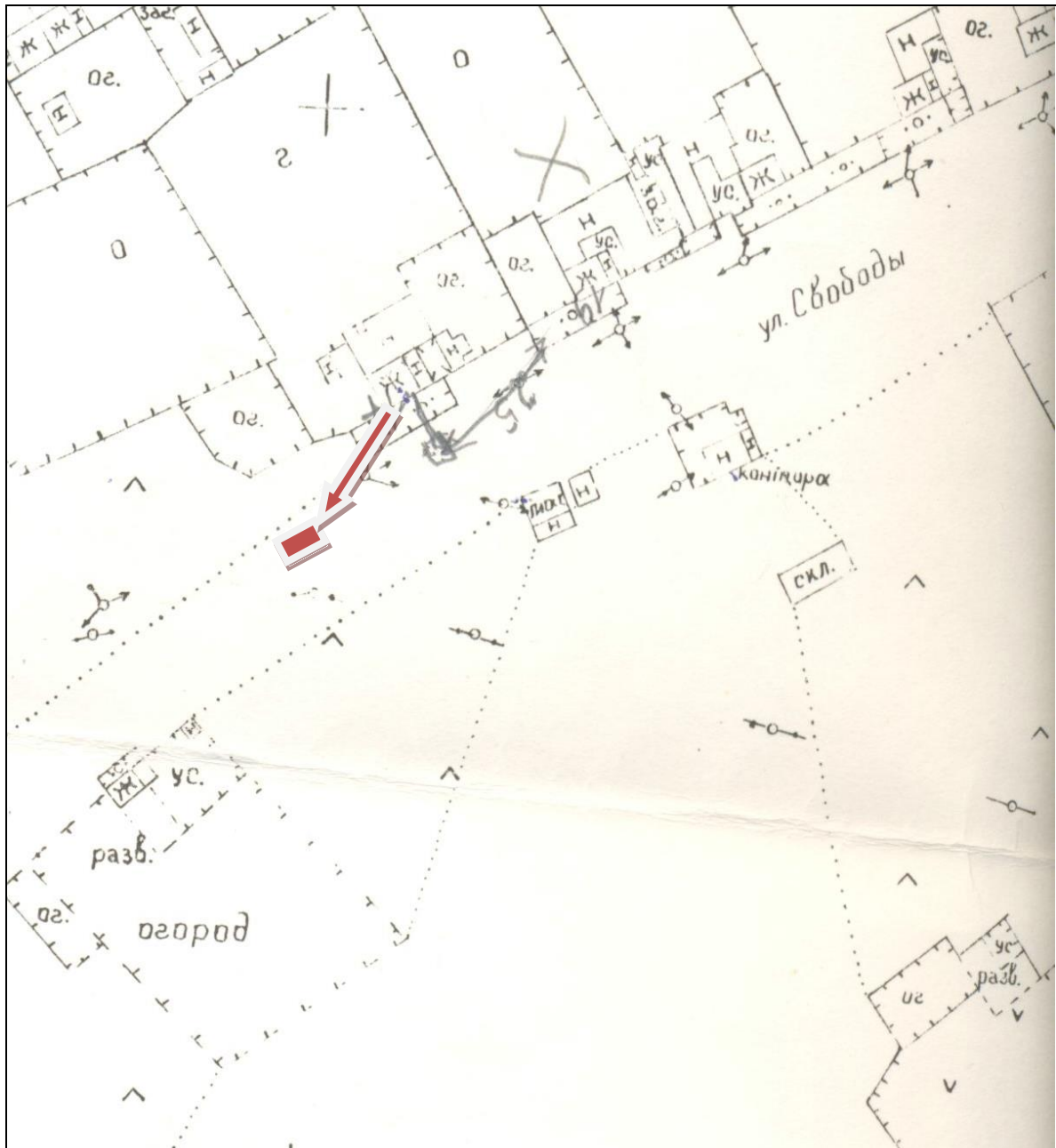
 - 80 м. расстояние от дома.

Схема размещения мест (площадок) накопления твердых коммунальных отходов по адресу:

**Красноярский край, Тухтетский район, Зареченский сельсовет,
д. Чистый Ручей, ул. Свободы, 17**



Масштаб 1:2000

 - размещение контейнерной площадки;


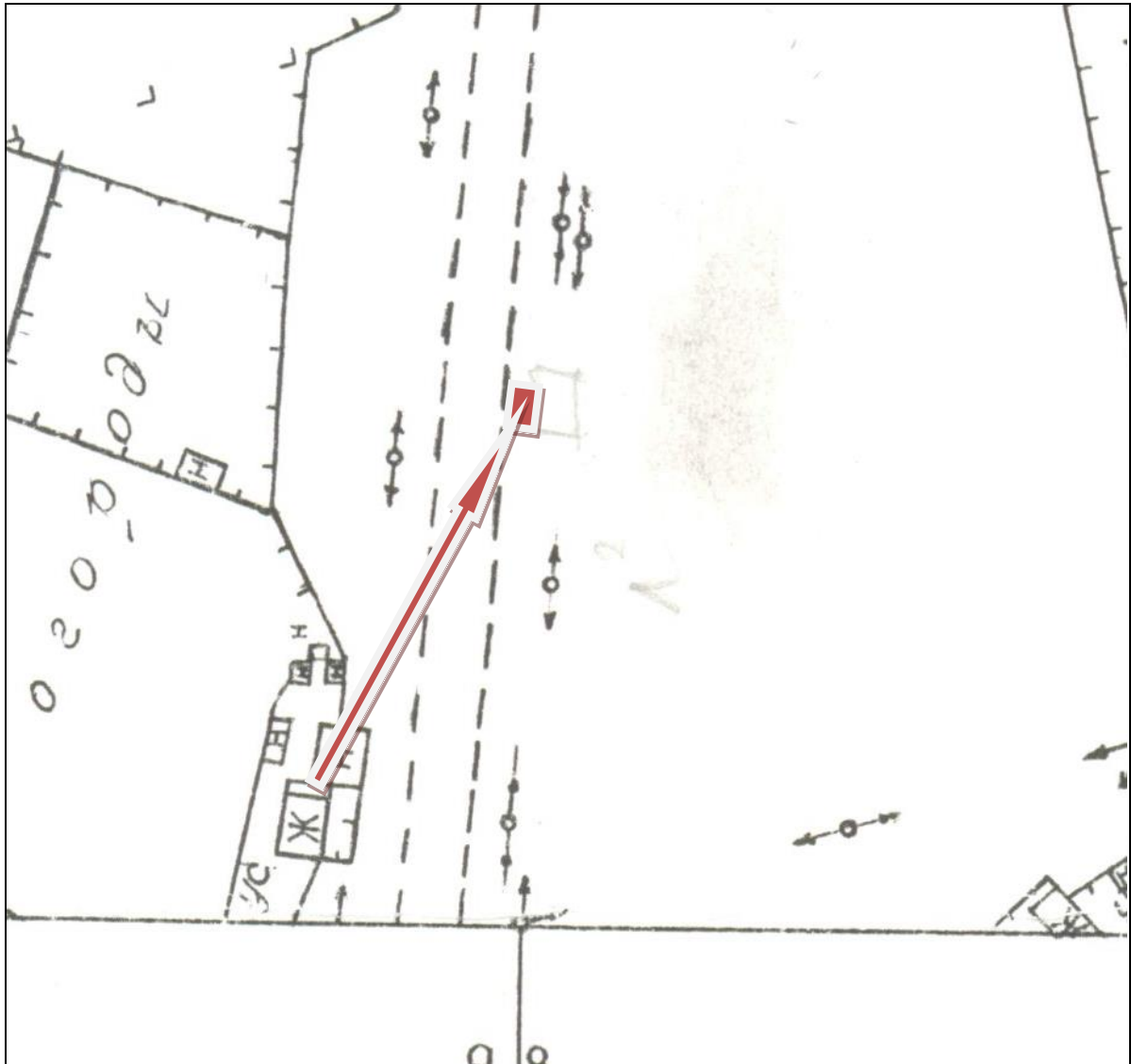
 - 40 м. расстояние от дома.

Схема размещения мест (площадок) накопления твердых коммунальных отходов по адресу:

**Красноярский край, Тухтетский район, Зареченский сельсовет,
д. Белогорка, д. 12**



Масштаб 1:2000



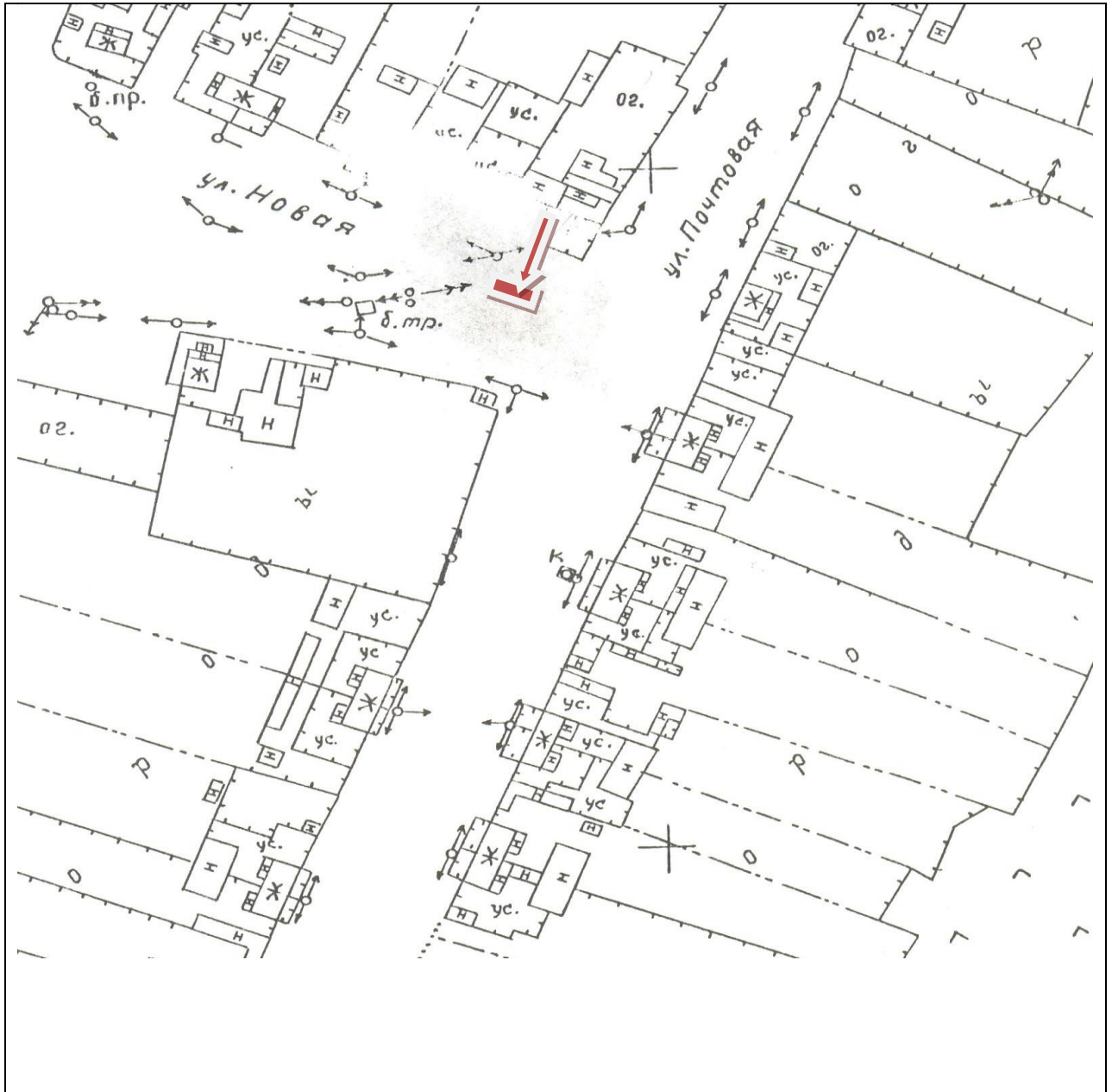
- размещение контейнерной площадки;



- 80 м. расстояние от дома.

Схема размещения мест (площадок) накопления твердых коммунальных отходов
по адресу:

**Красноярский край, Тухтетский район, Леонтьевский сельсовет,
д. Двинка, ул. Советская, 25**



Масштаб 1:2000



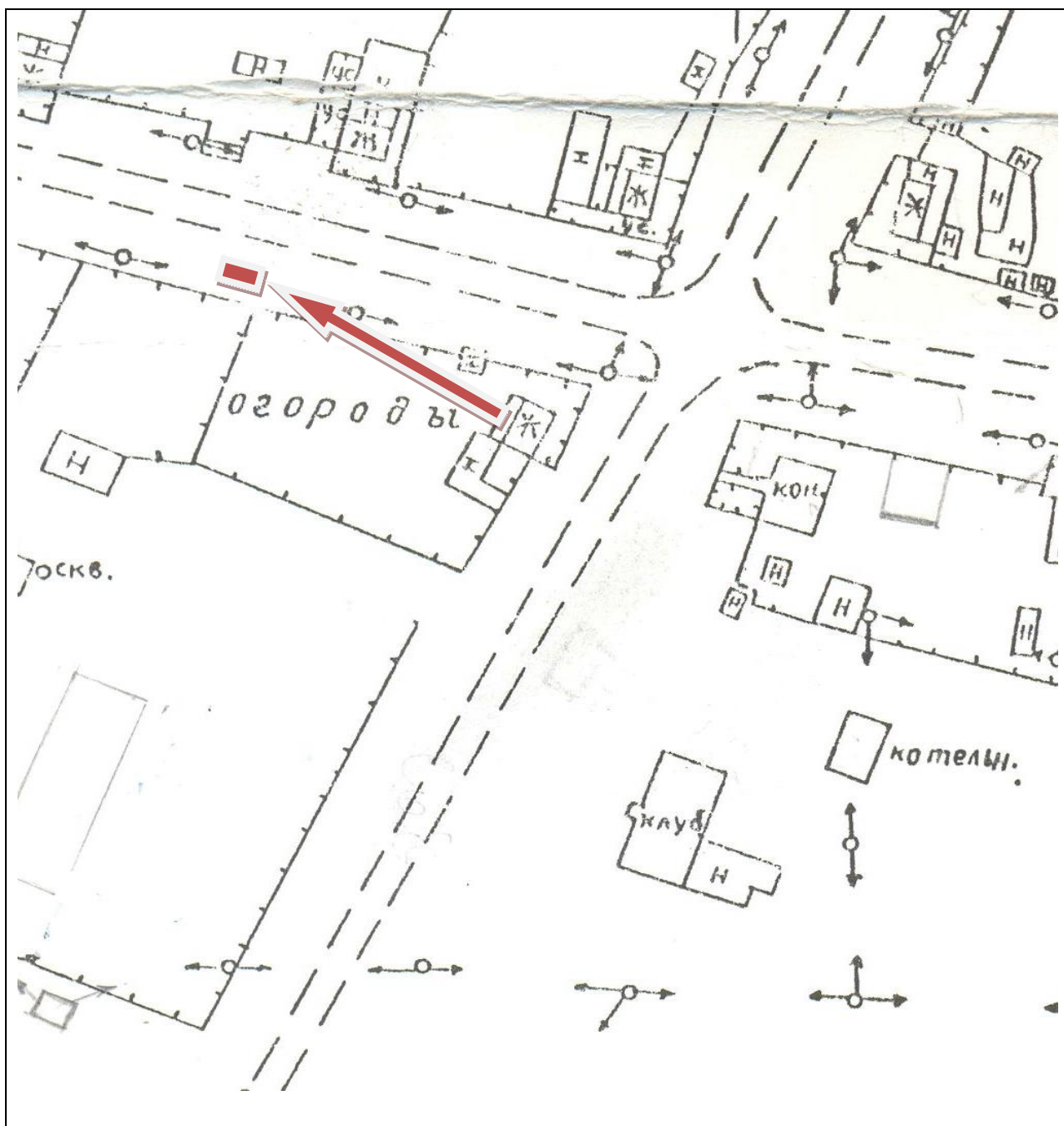
- размещение контейнерной площадки;



- 20 м. расстояние от дома.

Схема размещения мест (площадок) накопления твердых коммунальных отходов
по адресу:

**Красноярский край, Тухтетский район, Леонтьевский сельсовет,
д. Двинка, ул. Кирова, 4**



Масштаб 1:2000

 - размещение контейнерной площадки;


 - 80 м. расстояние от дома.

Схема размещения мест (площадок) накопления твердых коммунальных отходов
по адресу:

**Красноярский край, Тухтетский район, Леонтьевский сельсовет,
д. Двинка, ул. Кирова, 16**



Масштаб 1:2000

 - размещение контейнерной площадки;


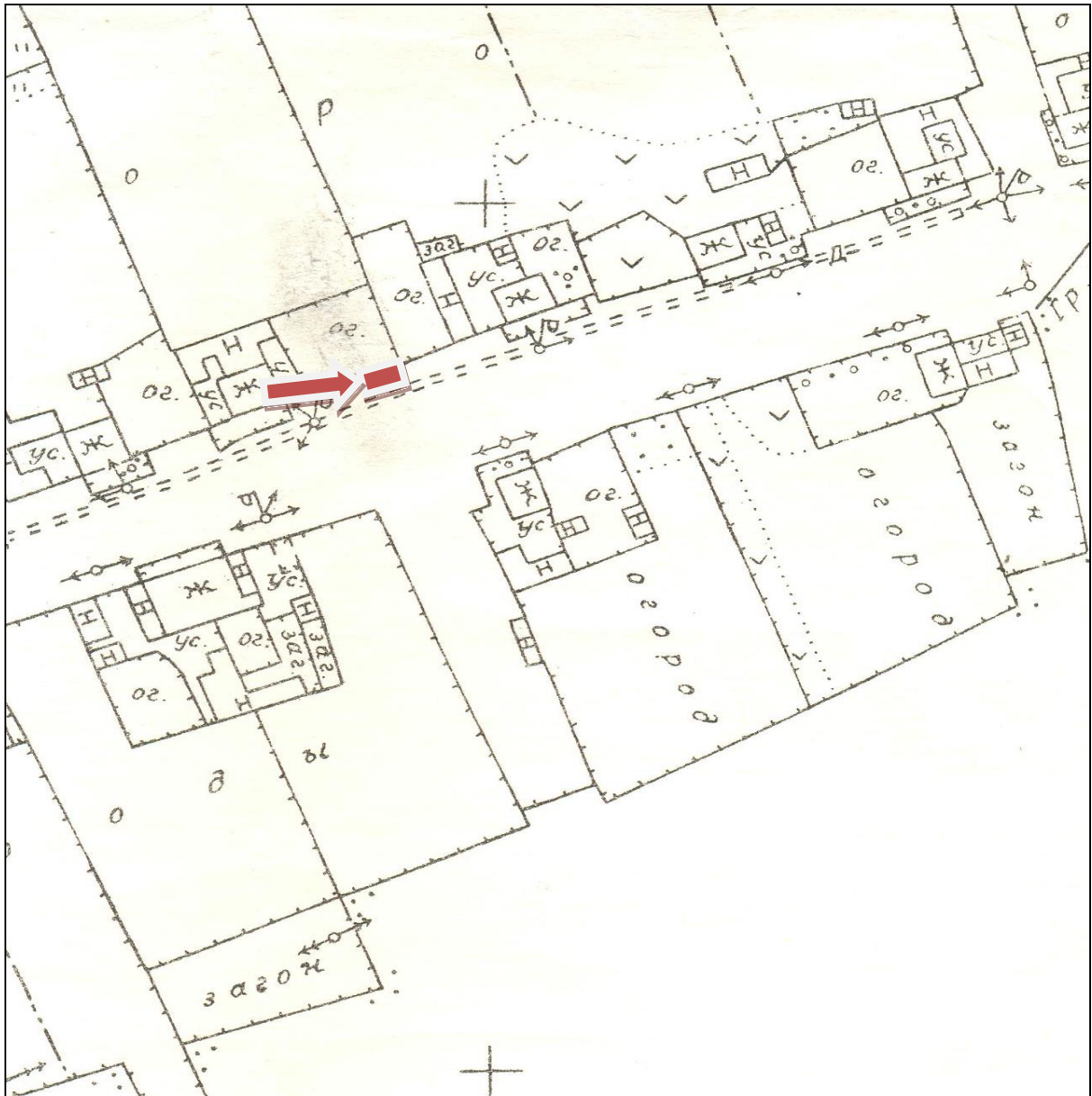

 - 20 м. расстояние от дома.

Схема размещения мест (площадок) накопления твердых коммунальных отходов
по адресу:

**Красноярский край, Тухтетский район, Леонтьевский сельсовет,
с. Леонтьевка, ул. Леонтьевская, 18**



Масштаб 1:2000

 - размещение контейнерной площадки;


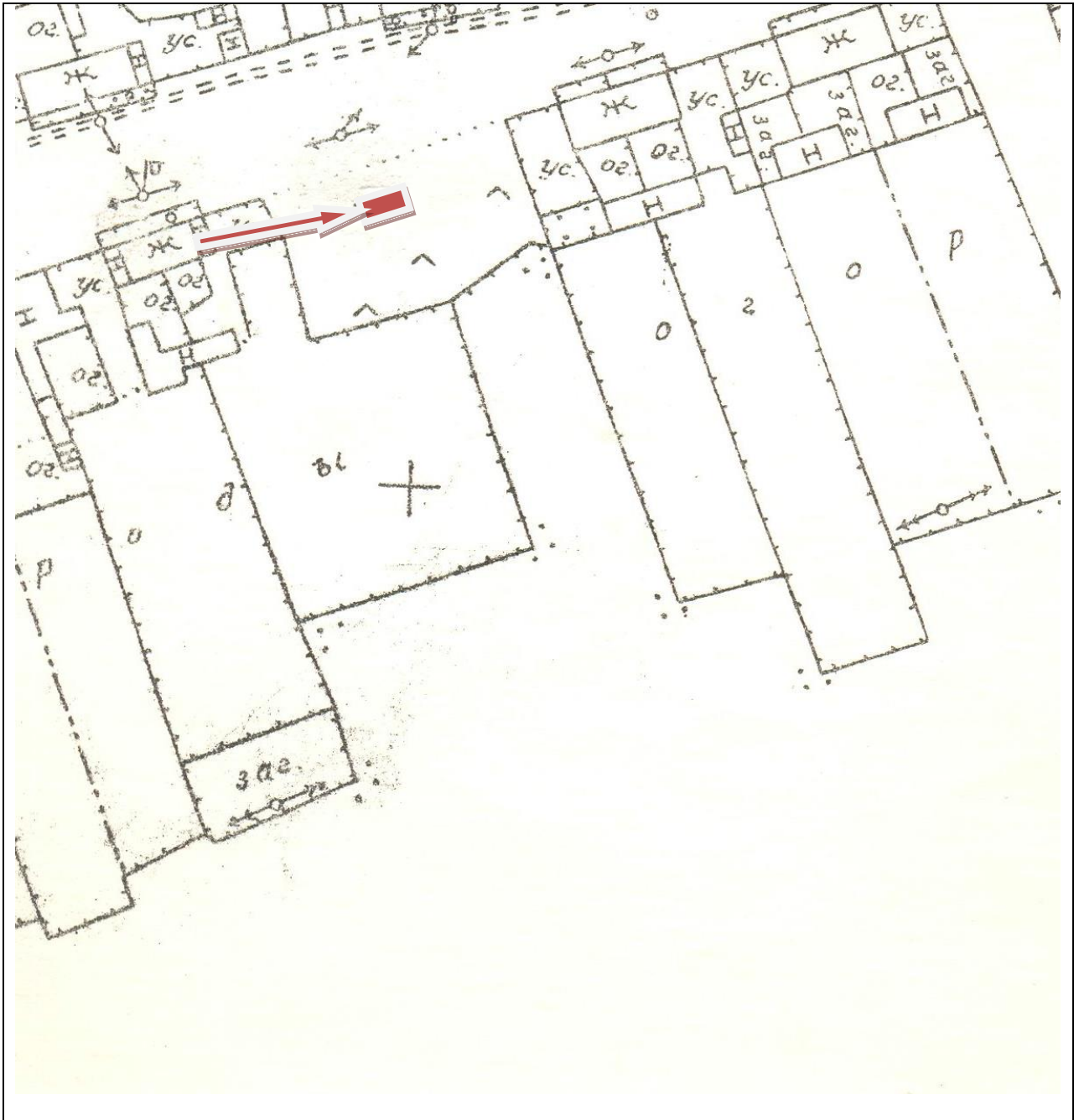

 - 22 м. расстояние от дома.

Схема размещения мест (площадок) накопления твердых коммунальных отходов
по адресу:

**Красноярский край, Тухтетский район, Леонтьевский сельсовет,
с. Леонтьевка, ул. Леонтьевская, 39**



Масштаб 1:2000

 - размещение контейнерной площадки;


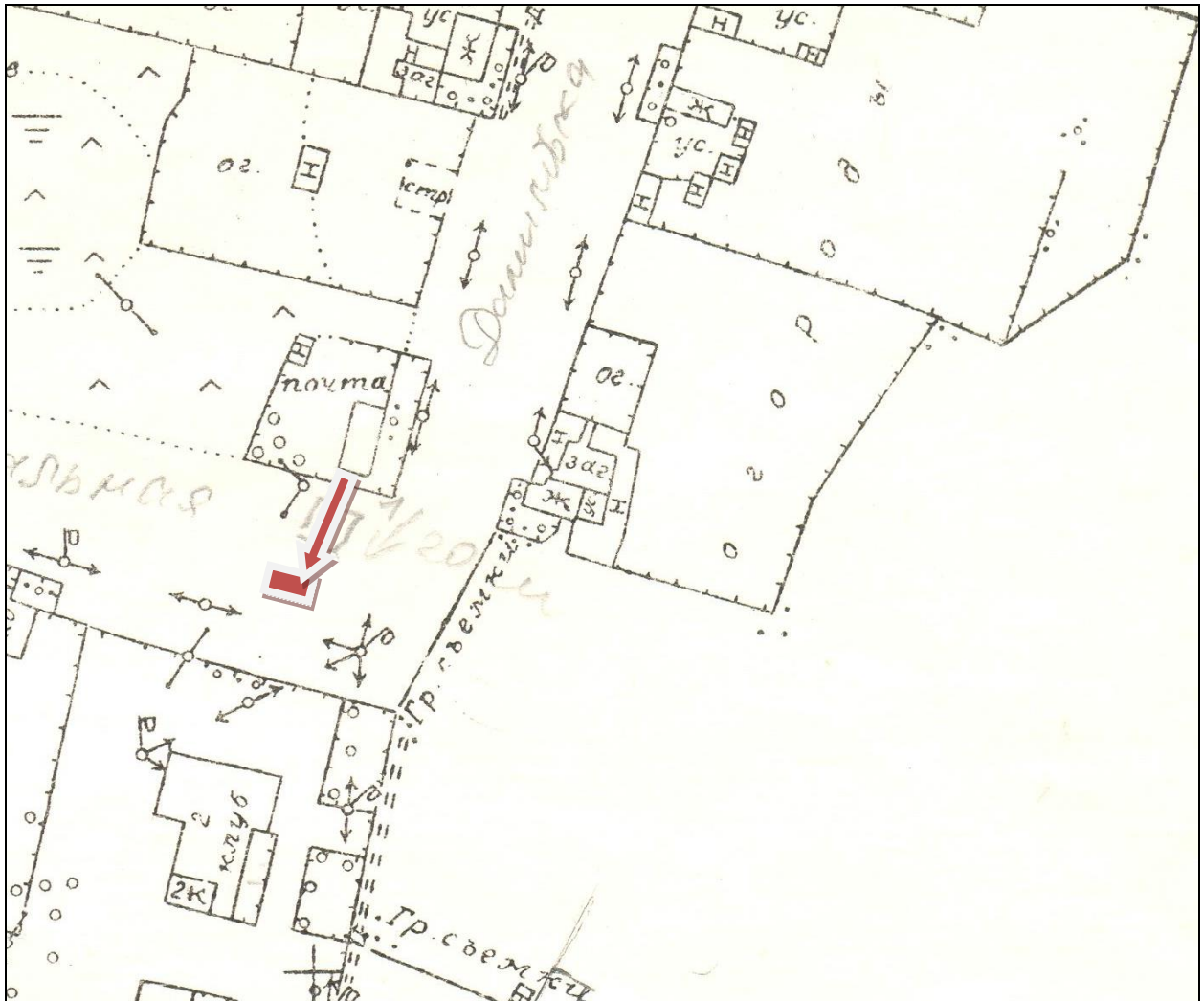
 - 50 м. расстояние от дома.

Схема размещения мест (площадок) накопления твердых коммунальных отходов по адресу:

**Красноярский край, Тухтетский район, Леонтьевский сельсовет,
с. Леонтьевка, ул. Даниловская, 1**



Масштаб 1:2000



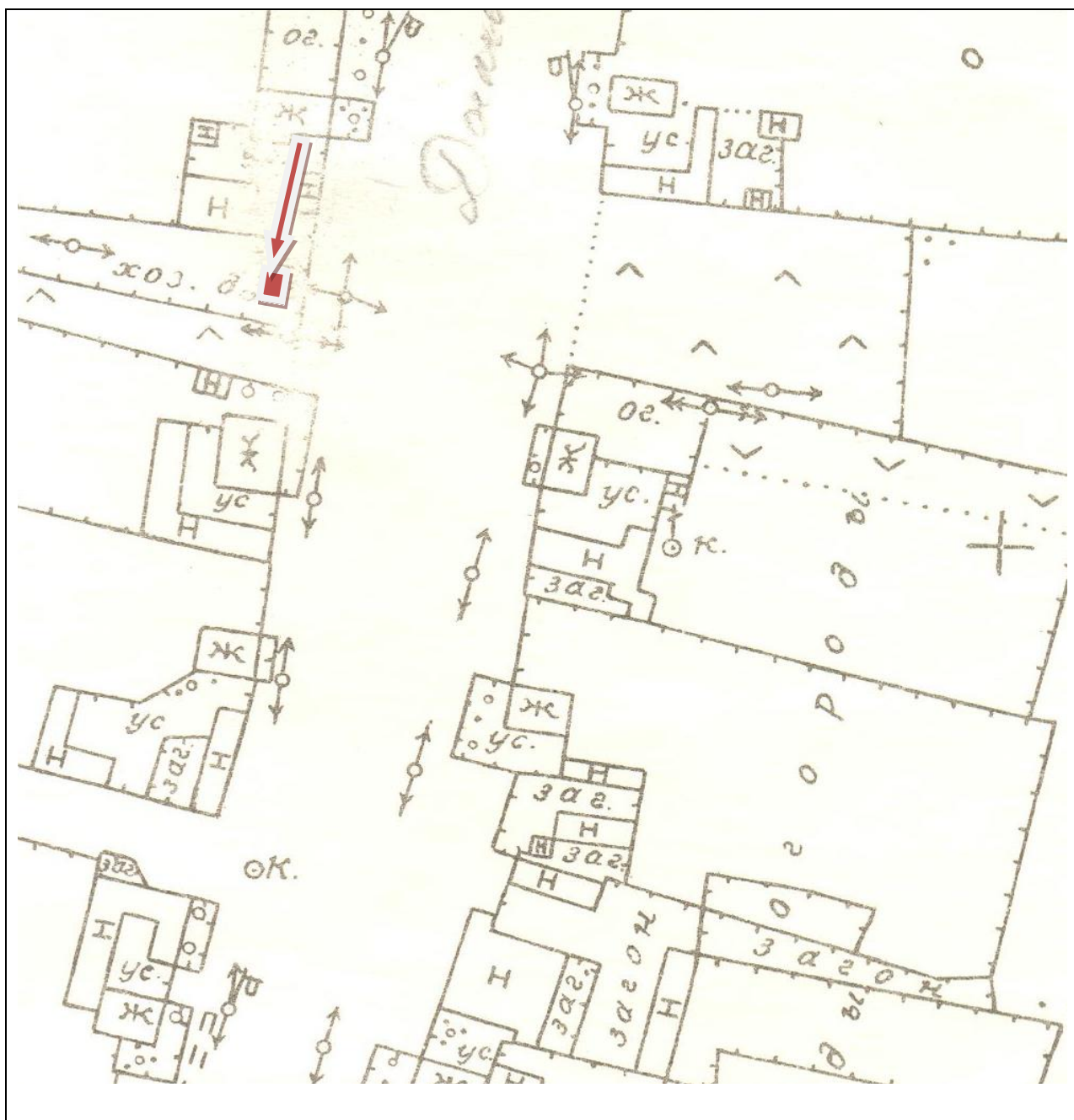
- размещение контейнерной площадки;




- 35 м. расстояние от дома.

Схема размещения мест (площадок) накопления твердых коммунальных отходов
по адресу:

**Красноярский край, Тухтетский район, Леонтьевский сельсовет,
с. Леонтьевка, ул. Даниловская, 21**



Масштаб 1:2000

 - размещение контейнерной площадки;



 - 40 м. расстояние от дома.

Схема размещения мест (площадок) накопления твердых коммунальных отходов по адресу:

**Красноярский край, Тухтетский район, Леонтьевский сельсовет,
с. Леонтьевка, ул. Первомайская, 18**



Масштаб 1:2000

 - размещение контейнерной площадки;


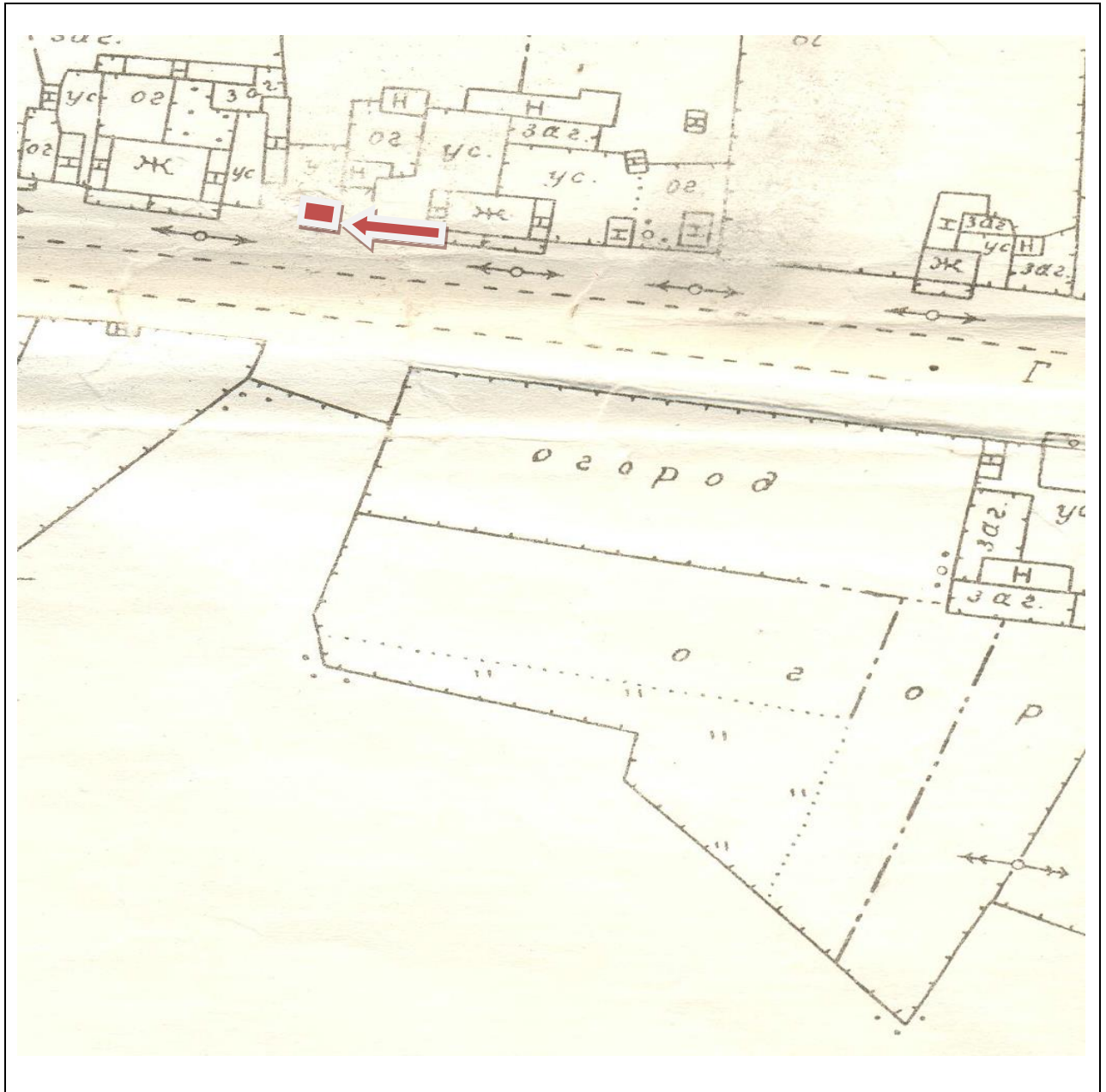

 - 100 м. расстояние от дома.

Схема размещения мест (площадок) накопления твердых коммунальных отходов
по адресу:

**Красноярский край, Түхтөтский район, Леонтьевский сельсовет,
д. Соловьевка, ул. Боброва, 38**



Масштаб 1:2000

 - размещение контейнерной площадки;


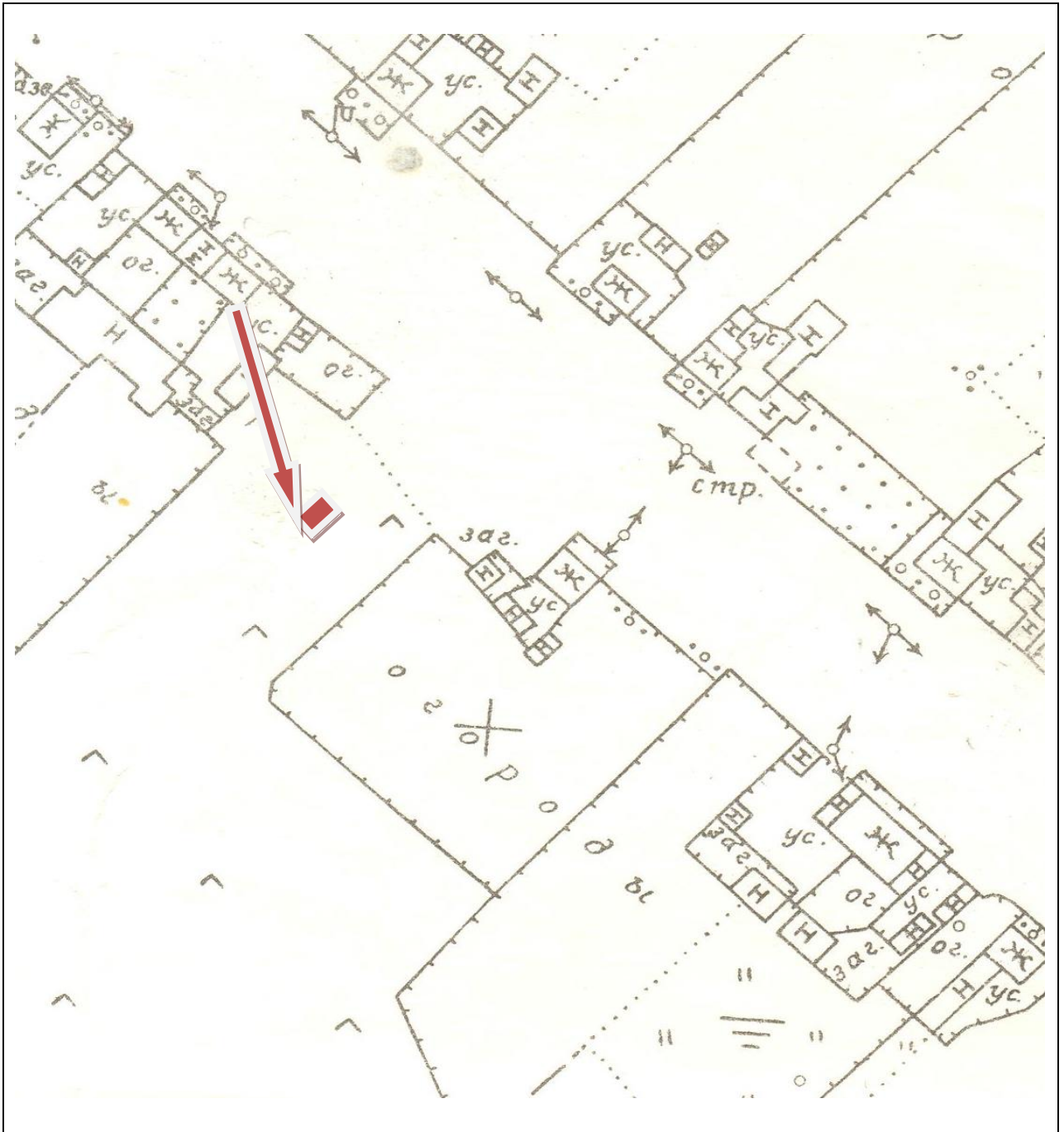

 - 30 м. расстояние от дома.

Схема размещения мест (площадок) накопления твердых коммунальных отходов
по адресу:

**Красноярский край, Тухтетский район, Леонтьевский сельсовет,
д. Соловьевка, ул. Набережная, 8**



Масштаб 1:2000

 - размещение контейнерной площадки;


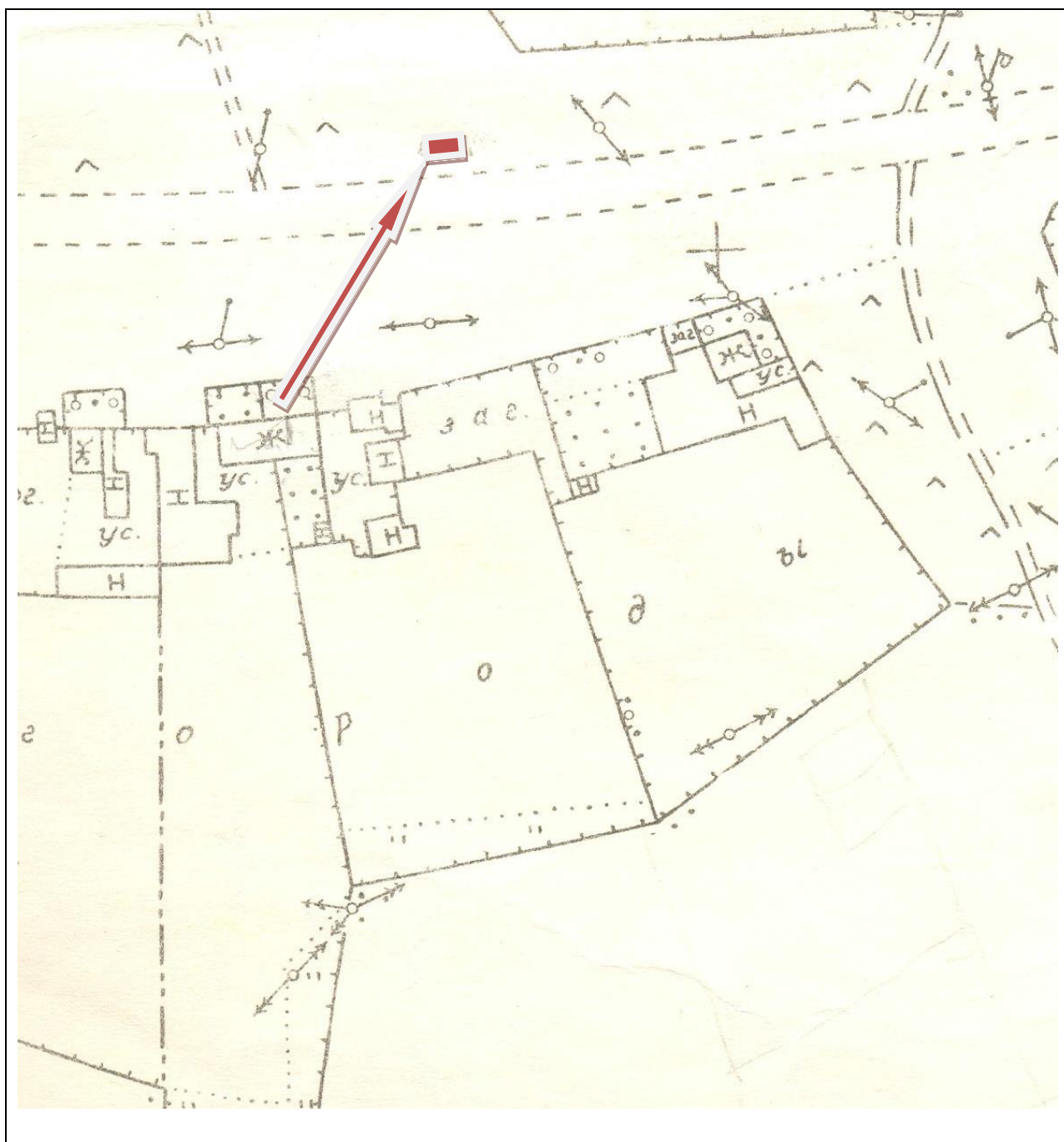

 - 80 м. расстояние от дома.

Схема размещения мест (площадок) накопления твердых коммунальных отходов
по адресу:

**Красноярский край, Тухтетский район, Леонтьевский сельсовет,
д. Соловьевка, ул. Боброва, 11**



Масштаб 1:2000

 - размещение контейнерной площадки;


 - 100 м расстояние от дома.

Схема размещения мест (площадок) накопления твердых коммунальных отходов
по адресу:

**Красноярский край, Тюхтетский район, Поваренкинский сельсовет,
с. Поваренкино, ул. Сибирская, 46**



Масштаб 1:2000

 - размещение контейнерной площадки;


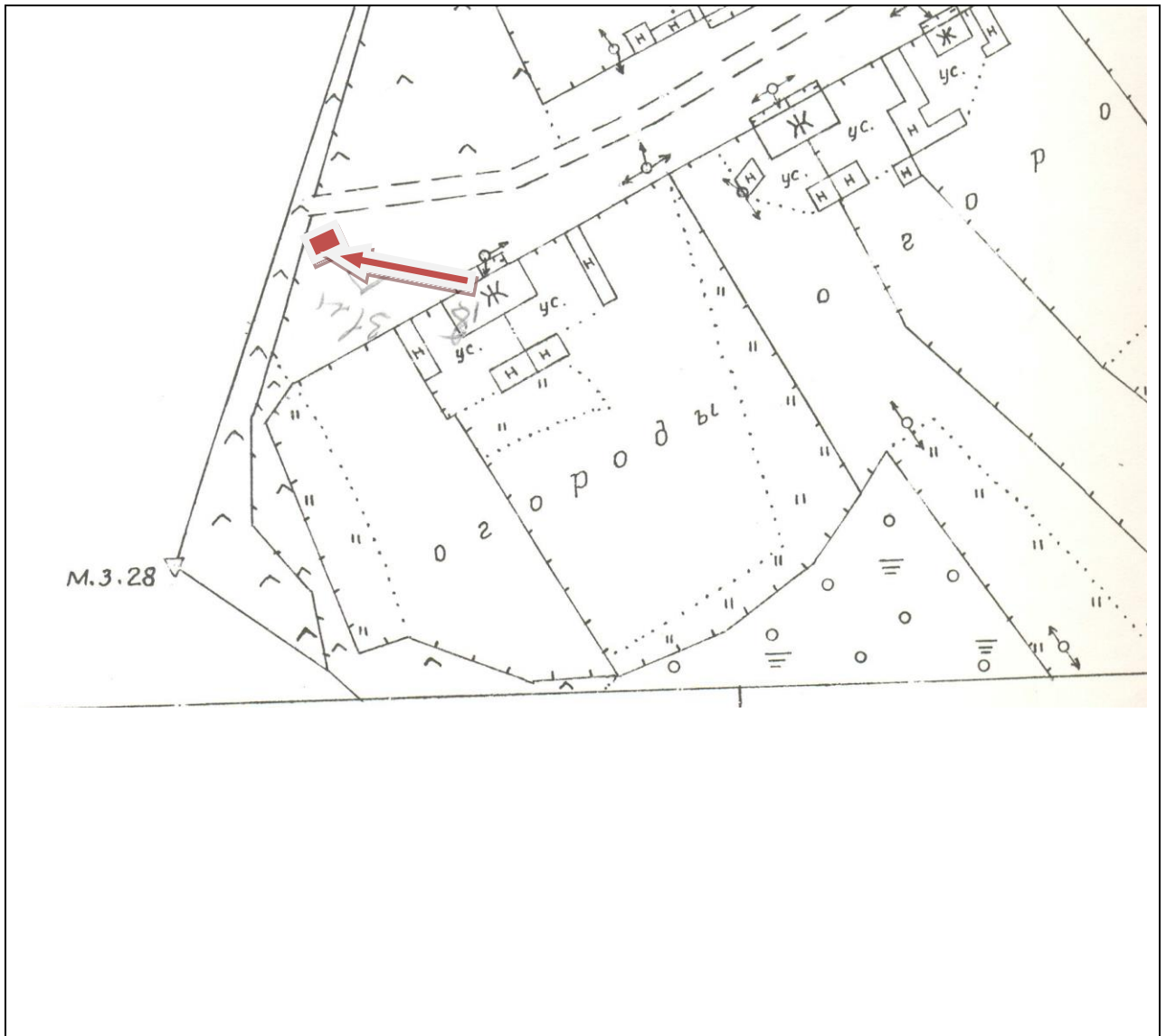
 - 70 м. расстояние от здания.

Схема размещения мест (площадок) накопления твердых коммунальных отходов
по адресу:

**Красноярский край, Тухтетский район, Поваренкинский сельсовет,
с. Поваренкино, ул. Юности, 18**



Масштаб 1:2000



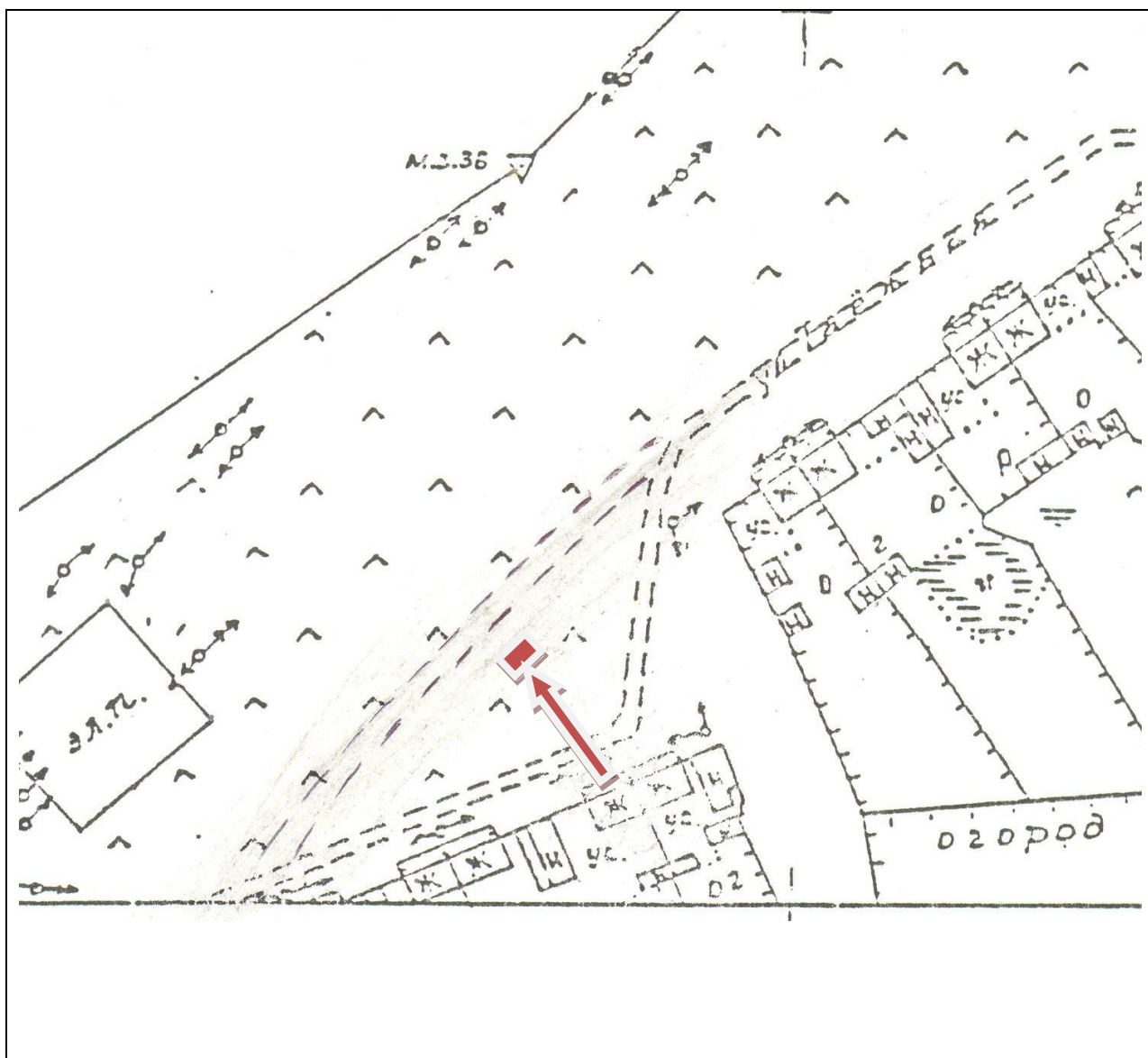
- размещение контейнерной площадки;



- 40 м. расстояние от дома.

Схема размещения мест (площадок) накопления твердых коммунальных отходов
по адресу:

**Красноярский край, Тухтетский район, Поваренкинский сельсовет,
с. Поваренкино, ул. Таежная, 3**



Масштаб 1:2000




- размещение контейнерной площадки;



- 40 м. расстояние от дома.

*Схема размещения мест (площадок) накопления твердых коммунальных отходов
по адресу:
**Красноярский край, Тюхтетский район, Поваренкинский сельсовет,
д. Черкасск, ул. Лесная, 2***



Масштаб 1:2000



- размещение контейнерной площадки;



- 100 м. расстояние от дома.

Схема размещения мест (площадок) накопления твердых коммунальных отходов
по адресу:

**Красноярский край, Тухтетский район, Красинский сельсовет,
с. Красинка, ул. Юбилейная, 18**



Масштаб 1:2000



- размещение контейнерной площадки;



- 30 м. расстояние от дома.

Схема размещения мест (площадок) накопления твердых коммунальных отходов
по адресу:

**Красноярский край, Тухтетский район, Красинский сельсовет,
с. Красинка, ул. Центральная, 21**



Масштаб 1:2000



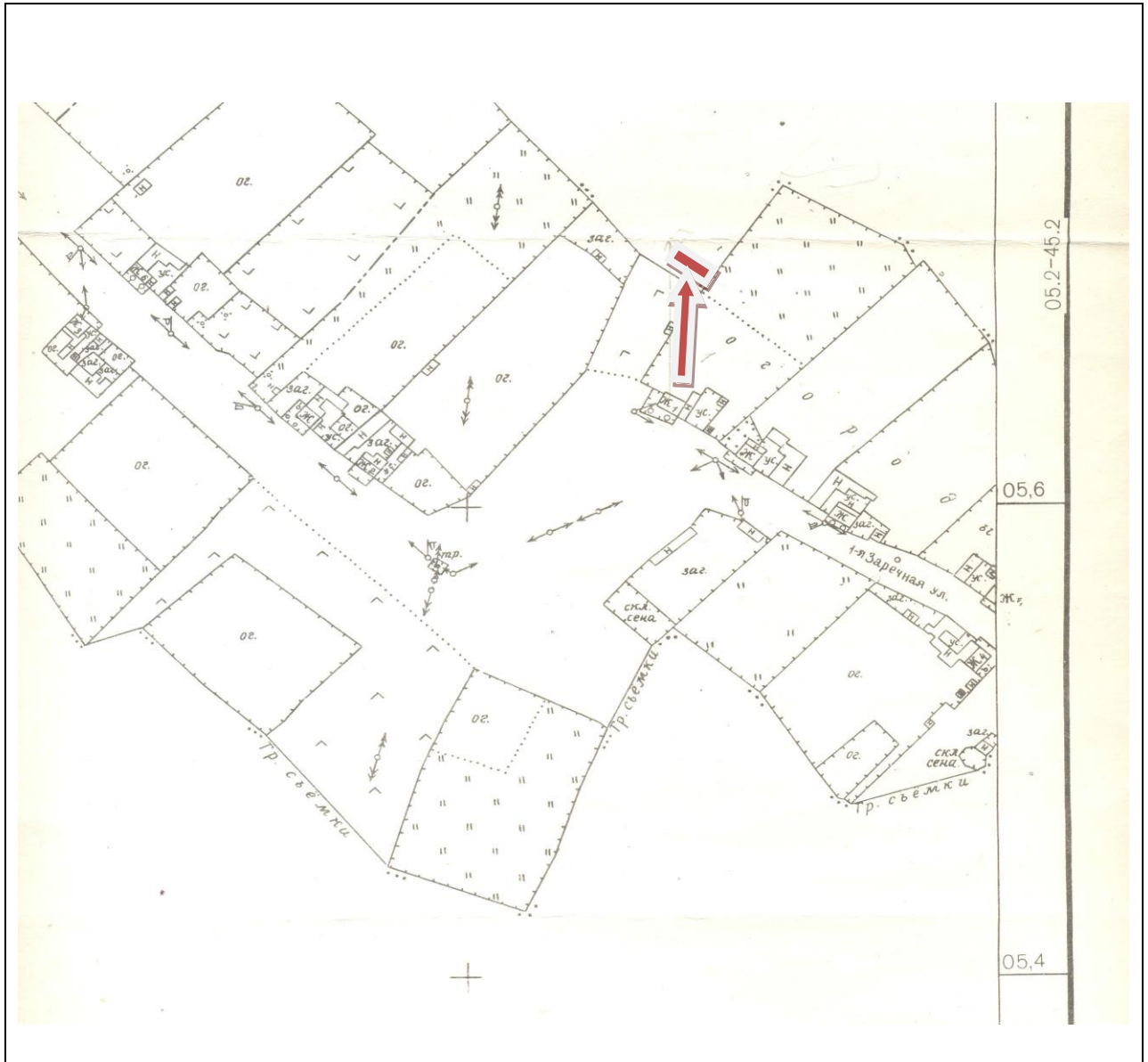
- размещение контейнерной площадки;




- 20 м. расстояние от дома.

Схема размещения мест (площадок) накопления твердых коммунальных отходов
по адресу:

**Красноярский край, Тухтетский район, Красинский сельсовет,
с. Красинка, ул. 1-ая Заречная, 1**



Масштаб 1:2000

 - размещение контейнерной площадки;



 - 30 м. расстояние от дома.

Схема размещения мест (площадок) накопления твердых коммунальных отходов
по адресу:

**Красноярский край, Түхтөтский район, Чиндатский сельсовет,
с. Чиндат, ул. Центральная, 12**



Масштаб 1:2000

 - размещение контейнерной площадки;


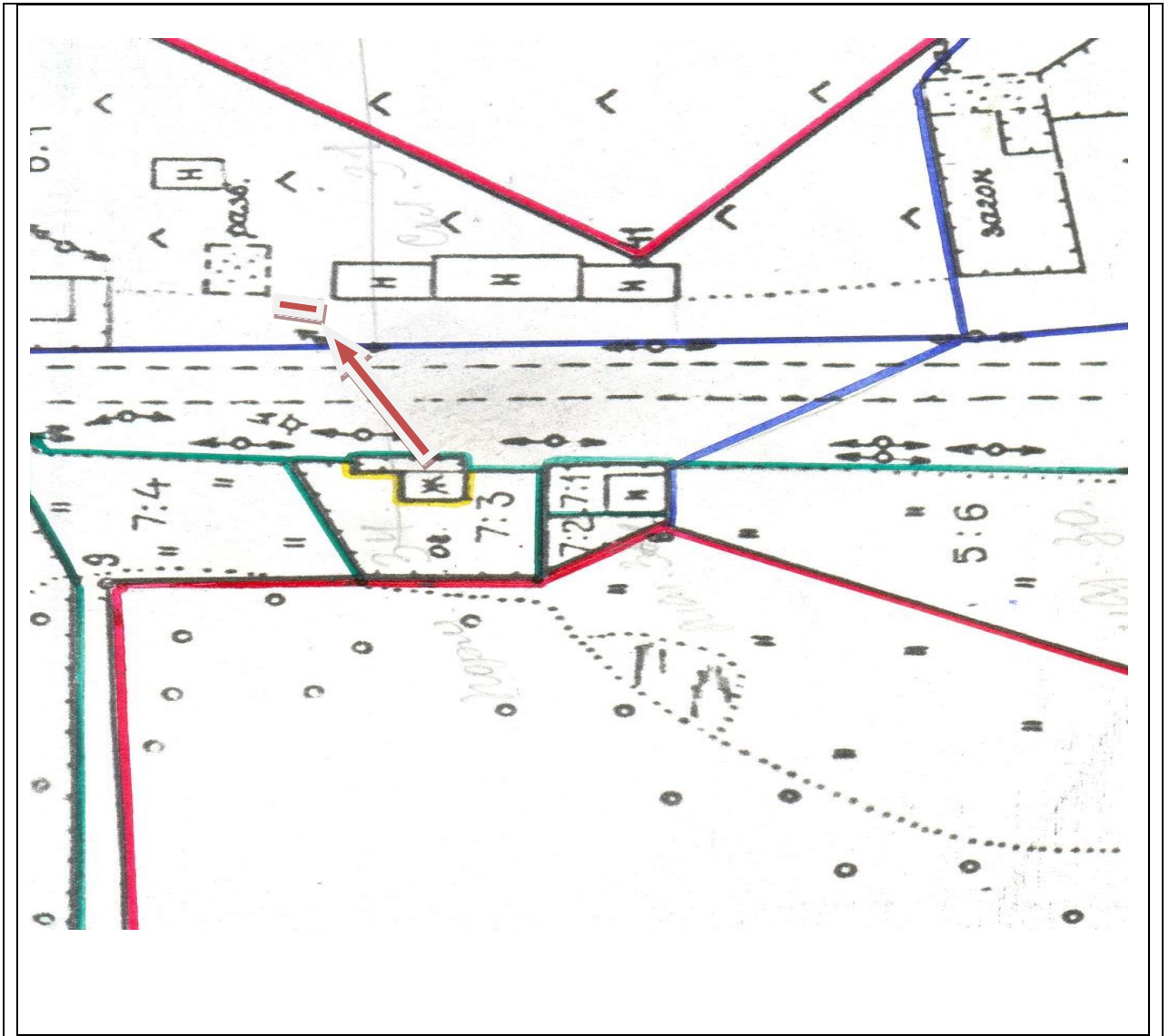
 - 40 м. расстояние от дома.

Схема размещения мест (площадок) накопления твердых коммунальных отходов
по адресу:

**Красноярский край, Түхтөтский район, Чиндатский сельсовет,
с. Чиндат, ул. Центральная, 34**



Масштаб 1:2000



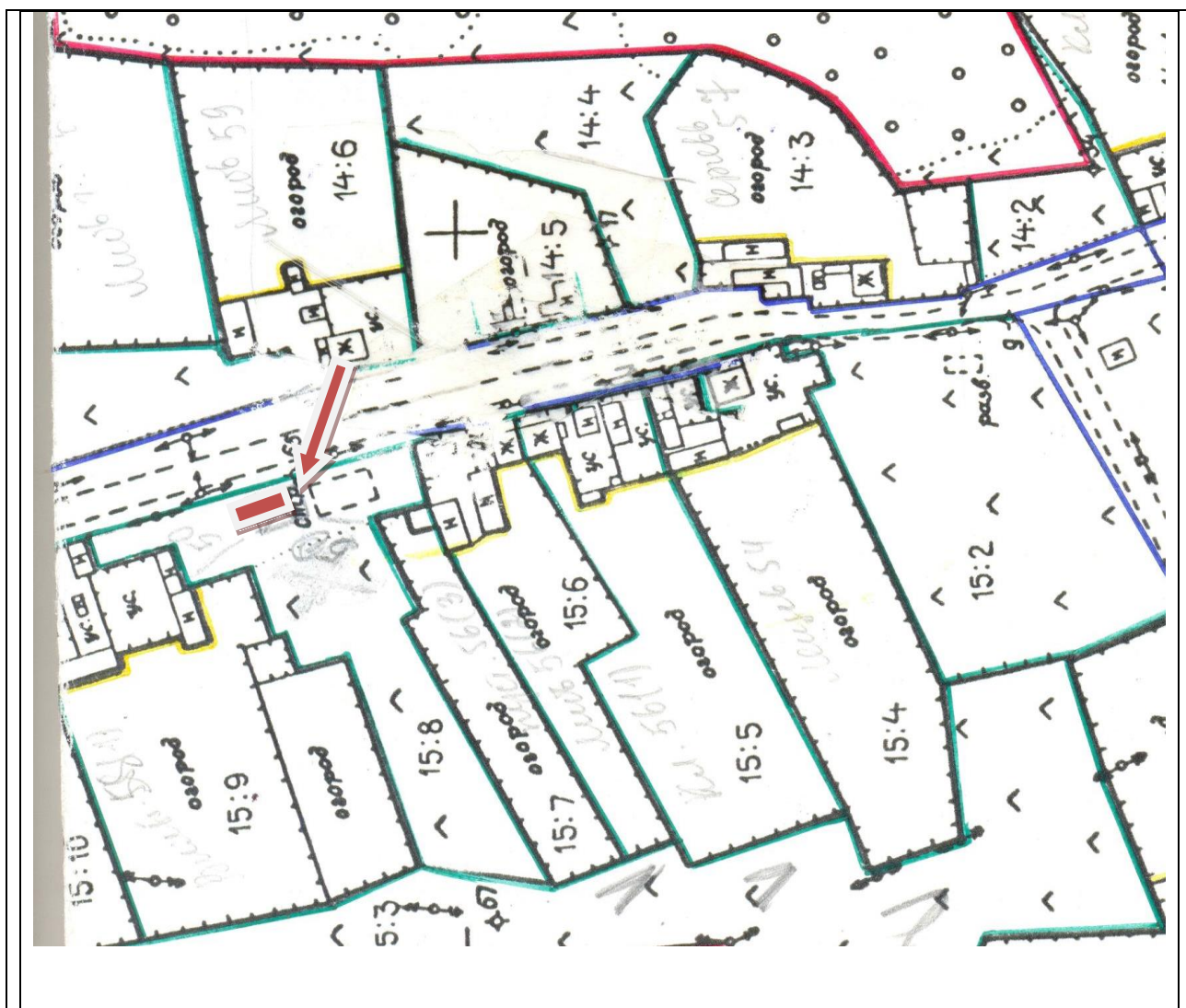
- размещение контейнерной площадки;




- 50 м. расстояние от дома.

Схема размещения мест (площадок) накопления твердых коммунальных отходов
по адресу:

**Красноярский край, Тюхтетский район, Чиндатский сельсовет,
с. Чиндат, ул. Центральная, 59**



Масштаб 1:2000

 - размещение контейнерной площадки;


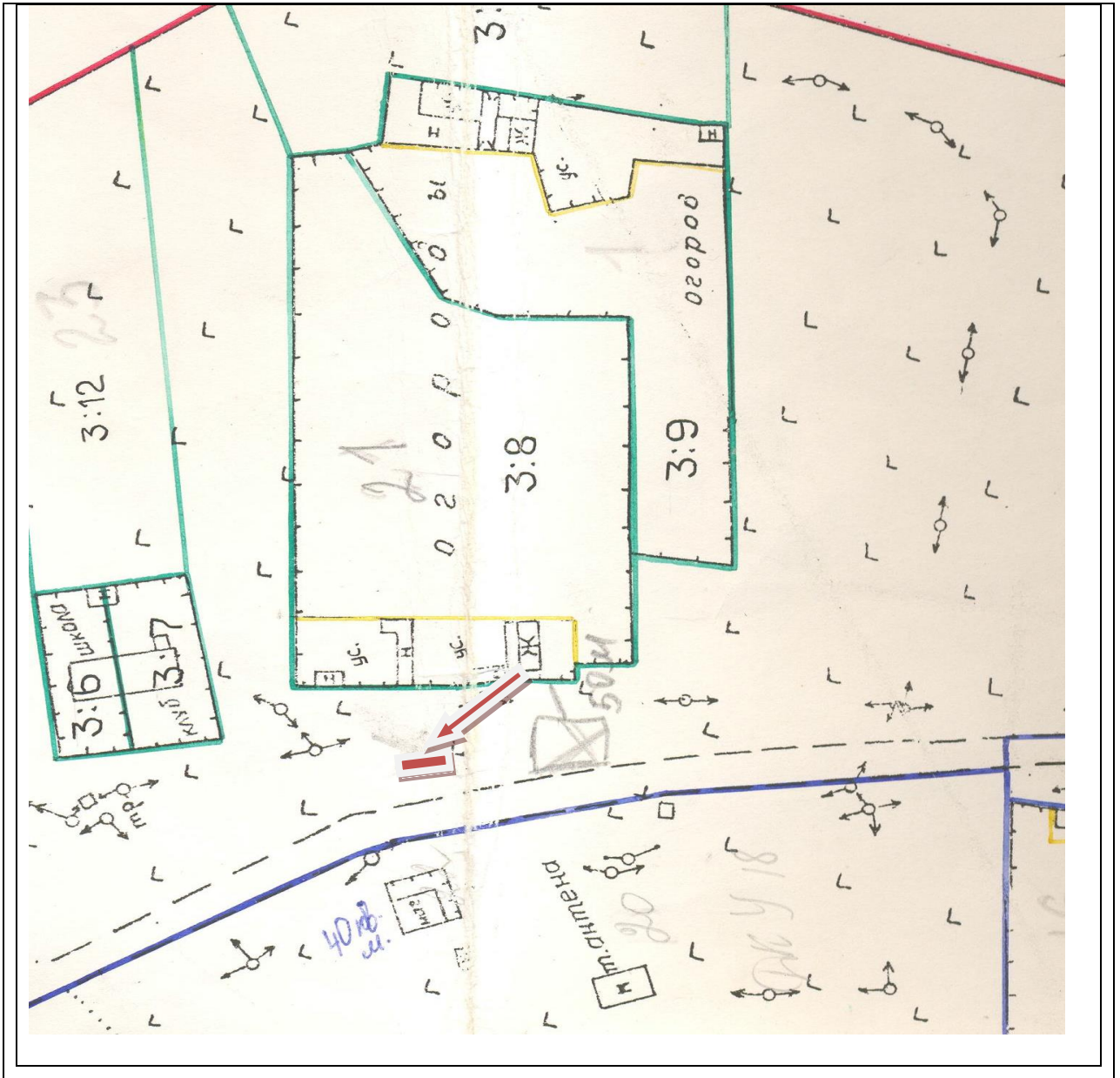

 - 40 м. расстояние от дома.

Схема размещения мест (площадок) накопления твердых коммунальных отходов
по адресу:

**Красноярский край, Тухтетский район, Чиндатский сельсовет,
д. Усть - Чульск, ул. Тракторная, 21**



Масштаб 1:2000

 - размещение контейнерной площадки;


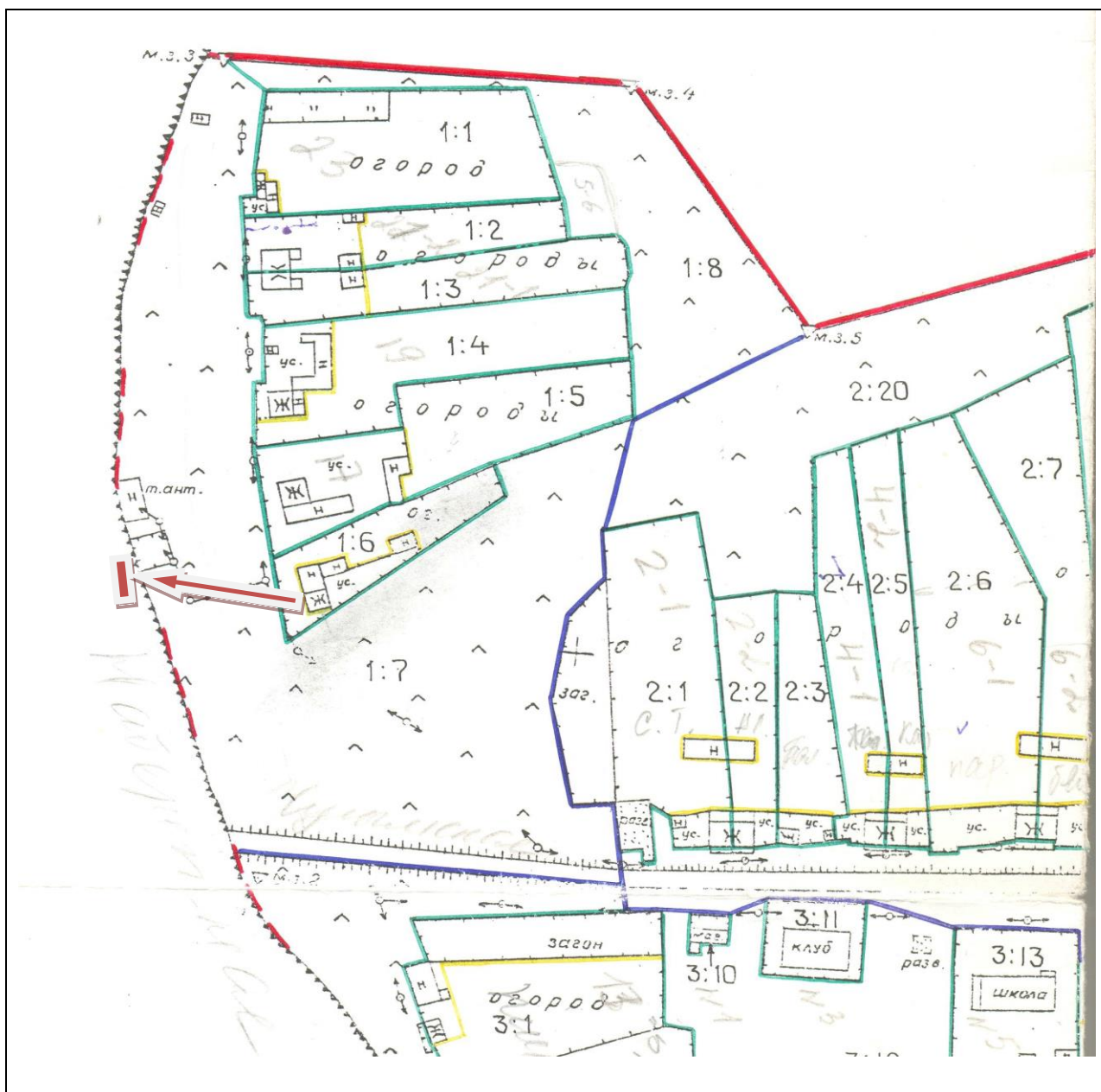

 - 40 м. расстояние от дома.

Схема размещения мест (площадок) накопления твердых коммунальных отходов по адресу:

**Красноярский край, Тухтетский район, Чиндатский сельсовет,
д. Пасечное, ул. Набережная, 15**



Масштаб 1:2000

 - размещение контейнерной площадки;


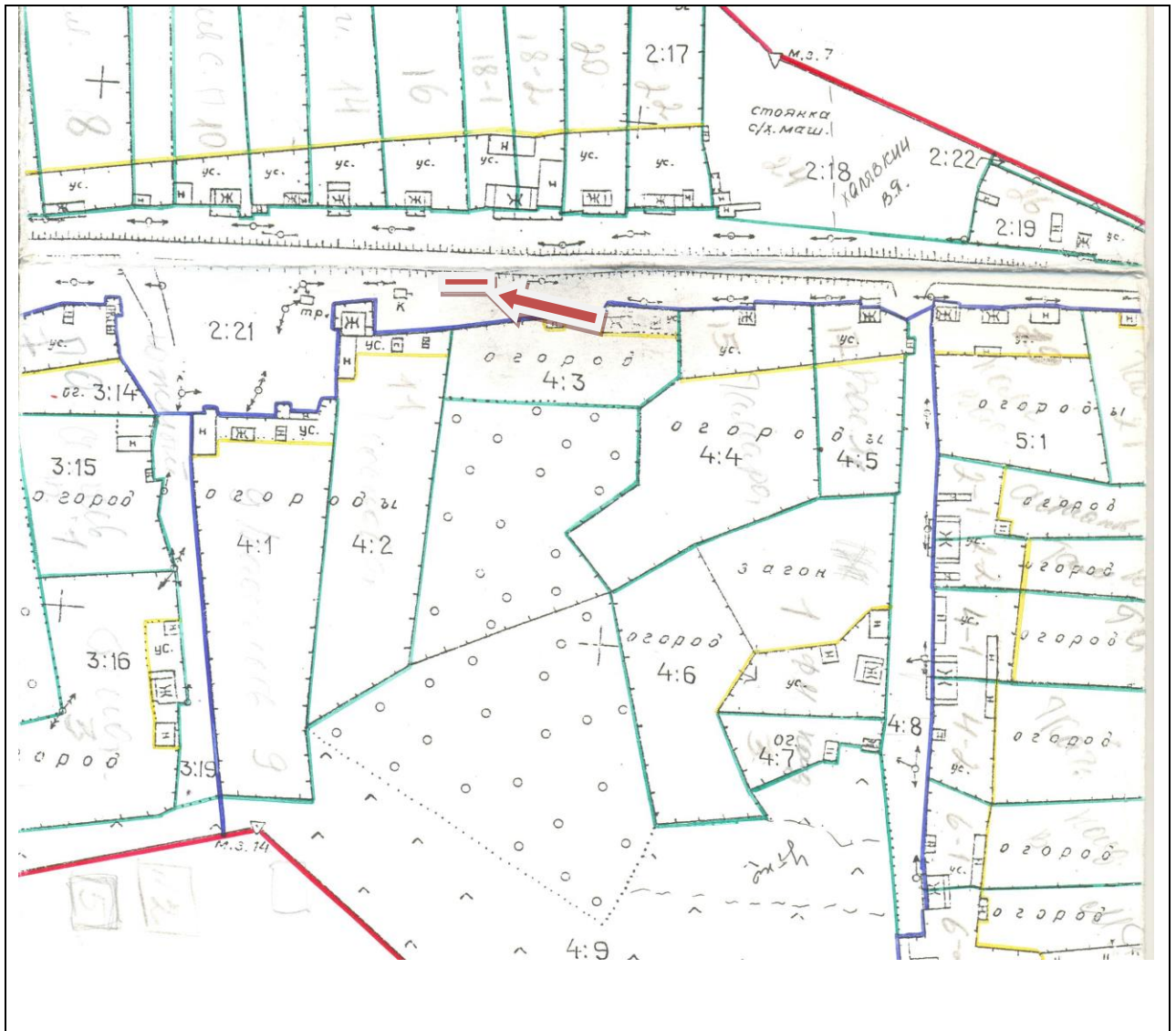

 - 40 м. расстояние от дома.

Схема размещения мест (площадок) накопления твердых коммунальных отходов
по адресу:

**Красноярский край, Тухтетский район, Чиндатский сельсовет,
д. Пасечное, ул. Чулымская, 13**



Масштаб 1:2000

 - размещение контейнерной площадки;


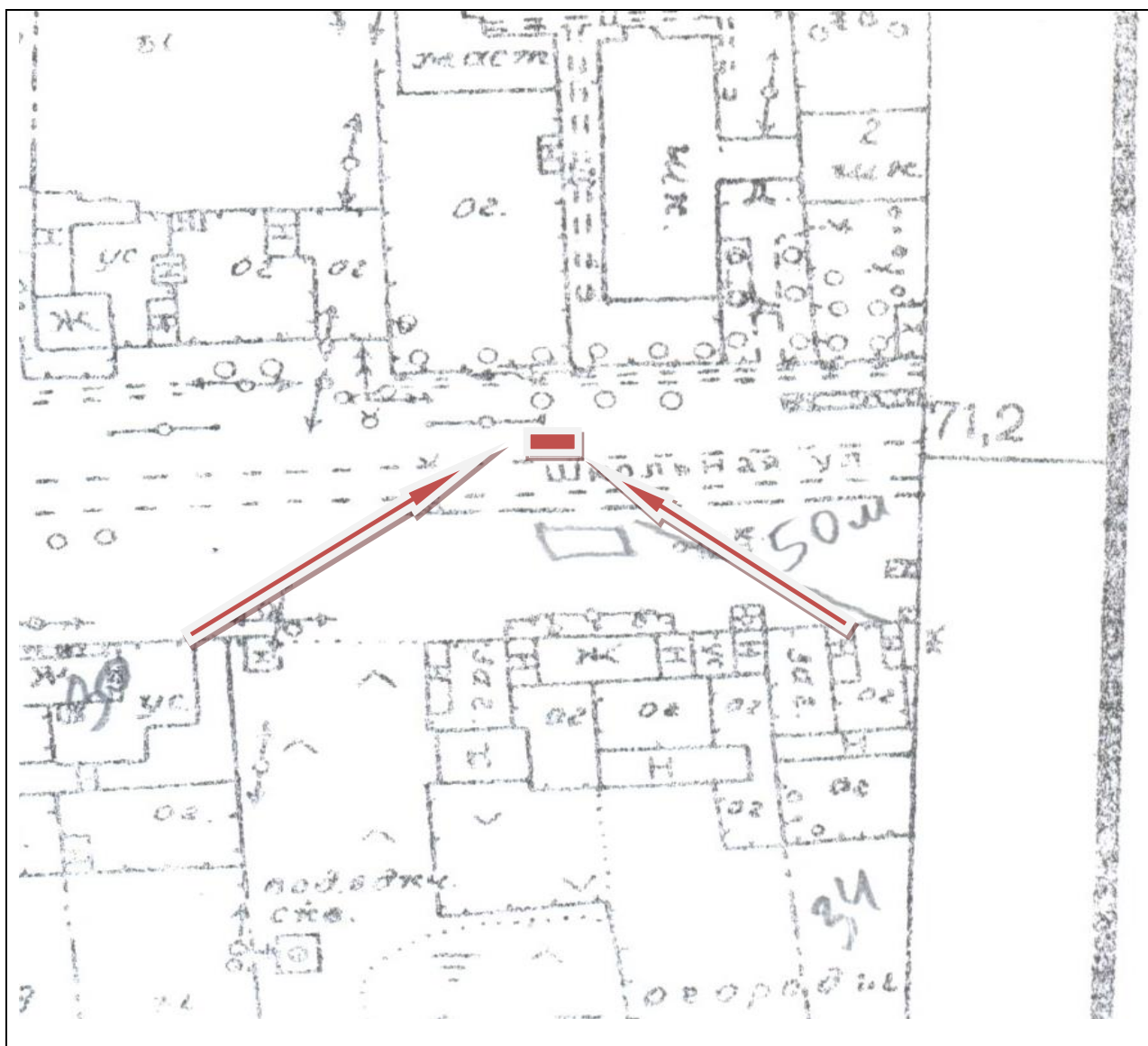
 - 30 м. расстояние от дома.

Схема размещения мест (площадок) накопления твердых коммунальных отходов
по адресу:

**Красноярский край, Тухтетский район, Новомитропольский сельсовет,
с. Новомитрополька, ул. Школьная, между домами 30 и 34**



Масштаб 1:2000



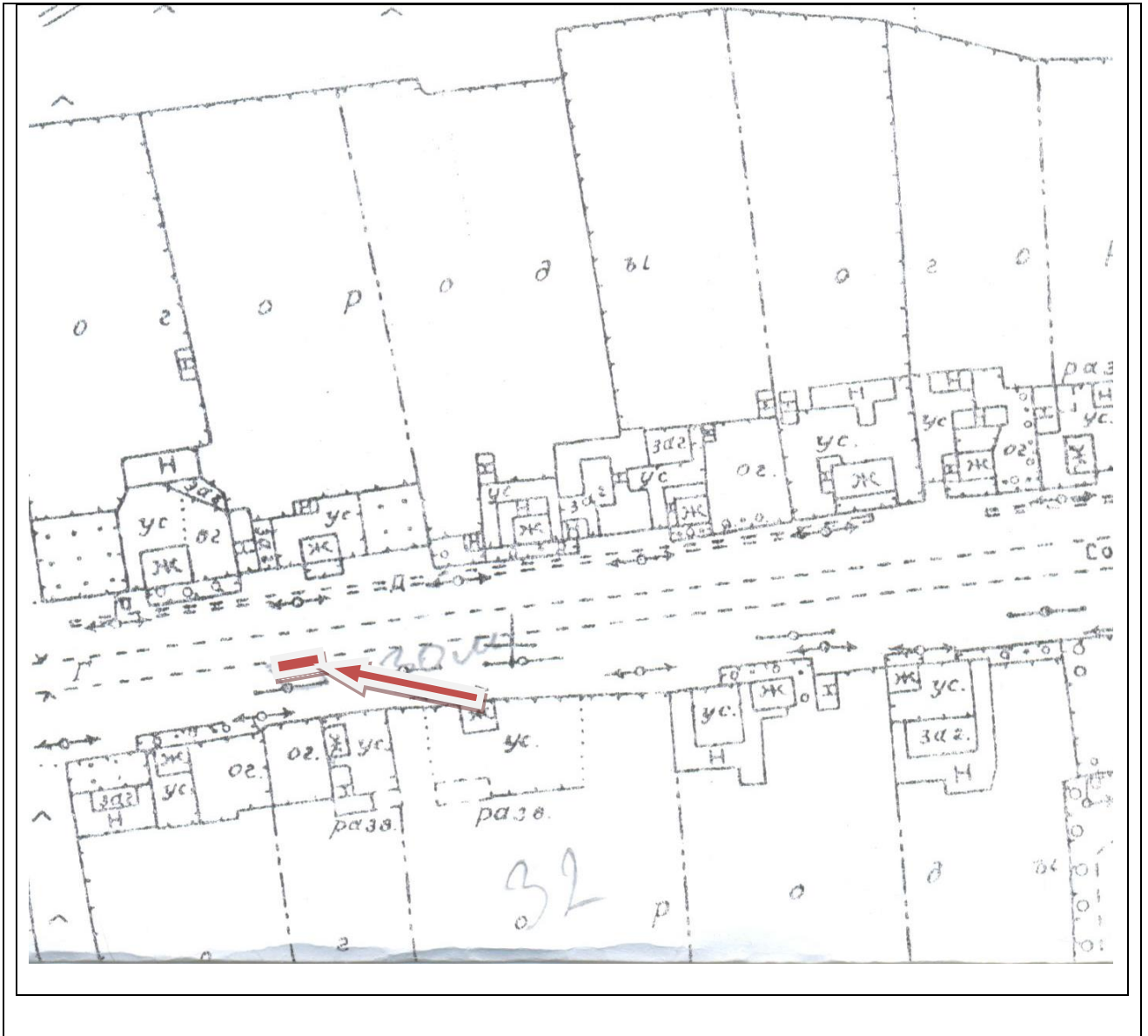
- размещение контейнерной площадки;




- 100 м. расстояние от дома № 30
100 м. расстояние от дома № 34.

Схема размещения мест (площадок) накопления твердых коммунальных отходов по адресу:

**Красноярский край, Тухтетский район, Новомитропольский сельсовет,
с. Новомитрополька, ул. Советская, 32**



Масштаб 1:2000

 - размещение контейнерной площадки;


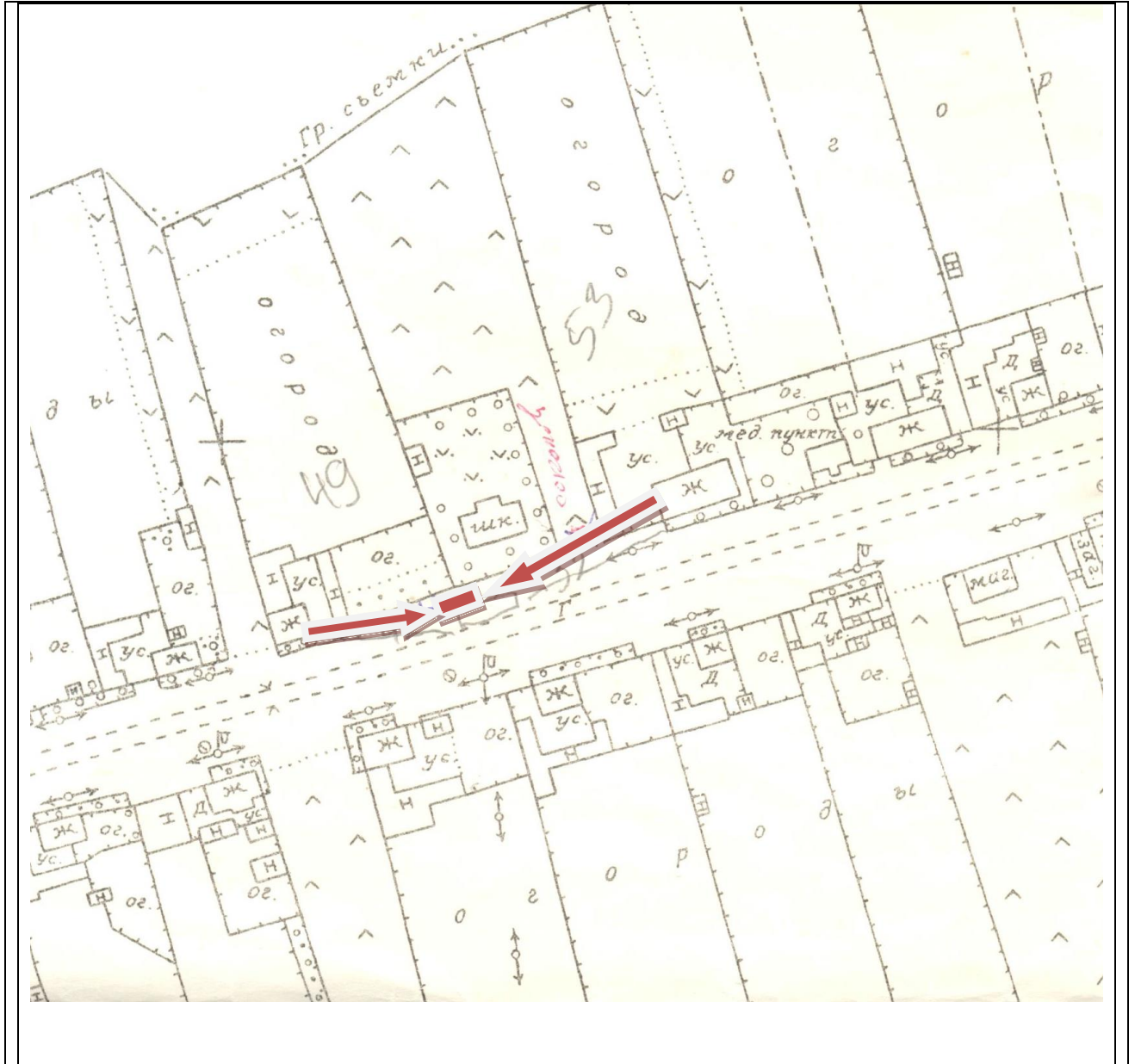

 - 30 м. расстояние от дома.

Схема размещения мест (площадок) накопления твердых коммунальных отходов
по адресу:

**Красноярский край, Тухтетский район, Новомитропольский сельсовет,
с. Васильевка, ул. Еланьская, между домами 49 и 53**



Масштаб 1:2000

 - размещение контейнерной площадки;


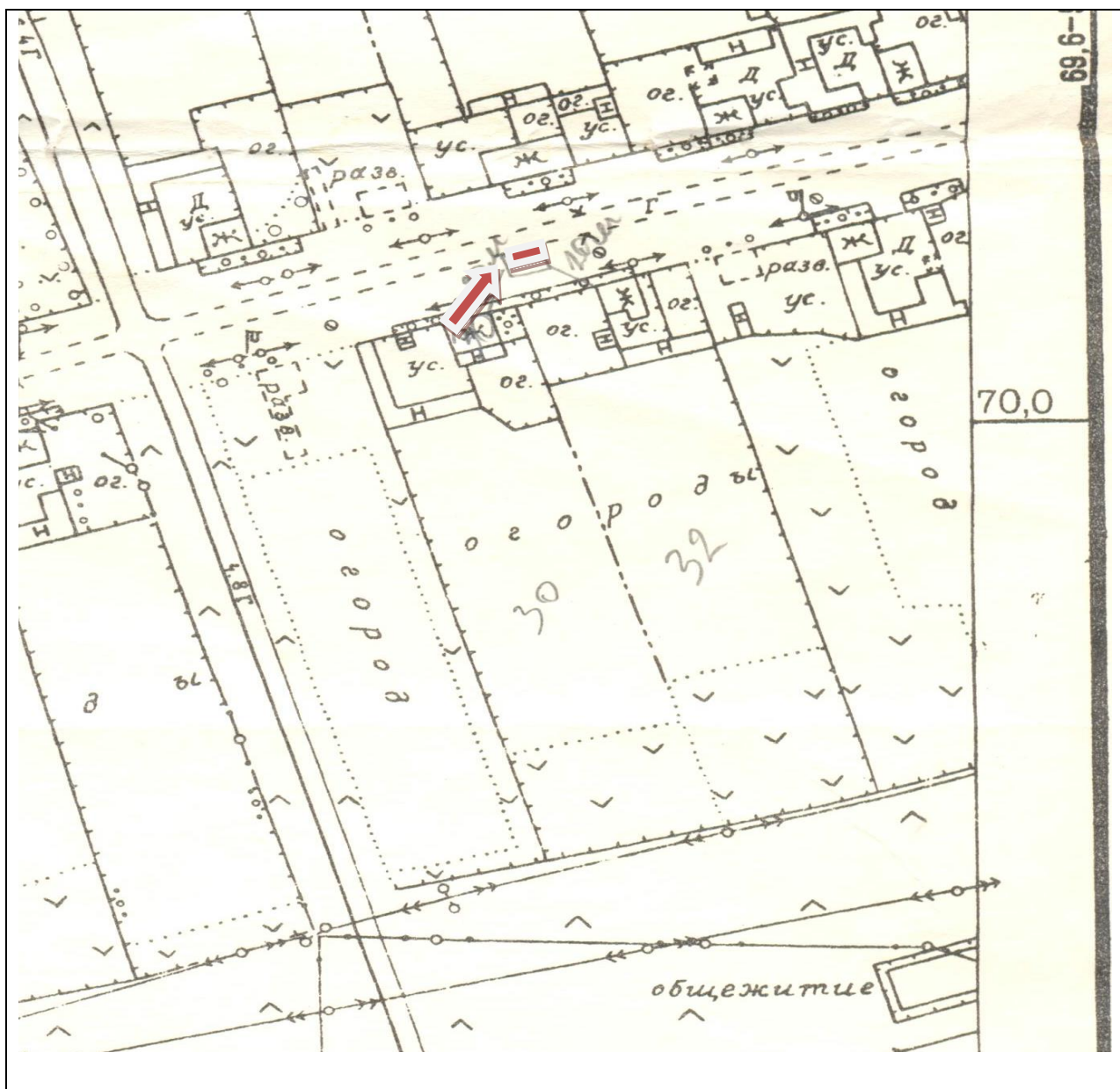
 - 50 м. расстояние от дома № 49;
60 м. расстояние от дома № 53.

Схема размещения мест (площадок) накопления твердых коммунальных отходов
по адресу:

**Красноярский край, Тухтетский район, Новомитропольский сельсовет,
с. Васильевка, ул. Еланьская, 30**



Масштаб 1:2000



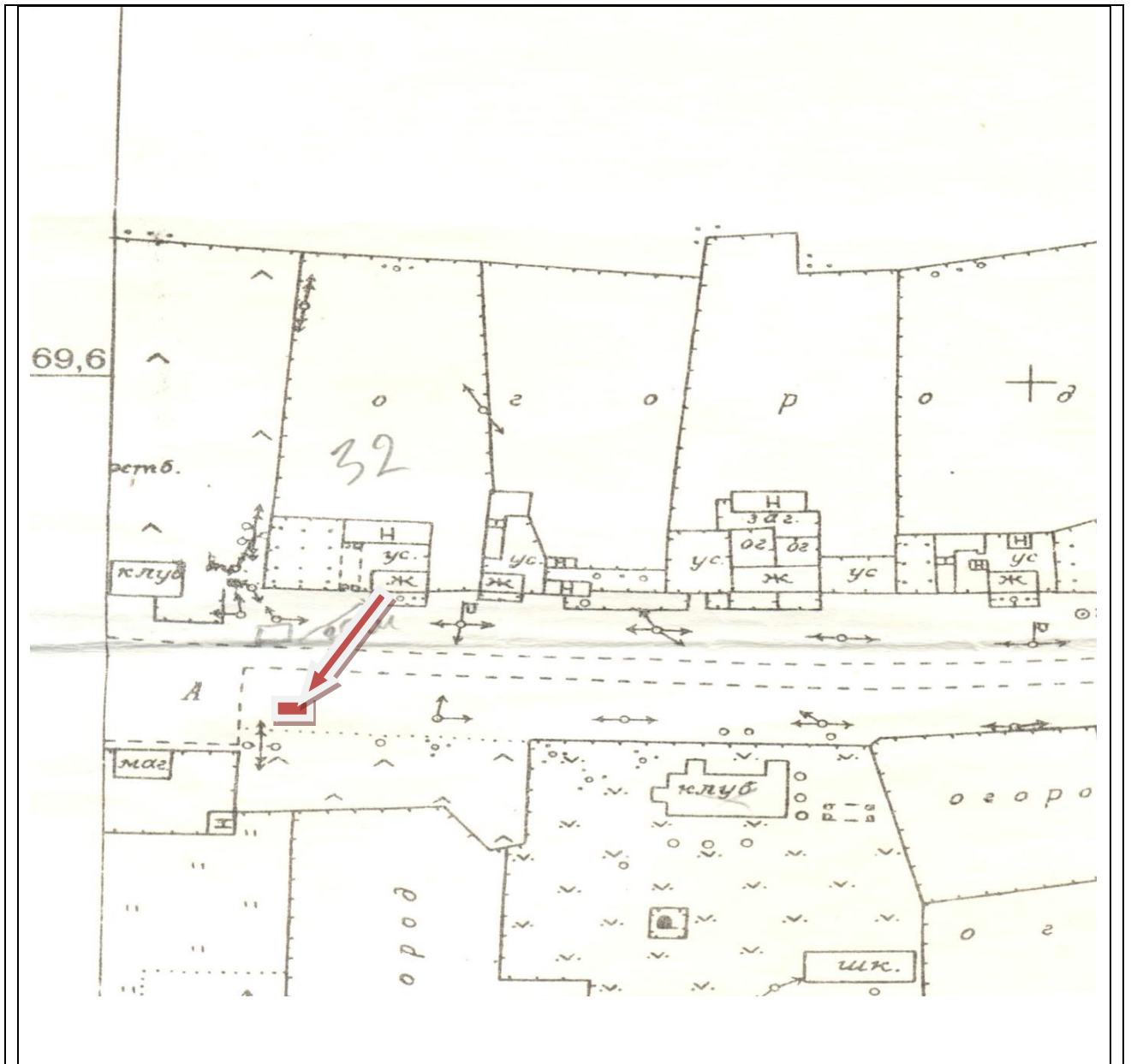
- размещение контейнерной площадки;



- 20 м. расстояние от дома.

Схема размещения мест (площадок) накопления твердых коммунальных отходов
по адресу:

**Красноярский край, Тухтетский район, Новомитропольский сельсовет,
д. Ларневка, ул. Верхняя, 32**



Масштаб 1:2000



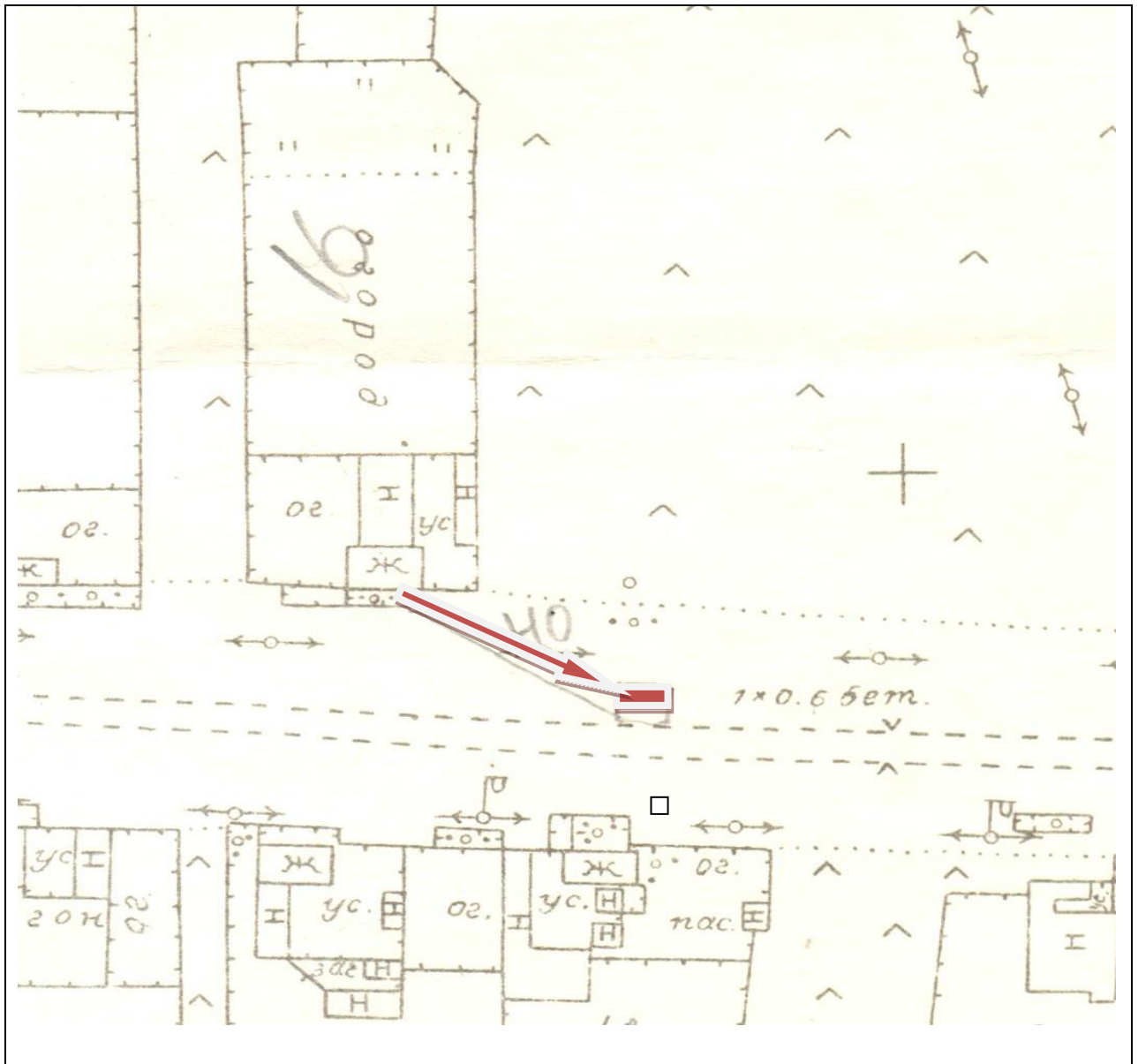
- размещение контейнерной площадки;




- 40 м. расстояние от дома.

Схема размещения мест (площадок) накопления твердых коммунальных отходов по адресу:

**Красноярский край, Тухтетский район, Новомитропольский сельсовет,
д. Ларневка, ул. Нижняя, 16**



Масштаб 1:2000

 - размещение контейнерной площадки;


 - 70 м. расстояние от дома.

Схема размещения мест (площадок) накопления твердых коммунальных отходов
по адресу:

**Красноярский край, Тухтетский район, Новомитропольский сельсовет,
д. Никольск, ул. Лесная, 2**



Масштаб 1:2000



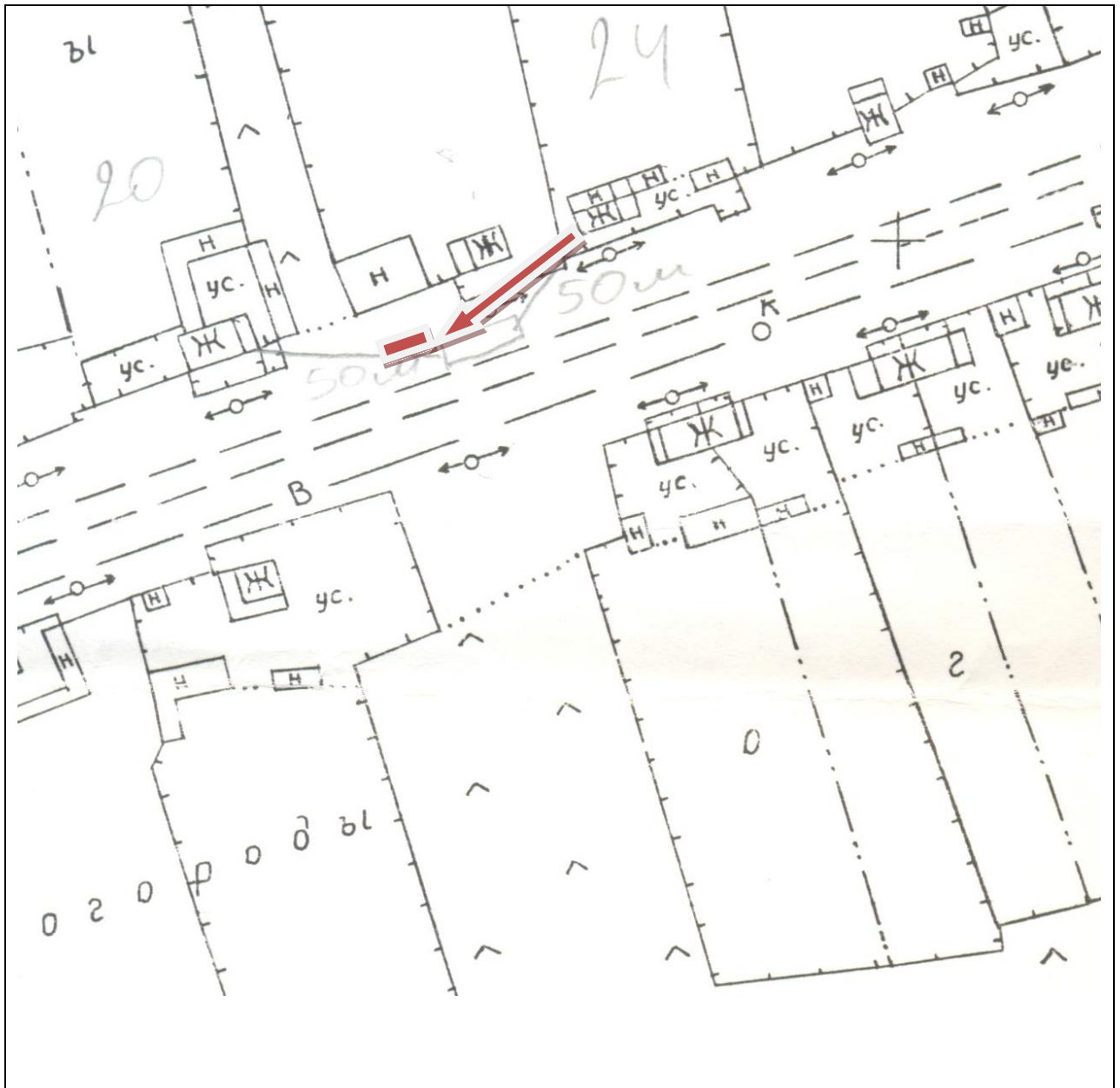
- размещение контейнерной площадки;



- 50 м. расстояние от дома.

Схема размещения мест (площадок) накопления твердых коммунальных отходов по адресу:

**Красноярский край, Тухтетский район, Новомитропольский сельсовет,
д. Никольск, ул. Лесная, 24**



Масштаб 1:2000

 - размещение контейнерной площадки;


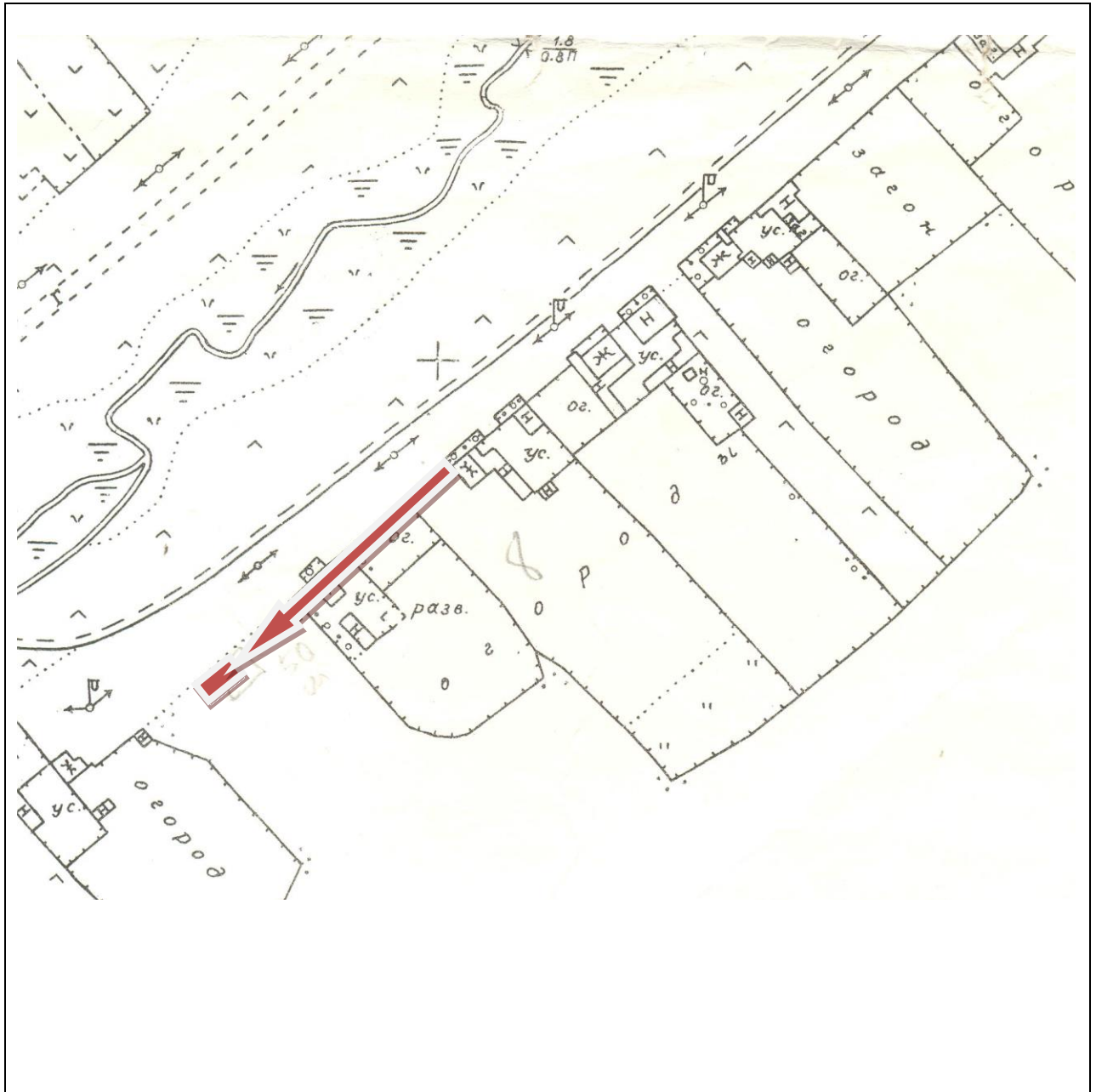

 - 58 м. расстояние от дома.

Схема размещения мест (площадок) накопления твердых коммунальных отходов
по адресу:

**Красноярский край, Тухтетский район, Новомитропольский сельсовет,
д. Куликовка, 8**



Масштаб 1:2000

 - размещение контейнерной площадки;


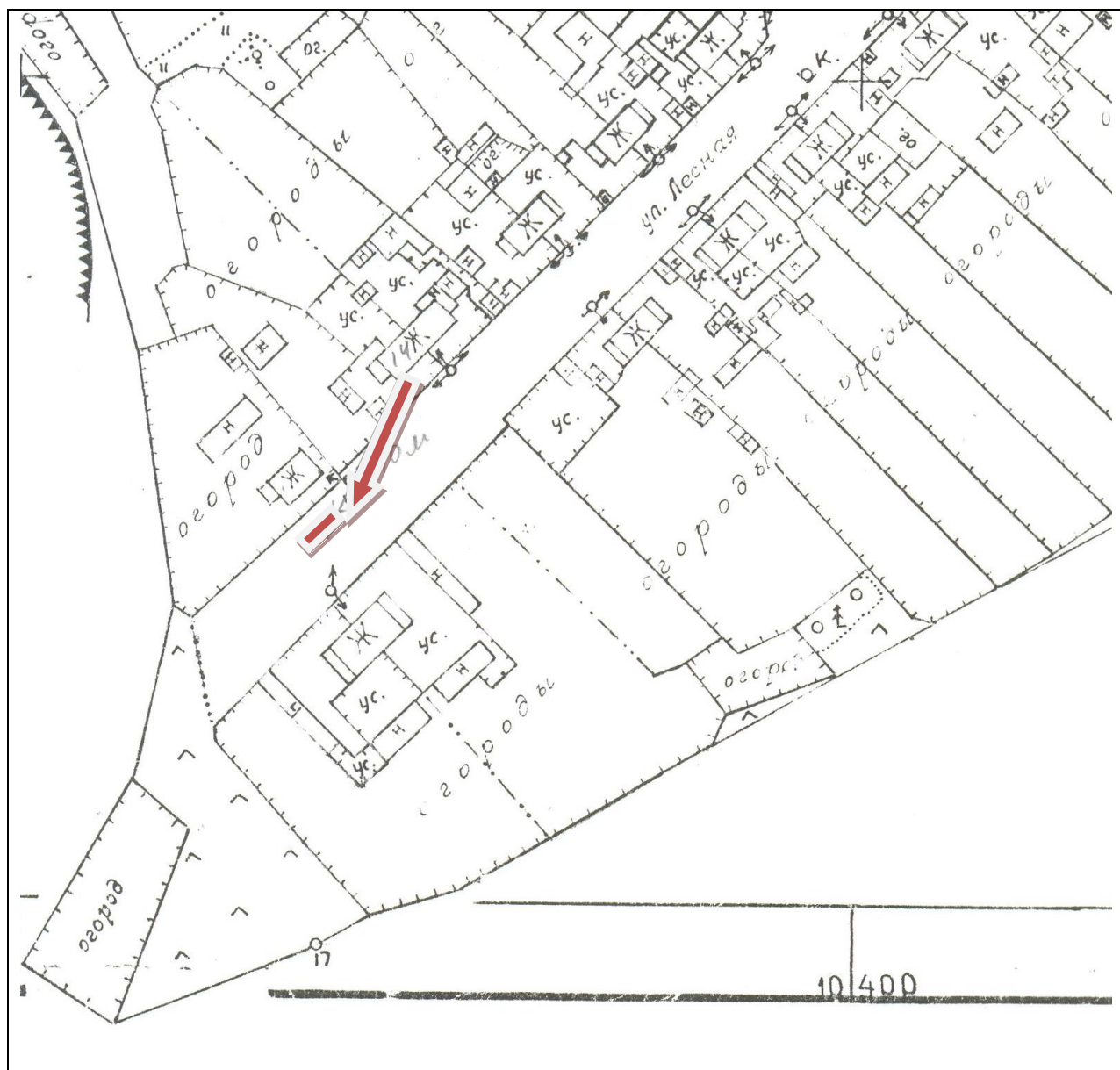
 - 98 м. расстояние от дома.

Схема размещения мест (площадок) накопления твердых коммунальных отходов
по адресу:

**Красноярский край, Тухтетский район, Верх-Четский сельсовет,
п. Верх - Четск, ул. Лесная, 14**



Масштаб 1:2000

 - размещение контейнерной площадки;


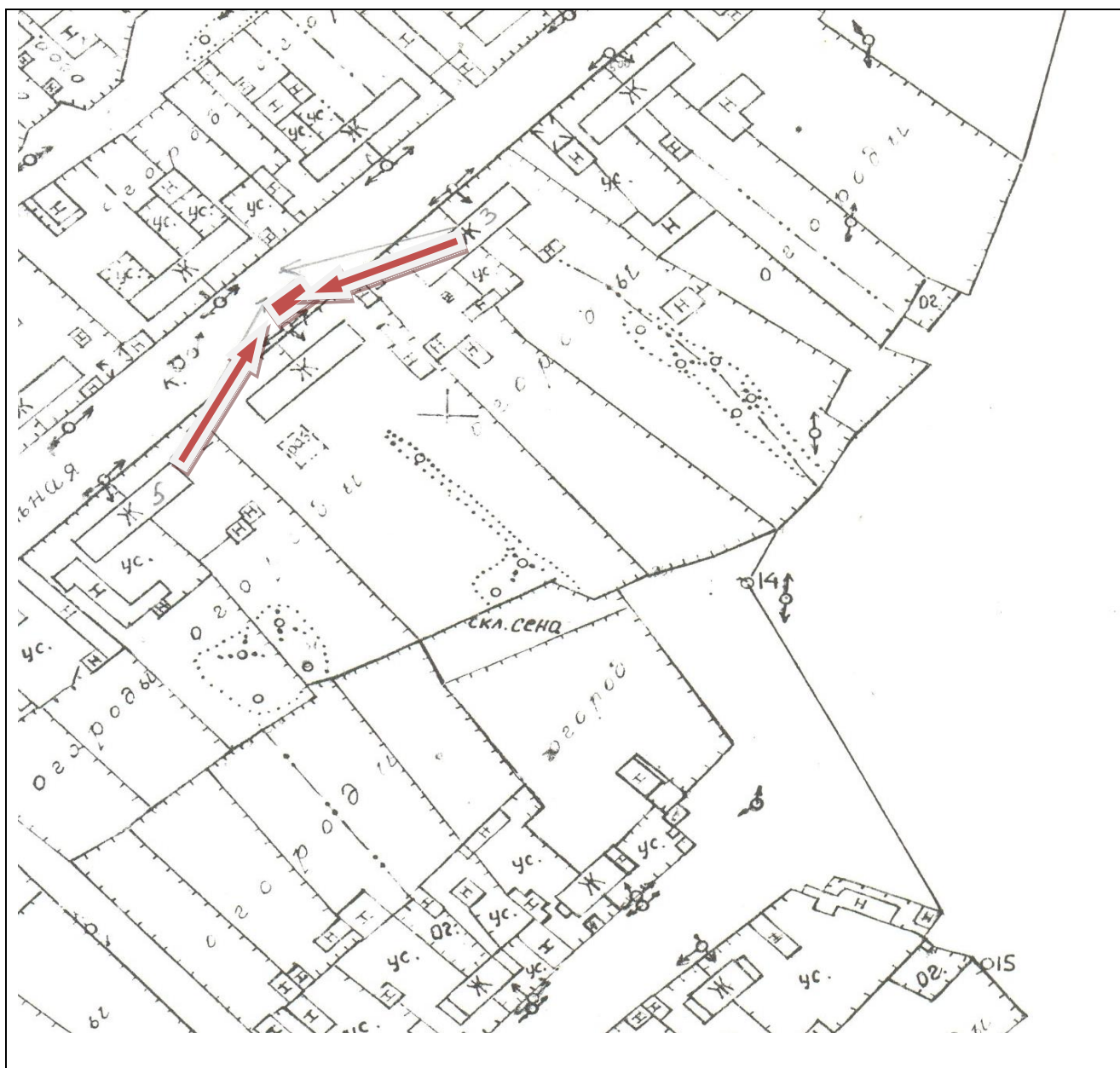
 - 50 м. расстояние от дома.

Схема размещения мест (площадок) накопления твердых коммунальных отходов
по адресу:

**Красноярский край, Тухтетский район, Верх-Четский сельсовет,
п. Верх-Четск, ул. Школьная, между домами 3 и 5**



Масштаб 1:2000



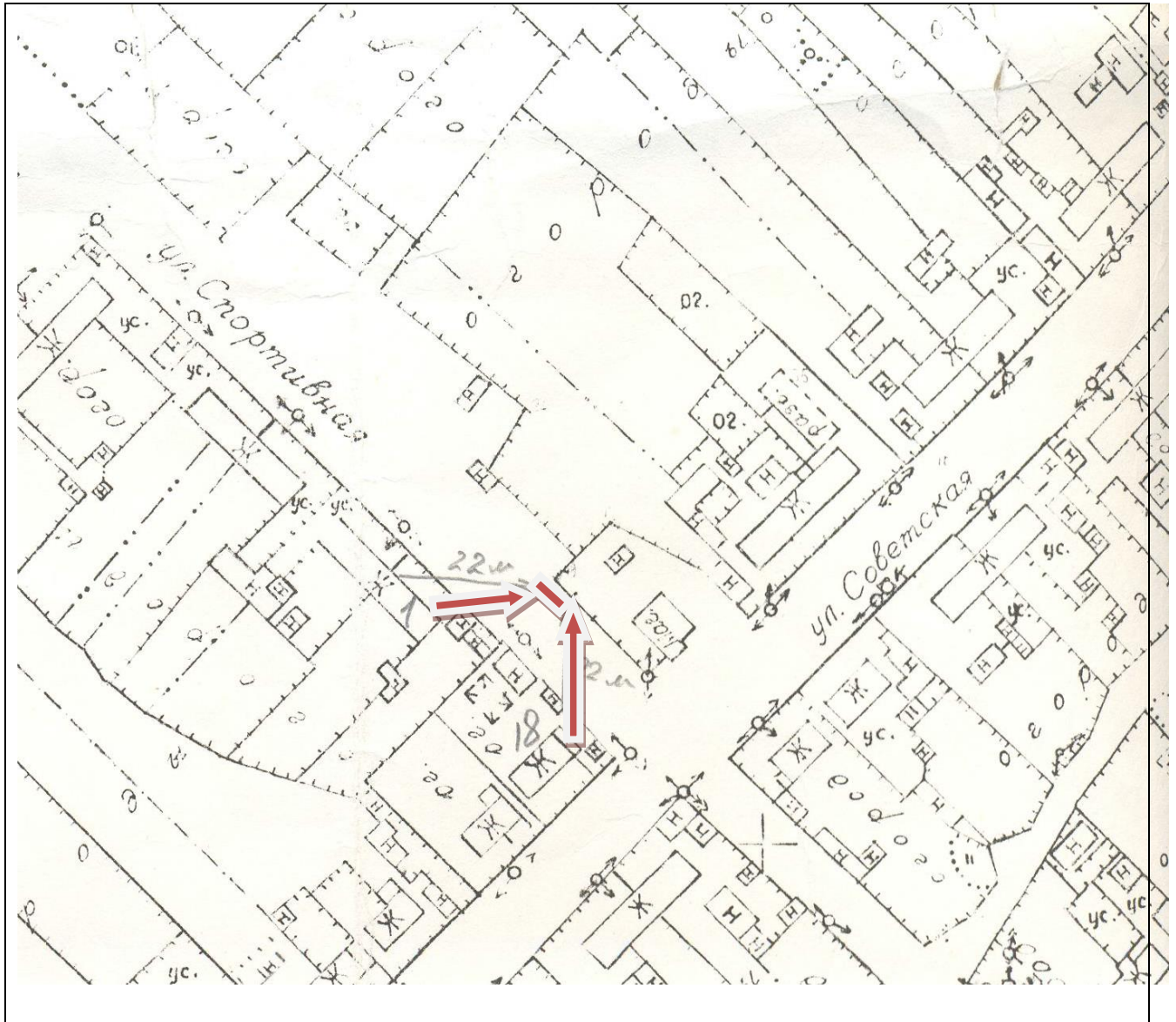
- размещение контейнерной площадки;



- 50 м. расстояние от дома 3;
50 м. расстояние от дома 5.

Схема размещения мест (площадок) накопления твердых коммунальных отходов
по адресу:

**Красноярский край, Тухтетский район, Верх-Четский сельсовет,
п. Верх-Четск, между домами ул. Советская, 18 и ул. Спортивная, 1**



Масштаб 1:2000



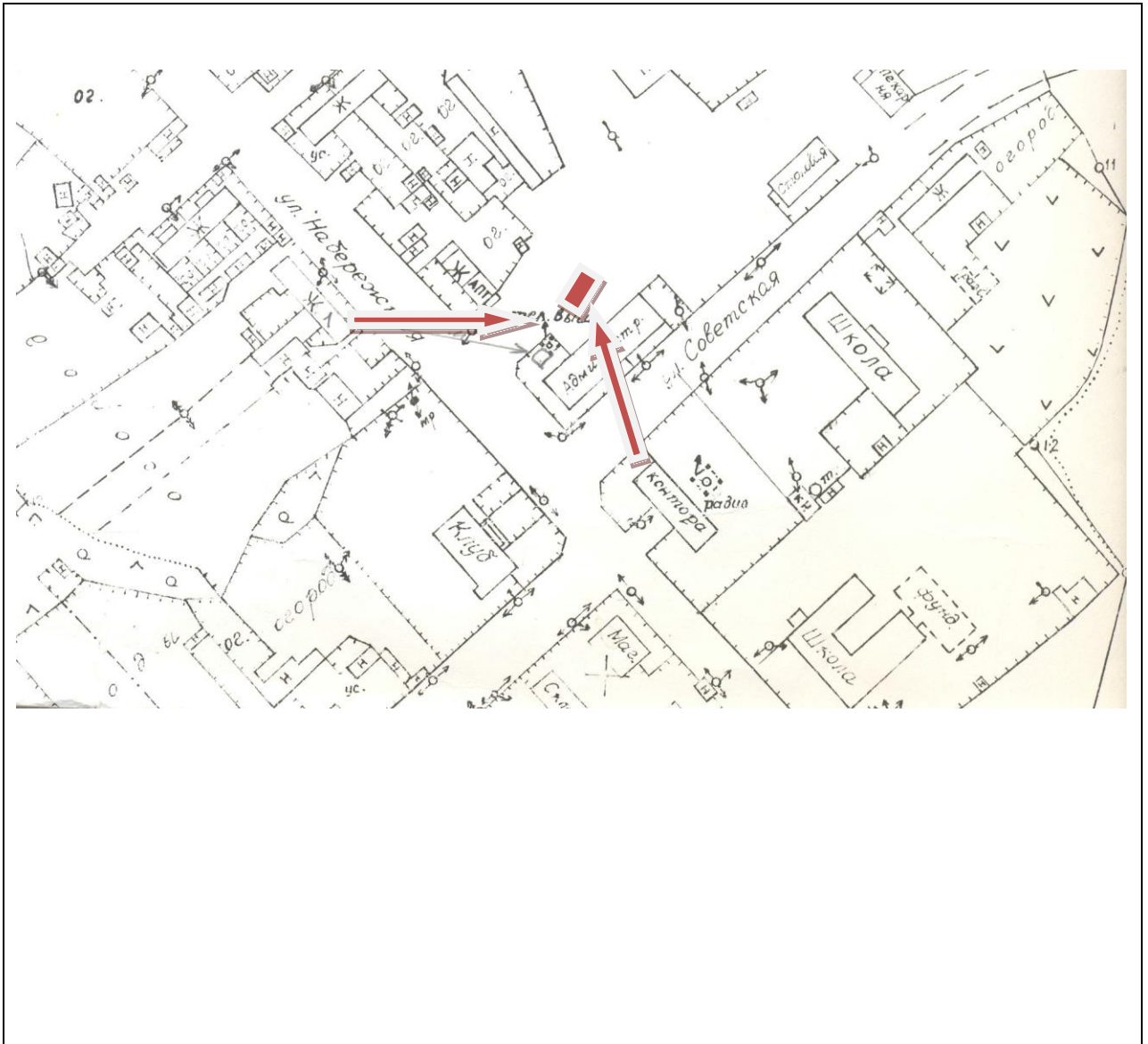
- размещение контейнерной площадки;



- 41 м. расстояния от дома № 18;
25 м. расстояние от дома № 1.

Схема размещения мест (площадок) накопления твердых коммунальных отходов по адресу:

**Красноярский край, Тухтетский район, Верх-Четский сельсовет,
п. Верх - Четск, между домами ул. Советская, 6 и ул. Набережная, 1**



Масштаб 1:2000



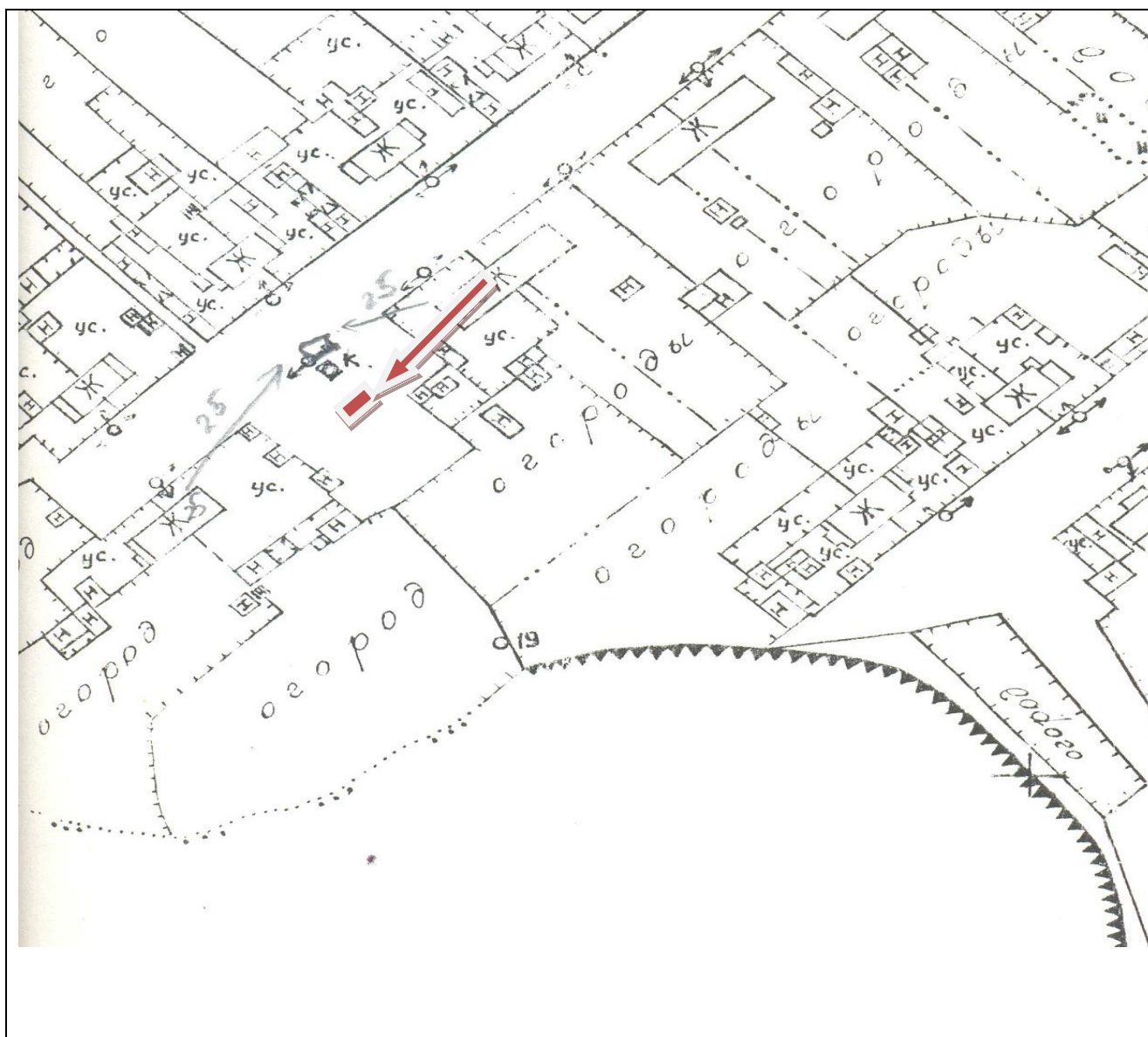
- размещение контейнерной площадки;



- 50 м. расстояние от здания № 6;
50 м. расстояние от дома № 1.

Схема размещения мест (площадок) накопления твердых коммунальных отходов
по адресу:

**Красноярский край, Тухтетский район, Верх-Четский сельсовет,
п. Верх - Четск, ул. Советская, 23**



Масштаб 1:2000



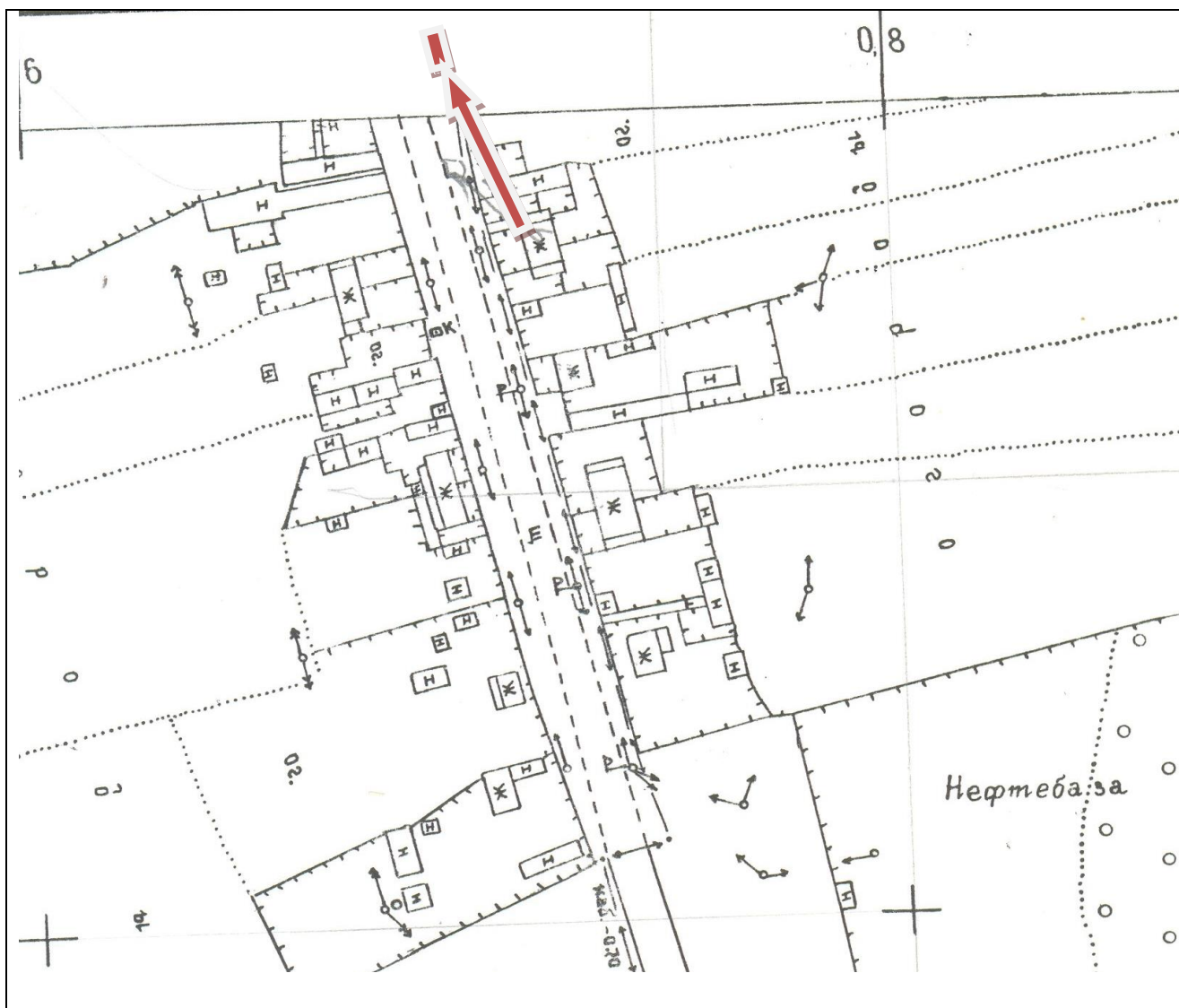
- размещение контейнерной площадки;



- 50 м. расстояние от дома.

Схема размещения мест (площадок) накопления твердых коммунальных отходов
по адресу:

**Красноярский край, Тюхтетский район, Верх-Четский сельсовет,
п. Славной, ул. Тракторная, 6**



Масштаб 1:2000

 - размещение контейнерной площадки;


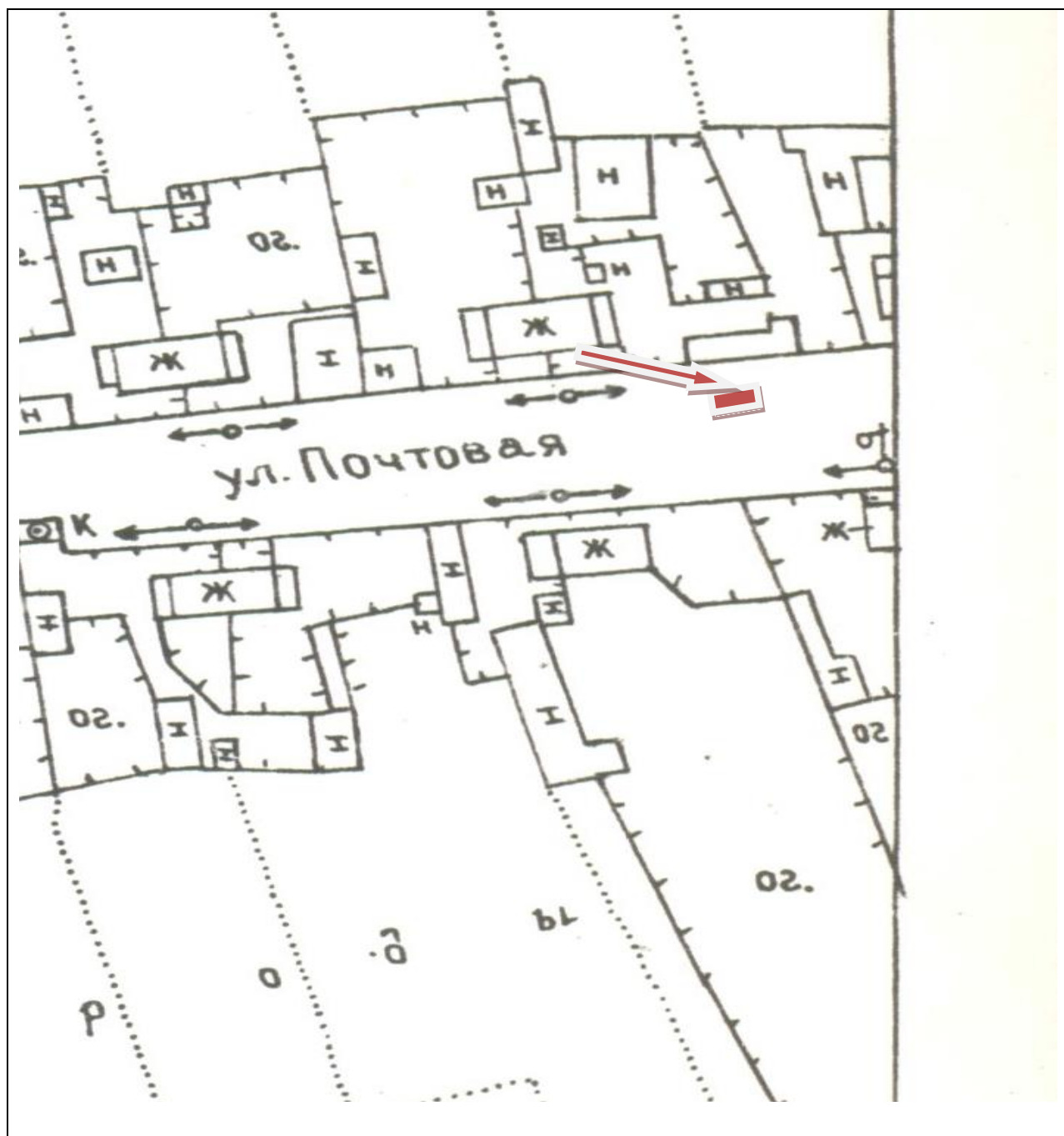
 - 58 м. расстояние от дома.

Схема размещения мест (площадок) накопления твердых коммунальных отходов
по адресу:

**Красноярский край, Тюхтетский район, Верх-Четский сельсовет,
п. Славной, ул. Почтовая, 9**



Масштаб 1:2000

 - размещение контейнерной площадки;


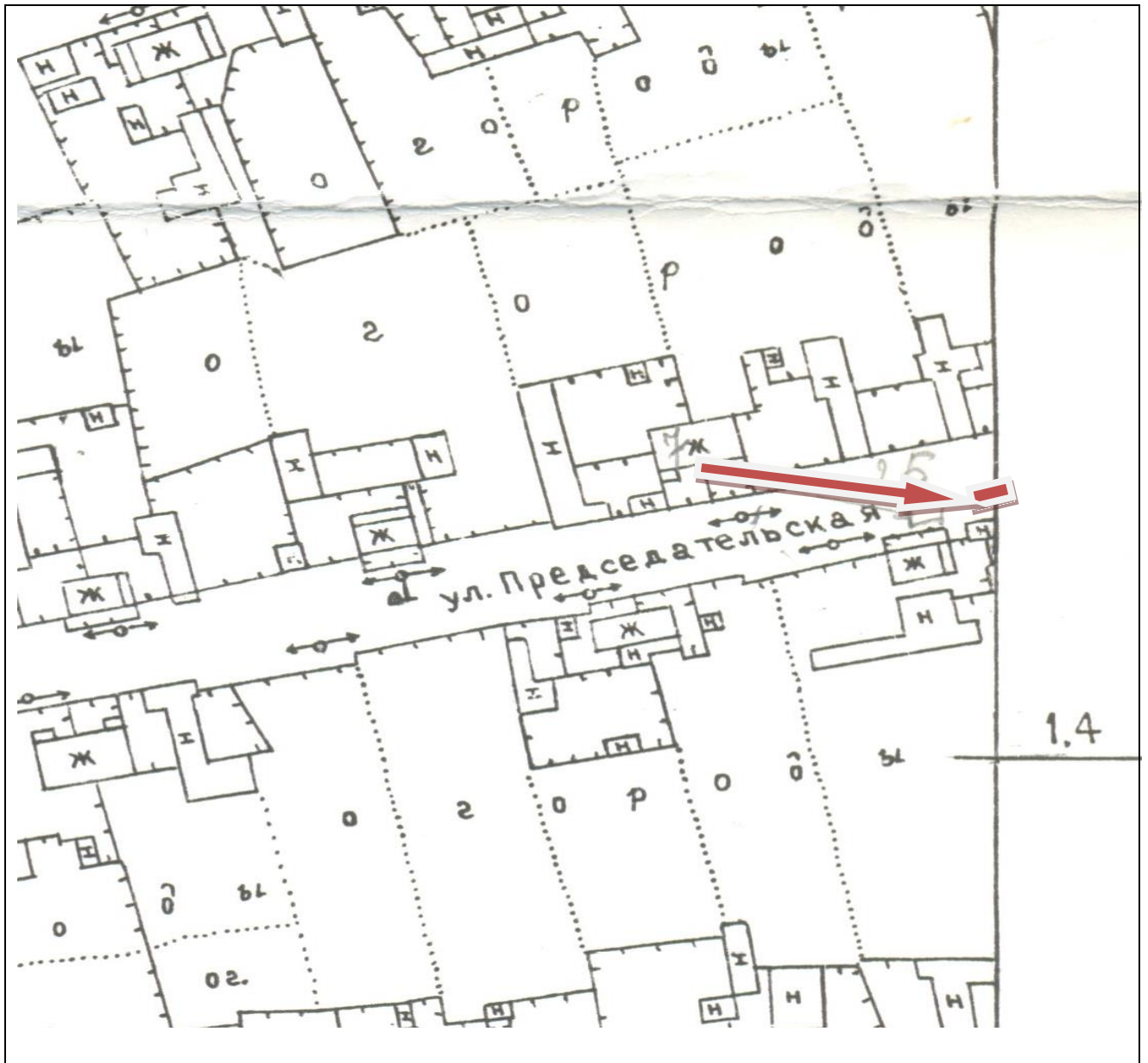

 - 50 м. расстояние от дома.

Схема размещения мест (площадок) накопления твердых коммунальных отходов
по адресу:

**Красноярский край, Тухтетский район, Верх-Четский сельсовет,
п. Славной, ул. Председательская, 7**



Масштаб 1:2000

 - размещение контейнерной площадки;


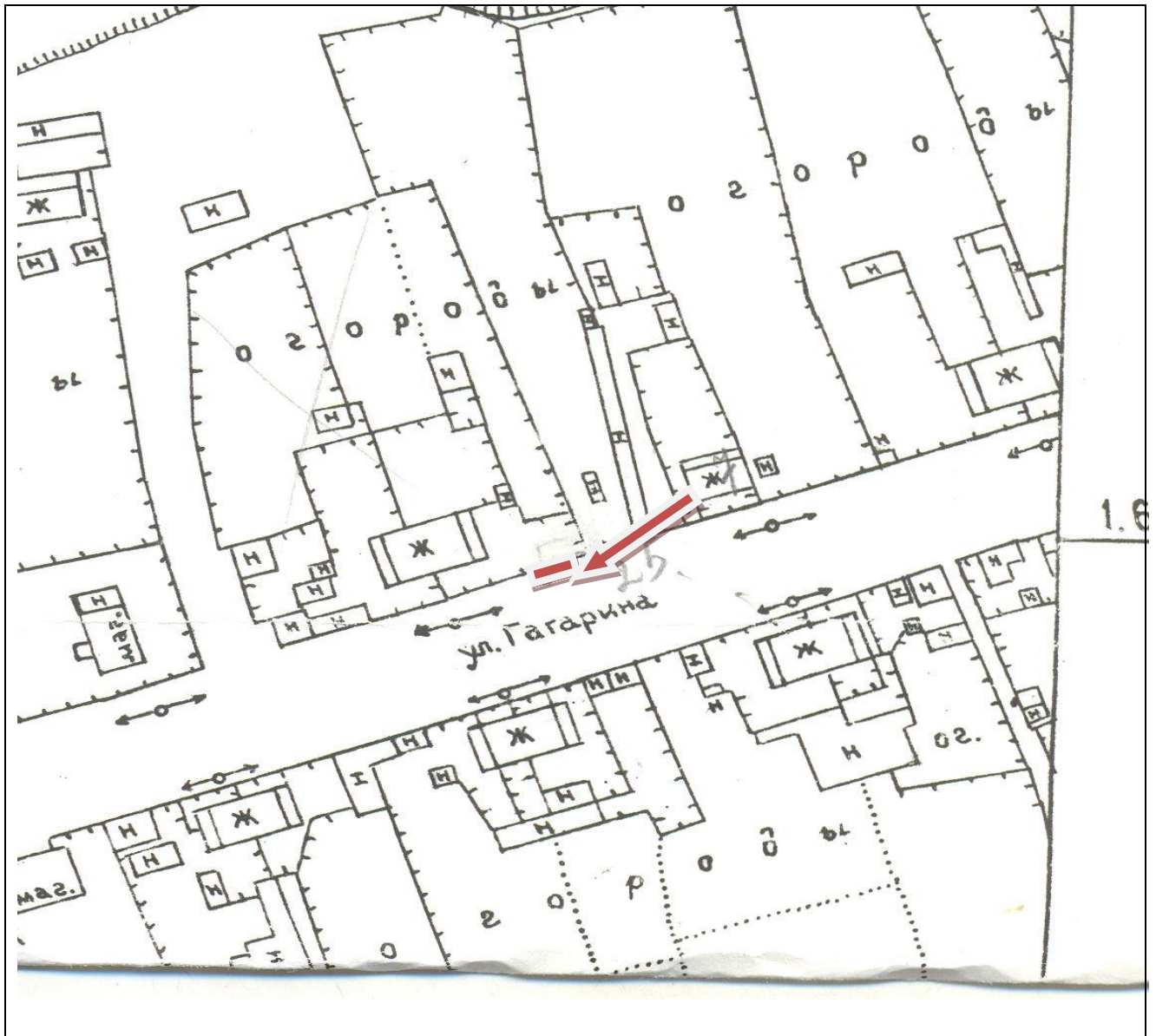

 - 80 м. расстояние от дома.

Схема размещения мест (площадок) накопления твердых коммунальных отходов
по адресу:

**Красноярский край, Тюхтетский район, Верх - Четский сельсовет,
п. Славной, ул. Гагарина, 7**



Масштаб 1:2000

 - размещение контейнерной площадки;


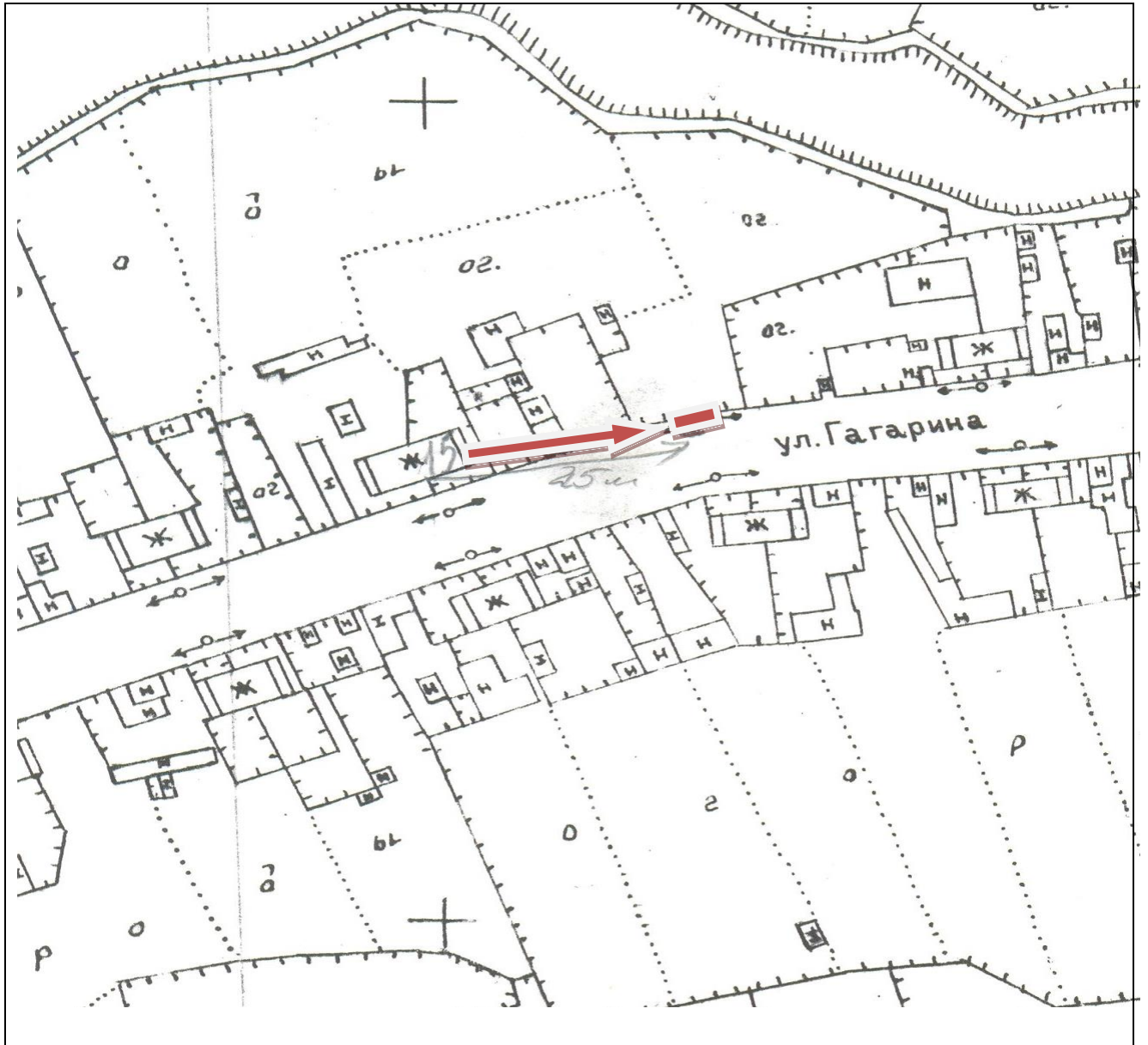

 - 40 м. расстояние от дома.

Схема размещения мест (площадок) накопления твердых коммунальных отходов
по адресу:

**Красноярский край, Тюхтетский район, Верх-Четский сельсовет,
п. Славной, ул. Гагарина, 15**



Масштаб 1:2000

 - размещение контейнерной площадки;


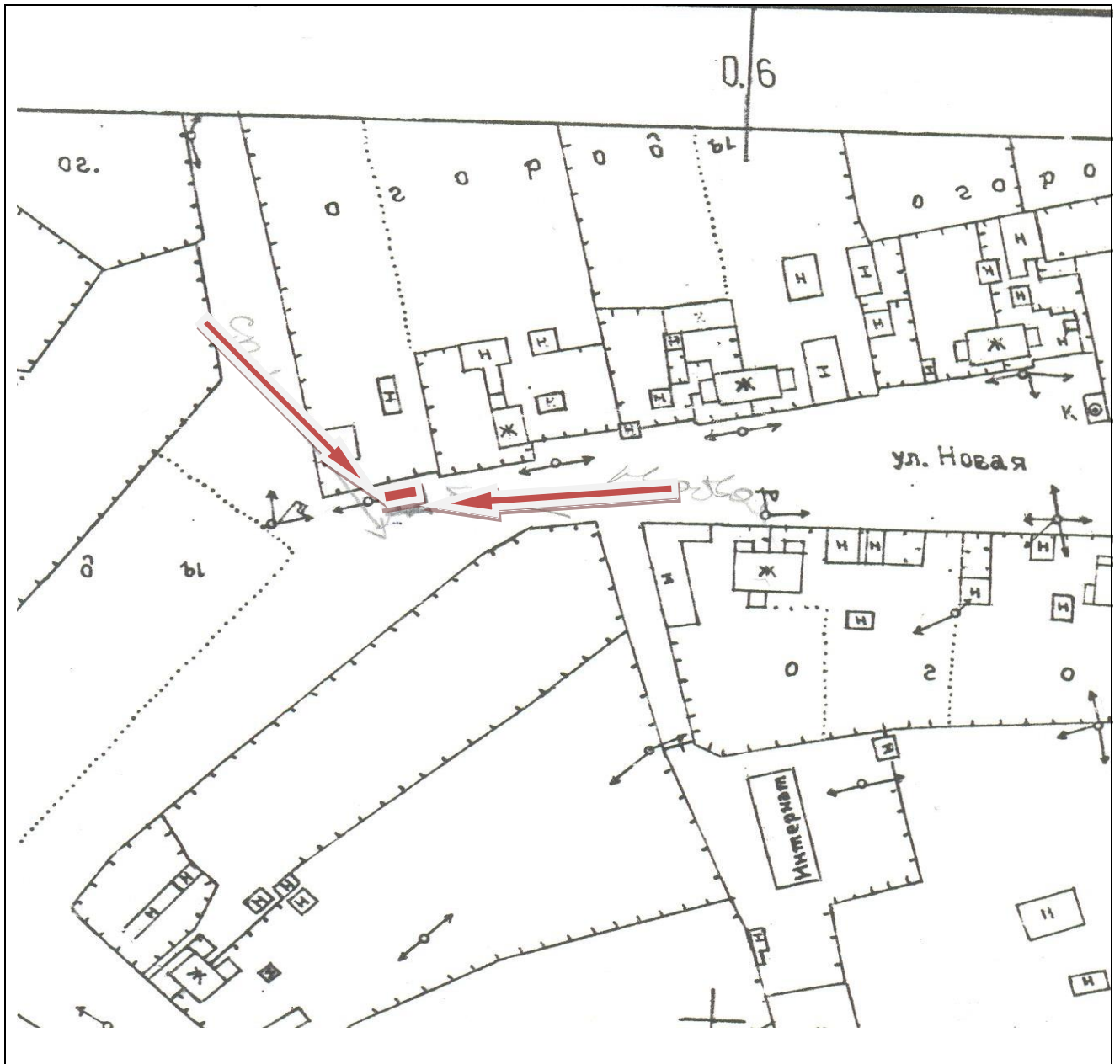
 - 60 м. расстояние от дома.

Схема размещения мест (площадок) накопления твердых коммунальных отходов
по адресу:

**Красноярский край, Тухтетский район, Верх-Четский сельсовет,
п. Славной, между ул. Новая и Славная**



Масштаб 1:2000



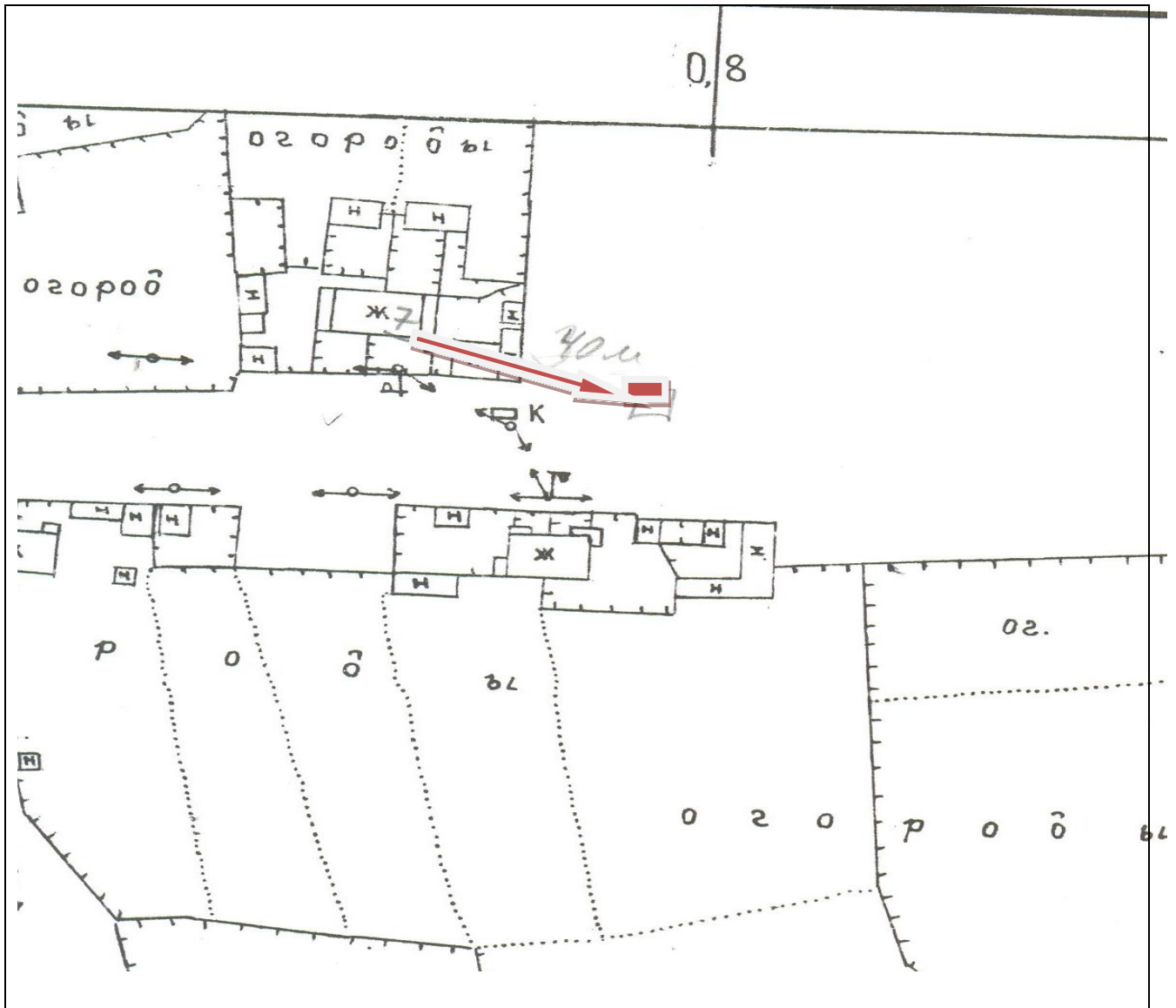
- размещение контейнерной площадки;




- 80 м. расстояние от домов.

Схема размещения мест (площадок) накопления твердых коммунальных отходов
по адресу:

**Красноярский край, Тюхтетский район, Верх-Четский сельсовет,
п. Славной, ул. Новая, 7**



Масштаб 1:2000

 - размещение контейнерной площадки;


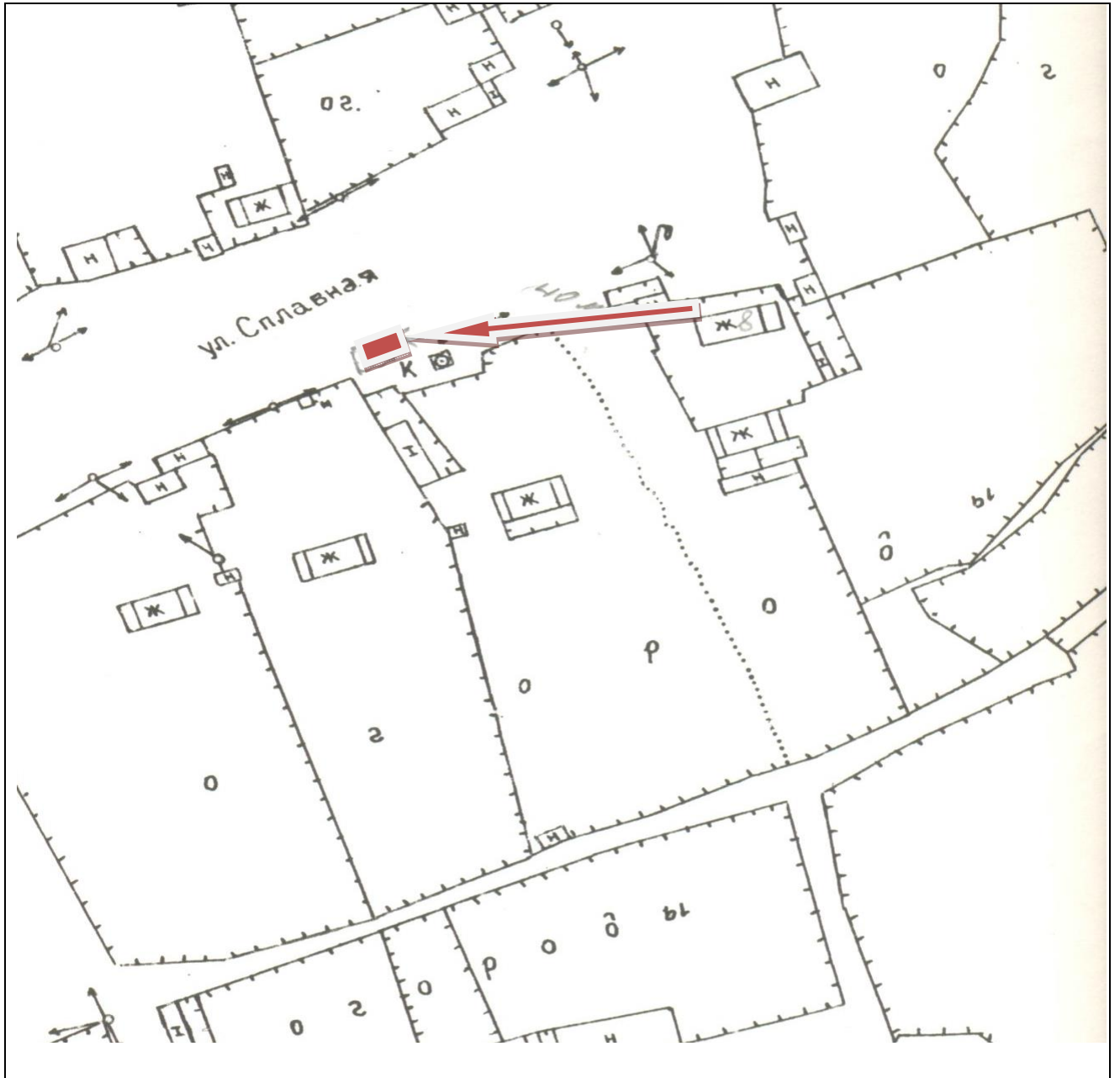

 - 70 м. расстояние от дома.

Схема размещения мест (площадок) накопления твердых коммунальных отходов
по адресу:
**Красноярский край, Тухтетский район, Верх-Четский сельсовет,
п. Славной, ул. Славная, 8**



Масштаб 1:2000

 - размещение контейнерной площадки;

 - 90 м. расстояние от дома.

Приложение № 2 к постановлению
администрации Тюхтетского района
от 18.12.2019 № 390-п

**Реестр размещения мест (площадок)
накопления твердых коммунальных отходов и размещения контейнерного оборудования на территории
Тюхтетского района Красноярского края**

№ п/п	Место расположения контейнерной площадки					Контейнеры для несортированных отходов			Данные о технических характеристиках мест (площадок) накопления твердых коммунальных отходов		Данные о собственнике мест (площадок) накопления ТКО	Данные об источниках образования твердых коммунальных отходов
	Муниципальное образование (Тюхтетский район)	Населенный пункт	Улица	Дом	Расстояние от домов и зданий, м.	Кол-во площадок, шт.	Кол-во контейнеров	Емкость (отдельного контейнера)	Используемое покрытие	Площадь кв.м.		
1.	Тюхтетский сельсовет	с. Тюхтет	Советская	2А строение 5	50	1	3	0,75	Открытая площадка с бетонным покрытием и ограждением	8,1	неразграниченная государственная собственность	организация
2.	Тюхтетский сельсовет	с. Тюхтет	Советская	7 Б	20	1	3	0,75	Открытая площадка с бетонным покрытием и ограждением	8,1	неразграниченная государственная собственность	организация
3.	Тюхтетский сельсовет	с. Тюхтет	Советская	9	20	1	3	0,75	Открытая площадка с бетонным покрытием и ограждением	8,1	неразграниченная государственная собственность	организация
4.	Тюхтетский сельсовет	с. Тюхтет	Советская	12	20	1	3	0,75	Открытая площадка с бетонным покрытием и ограждением	8,1	неразграниченная государственная собственность	организация
5.	Тюхтетский сельсовет	с. Тюхтет	Советская	13	5	1	2	0,75	Открытая площадка с бетонным покрытием и ограждением	6,15	неразграниченная государственная собственность	организация

6.	Тюхтетский сельсовет	с. Тюхтет	Советская, Советская	15 17	12,7 12,5	1	3	0,75	Открытая площадка с бетонным покрытием и ограждением	8,1	неразграниченная государственная собственность	население
7.	Тюхтетский сельсовет	с. Тюхтет	Советская, Советская	20 22	12,8 8	1	3	0,75	Открытая площадка с бетонным покрытием и ограждением	8,1	неразграниченная государственная собственность	население
8.	Тюхтетский сельсовет	с. Тюхтет	Советская	63	20	1	3	0,75	Открытая площадка с бетонным покрытием и ограждением	8,1	неразграниченная государственная собственность	население
9.	Тюхтетский сельсовет	с. Тюхтет	Кирова	44А	1	1	3	0,75	Открытая площадка с бетонным покрытием и ограждением	8,1	неразграниченная государственная собственность	организация
10.	Тюхтетский сельсовет	с. Тюхтет	Комбайнеров	1	3,5	1	3	0,75	Открытая площадка с бетонным покрытием и ограждением	8,1	неразграниченная государственная собственность	население
11.	Тюхтетский сельсовет	с. Тюхтет	Кирова	51 А	40	1	3	0,75	Открытая площадка с бетонным покрытием и ограждением	8,1	неразграниченная государственная собственность	организация
12.	Тюхтетский сельсовет	с. Тюхтет	Гагарина	48	20	1	3	0,75	Открытая площадка с бетонным покрытием и ограждением	8,1	неразграниченная государственная собственность	население
13.	Тюхтетский сельсовет	с. Тюхтет	Давыдова	5	20	1	3	0,75	Открытая площадка с бетонным покрытием и ограждением	8,1	неразграниченная государственная собственность	организация
14.	Тюхтетский сельсовет	с. Тюхтет	Кирова	55	20	1	3	0,75	Открытая площадка с бетонным покрытием и ограждением	8,1	неразграниченная государственная собственность	организация
15.	Тюхтетский сельсовет	с. Тюхтет	Кирова	69	20	1	3	0,75	Открытая площадка с бетонным покрытием и ограждением	8,1	неразграниченная государственная собственность	организация
16.	Тюхтетский сельсовет	с. Тюхтет	Кирова	75	30	1	2	0,75	Открытая площадка с бетонным покрытием и ограждением	6,15	неразграниченная государственная собственность	организация
17.	Тюхтетский сельсовет	с. Тюхтет	Юбилейная	1	40	1	3	0,75	Открытая площадка с бетонным покрытием и ограждением	8,1	неразграниченная государственная собственность	население
18.	Тюхтетский сельсовет	с. Тюхтет	Юбилейная	1 Б	20	1	2	0,75	Открытая площадка с бетонным покрытием и ограждением	6,15	неразграниченная государственная собственность	организация

19.	Тюхтетский сельсовет	с. Тюхтет	Юбилейная Юбилейная Юбилейная Юбилейная	1А 2 2А 2Б 4	16,8 21,3	2	6	0,75	Открытая площадка с бетонным покрытием и ограждением	16,2	неразграниченная государственная собственность	население
20.	Тюхтетский сельсовет	с. Тюхтет	Юбилейная	1 В	20	1	3	0,75	Открытая площадка с бетонным покрытием и ограждением	8,1	неразграниченная государственная собственность	население
21.	Тюхтетский сельсовет	с. Тюхтет	150 -250 м. по направлению на запад (старое кладбище)			4	12	0,75	Открытая площадка с бетонным покрытием и ограждением	40,2	неразграниченная государственная собственность	население
22.	Тюхтетский сельсовет	с. Тюхтет	500 м по направлению на запад (новое кладбище)			3	9	0,75	Открытая площадка с бетонным покрытием и ограждением	32,1	неразграниченная государственная собственность	население
23.	Тюхтетский сельсовет	д. Покровка	Полевая	Между домами 18 и 22	50,60	1	3	0,75	Открытая площадка с бетонным покрытием и ограждением	8,1	неразграниченная государственная собственность	население
24.	Тюхтетский сельсовет	д. Покровка	Полевая	36	35	1	3	0,75	Открытая площадка с бетонным покрытием и ограждением	8,1	неразграниченная государственная собственность	население
25.	Тюхтетский сельсовет	д. Покровка	Заречная	19	50	1	3	0,75	Открытая площадка с бетонным покрытием и ограждением	8,1	неразграниченная государственная собственность	население
26.	Тюхтетский сельсовет	с. Оskarовка	Колхозная	6	20	1	3	0,75	Открытая площадка с бетонным покрытием и ограждением	8,1	неразграниченная государственная собственность	население
27.	Тюхтетский сельсовет	с. Оskarовка	Колхозная	27	40	1	3	0,75	Открытая площадка с бетонным покрытием и ограждением	8,1	неразграниченная государственная собственность	население
28.	Тюхтетский сельсовет	с. Оskarовка	Советская	6	50	1	3	0,75	Открытая площадка с бетонным покрытием и ограждением	8,1	неразграниченная государственная собственность	население
29.	Тюхтетский сельсовет	д. Романовка	Рабочая	32	100	1	3	0,75	Открытая площадка с бетонным покрытием и ограждением	8,1	неразграниченная государственная собственность	население

30.	Тюхтетский сельсовет	д. Пузаново	Центральная	1	100	1	3	0,75	Открытая площадка с бетонным покрытием и ограждением	8,1	неразграниченная государственная собственность	население
31.	Тюхтетский сельсовет	д. Пузаново	Центральная	38	80	1	3	0,75	Открытая площадка с бетонным покрытием и ограждением	8,1	неразграниченная государственная собственность	население
32.	Лазаревский сельсовет	с. Лазарево	Им. А. Шахова	34	20	1	3	0,75	Открытая площадка с бетонным покрытием и ограждением	8,1	неразграниченная государственная собственность	население
33.	Лазаревский сельсовет	с. Лазарево	Им. Л. Тихонова	3А	20	1	3	0,75	Открытая площадка с бетонным покрытием и ограждением	8,1	неразграниченная государственная собственность	население
34.	Лазаревский сельсовет	с. Лазарево	Им. Л. Тихонова	11	40	1	3	0,75	Открытая площадка с бетонным покрытием и ограждением	8,1	неразграниченная государственная собственность	население
35.	Лазаревский сельсовет	с. Лазарево	Заречная	22	30	1	3	0,75	Открытая площадка с бетонным покрытием и ограждением	8,1	неразграниченная государственная собственность	население
36.	Лазаревский сельсовет	с. Лазарево	Советская	Между домами 22 и 24	100, 33	1	3	0,75	Открытая площадка с бетонным покрытием и ограждением	8,1	неразграниченная государственная собственность	население
37.	Зареченский сельсовет	с. Зареченка	Прохорова	15	20	1	3	0,75	Открытая площадка с бетонным покрытием и ограждением	8,1	неразграниченная государственная собственность	население
38.	Зареченский сельсовет	с. Зареченка	Прохорова	32	20	1	3	0,75	Открытая площадка с бетонным покрытием и ограждением	8,1	неразграниченная государственная собственность	население
39.	Зареченский сельсовет	с. Зареченка	Революции	13	20	1	3	0,75	Открытая площадка с бетонным покрытием и ограждением	8,1	неразграниченная государственная собственность	население
40.	Зареченский сельсовет	с. Зареченка	Революции	42	20	1	3	0,75	Открытая площадка с бетонным покрытием и ограждением	8,1	неразграниченная государственная собственность	население
41.	Зареченский сельсовет	с. Зареченка	Революции	70	25	1	3	0,75	Открытая площадка с бетонным покрытием и ограждением	8,1	неразграниченная государственная собственность	население
42.	Зареченский сельсовет	с. Зареченка	Набережная	16	20	1	3	0,75	Открытая площадка с бетонным покрытием и ограждением	8,1	неразграниченная государственная собственность	население
43.	Зареченский сельсовет	с. Зареченка	Набережная	26	20	1	3	0,75	Открытая площадка с бетонным покрытием и ограждением	8,1	неразграниченная государственная собственность	население
44.	Зареченский сельсовет	д. Хохловка		15	20	1	3	0,75	Открытая площадка с бетонным покрытием и	8,1	неразграниченная государственная	население

									ограждением		собственность	
45.	Зареченский сельсовет	д. Хохловка		29	40	1	3	0,75	Открытая площадка с бетонным покрытием и ограждением	8,1	неразграниченная государственная собственность	население
46.	Зареченский сельсовет	д. Безручейка		23	80	1	3	0,75	Открытая площадка с бетонным покрытием и ограждением	8,1	неразграниченная государственная собственность	население
47.	Зареченский сельсовет	д. Чистый Ручей	Свободы	17	40	1	3	0,75	Открытая площадка с бетонным покрытием и ограждением	8,1	неразграниченная государственная собственность	население
48.	Зареченский сельсовет	д. Белогорка		12	80	1	3	0,75	Открытая площадка с бетонным покрытием и ограждением	8,1	неразграниченная государственная собственность	население
49.	Леонтьевский сельсовет	д. Двинка	Советская	25	20	1	3	0,75	Открытая площадка с бетонным покрытием и ограждением	8,1	неразграниченная государственная собственность	население
50.	Леонтьевский сельсовет	д. Двинка	Кирова	4	80	1	3	0,75	Открытая площадка с бетонным покрытием и ограждением	8,1	неразграниченная государственная собственность	население
51.	Леонтьевский сельсовет	д. Двинка	Кирова	16	20	1	3	0,75	Открытая площадка с бетонным покрытием и ограждением	8,1	неразграниченная государственная собственность	население
52.	Леонтьевский сельсовет	с. Леонтьевка	Леонтьевская	18	22	1	3	0,75	Открытая площадка с бетонным покрытием и ограждением	8,1	неразграниченная государственная собственность	население
53.	Леонтьевский сельсовет	с. Леонтьевка	Леонтьевская	39	50	1	3	0,75	Открытая площадка с бетонным покрытием и ограждением	8,1	неразграниченная государственная собственность	население
54.	Леонтьевский сельсовет	с. Леонтьевка	Даниловская	1	35	1	3	0,75	Открытая площадка с бетонным покрытием и ограждением	8,1	неразграниченная государственная собственность	население
55.	Леонтьевский сельсовет	с. Леонтьевка	Даниловская	21	40	1	3	0,75	Открытая площадка с бетонным покрытием и ограждением	8,1	неразграниченная государственная собственность	население
56.	Леонтьевский сельсовет	с. Леонтьевка	Первомайская	18	100	1	3	0,75	Открытая площадка с бетонным покрытием и ограждением	8,1	неразграниченная государственная собственность	население
57.	Леонтьевский	д. Соловьевка	Боброва	38	30	1	3	0,75	Открытая площадка с бетонным покрытием и ограждением	8,1	неразграниченная государственная собственность	население

	сельсовет											
58.	Леонтьевский сельсовет	д. Соловьевка	Набережная	8	80	1	3	0,75	Открытая площадка с бетонным покрытием и ограждением	8,1	неразграниченная государственная собственность	население
59.	Леонтьевский сельсовет	д. Соловьевка	Боброва	11	100	1	3	0,75	Открытая площадка с бетонным покрытием и ограждением	8,1	неразграниченная государственная собственность	население
60.	Поваренкинский сельсовет	с. Поваренкино	Сибирская	46	70	1	3	0,75	Открытая площадка с бетонным покрытием и ограждением	8,1	неразграниченная государственная собственность	население
61.	Поваренкинский сельсовет	с. Поваренкино	Юности	18	40	1	3	0,75	Открытая площадка с бетонным покрытием и ограждением	8,1	неразграниченная государственная собственность	население
62.	Поваренкинский сельсовет	с. Поваренкино	Таёжная	3	40	1	3	0,75	Открытая площадка с бетонным покрытием и ограждением	8,1	неразграниченная государственная собственность	население
63.	Поваренкинский сельсовет	д. Черкасск	Лесная	2	100	1	3	0,75	Открытая площадка с бетонным покрытием и ограждением	8,1	неразграниченная государственная собственность	население
64.	Красинский сельсовет	с. Красинка	Юбилейная	18	30	1	3	0,75	Открытая площадка с бетонным покрытием и ограждением	8,1	неразграниченная государственная собственность	население
65.	Красинский сельсовет	с. Красинка	Центральная	21	20	1	3	0,75	Открытая площадка с бетонным покрытием и ограждением	8,1	неразграниченная государственная собственность	население
66.	Красинский сельсовет	с. Красинка	1-ая Заречная	1	30	1	3	0,75	Открытая площадка с бетонным покрытием и ограждением	8,1	неразграниченная государственная собственность	население
67.	Чиндатский сельсовет	с. Чиндат	Центральная	12	40	1	3	0,75	Открытая площадка с бетонным покрытием и ограждением	8,1	неразграниченная государственная собственность	население
68.	Чиндатский сельсовет	с. Чиндат	Центральная	34	50	1	3	0,75	Открытая площадка с бетонным покрытием и ограждением	8,1	неразграниченная государственная собственность	население
69.	Чиндатский сельсовет	с. Чиндат	Центральная	59	40	1	3	0,75	Открытая площадка с бетонным покрытием и ограждением	8,1	неразграниченная государственная собственность	население
70.	Чиндатский сельсовет	д. Усть - Чульск	Тракторная	21	40	1	3	0,75	Открытая площадка с бетонным покрытием и ограждением	8,1	неразграниченная государственная собственность	население

71.	Чиндатский сельсовет	д. Пасечное	Набережная	15	40	1	3	0,75	Открытая площадка с бетонным покрытием и ограждением	8,1	неразграниченная государственная собственность	население
72.	Чиндатский сельсовет	д. Пасечное	Чулымская	13	30	1	3	0,75	Открытая площадка с бетонным покрытием и ограждением	8,1	неразграниченная государственная собственность	население
73.	Новомиропольский сельсовет	с. Новомирополька	Школьная	Между домами 30 и 34	100, 100	1	3	0,75	Открытая площадка с бетонным покрытием и ограждением	8,1	неразграниченная государственная собственность	население
74.	Новомиропольский сельсовет	с. Новомирополька	Советская	32	30	1	3	0,75	Открытая площадка с бетонным покрытием и ограждением	8,1	неразграниченная государственная собственность	население
75.	Новомиропольский сельсовет	с. Васильевка	Еланьская	Между домами 49 и 53	50, 60	1	3	0,75	Открытая площадка с бетонным покрытием и ограждением	8,1	неразграниченная государственная собственность	население
76.	Новомиропольский сельсовет	с. Васильевка	Еланьская	30	20	1	3	0,75	Открытая площадка с бетонным покрытием и ограждением	8,1	неразграниченная государственная собственность	население
77.	Новомиропольский сельсовет	д. Ларневка	Верхняя	32	40	1	3	0,75	Открытая площадка с бетонным покрытием и ограждением	8,1	неразграниченная государственная собственность	население
78.	Новомиропольский сельсовет	д. Ларневка	Нижняя	16	70	1	3	0,75	Открытая площадка с бетонным покрытием и ограждением	8,1	неразграниченная государственная собственность	население
79.	Новомиропольский сельсовет	д. Никольск	Лесная	2	50	1	3	0,75	Открытая площадка с бетонным покрытием и ограждением	8,1	неразграниченная государственная собственность	население
80.	Новомиропольский сельсовет	д. Никольск	Лесная	24	58	1	3	0,75	Открытая площадка с бетонным покрытием и ограждением	8,1	неразграниченная государственная собственность	население
81.	Новомиропольский сельсовет	д. Куликовка		8	98	1	3	0,75	Открытая площадка с бетонным покрытием и ограждением	8,1	неразграниченная государственная собственность	население
82.	Верх – Четский сельсовет	п. Верх-Четск	Лесная	14	50	1	3	0,75	Открытая площадка с бетонным покрытием и ограждением	8,1	неразграниченная государственная собственность	население
83.	Верх-Четский сельсовет	п. Верх-Четск	Школьная	Между домами 3 и 5	50, 50	1	3	0,75	Открытая площадка с бетонным покрытием и ограждением	8,1	неразграниченная государственная собственность	население

84.	Верх-Четский сельсовет	п. Верх-Четск	Советская, Спортивная	Между домами 18 и 1	41, 25	1	3	0,75	Открытая площадка с бетонным покрытием и ограждением	8,1	неограниченная государственная собственность	население
85.	Верх-Четский сельсовет	п. Верх-Четск	Советская, Набережная	Между зданием 6 и д. 1	50, 50	1	3	0,75	Открытая площадка с бетонным покрытием и ограждением	8,1	неограниченная государственная собственность	население
86.	Верх-Четский сельсовет	п. Верх-Четск	Советская	23	50	1	3	0,75	Открытая площадка с бетонным покрытием и ограждением	8,1	неограниченная государственная собственность	население
87.	Верх-Четский сельсовет	п. Сплавной	Тракторная	6	58	1	3	0,75	Открытая площадка с бетонным покрытием и ограждением	8,1	неограниченная государственная собственность	население
88.	Верх-Четский сельсовет	п. Сплавной	Почтовая	9	50	1	3	0,75	Открытая площадка с бетонным покрытием и ограждением	8,1	неограниченная государственная собственность	население
89.	Верх-Четский сельсовет	п. Сплавной	Председательская	7	80	1	3	0,75	Открытая площадка с бетонным покрытием и ограждением	8,1	неограниченная государственная собственность	население
90.	Верх-Четский сельсовет	п. Сплавной	Гагарина	7	40	1	3	0,75	Открытая площадка с бетонным покрытием и ограждением	8,1	неограниченная государственная собственность	население
91.	Верх-Четский сельсовет	п. Сплавной	Гагарина	15	60	1	3	0,75	Открытая площадка с бетонным покрытием и ограждением	8,1	неограниченная государственная собственность	население
92.	Верх-Четский сельсовет	п. Сплавной	Между улиц Новая, Сплавная		80	1	3	0,75	Открытая площадка с бетонным покрытием и ограждением	8,1	неограниченная государственная собственность	население
93.	Верх-Четский сельсовет	п. Сплавной	Новая	7	70	1	3	0,75	Открытая площадка с бетонным покрытием и ограждением	8,1	неограниченная государственная собственность	население
94.	Верх-Четский сельсовет	п. Сплавной	Сплавная	8	90	1	3	0,75	Открытая площадка с бетонным покрытием и ограждением	8,1	неограниченная государственная собственность	население