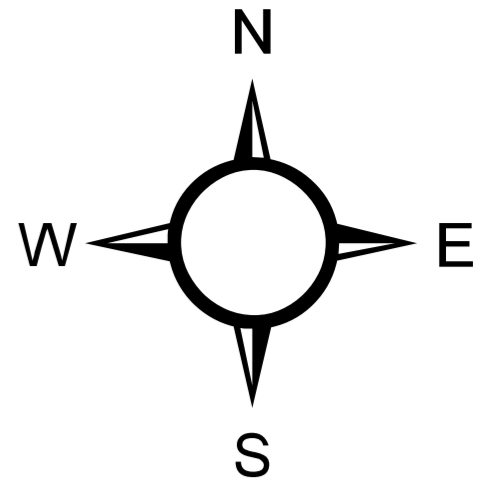


Правила землепользования и застройки Тюхтетского сельсовета Деревня Покровка, деревня Пузаново Карта градостроительного зонирования Карта зон с особыми условиями использования территории М 1:10000



Условные обозначения

Граница населенного пункта

ОКС внешнего автомобильного транспорта

Некатегорийные

Дорога обычного типа местного значения

Поверхностные водные объекты

Водоток (река, ручей, канал)

Водоем (озеро, пруд, обводненный карьер, водохранилище)

Водоток (река, ручей, канал)

Зоны с особыми условиями использования территории

Санитарно-защитная зона

<все другие значения>

Охранная зона

Охранная зона автомобильных дорог (Придорожная полоса)

Водоохранная зона

Водоохранная зона

Территориальные зоны

Жилого назначения

Зона застройки индивидуальными жилыми домами (Ж1)

Зона делового назначения

Зона делового, общественного и коммерческого назначения (О1)

Производственная зона

Производственная зона (П1)

Зона специального назначения

Зона специального назначения, связанная с захоронениями (Сп1)

Земли по категориям

Земли водного фонда

Земли запаса

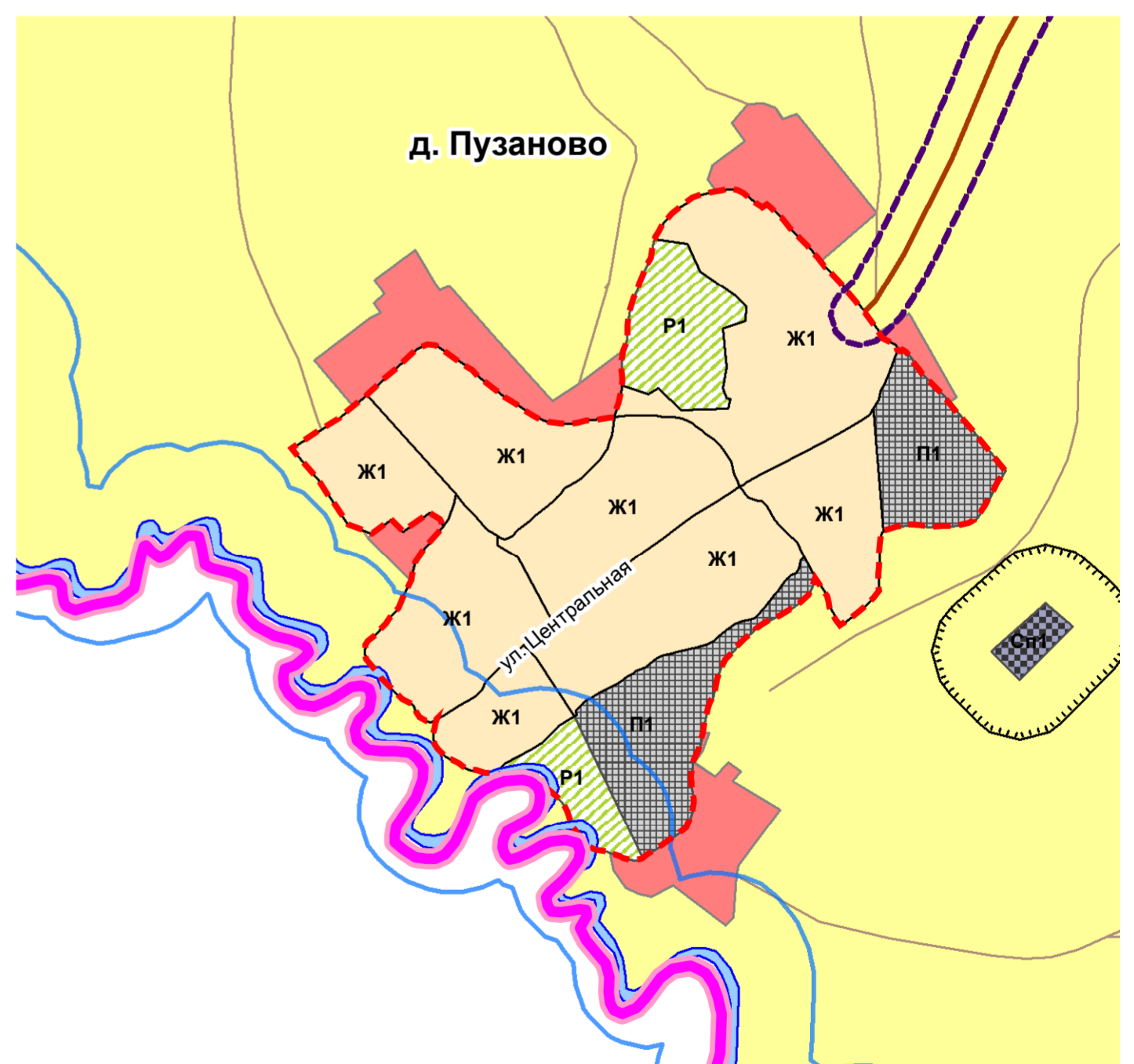
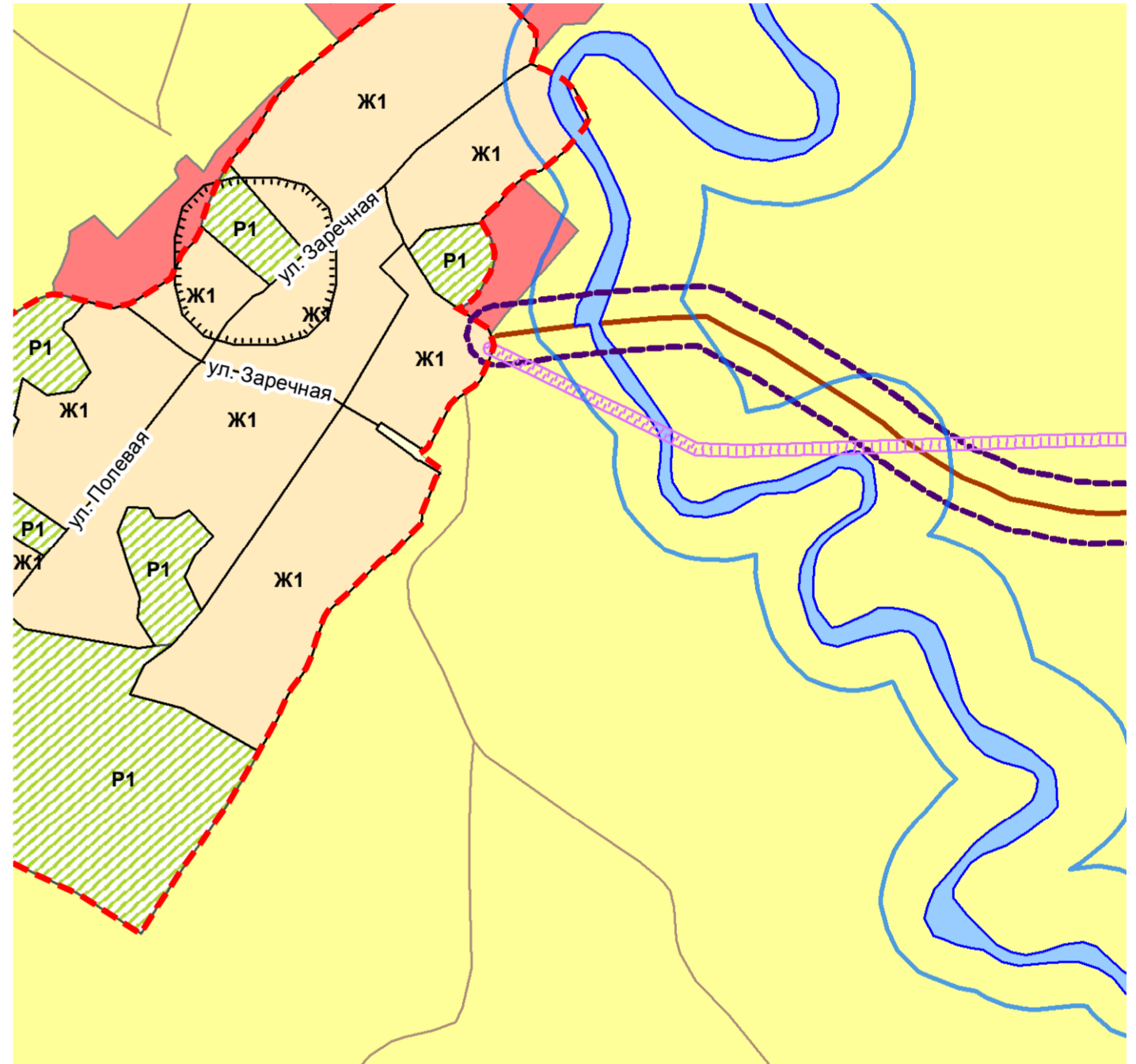
Земли лесного фонда

Земли промышленности, энергетики, транспорта, связи, и и земли иного специального назначения

Земли населенного пункта

Земли особо охраняемой территории, объекта

Земли сельскохозяйственного назначения



Экз. №

						Шифр: (1316 – 17.01)		
						Красноярский край Тюхтетский район		
Изм.	Кол.уч.	№ док.	Лист	Подпись	Дата	Актуализация правил землепользования и застройки Тюхтетского сельсовета		
Нач. МГП		Устинов Д. Г.				Стадия	Лист	Листов
рук. проекта		Постников Е. Б.				ГП	4	4
ГИП		Милашкин И. Г.				ГРАЖДАНПРОЕКТ		
Н. контроль		Кузакова А. И.				Деревня Покровка, деревня Пузаново Карта градостроительного зонирования Карта зон с особыми условиями использования территорий М 1:10000		

Инв. № 17/11276