

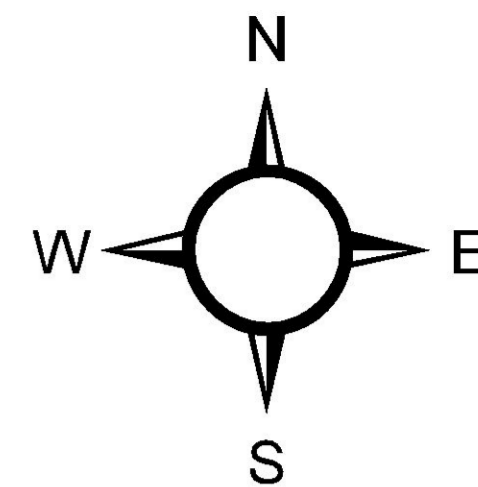
Правила землепользования и застройки Поварёнкинского сельсовета

Деревня Черкасск

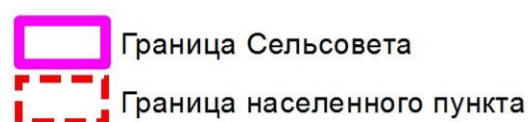
Карта градостроительного зонирования

Карта зон с особыми условиями использования территории

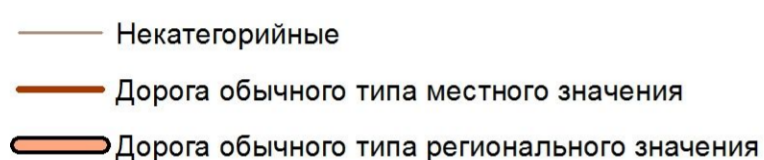
М 1:10000



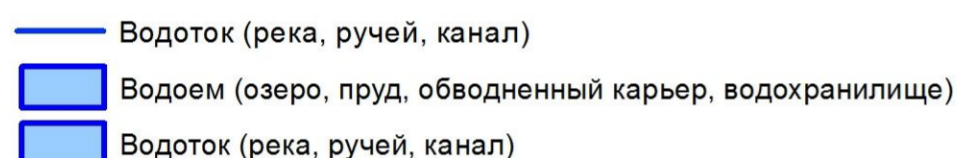
Условные обозначения



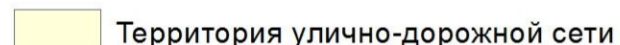
ОКС внешнего автомобильного транспорта



Поверхностные водные объекты

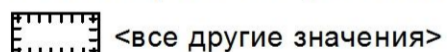


Территории транспортной инфраструктуры



Зоны с особыми условиями использования территории

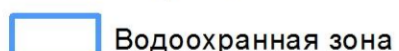
Санитарно-защитная зона



Охранная зона

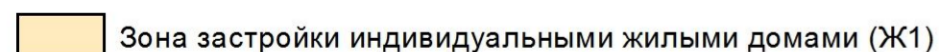


Водоохранная зона



Территориальные зоны

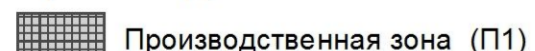
Жилого назначения



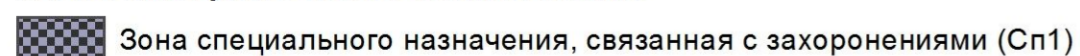
Зона делового назначения



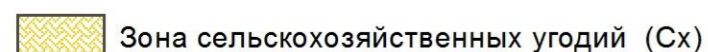
Производственная зона



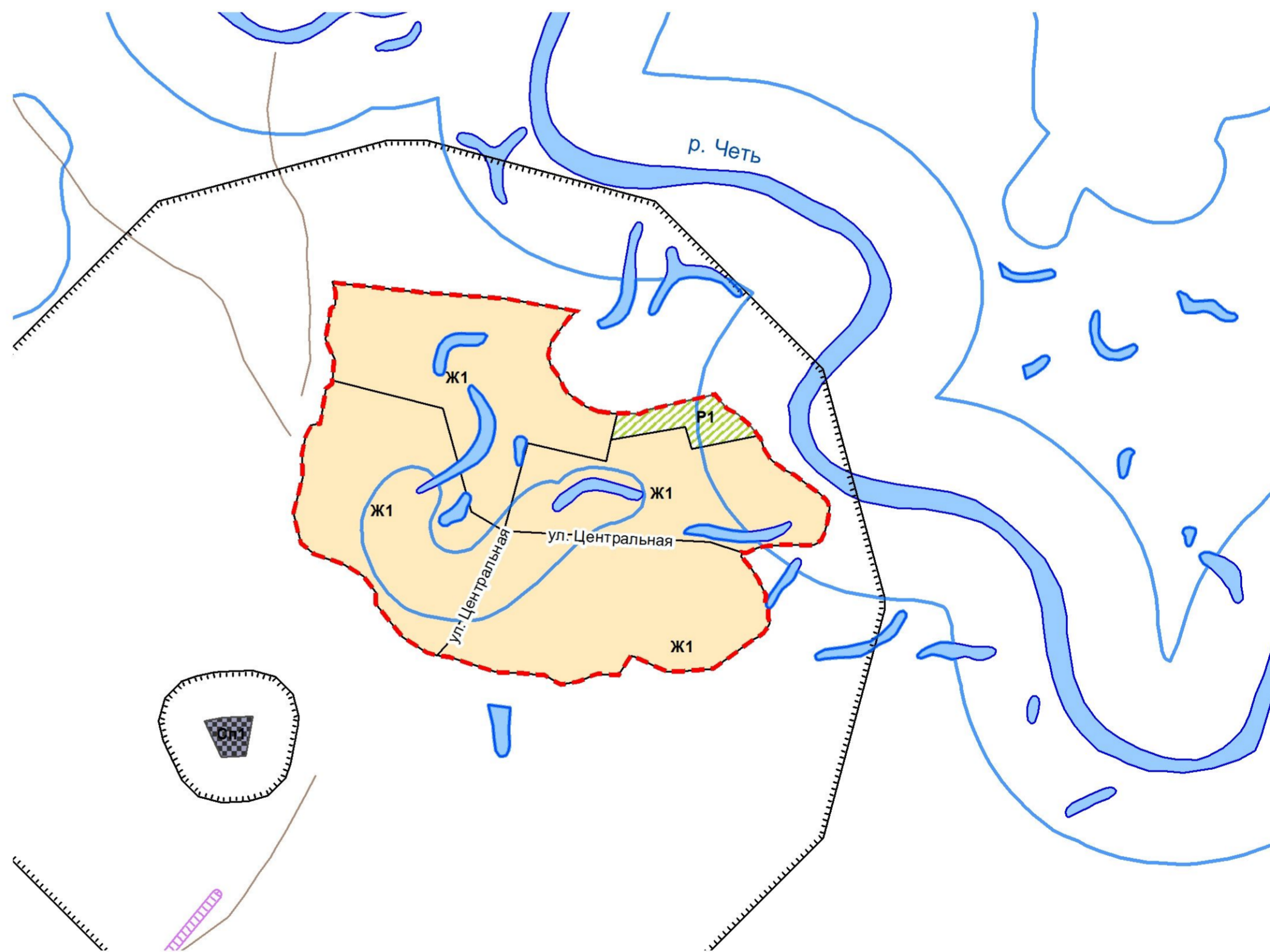
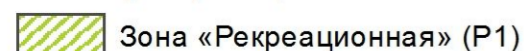
Зона специального назначения



Сельскохозяйственного использования



Зона рекреационного назначения



Экз.№

Шифр: (1316 – 17.01)					
Красноярский край Тухтетский район					
Изм.	Кол.уч.	№ док.	Лист	Подпись	Дата
Нач. МГП	Устинов А.Г.				
рук. проекта	Постников Е.Б.				
ГИП	Милашкин И.Г.				
Н. контроль	Кузакова А.И.				

Актуализация правил землепользования и застройки Поварёнкинского сельсовета			Стадия	Лист	Листов
Деревня Черкасск Карта градостроительного зонирования Карта зон с особыми условиями использования территорий М 1:10000			ГП	3	4

Инв.№ 17/11309

ГРАЖДАНПРОЕКТ