


Правила землепользования и застройки Леонтьевского сельсовета

Поселок Николаевка, деревня Ивановка, деревня Изотово

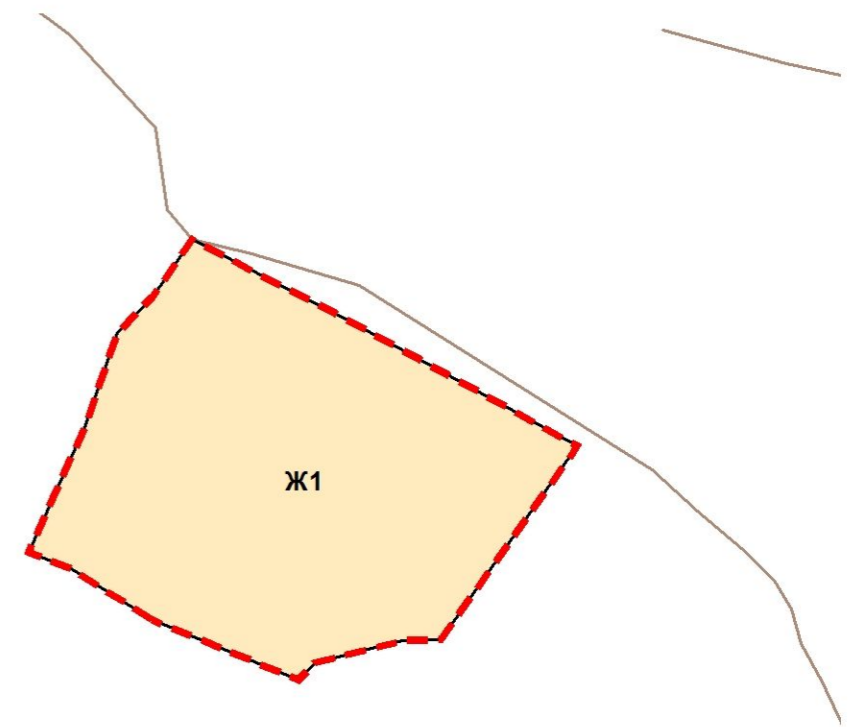
Карта градостроительного зонирования

Карта зон с особыми условиями использования территории

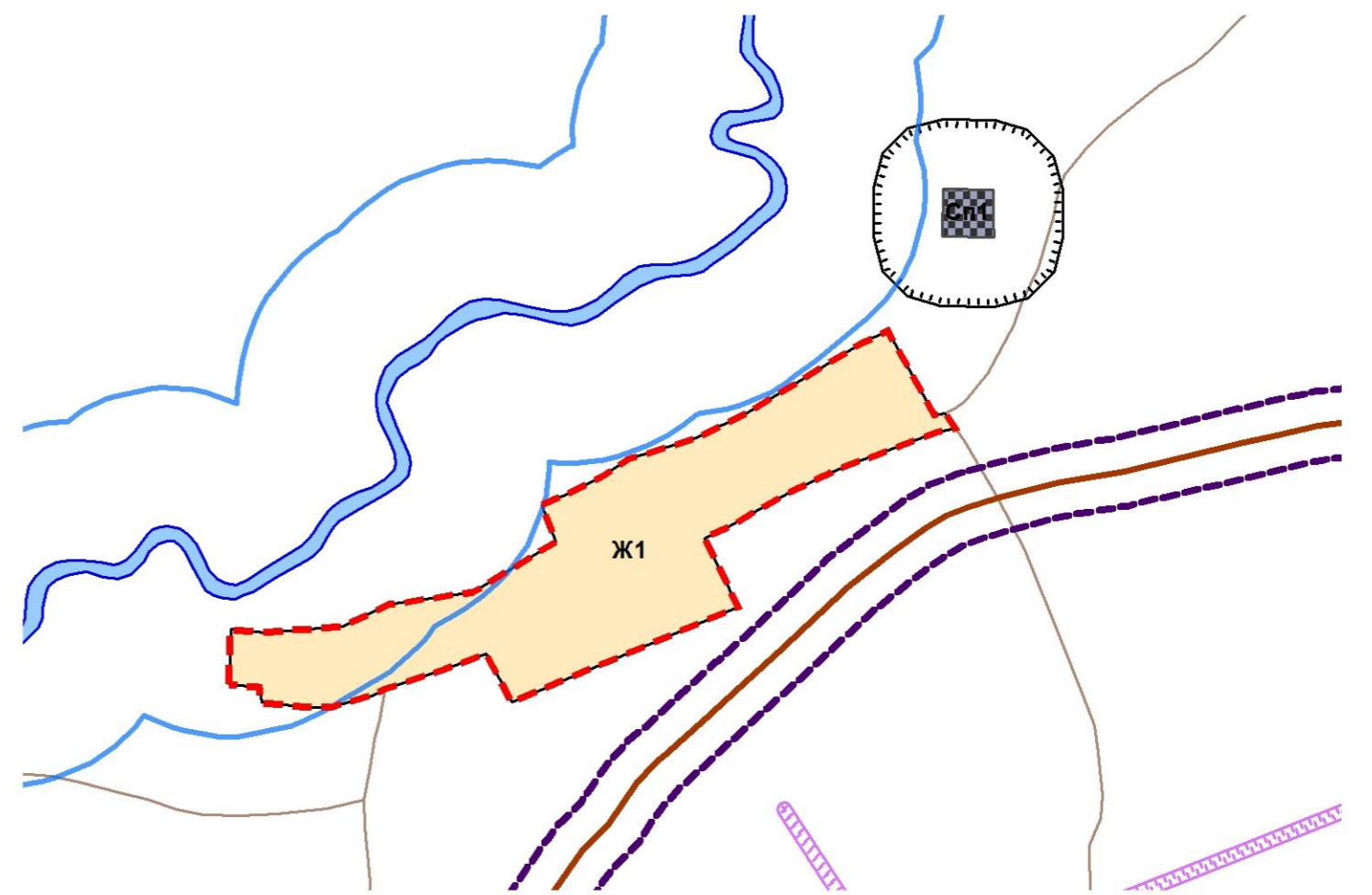
М 1:10000



деревня Изотово



Поселок Николаевка



деревня Ивановка

Условные обозначения

Граница населенного пункта

ОКС внешнего автомобильного транспорта

Некатегорийные
 Дорога обычного типа местного значения

Поверхностные водные объекты

Водоток (река, ручей, канал)
 Водоем (озеро, пруд, обводненный карьер, водохранилище)
 Водоток (река, ручей, канал)

Зоны с особыми условиями использования территории

Санитарно-защитная зона

<все другие значения>

Охранная зона

Охранная зона автомобильных дорог (Придорожная полоса)

Охранная зона ЛЭП

Водоохранная зона

Водоохранная зона

Территориальные зоны

Жилого назначения

Зона застройки индивидуальными жилыми домами (Ж1)

Зона специального назначения

Зона специального назначения, связанная с захоронениями (Сп1)

Экз.№

Шифр: (1316 – 17.01)

Красноярский край Түхтөтский район

| Изм. | Кол.уч. | № док. | Лист | Подпись | Дата | Актуализация правил землепользования и застройки Леонтьевского сельсовета | Стадия | Лист | Листов | |
|-------------|---------|----------------|------|---------|------|---|---------------|------|--------|--|
| | | | | | | Поселок Николаевка, деревня Ивановка, деревня Изотово Карта градостроительного зонирования Карта зон с особыми условиями использования территорий М 1:10000 | ГП | 4 | 4 | |
| Нач. МГП | | Устинов Л.Г. | | | | | ГРАЖДАНПРОЕКТ | | | |
| рук.проекта | | Постников Е.Б. | | | | | | | | |
| ГИП | | Милашкин И.Г. | | | | | | | | |
| Н.контроль | | Кузакова А.И. | | | | | | | | |

Инв.№ 17/11299