



Правила землепользования и застройки Лазаревского сельсовета

Село Лазарево

Карта градостроительного зонирования

Карта зон с особыми условиями использования территории

М 1:10000



Условные обозначения

Граница населенного пункта

ОКС внешнего автомобильного транспорта

Некатегорийные

Дорога обычного типа местного значения

Поверхностные водные объекты

Водоток (река, ручей, канал)

Водоем (озеро, пруд, обводненный карьер, водохранилище)

Водоток (река, ручей, канал)

Территории транспортной инфраструктуры

Территория улично-дорожной сети

Зоны с особыми условиями использования территории

Санитарно-защитная зона

<все другие значения>

Охранная зона

Охранная зона автомобильных дорог (Придорожная полоса)

Охранная зона ЛЭП

Водоохранная зона

Водоохранная зона

Территориальные зоны

Жилого назначения

Зона застройки индивидуальными жилыми домами (Ж1)

Зона делового назначения

Зона делового, общественного и коммерческого назначения (О1)

Производственная зона

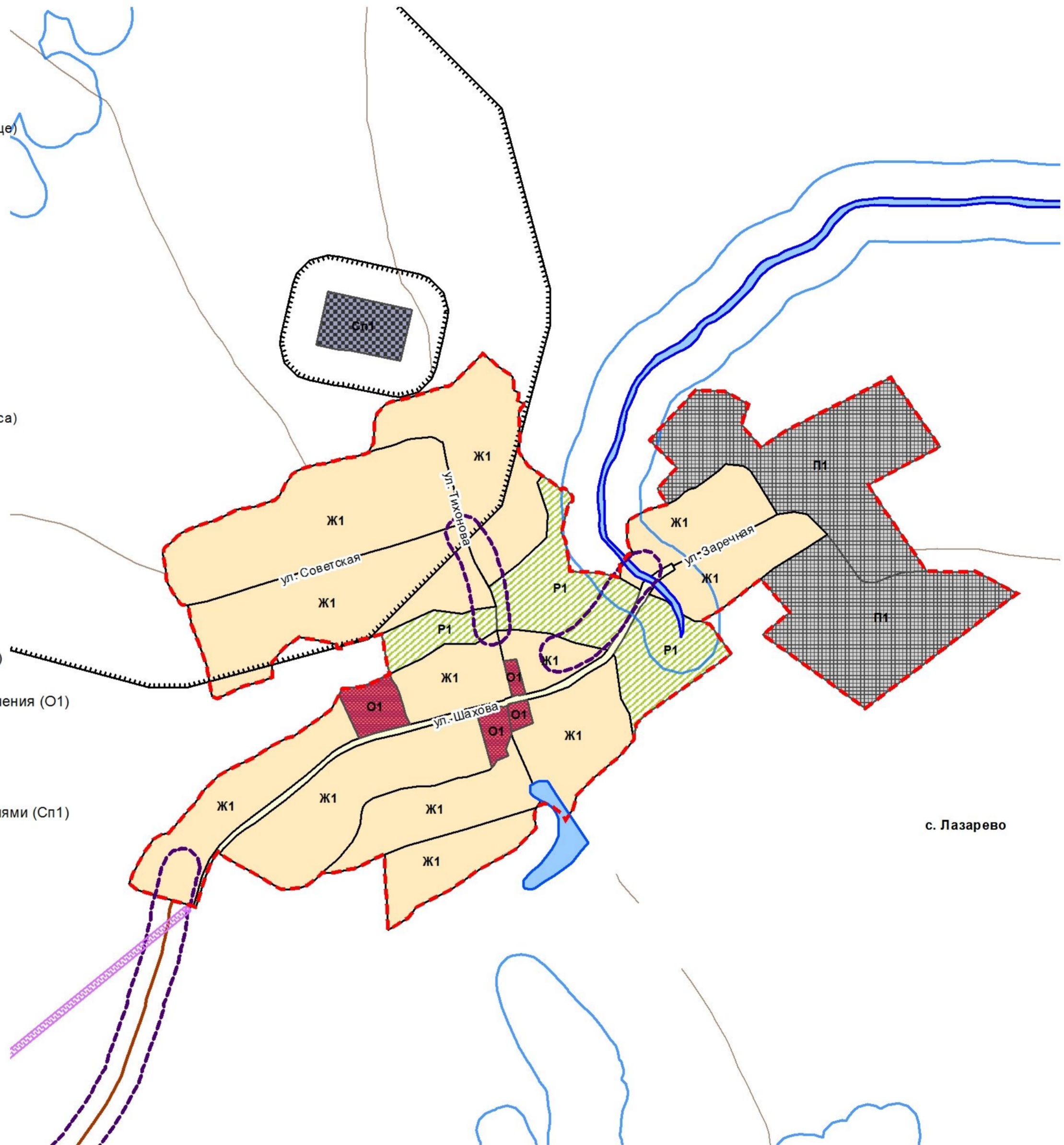
Производственная зона (П1)

Зона специального назначения

Зона специального назначения, связанная с захоронениями (Сп1)

Зона рекреационного назначения

Зона «Рекреационная» (Р1)



Экз. №

Шифр: (1316 – 17.01)

						Красноярский край Түхтөтский район		
Изм.	Кол.уч.	№ док.	Лист	Подпись	Дата	Актуализация правил землепользования и застройки Лазаревского сельсовета		
Нач. МГП		Устинова П.Г.				Стадия	Лист	Листов
рук. проекта		Постников Е.Б.				ГП	2	2
СДП		Милашкин И.Г.				Село Лазарево		
Н. контроль		Кузакова А.И.				Карта градостроительного зонирования		
						Карта зон с особыми условиями использования территорий М 1:25000		
						ГРАЖДАНПРОЕКТ		

Инв. № 17/11294