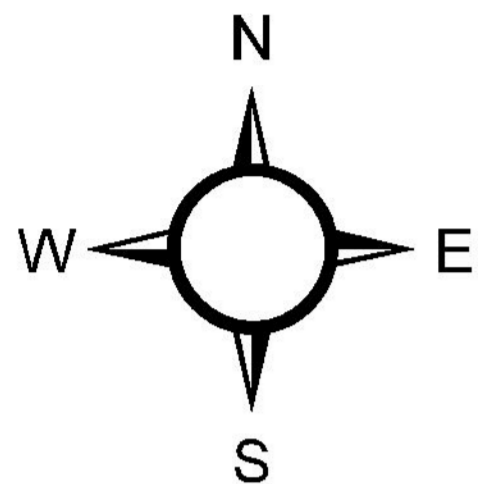


**Правила землепользования и застройки Зареченского сельсовета
 Деревня Белогорка, деревня Усть-Тайловка
 Карта градостроительного зонирования
 Карта зон с особыми условиями использования территории
 М 1:10000**



Условные обозначения

Граница населенного пункта
ОКС внешнего автомобильного транспорта

Некатегорийные
 Дорога обычного типа местного значения

Поверхностные водные объекты

Водоток (река, ручей, канал)
 Водоем (озеро, пруд, обводненный карьер, водохранилище)
 Водоток (река, ручей, канал)

Территории транспортной инфраструктуры

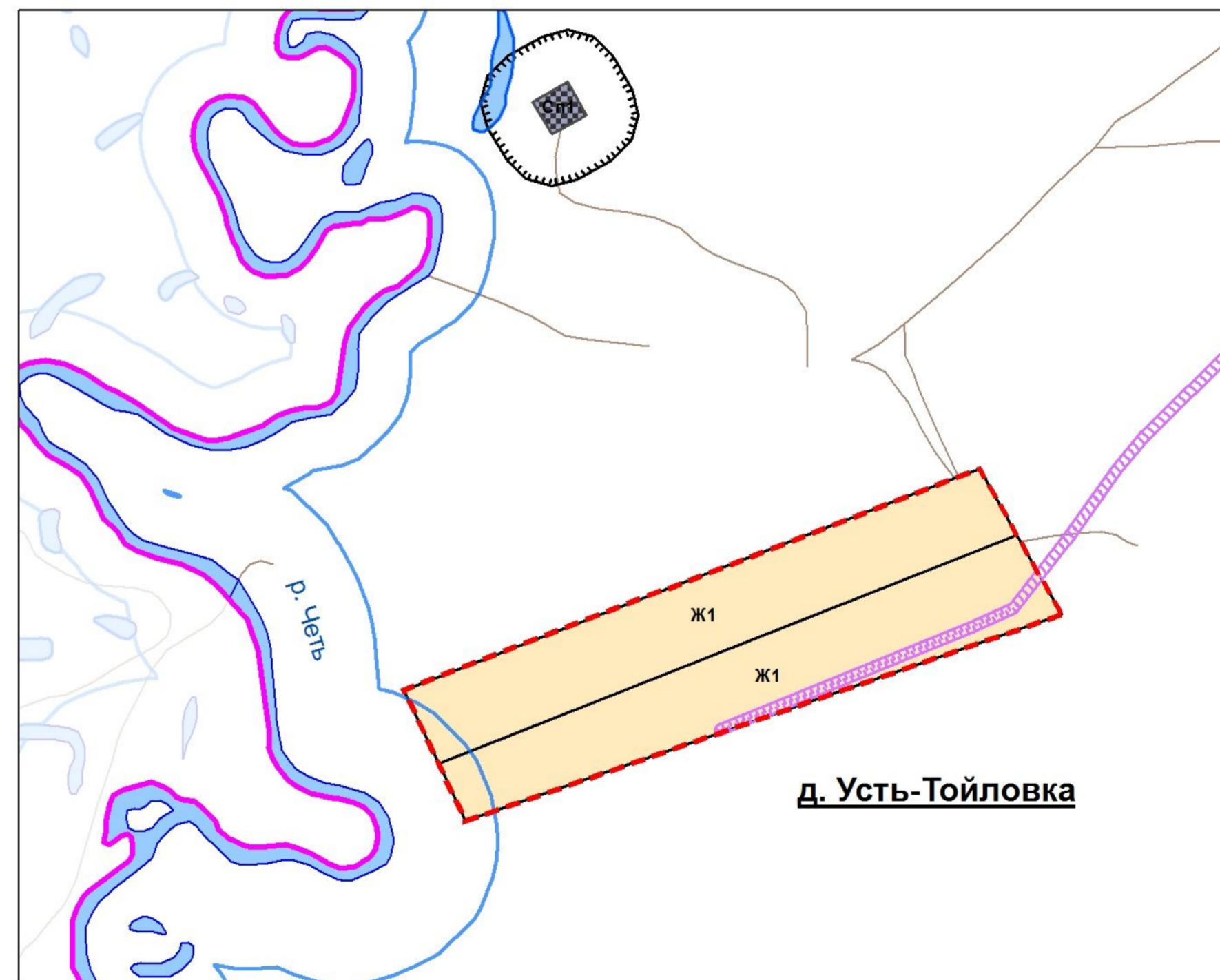
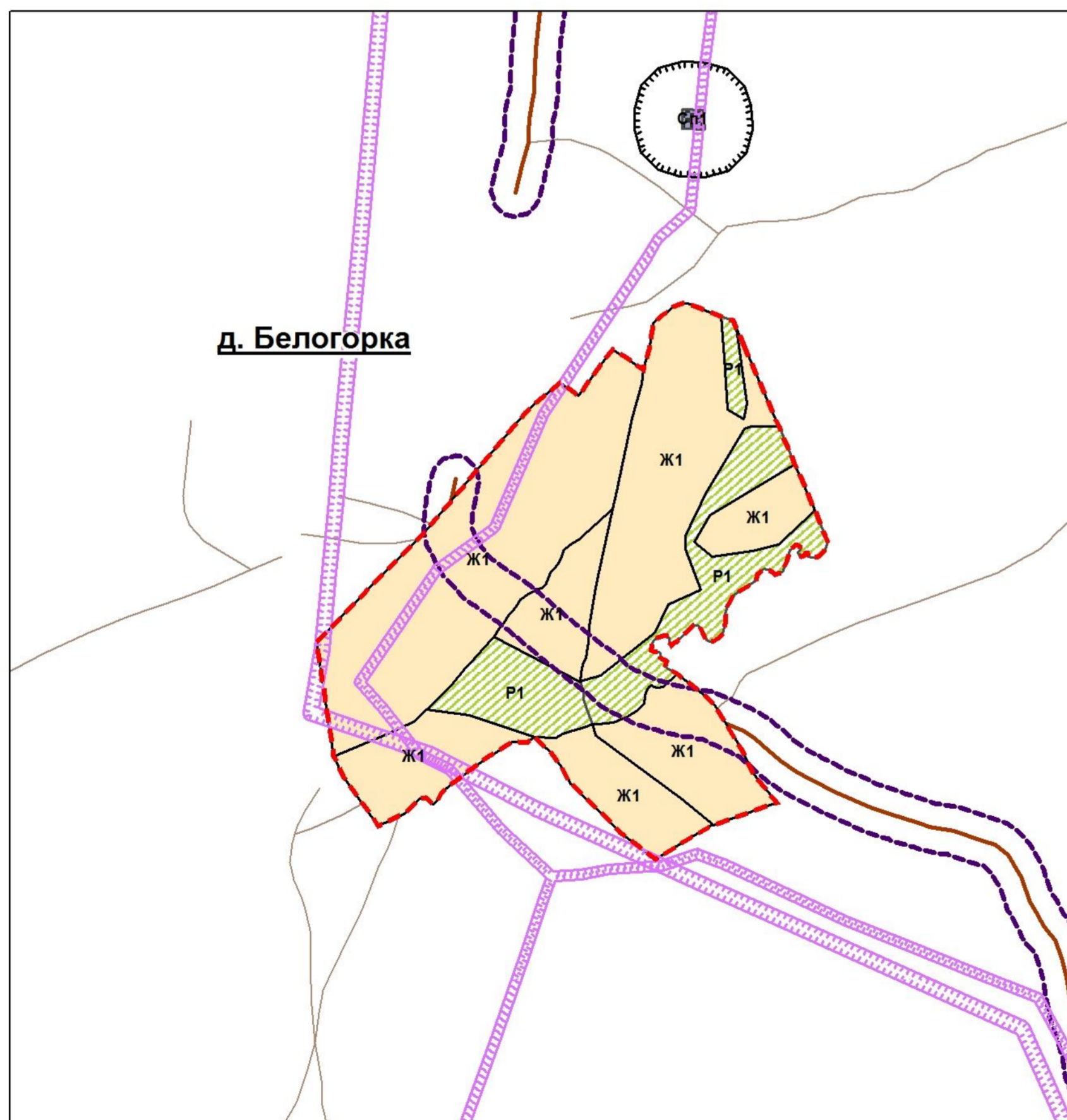
Территория улично-дорожной сети

Зоны с особыми условиями использования территории

Санитарно-защитная зона
 <все другие значения>
Охранная зона
 Охранная зона автомобильных дорог (Придорожная полоса)
 Охранная зона ЛЭП
Водоохранная зона
 Водоохранная зона

Территориальные зоны

Жилого назначения
 Зона застройки индивидуальными жилыми домами (Ж1)
Зона специального назначения
 Зона специального назначения, связанная с захоронениями (СП1)
Зона рекреационного назначения
 Зона «Рекреационная» (Р1)



Экз. №

						Шифр: (1316 – 17.01)				
						Красноярский край Тюхтетский район				
Изм.	Коп. уч.	№ док.	Лист	Подпись	Дата	Актуализация правил землепользования и застройки Зареченского сельсовета		Стадия	Лист	Листов
						Деревня Белогорка, деревня Усть-Тайловка Карта градостроительного зонирования Карта зон с особыми условиями использования территорий М 1:10000		ГП	3	5
						ГРАЖДАНПРОЕКТ				

Инв. № 17/11286