

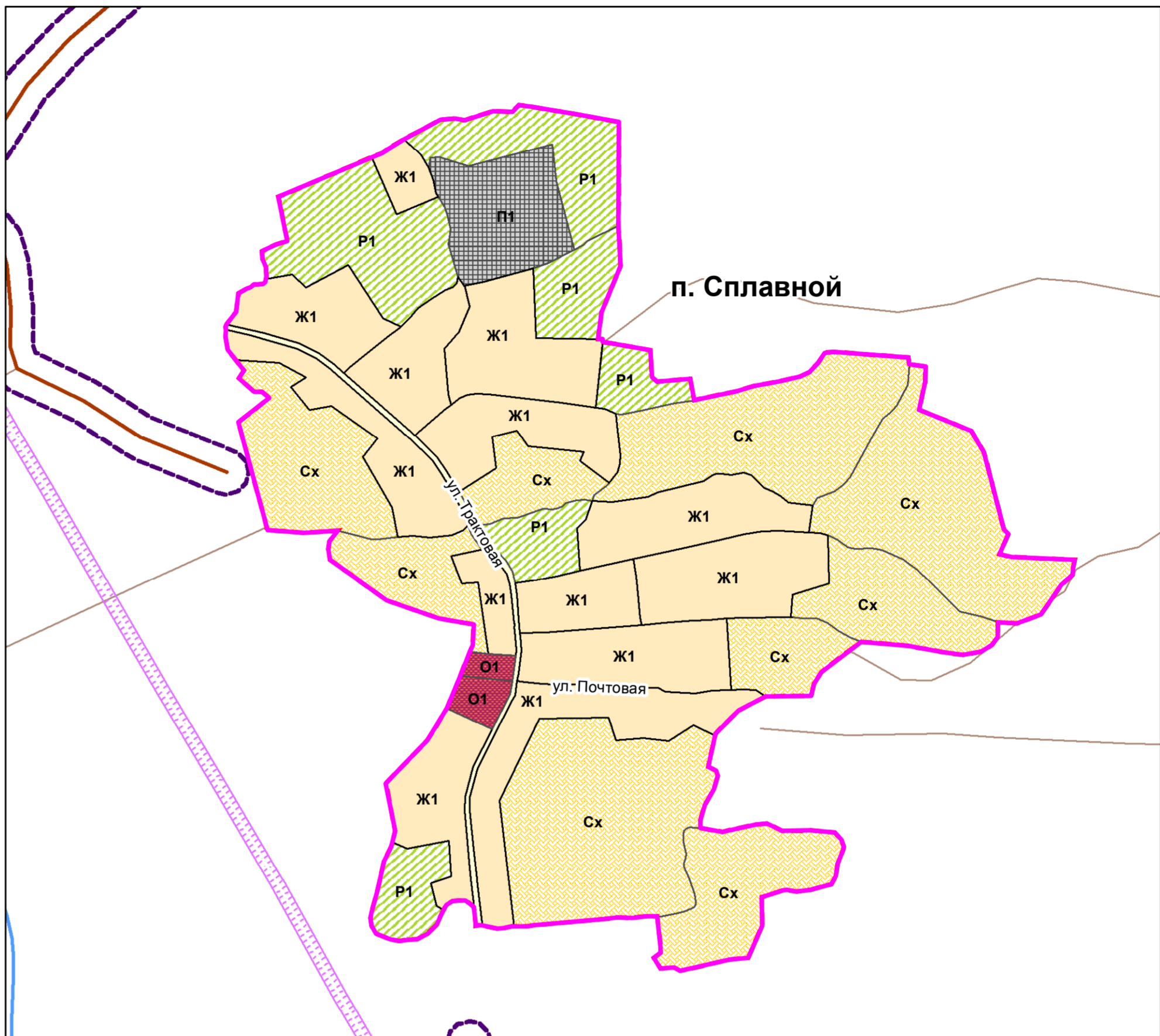
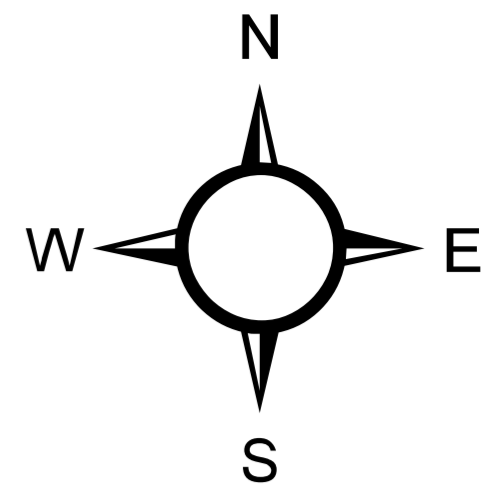
Правила землепользования и застройки Тюхтетского сельсовета

Поселок Верх-Четск, поселок Сплавной

Карта градостроительного зонирования

Карта зон с особыми условиями использования территории

М 1:10000



Условные обозначения

Граница населенного пункта

ОКС внешнего автомобильного транспорта

Некатегорийные

Дорога обычного типа местного значения

Поверхностные водные объекты

Водоток (река, ручей, канал)

Водоем (озеро, пруд, обводненный карьер, водохранилище)

Водоток (река, ручей, канал)

Территории транспортной инфраструктуры

Территория улично-дорожной сети

Зоны с особыми условиями использования территории

Санитарно-защитная зона

<все другие значения>

Охранная зона

Охранная зона автомобильных дорог (Придорожная полоса)

Охранная зона ЛЭП

Водоохранная зона

Водоохранная зона

Территориальные зоны

Жилого назначения

Зона застройки индивидуальными жилыми домами (Ж1)

Зона делового назначения

Зона делового, общественного и коммерческого назначения (О1)

Производственная зона

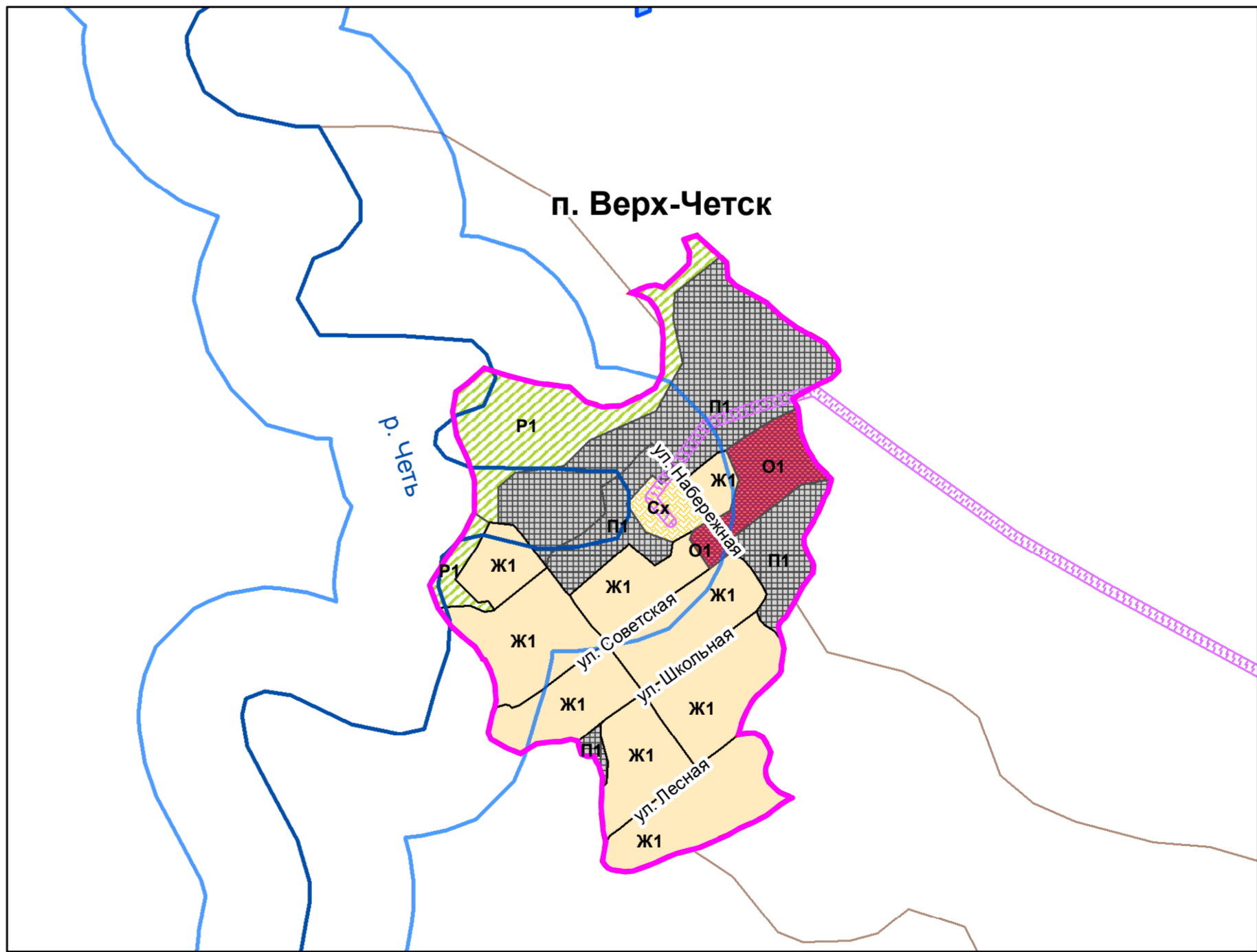
Производственная зона (П1)

Сельскохозяйственного использования

Зона сельскохозяйственных угодий (Сх)

Зона рекреационного назначения

Зона «Рекреационная» (Р1)



Экз.№

Шифр: (1316 – 17.01)

						Красноярский край Тюхтетский район		
Изм.	Кол.уч.	№ док.	Лист	Подпись	Дата	Актуализация правил землепользования и застройки Верх-Четского сельсовета		
Нач. МГП		Устинова П.Г.				Стадия	Лист	Листов
рук.проекта		Постников Е.Б.				ГП	2	2
ГИП		Милашкин И.Г.				Поселок Верх-Четск, поселок Сплавной Карта градостроительного зонирования Карта зон с особыми условиями использования территории М 1:10000		
Н.контроль		Кузакова А.И.				ГРАЖДАНПРОЕКТ		

Инв.№ 17/11279