

КАРТА (ПЛАН)

Граница муниципального образования Тюхтетский район Красноярского края (изменение местоположения)
(наименование объекта землеустройства)

Титульный лист**1. Сведения о заказчике землеустроительных работ:**

О физическом лице:

Фамилия, имя, отчество (отчество указывается при наличии) -

О юридическом лице, органе государственной власти, органе местного самоуправления:

Полное наименование *Агентство по управлению государственным имуществом Красноярского края*

Страна регистрации (инкорпорации) (указывается в отношении иностранного юридического лица) *Российская Федерация*

Фамилия и инициалы уполномоченного представителя, его должность, реквизиты доверенности (если представитель действует по доверенности) *Вернер Валентин Валерьевич, Руководитель агентства по управлению государственным имуществом Красноярского края, Приказ о назначении (руководителя или иного уполномоченного лица) №296-рг, от 08.06.2018, Губернатор Красноярского края*

Подпись _____ /В. В. Вернер/

Дата " ____ " _____ 20__ г.

Место для оттиска печати заказчика

КАРТА (ПЛАН)

Граница муниципального образования Тюхтетский район Красноярского края (изменение местоположения)
(наименование объекта землеустройства)

Титульный лист**2. Сведения об исполнителе землеустроительных работ:**

Об индивидуальном предпринимателе:

Фамилия, имя, отчество (отчество указывается при наличии) -

Идентификационный номер налогоплательщика -

Контактный телефон и почтовый адрес -

Номер квалификационного аттестата кадастрового инженера (если исполнителем является кадастровый инженер) -

О юридическом лице:

Полное наименование *АО "Красноярское аэрогеодезическое предприятие"*Основной государственный регистрационный номер *1122468044599*Контактный телефон и почтовый адрес *8(391)201-83-21, 660056, г. Красноярск, ул. Иртышская, 2а*

Фамилия и инициалы уполномоченного представителя юридического лица, его должность, реквизиты доверенности (если представитель действует по доверенности) -

Сведения о кадастровом инженерере *Короткова Евгения Васильевна*

Подпись _____ /Е. В. Короткова/

Дата "___" _____ 20__ г.

*Место для оттиска печати (при наличии) лица, составившего карту (план) объекта землеустройства***3. Сведения о согласовании карты (плана) объекта землеустройства:**Полное наименование органа (организации), с которым осуществляется согласование, фамилия и инициалы уполномоченного лица, его должность *Администрация Тюхтетского района Красноярского края, Дзалба Геннадий Петрович, Глава Администрации Тюхтетского района Красноярского края*

Реквизиты письма (дата и номер, если согласование оформлено в виде письма) -

Подпись _____ /Г. П. Дзалба/

Дата "___" _____ 20__ г.

*Место для оттиска печати органа (организации), с которым осуществляется согласование*Полное наименование органа (организации), с которым осуществляется согласование, фамилия и инициалы уполномоченного лица, его должность *Администрация Енисейского района Красноярского края, Ермаков Сергей Васильевич, Глава Администрации Енисейского района Красноярского края*

Реквизиты письма (дата и номер, если согласование оформлено в виде письма) -

Подпись _____ /С. В. Ермаков/

Дата "___" _____ 20__ г.

*Место для оттиска печати органа (организации), с которым осуществляется согласование*Полное наименование органа (организации), с которым осуществляется согласование, фамилия и инициалы уполномоченного лица, его должность *Администрация Бирилюсского района Красноярского края, Лукша Вячеслав Петрович, Глава Администрации Бирилюсского района Красноярского края*

Реквизиты письма (дата и номер, если согласование оформлено в виде письма) -

Подпись _____ /В. П. Лукша/

Дата "___" _____ 20__ г.

*Место для оттиска печати органа (организации), с которым осуществляется согласование*Полное наименование органа (организации), с которым осуществляется согласование, фамилия и инициалы уполномоченного лица, его должность *Администрация Большеулуйского района Красноярского края, Любкин Сергей*

КАРТА (ПЛАН)

Граница муниципального образования Тюхтетский район Красноярского края (изменение местоположения)

(наименование объекта землеустройства)

Титульный лист

Александрович, Глава Администрация Большеулуйского района Красноярского края

Реквизиты письма (дата и номер, если согласование оформлено в виде письма) -

Подпись _____ /С. А. Любкин/

Дата " ____ " _____ 20__ г.

Место для оттиска печати органа (организации), с которым осуществляется согласование

Полное наименование органа (организации), с которым осуществляется согласование, фамилия и инициалы уполномоченного лица, его должность *Администрация Боготольского района Красноярского края, Белов Александр Владимирович, Глава Администрации Боготольского района Красноярского края*

Реквизиты письма (дата и номер, если согласование оформлено в виде письма) -

Подпись _____ /А. В. Белов/

Дата " ____ " _____ 20__ г.

Место для оттиска печати органа (организации), с которым осуществляется согласование

КАРТА (ПЛАН)

Граница муниципального образования Тюхтетский район Красноярского края (изменение местоположения)

(наименование объекта землеустройства)

Титульный лист**4. Информация о передаче карты (плана) объекта землеустройства в государственный фонд данных, полученных в результате проведения землеустройства:**

Регистрационный № -

Дата передачи " ____ " _____ 20 ____ г.

(наименование органа (организации), осуществляющего хранение землеустроительной документации)

КАРТА (ПЛАН)

Граница муниципального образования Тюхтетский район Красноярского края (изменение местоположения)

(наименование объекта землеустройства)

| № п/п | Содержание | Номер листов |
|--------------|--|---------------------|
| 1 | 2 | 3 |
| 1 | Основания для проведения землеустроительных работ и исходные данные | 6 |
| 2 | Сведения об объекте землеустройства | 13 |
| 3 | Сведения о местоположении границ объекта землеустройства | 14 |
| 4 | Сведения о местоположении измененных (уточненных) границ объекта землеустройства | 15 |
| 5 | План границ объекта землеустройства | 215 |
| 6 | Приложение (доверенность) | - |

КАРТА (ПЛАН)

Граница муниципального образования Тюхтетский район Красноярского края (изменение местоположения)
(наименование объекта землеустройства)

Основания для проведения землеустроительных работ и исходные данные**Перечень документов**

| № п/п | Наименование и реквизиты документа | Сведения об органе (организации), подготовившем или принявшем документ |
|--------------|--|--|
| 1 | 2 | 3 |
| 1 | Закон Красноярского края "Об установлении границ и наделении соответствующим статусом муниципального образования Тюхтетский район и находящихся в его границах иных муниципальных образований", №13-3119 от 25.02.2005 | Законодательное собрание Красноярского края |
| 2 | Закон Красноярского края "О внесении изменений в Закон края "Об установлении границ и наделении соответствующим статусом муниципального образования Тюхтетский район и находящихся в его границах иных муниципальных образований", №8-2879 от 29.01.2009 | Законодательное Собрание Красноярского края |
| 3 | Государственный контракт, №08-ОК-012 от 05.04.2018 | Агентство по управлению государственным имуществом Красноярского края |
| 4 | Постановление ВЦИК, №б/н от 07.12.1934 | Всероссийский Центральный исполнительный комитет |
| 5 | Кадастровый план территории в электронной форме, №КУВИ-001/2018-1930088 от 10.04.2018 | Филиал Федерального государственного бюджетного учреждения «Федеральная кадастровая палата Федеральной службы государственной регистрации, кадастра и картографии» по Красноярскому краю |
| 6 | Кадастровый план территории в электронной форме, №КУВИ-001/2018-2545769 от 14.05.2018 | Филиал Федерального государственного бюджетного учреждения «Федеральная кадастровая палата Федеральной службы государственной регистрации, кадастра и картографии» по Красноярскому краю |
| 7 | Кадастровый план территории в электронной форме, №КУВИ-001/2018-2538851 от 14.05.2018 | Филиал Федерального государственного бюджетного учреждения «Федеральная кадастровая палата Федеральной службы государственной регистрации, кадастра и картографии» по Красноярскому краю |
| 8 | Кадастровый план территории в электронной форме, №КУВИ-001/2018-2540035 от 14.05.2018 | Филиал Федерального государственного бюджетного учреждения «Федеральная кадастровая палата Федеральной службы государственной регистрации, кадастра и картографии» по Красноярскому краю |
| 9 | Кадастровый план территории в электронной форме, №КУВИ-001/2018-2539747 от 14.05.2018 | Филиал Федерального государственного бюджетного учреждения «Федеральная кадастровая палата Федеральной службы государственной регистрации, кадастра и картографии» по Красноярскому краю |
| 10 | Кадастровый план территории в электронной форме, №КУВИ-001/2018-1929236 от 10.04.2018 | Филиал Федерального государственного бюджетного учреждения «Федеральная кадастровая палата Федеральной службы государственной регистрации, кадастра и картографии» по Красноярскому краю |
| 11 | Кадастровый план территории в электронной форме, №КУВИ-001/2018-2076884 от 17.04.2018 | Филиал Федерального государственного бюджетного учреждения «Федеральная кадастровая палата Федеральной службы государственной регистрации, кадастра и картографии» по Красноярскому краю |
| 12 | Кадастровый план территории в электронной форме, №КУВИ-001/2018-2539073 от 14.05.2018 | Филиал Федерального государственного бюджетного учреждения «Федеральная кадастровая палата Федеральной службы государственной регистрации, кадастра и картографии» по Красноярскому краю |
| 13 | Кадастровый план территории в электронной форме, №КУВИ-002/2017-891015 от 15.12.2017 | Филиал Федерального государственного бюджетного учреждения «Федеральная кадастровая палата Федеральной службы государственной регистрации, кадастра и картографии» по Красноярскому краю |
| 14 | Кадастровый план территории в электронной форме, №КУВИ-001/2018-2580917 от 15.05.2018 | Филиал Федерального государственного бюджетного учреждения «Федеральная кадастровая палата Федеральной службы государственной регистрации, кадастра и картографии» по Красноярскому краю |
| 15 | Кадастровый план территории в электронной форме, №КУВИ-001/2018-2539902 от 14.05.2018 | Филиал Федерального государственного бюджетного учреждения «Федеральная кадастровая палата |

КАРТА (ПЛАН)

Граница муниципального образования Тюхтетский район Красноярского края (изменение местоположения)

(наименование объекта землеустройства)

Основания для проведения землеустроительных работ и исходные данные**Перечень документов**

| № п/п | Наименование и реквизиты документа | Сведения об органе (организации), подготовившем или принявшем документ |
|-------|---|--|
| | | Федеральной службы государственной регистрации, кадастра и картографии» по Красноярскому краю |
| 86 | Кадастровый план территории в электронной форме, №КУВИ-002/2017-891059 от 15.12.2017 | Филиал Федерального государственного бюджетного учреждения «Федеральная кадастровая палата Федеральной службы государственной регистрации, кадастра и картографии» по Красноярскому краю |
| 87 | Кадастровый план территории в электронной форме, №КУВИ-001/2018-2539997 от 14.05.2018 | Филиал Федерального государственного бюджетного учреждения «Федеральная кадастровая палата Федеральной службы государственной регистрации, кадастра и картографии» по Красноярскому краю |
| 88 | Кадастровый план территории в электронной форме, №КУВИ-001/2018-5482010 от 08.08.2018 | Филиал Федерального государственного бюджетного учреждения «Федеральная кадастровая палата Федеральной службы государственной регистрации, кадастра и картографии» по Красноярскому краю |
| 89 | Кадастровый план территории в электронной форме, №КУВИ-001/2018-5482210 от 08.08.2018 | Филиал Федерального государственного бюджетного учреждения «Федеральная кадастровая палата Федеральной службы государственной регистрации, кадастра и картографии» по Красноярскому краю |
| 90 | Кадастровый план территории в электронной форме, №КУВИ-001/2018-5481604 от 08.08.2018 | Филиал Федерального государственного бюджетного учреждения «Федеральная кадастровая палата Федеральной службы государственной регистрации, кадастра и картографии» по Красноярскому краю |
| 91 | Кадастровый план территории в электронной форме, №КУВИ-001/2018-5474910 от 08.08.2018 | Филиал Федерального государственного бюджетного учреждения «Федеральная кадастровая палата Федеральной службы государственной регистрации, кадастра и картографии» по Красноярскому краю |
| 92 | Кадастровый план территории в электронной форме, №КУВИ-001/2018-5482441 от 08.08.2018 | Филиал Федерального государственного бюджетного учреждения «Федеральная кадастровая палата Федеральной службы государственной регистрации, кадастра и картографии» по Красноярскому краю |
| 93 | Кадастровый план территории в электронной форме, №КУВИ-001/2018-5478174 от 08.08.2018 | Филиал Федерального государственного бюджетного учреждения «Федеральная кадастровая палата Федеральной службы государственной регистрации, кадастра и картографии» по Красноярскому краю |
| 94 | Цифровые топографические карты на территорию Красноярского края, масштаб 1:100000, дата создания 01.10.2010г., дата последнего обновления 01.10.2010г. | АО "Красноярское аэрогеодезическое предприятие" |
| 95 | Ортофотопланы на территорию Тюхтетского района Красноярского края, масштаб 1:25000, дата создания 01.10.2008г., дата последнего обновления 01.10.2008г. | ФГУП «Росземкадастръёмка – ВИСХАГИ, |

КАРТА (ПЛАН)

Граница муниципального образования Тюхтетский район Красноярского края (изменение местоположения)

(наименование объекта землеустройства)

Сведения об объекте землеустройства

| № п/п | Характеристики объекта землеустройства | Описание характеристик |
|--------------|---|--|
| 1 | 2 | 3 |
| 1. | Местоположение объекта землеустройства | Граница муниципального образования Тюхтетский район Красноярского края |
| 2. | Площадь объекта землеустройства ± величина погрешности определения площади ($P \pm \Delta P$), га | 932750.21 ± 422.53 |
| 3. | Иные характеристики объекта землеустройства | - |

КАРТА (ПЛАН)

Граница муниципального образования Тюхтетский район Красноярского края (изменение местоположения)

(наименование объекта землеустройства)

Сведения о местоположении границ объекта землеустройства**1. Система координат МСК-166, зона 3****2. Сведения о характерных точках границ объекта землеустройства**

| Обозначение характерных точек границ | Координаты, м | | Метод определения координат и средняя квадратическая погрешность положения характерной точки (Mt), м | Описание закрепления точки |
|--|---------------|---|---|-------------------------------|
| | X | Y | | |
| 1 | 2 | 3 | 4 | 5 |
| - | - | - | - | - |

3. Сведения о характерных точках части (частей) границы объекта землеустройства

| Обозначение характерных точек части границы | Координаты, м | | Метод определения координат и средняя квадратическая погрешность положения характерной точки (Mt), м | Описание закрепления точки |
|--|---------------|---|---|-------------------------------|
| | X | Y | | |
| 1 | 2 | 3 | 4 | 5 |
| - | - | - | - | - |

4. Сведения о частях границ объекта землеустройства, совпадающих с местоположением внешних границ природных объектов и (или) объектов искусственного происхождения

| Обозначение части границ | | Описание прохождения части границ |
|--------------------------|----------|-----------------------------------|
| от точки | до точки | |
| 1 | 2 | 3 |
| - | - | - |

КАРТА (ПЛАН)

Граница муниципального образования Тюхтетский район Красноярского края (изменение местоположения)

(наименование объекта землеустройства)

Сведения о местоположении измененных (уточненных) границ
объекта землеустройства

1. Система координат МСК-166, зона 3

2. Сведения о характерных точках границ объекта землеустройства

| Обозначение характерных точек границ | Существующие координаты, м | | Измененные (уточненные) координаты, м | | Метод определения координат и средняя квадратическая погрешность положения характерной точки (Mt), м | Описание закрепления точки |
|--|-------------------------------|----------|--|----------|---|----------------------------------|
| | X | Y | X | Y | | |
| 1 | 2 | 3 | 4 | 5 | 6 | 7 |
| 1 | 720096.59 | 86610.76 | 757829.11 | 21821.53 | Картометрический метод 12.5 | - |
| 2 | 720010.62 | 86621.17 | 758433.77 | 21956.16 | Картометрический метод 12.5 | - |
| 3 | - | - | 759066.01 | 22100.99 | Картометрический метод 12.5 | - |
| 4 | - | - | 759721.02 | 22251.83 | Картометрический метод 12.5 | - |
| 5 | - | - | 760364.16 | 22399.14 | Картометрический метод 12.5 | - |
| 6 | - | - | 760900.07 | 22526.75 | Картометрический метод 12.5 | - |
| 7 | - | - | 761383.64 | 22638.04 | Картометрический метод 12.5 | - |
| 8 | - | - | 765611.92 | 23702.35 | Картометрический метод 12.5 | - |
| 9 | - | - | 770622.29 | 24917.18 | Картометрический метод 12.5 | - |
| 10 | - | - | 779876.47 | 27203.38 | Картометрический метод 12.5 | - |
| 11 | - | - | 780732.13 | 27411.14 | Картометрический метод 12.5 | - |
| 12 | - | - | 781319.44 | 27553.06 | Картометрический метод 12.5 | - |
| 13 | - | - | 782488.45 | 27827.65 | Картометрический метод 12.5 | - |
| 14 | - | - | 783314.84 | 28018.11 | Картометрический метод 12.5 | - |
| 15 | - | - | 783684.04 | 28112.42 | Картометрический метод 12.5 | - |
| 16 | - | - | 784391.42 | 28277.64 | Картометрический метод 12.5 | - |
| 17 | - | - | 785184.93 | 28464.66 | Картометрический метод 12.5 | - |
| 18 | - | - | 785912.73 | 28643.80 | Картометрический метод 12.5 | - |
| 19 | - | - | 786731.77 | 28841.96 | Картометрический метод 12.5 | - |
| 20 | - | - | 787953.88 | 29137.92 | Картометрический метод 12.5 | - |
| 21 | - | - | 788772.36 | 29344.52 | Картометрический метод 12.5 | - |
| 22 | - | - | 789048.72 | 29414.28 | Картометрический метод 12.5 | - |
| 23 | - | - | 789975.59 | 29641.22 | Картометрический метод 12.5 | - |
| 24 | - | - | 790036.32 | 29648.89 | Картометрический метод 12.5 | - |
| 25 | - | - | 790055.83 | 29273.41 | Картометрический метод 12.5 | - |
| 26 | - | - | 790071.65 | 28845.71 | Картометрический метод 12.5 | - |
| 27 | - | - | 790074.98 | 28792.81 | Картометрический метод 12.5 | - |
| 28 | - | - | 789688.25 | 28664.70 | Картометрический метод 12.5 | - |
| 29 | - | - | 789278.59 | 28534.58 | Картометрический метод 12.5 | - |
| 30 | - | - | 788890.00 | 28403.38 | Картометрический метод 12.5 | - |
| 31 | - | - | 788904.90 | 27973.65 | Картометрический метод 12.5 | - |
| 32 | - | - | 788940.26 | 27283.57 | Картометрический метод 12.5 | - |
| 33 | - | - | 788977.14 | 26422.39 | Картометрический метод 12.5 | - |
| 34 | - | - | 788991.23 | 26215.83 | Картометрический метод 12.5 | - |
| 35 | - | - | 788657.51 | 25792.77 | Картометрический метод 12.5 | - |
| 36 | - | - | 788730.80 | 25332.56 | Картометрический метод 12.5 | - |
| 37 | - | - | 788841.24 | 24687.82 | Картометрический метод 12.5 | - |
| 38 | - | - | 788873.52 | 24500.06 | Картометрический метод 12.5 | - |
| 39 | - | - | 788998.27 | 23711.81 | Картометрический метод 12.5 | - |
| 40 | - | - | 789115.53 | 22980.28 | Картометрический метод 12.5 | - |
| 41 | - | - | 789267.23 | 22080.10 | Картометрический метод 12.5 | - |
| 42 | - | - | 789450.03 | 21019.13 | Картометрический метод 12.5 | - |
| 43 | - | - | 789636.36 | 19923.28 | Картометрический метод 12.5 | - |
| 44 | - | - | 789780.80 | 19119.86 | Картометрический метод 12.5 | - |
| 45 | - | - | 789866.71 | 18623.16 | Картометрический метод 12.5 | - |
| 46 | - | - | 789981.59 | 17968.58 | Картометрический метод 12.5 | - |
| 47 | - | - | 790013.15 | 17751.76 | Картометрический метод 12.5 | - |
| 48 | - | - | 790027.93 | 17711.37 | Картометрический метод 12.5 | - |
| 49 | - | - | 790067.52 | 17676.08 | Картометрический метод 12.5 | - |
| 50 | - | - | 790063.29 | 17635.85 | Картометрический метод 12.5 | - |

КАРТА (ПЛАН)

Граница муниципального образования Тюхтетский район Красноярского края (изменение местоположения)
(наименование объекта землеустройства)

**Сведения о местоположении измененных (уточненных) границ
объекта землеустройства**

1. Система координат МСК-166, зона 3

2. Сведения о характерных точках границ объекта землеустройства

| Обозначение характерных точек границ | Существующие координаты, м | | Измененные (уточненные) координаты, м | | Метод определения координат и средняя квадратическая погрешность положения характерной точки (Mt), м | Описание закрепления точки |
|--|-------------------------------|---|--|----------|---|----------------------------------|
| | X | Y | X | Y | | |
| 51 | - | - | 790091.10 | 17618.05 | Картометрический метод 12.5 | - |
| 52 | - | - | 790153.76 | 17649.84 | Картометрический метод 12.5 | - |
| 53 | - | - | 790184.49 | 17702.24 | Картометрический метод 12.5 | - |
| 54 | - | - | 790226.61 | 17723.11 | Картометрический метод 12.5 | - |
| 55 | - | - | 790267.79 | 17719.92 | Картометрический метод 12.5 | - |
| 56 | - | - | 790298.51 | 17704.26 | Картометрический метод 12.5 | - |
| 57 | - | - | 790295.05 | 17669.06 | Картометрический метод 12.5 | - |
| 58 | - | - | 790246.80 | 17650.93 | Картометрический метод 12.5 | - |
| 59 | - | - | 790227.48 | 17635.06 | Картометрический метод 12.5 | - |
| 60 | - | - | 790262.28 | 17617.58 | Картометрический метод 12.5 | - |
| 61 | - | - | 790326.00 | 17625.38 | Картометрический метод 12.5 | - |
| 62 | - | - | 790369.64 | 17657.33 | Картометрический метод 12.5 | - |
| 63 | - | - | 790402.76 | 17700.83 | Картометрический метод 12.5 | - |
| 64 | - | - | 790452.23 | 17714.02 | Картометрический метод 12.5 | - |
| 65 | - | - | 790490.65 | 17750.74 | Картометрический метод 12.5 | - |
| 66 | - | - | 790531.19 | 17807.58 | Картометрический метод 12.5 | - |
| 67 | - | - | 790569.49 | 17847.30 | Картометрический метод 12.5 | - |
| 68 | - | - | 790607.06 | 17834.94 | Картометрический метод 12.5 | - |
| 69 | - | - | 790642.80 | 17773.45 | Картометрический метод 12.5 | - |
| 70 | - | - | 790678.03 | 17769.00 | Картометрический метод 12.5 | - |
| 71 | - | - | 790695.47 | 17804.79 | Картометрический метод 12.5 | - |
| 72 | - | - | 790692.57 | 17870.73 | Картометрический метод 12.5 | - |
| 73 | - | - | 790716.15 | 17880.78 | Картометрический метод 12.5 | - |
| 74 | - | - | 790747.28 | 17833.10 | Картометрический метод 12.5 | - |
| 75 | - | - | 790789.00 | 17794.89 | Картометрический метод 12.5 | - |
| 76 | - | - | 790811.87 | 17820.93 | Картометрический метод 12.5 | - |
| 77 | - | - | 790811.41 | 17876.96 | Картометрический метод 12.5 | - |
| 78 | - | - | 790738.45 | 17942.81 | Картометрический метод 12.5 | - |
| 79 | - | - | 790683.91 | 17999.47 | Картометрический метод 12.5 | - |
| 80 | - | - | 790696.92 | 18045.09 | Картометрический метод 12.5 | - |
| 81 | - | - | 790744.86 | 18047.20 | Картометрический метод 12.5 | - |
| 82 | - | - | 790780.76 | 18027.76 | Картометрический метод 12.5 | - |
| 83 | - | - | 790802.92 | 18001.71 | Картометрический метод 12.5 | - |
| 84 | - | - | 790829.09 | 17952.81 | Картометрический метод 12.5 | - |
| 85 | - | - | 790842.61 | 17941.40 | Картометрический метод 12.5 | - |
| 86 | - | - | 790883.09 | 17954.19 | Картометрический метод 12.5 | - |
| 87 | - | - | 790909.36 | 17971.36 | Картометрический метод 12.5 | - |
| 88 | - | - | 790932.33 | 17972.37 | Картометрический метод 12.5 | - |
| 89 | - | - | 790949.68 | 17942.10 | Картометрический метод 12.5 | - |
| 90 | - | - | 790951.44 | 17902.14 | Картометрический метод 12.5 | - |
| 91 | - | - | 790990.83 | 17916.88 | Картометрический метод 12.5 | - |
| 92 | - | - | 791020.49 | 17925.20 | Картометрический метод 12.5 | - |
| 93 | - | - | 791027.33 | 17883.45 | Картометрический метод 12.5 | - |
| 94 | - | - | 791037.57 | 17832.86 | Картометрический метод 12.5 | - |
| 95 | - | - | 791037.11 | 17797.81 | Картометрический метод 12.5 | - |
| 96 | - | - | 791068.43 | 17791.18 | Картометрический метод 12.5 | - |
| 97 | - | - | 791091.66 | 17809.21 | Картометрический метод 12.5 | - |
| 98 | - | - | 791135.18 | 17821.13 | Картометрический метод 12.5 | - |
| 99 | - | - | 791206.10 | 17824.26 | Картометрический метод 12.5 | - |
| 100 | - | - | 791283.77 | 17833.68 | Картометрический метод 12.5 | - |
| 101 | - | - | 791306.91 | 17853.71 | Картометрический метод 12.5 | - |

КАРТА (ПЛАН)

Граница муниципального образования Тюхтетский район Красноярского края (изменение местоположения)
(наименование объекта землеустройства)

**Сведения о местоположении измененных (уточненных) границ
объекта землеустройства**

1. Система координат МСК-166, зона 3

2. Сведения о характерных точках границ объекта землеустройства

| Обозначение характерных точек границ | Существующие координаты, м | | Измененные (уточненные) координаты, м | | Метод определения координат и средняя квадратическая погрешность положения характерной точки (Мт), м | Описание закрепления точки |
|--|-------------------------------|---|--|----------|---|----------------------------------|
| | Х | У | Х | У | | |
| 102 | - | - | 791294.65 | 17882.20 | Картометрический метод 12.5 | - |
| 103 | - | - | 791290.51 | 17908.05 | Картометрический метод 12.5 | - |
| 104 | - | - | 791308.21 | 17937.85 | Картометрический метод 12.5 | - |
| 105 | - | - | 791340.62 | 17929.27 | Картометрический метод 12.5 | - |
| 106 | - | - | 791376.37 | 17844.76 | Картометрический метод 12.5 | - |
| 107 | - | - | 791386.45 | 17752.12 | Картометрический метод 12.5 | - |
| 108 | - | - | 791393.99 | 17694.39 | Картометрический метод 12.5 | - |
| 109 | - | - | 791420.67 | 17679.55 | Картометрический метод 12.5 | - |
| 110 | - | - | 791459.98 | 17696.29 | Картометрический метод 12.5 | - |
| 111 | - | - | 791532.31 | 17758.53 | Картометрический метод 12.5 | - |
| 112 | - | - | 791569.23 | 17761.15 | Картометрический метод 12.5 | - |
| 113 | - | - | 791601.55 | 17754.57 | Картометрический метод 12.5 | - |
| 114 | - | - | 791616.07 | 17720.18 | Картометрический метод 12.5 | - |
| 115 | - | - | 791593.51 | 17687.15 | Картометрический метод 12.5 | - |
| 116 | - | - | 791589.70 | 17659.96 | Картометрический метод 12.5 | - |
| 117 | - | - | 791612.82 | 17634.95 | Картометрический метод 12.5 | - |
| 118 | - | - | 791681.18 | 17650.97 | Картометрический метод 12.5 | - |
| 119 | - | - | 791727.88 | 17636.01 | Картометрический метод 12.5 | - |
| 120 | - | - | 791789.18 | 17630.70 | Картометрический метод 12.5 | - |
| 121 | - | - | 791825.04 | 17657.30 | Картометрический метод 12.5 | - |
| 122 | - | - | 791864.89 | 17707.10 | Картометрический метод 12.5 | - |
| 123 | - | - | 791891.73 | 17711.28 | Картометрический метод 12.5 | - |
| 124 | - | - | 791946.17 | 17702.67 | Картометрический метод 12.5 | - |
| 125 | - | - | 791936.58 | 17670.22 | Картометрический метод 12.5 | - |
| 126 | - | - | 791933.12 | 17635.03 | Картометрический метод 12.5 | - |
| 127 | - | - | 791964.44 | 17628.40 | Картометрический метод 12.5 | - |
| 128 | - | - | 791993.71 | 17645.71 | Картометрический метод 12.5 | - |
| 129 | - | - | 792020.43 | 17652.88 | Картометрический метод 12.5 | - |
| 130 | - | - | 792039.80 | 17644.73 | Картометрический метод 12.5 | - |
| 131 | - | - | 792046.04 | 17593.96 | Картометрический метод 12.5 | - |
| 132 | - | - | 792064.57 | 17536.72 | Картометрический метод 12.5 | - |
| 133 | - | - | 792094.09 | 17502.97 | Картометрический метод 12.5 | - |
| 134 | - | - | 792124.20 | 17478.27 | Картометрический метод 12.5 | - |
| 135 | - | - | 792163.45 | 17496.02 | Картометрический метод 12.5 | - |
| 136 | - | - | 792196.79 | 17534.52 | Картометрический метод 12.5 | - |
| 137 | - | - | 792205.16 | 17571.92 | Картометрический метод 12.5 | - |
| 138 | - | - | 792219.73 | 17604.60 | Картометрический метод 12.5 | - |
| 139 | - | - | 792263.95 | 17623.56 | Картометрический метод 12.5 | - |
| 140 | - | - | 792311.37 | 17637.66 | Картометрический метод 12.5 | - |
| 141 | - | - | 792336.14 | 17620.73 | Картометрический метод 12.5 | - |
| 142 | - | - | 792419.00 | 17557.31 | Картометрический метод 12.5 | - |
| 143 | - | - | 792467.45 | 17548.43 | Картометрический метод 12.5 | - |
| 144 | - | - | 792489.67 | 17498.36 | Картометрический метод 12.5 | - |
| 145 | - | - | 792499.50 | 17456.76 | Картометрический метод 12.5 | - |
| 146 | - | - | 792532.97 | 17424.19 | Картометрический метод 12.5 | - |
| 147 | - | - | 792569.50 | 17435.81 | Картометрический метод 12.5 | - |
| 148 | - | - | 792596.44 | 17483.04 | Картометрический метод 12.5 | - |
| 149 | - | - | 792620.55 | 17481.10 | Картометрический метод 12.5 | - |
| 150 | - | - | 792649.51 | 17437.33 | Картометрический метод 12.5 | - |
| 151 | - | - | 792653.53 | 17391.46 | Картометрический метод 12.5 | - |
| 152 | - | - | 792661.49 | 17346.77 | Картометрический метод 12.5 | - |

КАРТА (ПЛАН)

Граница муниципального образования Тюхтетский район Красноярского края (изменение местоположения)
(наименование объекта землеустройства)

**Сведения о местоположении измененных (уточненных) границ
объекта землеустройства**

1. Система координат МСК-166, зона 3

2. Сведения о характерных точках границ объекта землеустройства

| Обозначение характерных точек границ | Существующие координаты, м | | Измененные (уточненные) координаты, м | | Метод определения координат и средняя квадратическая погрешность положения характерной точки (Mt), м | Описание закрепления точки |
|--|-------------------------------|---|--|----------|---|----------------------------------|
| | X | Y | X | Y | | |
| 153 | - | - | 792701.29 | 17329.50 | Картометрический метод 12.5 | - |
| 154 | - | - | 792724.78 | 17341.55 | Картометрический метод 12.5 | - |
| 155 | - | - | 792711.08 | 17379.98 | Картометрический метод 12.5 | - |
| 156 | - | - | 792703.72 | 17410.68 | Картометрический метод 12.5 | - |
| 157 | - | - | 792734.29 | 17444.06 | Картометрический метод 12.5 | - |
| 158 | - | - | 792787.84 | 17455.42 | Картометрический метод 12.5 | - |
| 159 | - | - | 792825.03 | 17452.06 | Картометрический метод 12.5 | - |
| 160 | - | - | 792834.65 | 17415.44 | Картометрический метод 12.5 | - |
| 161 | - | - | 792818.04 | 17360.67 | Картометрический метод 12.5 | - |
| 162 | - | - | 792790.00 | 17315.38 | Картометрический метод 12.5 | - |
| 163 | - | - | 792768.91 | 17271.42 | Картометрический метод 12.5 | - |
| 164 | - | - | 792746.65 | 17231.40 | Картометрический метод 12.5 | - |
| 165 | - | - | 792726.43 | 17190.47 | Картометрический метод 12.5 | - |
| 166 | - | - | 792691.21 | 17171.90 | Картометрический метод 12.5 | - |
| 167 | - | - | 792648.78 | 17158.03 | Картометрический метод 12.5 | - |
| 168 | - | - | 792627.09 | 17105.03 | Картометрический метод 12.5 | - |
| 169 | - | - | 792601.80 | 17042.85 | Картометрический метод 12.5 | - |
| 170 | - | - | 792607.43 | 16983.04 | Картометрический метод 12.5 | - |
| 171 | - | - | 792640.25 | 16942.45 | Картометрический метод 12.5 | - |
| 172 | - | - | 792686.20 | 16944.47 | Картометрический метод 12.5 | - |
| 173 | - | - | 792704.71 | 16933.27 | Картометрический метод 12.5 | - |
| 174 | - | - | 792712.76 | 16909.60 | Картометрический метод 12.5 | - |
| 175 | - | - | 792717.40 | 16849.75 | Картометрический метод 12.5 | - |
| 176 | - | - | 792744.68 | 16843.94 | Картометрический метод 12.5 | - |
| 177 | - | - | 792776.38 | 16851.34 | Картометрический метод 12.5 | - |
| 178 | - | - | 792825.85 | 16864.53 | Картометрический метод 12.5 | - |
| 179 | - | - | 792879.84 | 16865.90 | Картометрический метод 12.5 | - |
| 180 | - | - | 792921.27 | 16811.67 | Картометрический метод 12.5 | - |
| 181 | - | - | 792951.39 | 16763.95 | Картометрический метод 12.5 | - |
| 182 | - | - | 793006.44 | 16741.35 | Картометрический метод 12.5 | - |
| 183 | - | - | 793123.65 | 16716.47 | Картометрический метод 12.5 | - |
| 184 | - | - | 793194.97 | 16710.61 | Картометрический метод 12.5 | - |
| 185 | - | - | 793247.31 | 16726.92 | Картометрический метод 12.5 | - |
| 186 | - | - | 793286.91 | 16759.70 | Картометрический метод 12.5 | - |
| 187 | - | - | 793304.51 | 16814.52 | Картометрический метод 12.5 | - |
| 188 | - | - | 793303.82 | 16898.57 | Картометрический метод 12.5 | - |
| 189 | - | - | 793299.49 | 16951.44 | Картометрический метод 12.5 | - |
| 190 | - | - | 793308.42 | 16998.87 | Картометрический метод 12.5 | - |
| 191 | - | - | 793344.25 | 17071.51 | Картометрический метод 12.5 | - |
| 192 | - | - | 793414.81 | 17128.67 | Картометрический метод 12.5 | - |
| 193 | - | - | 793475.08 | 17169.36 | Картометрический метод 12.5 | - |
| 194 | - | - | 793529.78 | 17222.82 | Картометрический метод 12.5 | - |
| 195 | - | - | 793600.55 | 17298.00 | Картометрический метод 12.5 | - |
| 196 | - | - | 793643.58 | 17388.98 | Картометрический метод 12.5 | - |
| 197 | - | - | 793702.20 | 17444.61 | Картометрический метод 12.5 | - |
| 198 | - | - | 793755.04 | 17494.99 | Картометрический метод 12.5 | - |
| 199 | - | - | 793786.81 | 17523.41 | Картометрический метод 12.5 | - |
| 200 | - | - | 793815.22 | 17605.74 | Картометрический метод 12.5 | - |
| 201 | - | - | 793826.57 | 17666.29 | Картометрический метод 12.5 | - |
| 202 | - | - | 793828.20 | 17720.42 | Картометрический метод 12.5 | - |
| 203 | - | - | 793825.30 | 17763.33 | Картометрический метод 12.5 | - |

КАРТА (ПЛАН)

Граница муниципального образования Тюхтетский район Красноярского края (изменение местоположения)
(наименование объекта землеустройства)

**Сведения о местоположении измененных (уточненных) границ
объекта землеустройства**

1. Система координат МСК-166, зона 3

2. Сведения о характерных точках границ объекта землеустройства

| Обозначение характерных точек границ | Существующие координаты, м | | Измененные (уточненные) координаты, м | | Метод определения координат и средняя квадратическая погрешность положения характерной точки (Mt), м | Описание закрепления точки |
|--|-------------------------------|---|--|----------|---|----------------------------------|
| | X | Y | X | Y | | |
| 204 | - | - | 793798.04 | 17814.18 | Картометрический метод 12.5 | - |
| 205 | - | - | 793745.13 | 17833.87 | Картометрический метод 12.5 | - |
| 206 | - | - | 793701.17 | 17831.94 | Картометрический метод 12.5 | - |
| 207 | - | - | 793647.88 | 17814.58 | Картометрический метод 12.5 | - |
| 208 | - | - | 793602.71 | 17794.58 | Картометрический метод 12.5 | - |
| 209 | - | - | 793555.33 | 17779.48 | Картометрический метод 12.5 | - |
| 210 | - | - | 793529.41 | 17777.33 | Картометрический метод 12.5 | - |
| 211 | - | - | 793484.54 | 17773.36 | Картометрический метод 12.5 | - |
| 212 | - | - | 793449.73 | 17790.84 | Картометрический метод 12.5 | - |
| 213 | - | - | 793429.00 | 17829.98 | Картометрический метод 12.5 | - |
| 214 | - | - | 793443.05 | 17874.63 | Картометрический метод 12.5 | - |
| 215 | - | - | 793490.57 | 17931.78 | Картометрический метод 12.5 | - |
| 216 | - | - | 793537.02 | 17990.87 | Картометрический метод 12.5 | - |
| 217 | - | - | 793557.55 | 18024.81 | Картометрический метод 12.5 | - |
| 218 | - | - | 793557.15 | 18124.89 | Картометрический метод 12.5 | - |
| 219 | - | - | 793544.88 | 18176.40 | Картометрический метод 12.5 | - |
| 220 | - | - | 793528.44 | 18208.71 | Картометрический метод 12.5 | - |
| 221 | - | - | 793495.29 | 18234.27 | Картометрический метод 12.5 | - |
| 222 | - | - | 793447.84 | 18243.20 | Картометрический метод 12.5 | - |
| 223 | - | - | 793412.57 | 18248.66 | Картометрический метод 12.5 | - |
| 224 | - | - | 793368.95 | 18261.75 | Картометрический метод 12.5 | - |
| 225 | - | - | 793337.75 | 18288.40 | Картометрический метод 12.5 | - |
| 226 | - | - | 793318.67 | 18312.58 | Картометрический метод 12.5 | - |
| 227 | - | - | 793316.96 | 18351.55 | Картометрический метод 12.5 | - |
| 228 | - | - | 793322.85 | 18376.83 | Картометрический метод 12.5 | - |
| 229 | - | - | 793347.03 | 18395.91 | Картометрический метод 12.5 | - |
| 230 | - | - | 793384.27 | 18391.54 | Картометрический метод 12.5 | - |
| 231 | - | - | 793440.05 | 18374.98 | Картометрический метод 12.5 | - |
| 232 | - | - | 793533.09 | 18376.07 | Картометрический метод 12.5 | - |
| 233 | - | - | 793585.29 | 18395.38 | Картометрический метод 12.5 | - |
| 234 | - | - | 793645.90 | 18451.11 | Картометрический метод 12.5 | - |
| 235 | - | - | 793701.26 | 18489.58 | Картометрический метод 12.5 | - |
| 236 | - | - | 793753.37 | 18510.88 | Картометрический метод 12.5 | - |
| 237 | - | - | 793802.06 | 18519.03 | Картометрический метод 12.5 | - |
| 238 | - | - | 793841.18 | 18539.78 | Картометрический метод 12.5 | - |
| 239 | - | - | 793873.23 | 18562.21 | Картометрический метод 12.5 | - |
| 240 | - | - | 793903.09 | 18611.56 | Картометрический метод 12.5 | - |
| 241 | - | - | 793903.58 | 18668.64 | Картометрический метод 12.5 | - |
| 242 | - | - | 793883.15 | 18700.78 | Картометрический метод 12.5 | - |
| 243 | - | - | 793836.27 | 18719.73 | Картометрический метод 12.5 | - |
| 244 | - | - | 793768.90 | 18726.78 | Картометрический метод 12.5 | - |
| 245 | - | - | 793712.78 | 18728.31 | Картометрический метод 12.5 | - |
| 246 | - | - | 793669.64 | 18730.42 | Картометрический метод 12.5 | - |
| 247 | - | - | 793631.71 | 18750.77 | Картометрический метод 12.5 | - |
| 248 | - | - | 793602.89 | 18791.54 | Картометрический метод 12.5 | - |
| 249 | - | - | 793593.70 | 18841.19 | Картометрический метод 12.5 | - |
| 250 | - | - | 793608.91 | 18904.91 | Картометрический метод 12.5 | - |
| 251 | - | - | 793655.87 | 18975.05 | Картометрический метод 12.5 | - |
| 252 | - | - | 793719.48 | 19030.90 | Картометрический метод 12.5 | - |
| 253 | - | - | 793789.51 | 19077.02 | Картометрический метод 12.5 | - |
| 254 | - | - | 793839.40 | 19126.26 | Картометрический метод 12.5 | - |

КАРТА (ПЛАН)

Граница муниципального образования Тюхтетский район Красноярского края (изменение местоположения)

(наименование объекта землеустройства)

**Сведения о местоположении измененных (уточненных) границ
объекта землеустройства****1. Система координат МСК-166, зона 3****2. Сведения о характерных точках границ объекта землеустройства**

| Обозначение характерных точек границ | Существующие координаты, м | | Измененные (уточненные) координаты, м | | Метод определения координат и средняя квадратическая погрешность положения характерной точки (Mt), м | Описание закрепления точки |
|--|-------------------------------|---|--|----------|---|----------------------------------|
| | X | Y | X | Y | | |
| 255 | - | - | 793867.26 | 19175.53 | Картометрический метод 12.5 | - |
| 256 | - | - | 793871.96 | 19227.78 | Картометрический метод 12.5 | - |
| 257 | - | - | 793869.10 | 19315.75 | Картометрический метод 12.5 | - |
| 258 | - | - | 793861.51 | 19374.47 | Картометрический метод 12.5 | - |
| 259 | - | - | 793817.18 | 19426.57 | Картометрический метод 12.5 | - |
| 260 | - | - | 793760.21 | 19470.10 | Картометрический метод 12.5 | - |
| 261 | - | - | 793699.51 | 19507.47 | Картометрический метод 12.5 | - |
| 262 | - | - | 793630.34 | 19532.46 | Картометрический метод 12.5 | - |
| 263 | - | - | 793579.55 | 19549.24 | Картометрический метод 12.5 | - |
| 264 | - | - | 793536.19 | 19579.36 | Картометрический метод 12.5 | - |
| 265 | - | - | 793502.99 | 19605.92 | Картометрический метод 12.5 | - |
| 266 | - | - | 793493.50 | 19639.54 | Картометрический метод 12.5 | - |
| 267 | - | - | 793498.43 | 19686.81 | Картометрический метод 12.5 | - |
| 268 | - | - | 793518.26 | 19713.70 | Картометрический метод 12.5 | - |
| 269 | - | - | 793568.51 | 19731.92 | Картометрический метод 12.5 | - |
| 270 | - | - | 793642.91 | 19747.21 | Картометрический метод 12.5 | - |
| 271 | - | - | 793700.93 | 19770.79 | Картометрический метод 12.5 | - |
| 272 | - | - | 793754.73 | 19799.18 | Картометрический метод 12.5 | - |
| 273 | - | - | 793807.74 | 19845.55 | Картометрический метод 12.5 | - |
| 274 | - | - | 793842.03 | 19908.12 | Картометрический метод 12.5 | - |
| 275 | - | - | 793863.76 | 19960.12 | Картометрический метод 12.5 | - |
| 276 | - | - | 793901.14 | 19997.81 | Картометрический метод 12.5 | - |
| 277 | - | - | 793933.41 | 20015.24 | Картометрический метод 12.5 | - |
| 278 | - | - | 793983.15 | 19999.41 | Картометрический метод 12.5 | - |
| 279 | - | - | 794012.40 | 19971.67 | Картометрический метод 12.5 | - |
| 280 | - | - | 794046.16 | 19932.12 | Картометрический метод 12.5 | - |
| 281 | - | - | 794081.07 | 19889.61 | Картометрический метод 12.5 | - |
| 282 | - | - | 794121.39 | 19860.35 | Картометрический метод 12.5 | - |
| 283 | - | - | 794179.13 | 19844.88 | Картометрический метод 12.5 | - |
| 284 | - | - | 794232.73 | 19832.22 | Картометрический метод 12.5 | - |
| 285 | - | - | 794304.07 | 19826.36 | Картометрический метод 12.5 | - |
| 286 | - | - | 794366.60 | 19838.12 | Картометрический метод 12.5 | - |
| 287 | - | - | 794410.42 | 19866.07 | Картометрический метод 12.5 | - |
| 288 | - | - | 794446.80 | 19903.70 | Картометрический метод 12.5 | - |
| 289 | - | - | 794494.34 | 19937.83 | Картометрический метод 12.5 | - |
| 290 | - | - | 794539.98 | 19969.87 | Картометрический метод 12.5 | - |
| 291 | - | - | 794595.73 | 20022.37 | Картометрический метод 12.5 | - |
| 292 | - | - | 794631.21 | 20103.00 | Картометрический метод 12.5 | - |
| 293 | - | - | 794667.93 | 20155.67 | Картометрический метод 12.5 | - |
| 294 | - | - | 794727.14 | 20220.33 | Картометрический метод 12.5 | - |
| 295 | - | - | 794782.68 | 20254.81 | Картометрический метод 12.5 | - |
| 296 | - | - | 794844.88 | 20251.54 | Картометрический метод 12.5 | - |
| 297 | - | - | 794893.76 | 20232.67 | Картометрический метод 12.5 | - |
| 298 | - | - | 794948.08 | 20181.01 | Картометрический метод 12.5 | - |
| 299 | - | - | 795008.59 | 20102.59 | Картометрический метод 12.5 | - |
| 300 | - | - | 795073.69 | 20033.39 | Картометрический метод 12.5 | - |
| 301 | - | - | 795128.39 | 19995.76 | Картометрический метод 12.5 | - |
| 302 | - | - | 795221.42 | 19951.81 | Картометрический метод 12.5 | - |
| 303 | - | - | 795281.46 | 19929.43 | Картометрический метод 12.5 | - |
| 304 | - | - | 795348.65 | 19949.40 | Картометрический метод 12.5 | - |
| 305 | - | - | 795428.60 | 19974.94 | Картометрический метод 12.5 | - |

КАРТА (ПЛАН)

Граница муниципального образования Тюхтетский район Красноярского края (изменение местоположения)

(наименование объекта землеустройства)

**Сведения о местоположении измененных (уточненных) границ
объекта землеустройства****1. Система координат МСК-166, зона 3****2. Сведения о характерных точках границ объекта землеустройства**

| Обозначение характерных точек границ | Существующие координаты, м | | Измененные (уточненные) координаты, м | | Метод определения координат и средняя квадратическая погрешность положения характерной точки (Mt), м | Описание закрепления точки |
|--|-------------------------------|---|--|----------|---|----------------------------------|
| | X | Y | X | Y | | |
| 306 | - | - | 795481.36 | 20004.29 | Картометрический метод 12.5 | - |
| 307 | - | - | 795515.53 | 20023.81 | Картометрический метод 12.5 | - |
| 308 | - | - | 795538.62 | 20067.87 | Картометрический метод 12.5 | - |
| 309 | - | - | 795556.51 | 20161.75 | Картометрический метод 12.5 | - |
| 310 | - | - | 795551.95 | 20242.62 | Картометрический метод 12.5 | - |
| 311 | - | - | 795529.83 | 20335.73 | Картометрический метод 12.5 | - |
| 312 | - | - | 795499.96 | 20400.48 | Картометрический метод 12.5 | - |
| 313 | - | - | 795457.52 | 20477.69 | Картометрический метод 12.5 | - |
| 314 | - | - | 795403.49 | 20545.38 | Картометрический метод 12.5 | - |
| 315 | - | - | 795354.54 | 20634.31 | Картометрический метод 12.5 | - |
| 316 | - | - | 795306.03 | 20690.23 | Картометрический метод 12.5 | - |
| 317 | - | - | 795242.98 | 20735.50 | Картометрический метод 12.5 | - |
| 318 | - | - | 795188.67 | 20764.14 | Картометрический метод 12.5 | - |
| 319 | - | - | 795152.09 | 20776.54 | Картометрический метод 12.5 | - |
| 320 | - | - | 795130.45 | 20790.61 | Картометрический метод 12.5 | - |
| 321 | - | - | 795133.26 | 20817.76 | Картометрический метод 12.5 | - |
| 322 | - | - | 795161.19 | 20819.98 | Картометрический метод 12.5 | - |
| 323 | - | - | 795224.87 | 20805.78 | Картометрический метод 12.5 | - |
| 324 | - | - | 795289.73 | 20787.61 | Картометрический метод 12.5 | - |
| 325 | - | - | 795330.61 | 20791.41 | Картометрический метод 12.5 | - |
| 326 | - | - | 795381.94 | 20807.68 | Картометрический метод 12.5 | - |
| 327 | - | - | 795418.89 | 20832.33 | Картометрический метод 12.5 | - |
| 328 | - | - | 795453.49 | 20864.88 | Картометрический метод 12.5 | - |
| 329 | - | - | 795476.71 | 20905.94 | Картометрический метод 12.5 | - |
| 330 | - | - | 795475.60 | 20953.94 | Картометрический метод 12.5 | - |
| 331 | - | - | 795523.45 | 20981.07 | Картометрический метод 12.5 | - |
| 332 | - | - | 795562.62 | 21000.81 | Картометрический метод 12.5 | - |
| 333 | - | - | 795639.27 | 21033.21 | Картометрический метод 12.5 | - |
| 334 | - | - | 795723.13 | 21060.92 | Картометрический метод 12.5 | - |
| 335 | - | - | 795775.11 | 21085.23 | Картометрический метод 12.5 | - |
| 336 | - | - | 795858.62 | 21120.94 | Картометрический метод 12.5 | - |
| 337 | - | - | 795980.47 | 21172.34 | Картометрический метод 12.5 | - |
| 338 | - | - | 796090.43 | 21221.23 | Картометрический метод 12.5 | - |
| 339 | - | - | 796271.56 | 21290.26 | Картометрический метод 12.5 | - |
| 340 | - | - | 796593.40 | 21414.53 | Картометрический метод 12.5 | - |
| 341 | - | - | 797051.64 | 21600.86 | Картометрический метод 12.5 | - |
| 342 | - | - | 797295.66 | 21696.68 | Картометрический метод 12.5 | - |
| 343 | - | - | 797525.64 | 21792.88 | Картометрический метод 12.5 | - |
| 344 | - | - | 797673.30 | 21849.44 | Картометрический метод 12.5 | - |
| 345 | - | - | 797926.18 | 21948.65 | Картометрический метод 12.5 | - |
| 346 | - | - | 798013.54 | 21987.53 | Картометрический метод 12.5 | - |
| 347 | - | - | 798302.95 | 22098.36 | Картометрический метод 12.5 | - |
| 348 | - | - | 798478.26 | 22163.13 | Картометрический метод 12.5 | - |
| 349 | - | - | 798536.15 | 22189.70 | Картометрический метод 12.5 | - |
| 350 | - | - | 799129.81 | 22460.07 | Картометрический метод 12.5 | - |
| 351 | - | - | 800099.11 | 22906.13 | Картометрический метод 12.5 | - |
| 352 | - | - | 800672.05 | 23169.59 | Картометрический метод 12.5 | - |
| 353 | - | - | 801256.55 | 23443.56 | Картометрический метод 12.5 | - |
| 354 | - | - | 802444.16 | 24000.34 | Картометрический метод 12.5 | - |
| 355 | - | - | 803208.91 | 24363.33 | Картометрический метод 12.5 | - |
| 356 | - | - | 803157.89 | 25248.91 | Картометрический метод 12.5 | - |

КАРТА (ПЛАН)

Граница муниципального образования Тюхтетский район Красноярского края (изменение местоположения)
(наименование объекта землеустройства)

**Сведения о местоположении измененных (уточненных) границ
объекта землеустройства**

1. Система координат МСК-166, зона 3

2. Сведения о характерных точках границ объекта землеустройства

| Обозначение характерных точек границ | Существующие координаты, м | | Измененные (уточненные) координаты, м | | Метод определения координат и средняя квадратическая погрешность положения характерной точки (Mt), м | Описание закрепления точки |
|--|-------------------------------|---|--|----------|---|----------------------------------|
| | X | Y | X | Y | | |
| 357 | - | - | 803094.44 | 26530.31 | Картометрический метод 12.5 | - |
| 358 | - | - | 803028.10 | 27854.61 | Картометрический метод 12.5 | - |
| 359 | - | - | 803010.86 | 28171.00 | Картометрический метод 12.5 | - |
| 360 | - | - | 802970.55 | 28911.05 | Картометрический метод 12.5 | - |
| 361 | - | - | 802933.14 | 29704.84 | Картометрический метод 12.5 | - |
| 362 | - | - | 802909.27 | 30211.54 | Картометрический метод 12.5 | - |
| 363 | - | - | 802871.90 | 30855.48 | Картометрический метод 12.5 | - |
| 364 | - | - | 802857.76 | 31040.02 | Картометрический метод 12.5 | - |
| 365 | - | - | 802941.84 | 31062.75 | Картометрический метод 12.5 | - |
| 366 | - | - | 803052.62 | 31092.65 | Картометрический метод 12.5 | - |
| 367 | - | - | 803192.41 | 31145.85 | Картометрический метод 12.5 | - |
| 368 | - | - | 803272.76 | 31162.40 | Картометрический метод 12.5 | - |
| 369 | - | - | 803509.65 | 31237.90 | Картометрический метод 12.5 | - |
| 370 | - | - | 803718.79 | 31307.16 | Картометрический метод 12.5 | - |
| 371 | - | - | 803924.24 | 31369.26 | Картометрический метод 12.5 | - |
| 372 | - | - | 804018.48 | 31388.43 | Картометрический метод 12.5 | - |
| 373 | - | - | 804143.98 | 31424.98 | Картометрический метод 12.5 | - |
| 374 | - | - | 804475.33 | 31537.67 | Картометрический метод 12.5 | - |
| 375 | - | - | 804627.67 | 31578.41 | Картометрический метод 12.5 | - |
| 376 | - | - | 805146.88 | 31743.41 | Картометрический метод 12.5 | - |
| 377 | - | - | 805749.93 | 31936.13 | Картометрический метод 12.5 | - |
| 378 | - | - | 805962.38 | 31998.54 | Картометрический метод 12.5 | - |
| 379 | - | - | 806173.74 | 32062.90 | Картометрический метод 12.5 | - |
| 380 | - | - | 807248.36 | 32411.52 | Картометрический метод 12.5 | - |
| 381 | - | - | 807993.55 | 32649.55 | Картометрический метод 12.5 | - |
| 382 | - | - | 808521.44 | 32821.95 | Картометрический метод 12.5 | - |
| 383 | - | - | 809487.14 | 33120.75 | Картометрический метод 12.5 | - |
| 384 | - | - | 810274.07 | 33365.62 | Картометрический метод 12.5 | - |
| 385 | - | - | 811163.98 | 33658.07 | Картометрический метод 12.5 | - |
| 386 | - | - | 811762.31 | 33844.59 | Картометрический метод 12.5 | - |
| 387 | - | - | 812320.54 | 34032.36 | Картометрический метод 12.5 | - |
| 388 | - | - | 812822.23 | 34185.59 | Картометрический метод 12.5 | - |
| 389 | - | - | 813162.00 | 34288.65 | Картометрический метод 12.5 | - |
| 390 | - | - | 813656.53 | 34445.58 | Картометрический метод 12.5 | - |
| 391 | - | - | 813905.27 | 34524.61 | Картометрический метод 12.5 | - |
| 392 | - | - | 814073.93 | 34581.09 | Картометрический метод 12.5 | - |
| 393 | - | - | 814510.31 | 34717.44 | Картометрический метод 12.5 | - |
| 394 | - | - | 815340.52 | 34979.25 | Картометрический метод 12.5 | - |
| 395 | - | - | 816201.16 | 35254.42 | Картометрический метод 12.5 | - |
| 396 | - | - | 816596.85 | 35382.97 | Картометрический метод 12.5 | - |
| 397 | - | - | 816858.06 | 35451.54 | Картометрический метод 12.5 | - |
| 398 | - | - | 819022.62 | 36140.56 | Картометрический метод 12.5 | - |
| 399 | - | - | 821273.04 | 36879.43 | Картометрический метод 12.5 | - |
| 400 | - | - | 824532.61 | 37952.11 | Картометрический метод 12.5 | - |
| 401 | - | - | 828442.89 | 39202.72 | Картометрический метод 12.5 | - |
| 402 | - | - | 829032.96 | 39416.94 | Картометрический метод 12.5 | - |
| 403 | - | - | 829999.42 | 39493.66 | Картометрический метод 12.5 | - |
| 404 | - | - | 830703.47 | 39551.77 | Картометрический метод 12.5 | - |
| 405 | - | - | 832124.98 | 39681.63 | Картометрический метод 12.5 | - |
| 406 | - | - | 832641.24 | 39731.46 | Картометрический метод 12.5 | - |
| 407 | - | - | 832645.27 | 39798.70 | Картометрический метод 12.5 | - |

КАРТА (ПЛАН)

Граница муниципального образования Тюхтетский район Красноярского края (изменение местоположения)
(наименование объекта землеустройства)

**Сведения о местоположении измененных (уточненных) границ
объекта землеустройства**

1. Система координат МСК-166, зона 3

2. Сведения о характерных точках границ объекта землеустройства

| Обозначение характерных точек границ | Существующие координаты, м | | Измененные (уточненные) координаты, м | | Метод определения координат и средняя квадратическая погрешность положения характерной точки (Mt), м | Описание закрепления точки |
|--|-------------------------------|---|--|----------|---|----------------------------------|
| | X | Y | X | Y | | |
| 408 | - | - | 832726.99 | 40078.55 | Картометрический метод 12.5 | - |
| 409 | - | - | 832555.90 | 40145.05 | Картометрический метод 12.5 | - |
| 410 | - | - | 832371.83 | 40210.99 | Картометрический метод 12.5 | - |
| 411 | - | - | 832174.55 | 40236.30 | Картометрический метод 12.5 | - |
| 412 | - | - | 831883.48 | 40277.49 | Картометрический метод 12.5 | - |
| 413 | - | - | 831659.63 | 40314.64 | Картометрический метод 12.5 | - |
| 414 | - | - | 831469.19 | 40366.29 | Картометрический метод 12.5 | - |
| 415 | - | - | 831325.34 | 40427.99 | Картометрический метод 12.5 | - |
| 416 | - | - | 831130.94 | 40546.51 | Картометрический метод 12.5 | - |
| 417 | - | - | 831011.99 | 40656.36 | Картометрический метод 12.5 | - |
| 418 | - | - | 830898.46 | 40779.45 | Картометрический метод 12.5 | - |
| 419 | - | - | 830816.31 | 40871.91 | Картометрический метод 12.5 | - |
| 420 | - | - | 830780.80 | 40973.43 | Картометрический метод 12.5 | - |
| 421 | - | - | 830756.71 | 41065.45 | Картометрический метод 12.5 | - |
| 422 | - | - | 829961.18 | 41220.48 | Картометрический метод 12.5 | - |
| 423 | - | - | 828150.30 | 41589.89 | Картометрический метод 12.5 | - |
| 424 | - | - | 828323.67 | 43602.28 | Картометрический метод 12.5 | - |
| 425 | - | - | 828377.68 | 44260.22 | Картометрический метод 12.5 | - |
| 426 | - | - | 829667.78 | 44713.53 | Картометрический метод 12.5 | - |
| 427 | - | - | 830270.68 | 44931.33 | Картометрический метод 12.5 | - |
| 428 | - | - | 832433.26 | 45707.44 | Картометрический метод 12.5 | - |
| 429 | - | - | 832748.37 | 45824.45 | Картометрический метод 12.5 | - |
| 430 | - | - | 833215.67 | 45985.22 | Картометрический метод 12.5 | - |
| 431 | - | - | 833340.61 | 46056.79 | Картометрический метод 12.5 | - |
| 432 | - | - | 833436.88 | 46098.08 | Картометрический метод 12.5 | - |
| 433 | - | - | 833514.12 | 46116.50 | Картометрический метод 12.5 | - |
| 434 | - | - | 833663.41 | 46113.09 | Картометрический метод 12.5 | - |
| 435 | - | - | 833808.61 | 46088.48 | Картометрический метод 12.5 | - |
| 436 | - | - | 833985.01 | 46060.25 | Картометрический метод 12.5 | - |
| 437 | - | - | 834183.98 | 45996.97 | Картометрический метод 12.5 | - |
| 438 | - | - | 834316.06 | 45929.75 | Картометрический метод 12.5 | - |
| 439 | - | - | 834490.63 | 45829.37 | Картометрический метод 12.5 | - |
| 440 | - | - | 834657.93 | 45780.71 | Картометрический метод 12.5 | - |
| 441 | - | - | 834818.12 | 45756.77 | Картометрический метод 12.5 | - |
| 442 | - | - | 834987.49 | 45774.26 | Картометрический метод 12.5 | - |
| 443 | - | - | 835100.22 | 45805.27 | Картометрический метод 12.5 | - |
| 444 | - | - | 835165.34 | 45849.18 | Картометрический метод 12.5 | - |
| 445 | - | - | 835232.89 | 45883.19 | Картометрический метод 12.5 | - |
| 446 | - | - | 835242.66 | 45888.62 | Картометрический метод 12.5 | - |
| 447 | - | - | 835315.22 | 45967.90 | Картометрический метод 12.5 | - |
| 448 | - | - | 835371.70 | 46071.48 | Картометрический метод 12.5 | - |
| 449 | - | - | 835398.96 | 46201.80 | Картометрический метод 12.5 | - |
| 450 | - | - | 835397.83 | 46317.85 | Картометрический метод 12.5 | - |
| 451 | - | - | 835362.51 | 46460.41 | Картометрический метод 12.5 | - |
| 452 | - | - | 835303.01 | 46583.88 | Картометрический метод 12.5 | - |
| 453 | - | - | 835265.89 | 46676.32 | Картометрический метод 12.5 | - |
| 454 | - | - | 835233.13 | 46760.94 | Картометрический метод 12.5 | - |
| 455 | - | - | 835217.78 | 46791.30 | Картометрический метод 12.5 | - |
| 456 | - | - | 835179.60 | 46862.67 | Картометрический метод 12.5 | - |
| 457 | - | - | 835158.11 | 46963.80 | Картометрический метод 12.5 | - |
| 458 | - | - | 835147.48 | 47068.43 | Картометрический метод 12.5 | - |

КАРТА (ПЛАН)

Граница муниципального образования Тюхтетский район Красноярского края (изменение местоположения)
(наименование объекта землеустройства)

**Сведения о местоположении измененных (уточненных) границ
объекта землеустройства**

1. Система координат МСК-166, зона 3

2. Сведения о характерных точках границ объекта землеустройства

| Обозначение характерных точек границ | Существующие координаты, м | | Измененные (уточненные) координаты, м | | Метод определения координат и средняя квадратическая погрешность положения характерной точки (Mt), м | Описание закрепления точки |
|--|-------------------------------|---|--|----------|---|----------------------------------|
| | X | Y | X | Y | | |
| 459 | - | - | 835151.32 | 47230.73 | Картометрический метод 12.5 | - |
| 460 | - | - | 835163.90 | 47376.41 | Картометрический метод 12.5 | - |
| 461 | - | - | 835170.63 | 47495.81 | Картометрический метод 12.5 | - |
| 462 | - | - | 835204.68 | 47563.37 | Картометрический метод 12.5 | - |
| 463 | - | - | 835217.15 | 47588.94 | Картометрический метод 12.5 | - |
| 464 | - | - | 835267.99 | 47693.28 | Картометрический метод 12.5 | - |
| 465 | - | - | 835342.06 | 47919.73 | Картометрический метод 12.5 | - |
| 466 | - | - | 835405.64 | 48111.71 | Картометрический метод 12.5 | - |
| 467 | - | - | 835446.83 | 48311.69 | Картометрический метод 12.5 | - |
| 468 | - | - | 835487.12 | 48645.75 | Картометрический метод 12.5 | - |
| 469 | - | - | 835519.23 | 48870.36 | Картометрический метод 12.5 | - |
| 470 | - | - | 835539.28 | 49073.41 | Картометрический метод 12.5 | - |
| 471 | - | - | 835519.41 | 49228.66 | Картометрический метод 12.5 | - |
| 472 | - | - | 835485.56 | 49428.34 | Картометрический метод 12.5 | - |
| 473 | - | - | 835450.64 | 49561.91 | Картометрический метод 12.5 | - |
| 474 | - | - | 835425.55 | 49653.88 | Картометрический метод 12.5 | - |
| 475 | - | - | 835427.80 | 49784.08 | Картометрический метод 12.5 | - |
| 476 | - | - | 835389.10 | 49912.48 | Картометрический метод 12.5 | - |
| 477 | - | - | 835342.14 | 50001.48 | Картометрический метод 12.5 | - |
| 478 | - | - | 835300.45 | 50106.73 | Картометрический метод 12.5 | - |
| 479 | - | - | 835274.79 | 50166.64 | Картометрический метод 12.5 | - |
| 480 | - | - | 835253.62 | 50192.73 | Картометрический метод 12.5 | - |
| 481 | - | - | 835172.80 | 50119.10 | Картометрический метод 12.5 | - |
| 482 | - | - | 834936.12 | 49971.53 | Картометрический метод 12.5 | - |
| 483 | - | - | 834661.54 | 49798.26 | Картометрический метод 12.5 | - |
| 484 | - | - | 834495.58 | 49680.84 | Картометрический метод 12.5 | - |
| 485 | - | - | 834225.01 | 49507.74 | Картометрический метод 12.5 | - |
| 486 | - | - | 834093.08 | 49412.84 | Картометрический метод 12.5 | - |
| 487 | - | - | 833958.35 | 49313.81 | Картометрический метод 12.5 | - |
| 488 | - | - | 833830.55 | 49216.09 | Картометрический метод 12.5 | - |
| 489 | - | - | 833719.68 | 49143.13 | Картометрический метод 12.5 | - |
| 490 | - | - | 833564.26 | 49104.23 | Картометрический метод 12.5 | - |
| 491 | - | - | 833475.06 | 49107.30 | Картометрический метод 12.5 | - |
| 492 | - | - | 833355.95 | 49130.06 | Картометрический метод 12.5 | - |
| 493 | - | - | 833268.46 | 49094.17 | Картометрический метод 12.5 | - |
| 494 | - | - | 833152.14 | 49054.00 | Картометрический метод 12.5 | - |
| 495 | - | - | 832967.65 | 49038.84 | Картометрический метод 12.5 | - |
| 496 | - | - | 832807.94 | 49006.76 | Картометрический метод 12.5 | - |
| 497 | - | - | 832694.38 | 48994.74 | Картометрический метод 12.5 | - |
| 498 | - | - | 832552.70 | 49052.53 | Картометрический метод 12.5 | - |
| 499 | - | - | 832475.27 | 49106.16 | Картометрический метод 12.5 | - |
| 500 | - | - | 832351.89 | 49157.76 | Картометрический метод 12.5 | - |
| 501 | - | - | 832217.53 | 49208.87 | Картометрический метод 12.5 | - |
| 502 | - | - | 831940.32 | 49253.67 | Картометрический метод 12.5 | - |
| 503 | - | - | 831692.56 | 49288.76 | Картометрический метод 12.5 | - |
| 504 | - | - | 831552.44 | 49311.59 | Картометрический метод 12.5 | - |
| 505 | - | - | 831373.05 | 49339.70 | Картометрический метод 12.5 | - |
| 506 | - | - | 831219.77 | 49410.99 | Картометрический метод 12.5 | - |
| 507 | - | - | 830941.21 | 49576.84 | Картометрический метод 12.5 | - |
| 508 | - | - | 830840.84 | 49651.47 | Картометрический метод 12.5 | - |
| 509 | - | - | 830748.19 | 49732.45 | Картометрический метод 12.5 | - |

КАРТА (ПЛАН)

Граница муниципального образования Тюхтетский район Красноярского края (изменение местоположения)

(наименование объекта землеустройства)

**Сведения о местоположении измененных (уточненных) границ
объекта землеустройства****1. Система координат МСК-166, зона 3****2. Сведения о характерных точках границ объекта землеустройства**

| Обозначение характерных точек границ | Существующие координаты, м | | Измененные (уточненные) координаты, м | | Метод определения координат и средняя квадратическая погрешность положения характерной точки (Мт), м | Описание закрепления точки |
|--|-------------------------------|---|--|----------|---|----------------------------------|
| | Х | У | Х | У | | |
| 510 | - | - | 830628.62 | 49856.27 | Картометрический метод 12.5 | - |
| 511 | - | - | 830505.62 | 49989.96 | Картометрический метод 12.5 | - |
| 512 | - | - | 830427.39 | 50129.62 | Картометрический метод 12.5 | - |
| 513 | - | - | 830351.44 | 50240.36 | Картометрический метод 12.5 | - |
| 514 | - | - | 830289.30 | 50355.71 | Картометрический метод 12.5 | - |
| 515 | - | - | 830237.49 | 50463.52 | Картометрический метод 12.5 | - |
| 516 | - | - | 830194.74 | 50547.70 | Картометрический метод 12.5 | - |
| 517 | - | - | 830170.94 | 50610.70 | Картометрический метод 12.5 | - |
| 518 | - | - | 830164.33 | 50760.54 | Картометрический метод 12.5 | - |
| 519 | - | - | 830167.56 | 50913.80 | Картометрический метод 12.5 | - |
| 520 | - | - | 830178.44 | 51007.36 | Картометрический метод 12.5 | - |
| 521 | - | - | 830212.68 | 51115.96 | Картометрический метод 12.5 | - |
| 522 | - | - | 830275.75 | 51228.84 | Картометрический метод 12.5 | - |
| 523 | - | - | 830349.70 | 51322.18 | Картометрический метод 12.5 | - |
| 524 | - | - | 830421.48 | 51396.41 | Картометрический метод 12.5 | - |
| 525 | - | - | 830542.90 | 51479.83 | Картометрический метод 12.5 | - |
| 526 | - | - | 830662.00 | 51525.13 | Картометрический метод 12.5 | - |
| 527 | - | - | 830789.62 | 51558.79 | Картометрический метод 12.5 | - |
| 528 | - | - | 830961.84 | 51534.37 | Картометрический метод 12.5 | - |
| 529 | - | - | 831113.26 | 51505.03 | Картометрический метод 12.5 | - |
| 530 | - | - | 831298.67 | 51431.16 | Картометрический метод 12.5 | - |
| 531 | - | - | 831580.10 | 51358.51 | Картометрический метод 12.5 | - |
| 532 | - | - | 831777.96 | 51320.22 | Картометрический метод 12.5 | - |
| 533 | - | - | 831949.69 | 51306.79 | Картометрический метод 12.5 | - |
| 534 | - | - | 832139.59 | 51290.15 | Картометрический метод 12.5 | - |
| 535 | - | - | 832339.84 | 51287.99 | Картометрический метод 12.5 | - |
| 536 | - | - | 832514.47 | 51299.72 | Картометрический метод 12.5 | - |
| 537 | - | - | 832602.76 | 51317.63 | Картометрический метод 12.5 | - |
| 538 | - | - | 832743.70 | 51366.89 | Картометрический метод 12.5 | - |
| 539 | - | - | 832908.48 | 51420.20 | Картометрический метод 12.5 | - |
| 540 | - | - | 833079.36 | 51516.83 | Картометрический метод 12.5 | - |
| 541 | - | - | 833280.61 | 51650.82 | Картометрический метод 12.5 | - |
| 542 | - | - | 833412.14 | 51731.70 | Картометрический метод 12.5 | - |
| 543 | - | - | 833573.33 | 51820.89 | Картометрический метод 12.5 | - |
| 544 | - | - | 833773.59 | 51954.84 | Картометрический метод 12.5 | - |
| 545 | - | - | 834006.32 | 52101.23 | Картометрический метод 12.5 | - |
| 546 | - | - | 834159.21 | 52197.07 | Картометрический метод 12.5 | - |
| 547 | - | - | 834318.92 | 52297.20 | Картометрический метод 12.5 | - |
| 548 | - | - | 834513.22 | 52429.89 | Картометрический метод 12.5 | - |
| 549 | - | - | 834693.49 | 52562.96 | Картометрический метод 12.5 | - |
| 550 | - | - | 834827.62 | 52675.97 | Картометрический метод 12.5 | - |
| 551 | - | - | 834944.86 | 52763.22 | Картометрический метод 12.5 | - |
| 552 | - | - | 835056.83 | 52811.20 | Картометрический метод 12.5 | - |
| 553 | - | - | 835137.23 | 52848.79 | Картометрический метод 12.5 | - |
| 554 | - | - | 835219.67 | 52908.47 | Картометрический метод 12.5 | - |
| 555 | - | - | 835292.84 | 52973.76 | Картометрический метод 12.5 | - |
| 556 | - | - | 835382.30 | 53055.77 | Картометрический метод 12.5 | - |
| 557 | - | - | 835453.17 | 53127.97 | Картометрический метод 12.5 | - |
| 558 | - | - | 835504.10 | 53198.27 | Картометрический метод 12.5 | - |
| 559 | - | - | 835545.37 | 53306.18 | Картометрический метод 12.5 | - |
| 560 | - | - | 835555.94 | 53406.73 | Картометрический метод 12.5 | - |

КАРТА (ПЛАН)

Граница муниципального образования Тюхтетский район Красноярского края (изменение местоположения)
(наименование объекта землеустройства)

**Сведения о местоположении измененных (уточненных) границ
объекта землеустройства**

1. Система координат МСК-166, зона 3

2. Сведения о характерных точках границ объекта землеустройства

| Обозначение характерных точек границ | Существующие координаты, м | | Измененные (уточненные) координаты, м | | Метод определения координат и средняя квадратическая погрешность положения характерной точки (Mt), м | Описание закрепления точки |
|--|-------------------------------|---|--|----------|---|----------------------------------|
| | X | Y | X | Y | | |
| 561 | - | - | 835542.16 | 53492.19 | Картометрический метод 12.5 | - |
| 562 | - | - | 835506.62 | 53571.69 | Картометрический метод 12.5 | - |
| 563 | - | - | 835458.96 | 53653.65 | Картометрический метод 12.5 | - |
| 564 | - | - | 835414.43 | 53732.75 | Картометрический метод 12.5 | - |
| 565 | - | - | 835357.36 | 53801.28 | Картометрический метод 12.5 | - |
| 566 | - | - | 835280.47 | 53819.90 | Картометрический метод 12.5 | - |
| 567 | - | - | 835196.35 | 53821.19 | Картометрический метод 12.5 | - |
| 568 | - | - | 835124.39 | 53819.01 | Картометрический метод 12.5 | - |
| 569 | - | - | 835028.44 | 53770.73 | Картометрический метод 12.5 | - |
| 570 | - | - | 834918.19 | 53683.79 | Картометрический метод 12.5 | - |
| 571 | - | - | 834813.39 | 53564.07 | Картометрический метод 12.5 | - |
| 572 | - | - | 834708.16 | 53431.32 | Картометрический метод 12.5 | - |
| 573 | - | - | 834637.84 | 53324.13 | Картометрический метод 12.5 | - |
| 574 | - | - | 834559.69 | 53235.60 | Картометрический метод 12.5 | - |
| 575 | - | - | 834486.80 | 53186.34 | Картометрический метод 12.5 | - |
| 576 | - | - | 834382.48 | 53123.68 | Картометрический метод 12.5 | - |
| 577 | - | - | 834282.12 | 53062.20 | Картометрический метод 12.5 | - |
| 578 | - | - | 834205.23 | 53012.77 | Картометрический метод 12.5 | - |
| 579 | - | - | 834143.82 | 52953.01 | Картометрический метод 12.5 | - |
| 580 | - | - | 834095.60 | 52843.79 | Картометрический метод 12.5 | - |
| 581 | - | - | 834027.17 | 52761.70 | Картометрический метод 12.5 | - |
| 582 | - | - | 833980.36 | 52688.57 | Картометрический метод 12.5 | - |
| 583 | - | - | 833904.97 | 52628.20 | Картометрический метод 12.5 | - |
| 584 | - | - | 833821.10 | 52578.45 | Картометрический метод 12.5 | - |
| 585 | - | - | 833743.97 | 52557.03 | Картометрический метод 12.5 | - |
| 586 | - | - | 833626.29 | 52547.83 | Картометрический метод 12.5 | - |
| 587 | - | - | 833547.72 | 52559.36 | Картометрический метод 12.5 | - |
| 588 | - | - | 833448.97 | 52597.04 | Картометрический метод 12.5 | - |
| 589 | - | - | 833389.16 | 52659.45 | Картометрический метод 12.5 | - |
| 590 | - | - | 833349.83 | 52756.79 | Картометрический метод 12.5 | - |
| 591 | - | - | 833318.37 | 52902.52 | Картометрический метод 12.5 | - |
| 592 | - | - | 833300.46 | 53058.86 | Картометрический метод 12.5 | - |
| 593 | - | - | 833312.61 | 53191.51 | Картометрический метод 12.5 | - |
| 594 | - | - | 833337.69 | 53348.74 | Картометрический метод 12.5 | - |
| 595 | - | - | 833399.92 | 53480.60 | Картометрический метод 12.5 | - |
| 596 | - | - | 833476.31 | 53609.07 | Картометрический метод 12.5 | - |
| 597 | - | - | 833563.97 | 53709.03 | Картометрический метод 12.5 | - |
| 598 | - | - | 833614.91 | 53779.33 | Картометрический метод 12.5 | - |
| 599 | - | - | 833680.31 | 53907.32 | Картометрический метод 12.5 | - |
| 600 | - | - | 833721.43 | 54041.25 | Картометрический метод 12.5 | - |
| 601 | - | - | 833732.28 | 54180.84 | Картометрический метод 12.5 | - |
| 602 | - | - | 833733.52 | 54334.02 | Картометрический метод 12.5 | - |
| 603 | - | - | 833709.88 | 54461.08 | Картометрический метод 12.5 | - |
| 604 | - | - | 833676.64 | 54556.69 | Картометрический метод 12.5 | - |
| 605 | - | - | 833581.78 | 54687.60 | Картометрический метод 12.5 | - |
| 606 | - | - | 833481.48 | 54783.26 | Картометрический метод 12.5 | - |
| 607 | - | - | 833381.28 | 54853.89 | Картометрический метод 12.5 | - |
| 608 | - | - | 833304.97 | 54904.56 | Картометрический метод 12.5 | - |
| 609 | - | - | 833248.83 | 54952.12 | Картометрический метод 12.5 | - |
| 610 | - | - | 833259.68 | 55023.66 | Картометрический метод 12.5 | - |
| 611 | - | - | 833307.66 | 55160.89 | Картометрический метод 12.5 | - |

КАРТА (ПЛАН)

Граница муниципального образования Тюхтетский район Красноярского края (изменение местоположения)
(наименование объекта землеустройства)

**Сведения о местоположении измененных (уточненных) границ
объекта землеустройства**

1. Система координат МСК-166, зона 3

2. Сведения о характерных точках границ объекта землеустройства

| Обозначение характерных точек границ | Существующие координаты, м | | Измененные (уточненные) координаты, м | | Метод определения координат и средняя квадратическая погрешность положения характерной точки (Мт), м | Описание закрепления точки |
|--|-------------------------------|---|--|----------|---|----------------------------------|
| | Х | У | Х | У | | |
| 612 | - | - | 833347.74 | 55227.71 | Картометрический метод 12.5 | - |
| 613 | - | - | 833370.07 | 55288.75 | Картометрический метод 12.5 | - |
| 614 | - | - | 833351.59 | 55367.00 | Картометрический метод 12.5 | - |
| 615 | - | - | 833281.84 | 55496.02 | Картометрический метод 12.5 | - |
| 616 | - | - | 833238.47 | 55594.18 | Картометрический метод 12.5 | - |
| 617 | - | - | 833201.04 | 55716.63 | Картометрический метод 12.5 | - |
| 618 | - | - | 833195.65 | 55838.49 | Картометрический метод 12.5 | - |
| 619 | - | - | 833241.36 | 55936.59 | Картометрический метод 12.5 | - |
| 620 | - | - | 833298.29 | 56007.16 | Картометрический метод 12.5 | - |
| 621 | - | - | 833388.05 | 56082.18 | Картометрический метод 12.5 | - |
| 622 | - | - | 833488.14 | 56172.67 | Картометрический метод 12.5 | - |
| 623 | - | - | 833558.43 | 56257.84 | Картометрический метод 12.5 | - |
| 624 | - | - | 833595.61 | 56311.02 | Картометрический метод 12.5 | - |
| 625 | - | - | 833632.79 | 56364.21 | Картометрический метод 12.5 | - |
| 626 | - | - | 833749.93 | 56544.53 | Картометрический метод 12.5 | - |
| 627 | - | - | 833857.83 | 56752.46 | Картометрический метод 12.5 | - |
| 628 | - | - | 833957.29 | 56924.99 | Картометрический метод 12.5 | - |
| 629 | - | - | 834051.05 | 57068.24 | Картометрический метод 12.5 | - |
| 630 | - | - | 834171.05 | 57183.64 | Картометрический метод 12.5 | - |
| 631 | - | - | 834286.84 | 57235.79 | Картометрический метод 12.5 | - |
| 632 | - | - | 834503.90 | 57238.37 | Картометрический метод 12.5 | - |
| 633 | - | - | 834641.81 | 57197.43 | Картометрический метод 12.5 | - |
| 634 | - | - | 834747.52 | 57138.06 | Картометрический метод 12.5 | - |
| 635 | - | - | 834848.34 | 57053.43 | Картометрический метод 12.5 | - |
| 636 | - | - | 834912.68 | 56956.20 | Картометрический метод 12.5 | - |
| 637 | - | - | 834967.97 | 56837.55 | Картометрический метод 12.5 | - |
| 638 | - | - | 834985.09 | 56699.19 | Картометрический метод 12.5 | - |
| 639 | - | - | 834981.52 | 56530.90 | Картометрический метод 12.5 | - |
| 640 | - | - | 834924.83 | 56364.26 | Картометрический метод 12.5 | - |
| 641 | - | - | 834861.15 | 56265.37 | Картометрический метод 12.5 | - |
| 642 | - | - | 834828.88 | 56202.89 | Картометрический метод 12.5 | - |
| 643 | - | - | 835098.40 | 55901.56 | Картометрический метод 12.5 | - |
| 644 | - | - | 835741.99 | 55107.33 | Картометрический метод 12.5 | - |
| 645 | - | - | 836337.66 | 54356.03 | Картометрический метод 12.5 | - |
| 646 | - | - | 837015.15 | 53542.29 | Картометрический метод 12.5 | - |
| 647 | - | - | 837137.43 | 53560.70 | Картометрический метод 12.5 | - |
| 648 | - | - | 837451.13 | 53618.60 | Картометрический метод 12.5 | - |
| 649 | - | - | 838784.09 | 53870.68 | Картометрический метод 12.5 | - |
| 650 | - | - | 839575.93 | 54024.79 | Картометрический метод 12.5 | - |
| 651 | - | - | 839963.96 | 54098.99 | Картометрический метод 12.5 | - |
| 652 | - | - | 841535.92 | 54400.69 | Картометрический метод 12.5 | - |
| 653 | - | - | 842232.44 | 54537.58 | Картометрический метод 12.5 | - |
| 654 | - | - | 843047.47 | 54687.72 | Картометрический метод 12.5 | - |
| 655 | - | - | 844555.41 | 54965.59 | Картометрический метод 12.5 | - |
| 656 | - | - | 844753.99 | 54999.06 | Картометрический метод 12.5 | - |
| 657 | - | - | 845932.28 | 55197.64 | Картометрический метод 12.5 | - |
| 658 | - | - | 847906.16 | 55553.19 | Картометрический метод 12.5 | - |
| 659 | - | - | 847251.53 | 56867.31 | Картометрический метод 12.5 | - |
| 660 | - | - | 846688.45 | 57967.30 | Картометрический метод 12.5 | - |
| 661 | - | - | 845853.34 | 59673.74 | Картометрический метод 12.5 | - |
| 662 | - | - | 845482.55 | 60408.94 | Картометрический метод 12.5 | - |

КАРТА (ПЛАН)

Граница муниципального образования Тюхтетский район Красноярского края (изменение местоположения)
(наименование объекта землеустройства)

**Сведения о местоположении измененных (уточненных) границ
объекта землеустройства**

1. Система координат МСК-166, зона 3

2. Сведения о характерных точках границ объекта землеустройства

| Обозначение характерных точек границ | Существующие координаты, м | | Измененные (уточненные) координаты, м | | Метод определения координат и средняя квадратическая погрешность положения характерной точки (Mt), м | Описание закрепления точки |
|--|-------------------------------|---|--|----------|---|----------------------------------|
| | X | Y | X | Y | | |
| 663 | - | - | 845544.93 | 60651.85 | Картометрический метод 12.5 | - |
| 664 | - | - | 845557.68 | 60701.49 | Картометрический метод 12.5 | - |
| 665 | - | - | 845631.93 | 60974.97 | Картометрический метод 12.5 | - |
| 666 | - | - | 846097.24 | 62688.90 | Картометрический метод 12.5 | - |
| 667 | - | - | 846718.07 | 64943.09 | Картометрический метод 12.5 | - |
| 668 | - | - | 847175.81 | 66630.63 | Картометрический метод 12.5 | - |
| 669 | - | - | 847824.28 | 69051.14 | Картометрический метод 12.5 | - |
| 670 | - | - | 848198.80 | 69158.78 | Картометрический метод 12.5 | - |
| 671 | - | - | 848477.63 | 69235.16 | Картометрический метод 12.5 | - |
| 672 | - | - | 848733.45 | 69311.53 | Картометрический метод 12.5 | - |
| 673 | - | - | 848788.47 | 69311.96 | Картометрический метод 12.5 | - |
| 674 | - | - | 848868.66 | 69331.53 | Картометрический метод 12.5 | - |
| 675 | - | - | 849106.23 | 69368.06 | Картометрический метод 12.5 | - |
| 676 | - | - | 849333.69 | 69384.13 | Картометрический метод 12.5 | - |
| 677 | - | - | 849432.96 | 69379.52 | Картометрический метод 12.5 | - |
| 678 | - | - | 849474.30 | 69395.36 | Картометрический метод 12.5 | - |
| 679 | - | - | 849616.76 | 69477.72 | Картометрический метод 12.5 | - |
| 680 | - | - | 849723.67 | 69549.51 | Картометрический метод 12.5 | - |
| 681 | - | - | 849780.09 | 69586.02 | Картометрический метод 12.5 | - |
| 682 | - | - | 849875.31 | 69605.25 | Картометрический метод 12.5 | - |
| 683 | - | - | 849943.26 | 69630.28 | Картометрический метод 12.5 | - |
| 684 | - | - | 850030.32 | 69653.15 | Картометрический метод 12.5 | - |
| 685 | - | - | 850107.02 | 69683.56 | Картометрический метод 12.5 | - |
| 686 | - | - | 850189.18 | 69704.21 | Картометрический метод 12.5 | - |
| 687 | - | - | 850267.29 | 69725.68 | Картометрический метод 12.5 | - |
| 688 | - | - | 850346.40 | 69747.20 | Картометрический метод 12.5 | - |
| 689 | - | - | 850406.39 | 69770.87 | Картометрический метод 12.5 | - |
| 690 | - | - | 850460.91 | 69805.30 | Картометрический метод 12.5 | - |
| 691 | - | - | 850527.53 | 69860.29 | Картометрический метод 12.5 | - |
| 692 | - | - | 850568.37 | 69887.12 | Картометрический метод 12.5 | - |
| 693 | - | - | 850634.89 | 69899.07 | Картометрический метод 12.5 | - |
| 694 | - | - | 850688.29 | 69913.44 | Картометрический метод 12.5 | - |
| 695 | - | - | 850755.64 | 69929.43 | Картометрический метод 12.5 | - |
| 696 | - | - | 850957.15 | 69921.34 | Картометрический метод 12.5 | - |
| 697 | - | - | 851059.16 | 69922.85 | Картометрический метод 12.5 | - |
| 698 | - | - | 851145.45 | 69917.66 | Картометрический метод 12.5 | - |
| 699 | - | - | 851200.86 | 69932.12 | Картометрический метод 12.5 | - |
| 700 | - | - | 851253.80 | 69979.50 | Картометрический метод 12.5 | - |
| 701 | - | - | 851323.65 | 70006.62 | Картометрический метод 12.5 | - |
| 702 | - | - | 851428.65 | 70076.31 | Картометрический метод 12.5 | - |
| 703 | - | - | 851529.69 | 70144.83 | Картометрический метод 12.5 | - |
| 704 | - | - | 851628.96 | 70208.27 | Картометрический метод 12.5 | - |
| 705 | - | - | 851717.06 | 70230.19 | Картометрический метод 12.5 | - |
| 706 | - | - | 851775.81 | 70236.79 | Картометрический метод 12.5 | - |
| 707 | - | - | 851957.95 | 70439.99 | Картометрический метод 12.5 | - |
| 708 | - | - | 852003.26 | 70479.03 | Картометрический метод 12.5 | - |
| 709 | - | - | 852163.16 | 70484.11 | Картометрический метод 12.5 | - |
| 710 | - | - | 852221.99 | 70443.68 | Картометрический метод 12.5 | - |
| 711 | - | - | 852264.81 | 70380.53 | Картометрический метод 12.5 | - |
| 712 | - | - | 852299.26 | 70326.01 | Картометрический метод 12.5 | - |
| 713 | - | - | 852377.59 | 70274.43 | Картометрический метод 12.5 | - |

КАРТА (ПЛАН)

Граница муниципального образования Тюхтетский район Красноярского края (изменение местоположения)
(наименование объекта землеустройства)

**Сведения о местоположении измененных (уточненных) границ
объекта землеустройства**

1. Система координат МСК-166, зона 3

2. Сведения о характерных точках границ объекта землеустройства

| Обозначение характерных точек границ | Существующие координаты, м | | Измененные (уточненные) координаты, м | | Метод определения координат и средняя квадратическая погрешность положения характерной точки (Mt), м | Описание закрепления точки |
|--|-------------------------------|---|--|----------|---|----------------------------------|
| | X | Y | X | Y | | |
| 714 | - | - | 852479.23 | 70193.87 | Картометрический метод 12.5 | - |
| 715 | - | - | 852568.69 | 70094.75 | Картометрический метод 12.5 | - |
| 716 | - | - | 852642.76 | 70049.00 | Картометрический метод 12.5 | - |
| 717 | - | - | 852728.26 | 70016.76 | Картометрический метод 12.5 | - |
| 718 | - | - | 852848.99 | 70002.09 | Картометрический метод 12.5 | - |
| 719 | - | - | 852938.64 | 69989.04 | Картометрический метод 12.5 | - |
| 720 | - | - | 853030.04 | 69959.07 | Картометрический метод 12.5 | - |
| 721 | - | - | 853284.99 | 69841.92 | Картометрический метод 12.5 | - |
| 722 | - | - | 853500.06 | 69751.48 | Картометрический метод 12.5 | - |
| 723 | - | - | 853554.71 | 69723.05 | Картометрический метод 12.5 | - |
| 724 | - | - | 853612.56 | 69756.47 | Картометрический метод 12.5 | - |
| 725 | - | - | 853573.30 | 69785.57 | Картометрический метод 12.5 | - |
| 726 | - | - | 853619.41 | 69816.09 | Картометрический метод 12.5 | - |
| 727 | - | - | 853776.89 | 69716.28 | Картометрический метод 12.5 | - |
| 728 | - | - | 853870.37 | 69748.88 | Картометрический метод 12.5 | - |
| 729 | - | - | 853908.80 | 69792.12 | Картометрический метод 12.5 | - |
| 730 | - | - | 853902.09 | 69809.62 | Картометрический метод 12.5 | - |
| 731 | - | - | 853957.78 | 69838.19 | Картометрический метод 12.5 | - |
| 732 | - | - | 853967.42 | 69888.46 | Картометрический метод 12.5 | - |
| 733 | - | - | 853987.63 | 69939.41 | Картометрический метод 12.5 | - |
| 734 | - | - | 853999.24 | 69970.95 | Картометрический метод 12.5 | - |
| 735 | - | - | 854012.00 | 69976.52 | Картометрический метод 12.5 | - |
| 736 | - | - | 854028.73 | 69960.25 | Картометрический метод 12.5 | - |
| 737 | - | - | 854055.54 | 69942.42 | Картометрический метод 12.5 | - |
| 738 | - | - | 854076.05 | 69931.32 | Картометрический метод 12.5 | - |
| 739 | - | - | 854077.15 | 69906.35 | Картометрический метод 12.5 | - |
| 740 | - | - | 854083.30 | 69880.60 | Картометрический метод 12.5 | - |
| 741 | - | - | 854111.87 | 69890.88 | Картометрический метод 12.5 | - |
| 742 | - | - | 854129.60 | 69874.65 | Картометрический метод 12.5 | - |
| 743 | - | - | 854149.46 | 69855.52 | Картометрический метод 12.5 | - |
| 744 | - | - | 854183.15 | 69863.01 | Картометрический метод 12.5 | - |
| 745 | - | - | 854213.23 | 69884.36 | Картометрический метод 12.5 | - |
| 746 | - | - | 854249.97 | 69890.98 | Картометрический метод 12.5 | - |
| 747 | - | - | 854262.32 | 69860.51 | Картометрический метод 12.5 | - |
| 748 | - | - | 854269.69 | 69829.82 | Картометрический метод 12.5 | - |
| 749 | - | - | 854329.10 | 69821.44 | Картометрический метод 12.5 | - |
| 750 | - | - | 854364.43 | 69791.98 | Картометрический метод 12.5 | - |
| 751 | - | - | 854375.32 | 69749.42 | Картометрический метод 12.5 | - |
| 752 | - | - | 854384.07 | 69732.80 | Картометрический метод 12.5 | - |
| 753 | - | - | 854433.85 | 69761.02 | Картометрический метод 12.5 | - |
| 754 | - | - | 854466.97 | 69781.50 | Картометрический метод 12.5 | - |
| 755 | - | - | 854462.69 | 69810.34 | Картометрический метод 12.5 | - |
| 756 | - | - | 854488.17 | 69822.48 | Картометрический метод 12.5 | - |
| 757 | - | - | 854516.28 | 69820.72 | Картометрический метод 12.5 | - |
| 758 | - | - | 854545.95 | 69851.06 | Картометрический метод 12.5 | - |
| 759 | - | - | 854553.58 | 69927.45 | Картометрический метод 12.5 | - |
| 760 | - | - | 854561.20 | 69958.81 | Картометрический метод 12.5 | - |
| 761 | - | - | 854592.43 | 69954.19 | Картометрический метод 12.5 | - |
| 762 | - | - | 854617.40 | 69955.29 | Картометрический метод 12.5 | - |
| 763 | - | - | 854642.83 | 69968.43 | Картометрический метод 12.5 | - |
| 764 | - | - | 854679.56 | 69975.06 | Картометрический метод 12.5 | - |

КАРТА (ПЛАН)

Граница муниципального образования Тюхтетский район Красноярского края (изменение местоположения)
(наименование объекта землеустройства)

**Сведения о местоположении измененных (уточненных) границ
объекта землеустройства**

1. Система координат МСК-166, зона 3

2. Сведения о характерных точках границ объекта землеустройства

| Обозначение характерных точек границ | Существующие координаты, м | | Измененные (уточненные) координаты, м | | Метод определения координат и средняя квадратическая погрешность положения характерной точки (Мт), м | Описание закрепления точки |
|--|-------------------------------|---|--|----------|---|----------------------------------|
| | Х | У | Х | У | | |
| 765 | - | - | 854712.29 | 70004.53 | Картометрический метод 12.5 | - |
| 766 | - | - | 854742.85 | 70014.89 | Картометрический метод 12.5 | - |
| 767 | - | - | 854777.30 | 70005.41 | Картометрический метод 12.5 | - |
| 768 | - | - | 854797.78 | 69972.29 | Картометрический метод 12.5 | - |
| 769 | - | - | 854839.33 | 69938.10 | Картометрический метод 12.5 | - |
| 770 | - | - | 854880.54 | 69933.92 | Картометрический метод 12.5 | - |
| 771 | - | - | 854898.53 | 69911.70 | Картометрический метод 12.5 | - |
| 772 | - | - | 854936.81 | 69883.37 | Картометрический метод 12.5 | - |
| 773 | - | - | 854965.80 | 69861.64 | Картометрический метод 12.5 | - |
| 774 | - | - | 854965.57 | 69821.60 | Картометрический метод 12.5 | - |
| 775 | - | - | 854956.87 | 69792.19 | Картометрический метод 12.5 | - |
| 776 | - | - | 854964.70 | 69773.53 | Картометрический метод 12.5 | - |
| 777 | - | - | 855002.55 | 69800.22 | Картометрический метод 12.5 | - |
| 778 | - | - | 855036.50 | 69801.72 | Картометрический метод 12.5 | - |
| 779 | - | - | 855072.13 | 69788.29 | Картометрический метод 12.5 | - |
| 780 | - | - | 855112.85 | 69795.09 | Картометрический метод 12.5 | - |
| 781 | - | - | 855132.67 | 69776.96 | Картометрический метод 12.5 | - |
| 782 | - | - | 855157.06 | 69746.02 | Картометрический метод 12.5 | - |
| 783 | - | - | 855178.37 | 69716.93 | Картометрический метод 12.5 | - |
| 784 | - | - | 855216.98 | 69703.64 | Картометрический метод 12.5 | - |
| 785 | - | - | 855257.29 | 69697.42 | Картометрический метод 12.5 | - |
| 786 | - | - | 855278.10 | 69679.32 | Картометрический метод 12.5 | - |
| 787 | - | - | 855299.19 | 69655.23 | Картометрический метод 12.5 | - |
| 788 | - | - | 855305.39 | 69605.47 | Картометрический метод 12.5 | - |
| 789 | - | - | 855337.50 | 69580.88 | Картометрический метод 12.5 | - |
| 790 | - | - | 855340.61 | 69556.00 | Картометрический метод 12.5 | - |
| 791 | - | - | 855340.07 | 69522.94 | Картометрический метод 12.5 | - |
| 792 | - | - | 855384.75 | 69530.93 | Картометрический метод 12.5 | - |
| 793 | - | - | 855422.35 | 69540.60 | Картометрический метод 12.5 | - |
| 794 | - | - | 855442.90 | 69528.50 | Картометрический метод 12.5 | - |
| 795 | - | - | 855451.35 | 69495.85 | Картометрический метод 12.5 | - |
| 796 | - | - | 855471.08 | 69479.71 | Картометрический метод 12.5 | - |
| 797 | - | - | 855497.84 | 69462.88 | Картометрический метод 12.5 | - |
| 798 | - | - | 855496.82 | 69440.82 | Картометрический метод 12.5 | - |
| 799 | - | - | 855476.00 | 69413.88 | Картометрический метод 12.5 | - |
| 800 | - | - | 855471.33 | 69383.65 | Картометрический метод 12.5 | - |
| 801 | - | - | 855495.05 | 69367.68 | Картометрический метод 12.5 | - |
| 802 | - | - | 855536.94 | 69348.52 | Картометрический метод 12.5 | - |
| 803 | - | - | 855550.14 | 69344.10 | Картометрический метод 12.5 | - |
| 804 | - | - | 855548.29 | 69318.00 | Картометрический метод 12.5 | - |
| 805 | - | - | 855562.99 | 69302.65 | Картометрический метод 12.5 | - |
| 806 | - | - | 855603.45 | 69315.44 | Картометрический метод 12.5 | - |
| 807 | - | - | 855631.57 | 69335.71 | Картометрический метод 12.5 | - |
| 808 | - | - | 855647.71 | 69310.40 | Картометрический метод 12.5 | - |
| 809 | - | - | 855664.92 | 69238.11 | Картометрический метод 12.5 | - |
| 810 | - | - | 855677.25 | 69185.61 | Картометрический метод 12.5 | - |
| 811 | - | - | 855728.63 | 69177.88 | Картометрический метод 12.5 | - |
| 812 | - | - | 855764.72 | 69176.48 | Картометрический метод 12.5 | - |
| 813 | - | - | 855817.99 | 69148.81 | Картометрический метод 12.5 | - |
| 814 | - | - | 855839.91 | 69105.75 | Картометрический метод 12.5 | - |
| 815 | - | - | 855876.60 | 69113.38 | Картометрический метод 12.5 | - |

КАРТА (ПЛАН)

Граница муниципального образования Тюхтетский район Красноярского края (изменение местоположения)
(наименование объекта землеустройства)

**Сведения о местоположении измененных (уточненных) границ
объекта землеустройства**

1. Система координат МСК-166, зона 3

2. Сведения о характерных точках границ объекта землеустройства

| Обозначение характерных точек границ | Существующие координаты, м | | Измененные (уточненные) координаты, м | | Метод определения координат и средняя квадратическая погрешность положения характерной точки (Мт), м | Описание закрепления точки |
|--|-------------------------------|---|--|----------|---|----------------------------------|
| | X | Y | X | Y | | |
| 816 | - | - | 855903.65 | 69112.57 | Картометрический метод 12.5 | - |
| 817 | - | - | 855980.45 | 69095.96 | Картометрический метод 12.5 | - |
| 818 | - | - | 856037.43 | 69097.49 | Картометрический метод 12.5 | - |
| 819 | - | - | 856092.60 | 69071.90 | Картометрический метод 12.5 | - |
| 820 | - | - | 856133.61 | 69049.71 | Картометрический метод 12.5 | - |
| 821 | - | - | 856171.27 | 69035.36 | Картометрический метод 12.5 | - |
| 822 | - | - | 856200.75 | 69047.68 | Картометрический метод 12.5 | - |
| 823 | - | - | 856200.81 | 69091.71 | Картометрический метод 12.5 | - |
| 824 | - | - | 856220.27 | 69126.60 | Картометрический метод 12.5 | - |
| 825 | - | - | 856252.70 | 69140.05 | Картометрический метод 12.5 | - |
| 826 | - | - | 856286.05 | 69155.53 | Картометрический метод 12.5 | - |
| 827 | - | - | 856307.60 | 69188.51 | Картометрический метод 12.5 | - |
| 828 | - | - | 856336.99 | 69202.82 | Картометрический метод 12.5 | - |
| 829 | - | - | 856370.26 | 69197.29 | Картометрический метод 12.5 | - |
| 830 | - | - | 856391.97 | 69204.25 | Картометрический метод 12.5 | - |
| 831 | - | - | 856399.94 | 69227.63 | Картометрический метод 12.5 | - |
| 832 | - | - | 856385.19 | 69267.00 | Картометрический метод 12.5 | - |
| 833 | - | - | 856390.90 | 69296.27 | Картометрический метод 12.5 | - |
| 834 | - | - | 856406.30 | 69309.97 | Картометрический метод 12.5 | - |
| 835 | - | - | 856424.43 | 69284.75 | Картометрический метод 12.5 | - |
| 836 | - | - | 856435.17 | 69268.22 | Картометрический метод 12.5 | - |
| 837 | - | - | 856455.53 | 69283.12 | Картометрический метод 12.5 | - |
| 838 | - | - | 856467.58 | 69304.68 | Картометрический метод 12.5 | - |
| 839 | - | - | 856487.16 | 69314.55 | Картометрический метод 12.5 | - |
| 840 | - | - | 856550.91 | 69321.37 | Картометрический метод 12.5 | - |
| 841 | - | - | 856588.15 | 69384.07 | Картометрический метод 12.5 | - |
| 842 | - | - | 856621.45 | 69400.56 | Картометрический метод 12.5 | - |
| 843 | - | - | 856650.49 | 69422.86 | Картометрический метод 12.5 | - |
| 844 | - | - | 856672.79 | 69438.86 | Картометрический метод 12.5 | - |
| 845 | - | - | 856722.42 | 69448.06 | Картометрический метод 12.5 | - |
| 846 | - | - | 856743.53 | 69445.99 | Картометрический метод 12.5 | - |
| 847 | - | - | 856757.42 | 69403.58 | Картометрический метод 12.5 | - |
| 848 | - | - | 856791.18 | 69387.06 | Картометрический метод 12.5 | - |
| 849 | - | - | 856822.14 | 69388.43 | Картометрический метод 12.5 | - |
| 850 | - | - | 856843.14 | 69366.34 | Картометрический метод 12.5 | - |
| 851 | - | - | 856875.42 | 69337.75 | Картометрический метод 12.5 | - |
| 852 | - | - | 856911.49 | 69314.33 | Картометрический метод 12.5 | - |
| 853 | - | - | 856953.54 | 69291.18 | Картометрический метод 12.5 | - |
| 854 | - | - | 856959.69 | 69265.43 | Картометрический метод 12.5 | - |
| 855 | - | - | 856994.98 | 69236.96 | Картометрический метод 12.5 | - |
| 856 | - | - | 857042.96 | 69238.09 | Картометрический метод 12.5 | - |
| 857 | - | - | 857080.70 | 69244.77 | Картометрический метод 12.5 | - |
| 858 | - | - | 857113.07 | 69214.18 | Картометрический метод 12.5 | - |
| 859 | - | - | 857133.07 | 69192.04 | Картометрический метод 12.5 | - |
| 860 | - | - | 857158.65 | 69179.17 | Картометрический метод 12.5 | - |
| 861 | - | - | 857180.49 | 69138.10 | Картометрический метод 12.5 | - |
| 862 | - | - | 857198.06 | 69102.85 | Картометрический метод 12.5 | - |
| 863 | - | - | 857240.15 | 69101.72 | Картометрический метод 12.5 | - |
| 864 | - | - | 857269.53 | 69116.03 | Картометрический метод 12.5 | - |
| 865 | - | - | 857290.24 | 69122.95 | Картометрический метод 12.5 | - |
| 866 | - | - | 857307.97 | 69106.72 | Картометрический метод 12.5 | - |

КАРТА (ПЛАН)

Граница муниципального образования Тюхтетский район Красноярского края (изменение местоположения)

(наименование объекта землеустройства)

**Сведения о местоположении измененных (уточненных) границ
объекта землеустройства****1. Система координат МСК-166, зона 3****2. Сведения о характерных точках границ объекта землеустройства**

| Обозначение характерных точек границ | Существующие координаты, м | | Измененные (уточненные) координаты, м | | Метод определения координат и средняя квадратическая погрешность положения характерной точки (Мт), м | Описание закрепления точки |
|--|-------------------------------|---|--|----------|---|----------------------------------|
| | Х | У | Х | У | | |
| 867 | - | - | 857298.65 | 69091.29 | Картометрический метод 12.5 | - |
| 868 | - | - | 857289.19 | 69078.87 | Картометрический метод 12.5 | - |
| 869 | - | - | 857301.75 | 69066.41 | Картометрический метод 12.5 | - |
| 870 | - | - | 857337.69 | 69045.99 | Картометрический метод 12.5 | - |
| 871 | - | - | 857379.90 | 69041.86 | Картометрический метод 12.5 | - |
| 872 | - | - | 857420.56 | 69027.65 | Картометрический метод 12.5 | - |
| 873 | - | - | 857478.67 | 69026.21 | Картометрический метод 12.5 | - |
| 874 | - | - | 857503.21 | 69014.29 | Картометрический метод 12.5 | - |
| 875 | - | - | 857516.26 | 68990.85 | Картометрический метод 12.5 | - |
| 876 | - | - | 857526.44 | 68964.29 | Картометрический метод 12.5 | - |
| 877 | - | - | 857556.08 | 68950.58 | Картометрический метод 12.5 | - |
| 878 | - | - | 857587.04 | 68951.96 | Картометрический метод 12.5 | - |
| 879 | - | - | 857602.96 | 68976.68 | Картометрический метод 12.5 | - |
| 880 | - | - | 857632.78 | 68981.00 | Картометрический метод 12.5 | - |
| 881 | - | - | 857694.02 | 68976.71 | Картометрический метод 12.5 | - |
| 882 | - | - | 857713.46 | 68989.58 | Картометрический метод 12.5 | - |
| 883 | - | - | 857753.37 | 68992.35 | Картометрический метод 12.5 | - |
| 884 | - | - | 857771.06 | 68977.12 | Картометрический метод 12.5 | - |
| 885 | - | - | 857821.05 | 68978.34 | Картометрический метод 12.5 | - |
| 886 | - | - | 857827.81 | 68983.64 | Картометрический метод 12.5 | - |
| 887 | - | - | 857839.42 | 68970.14 | Картометрический метод 12.5 | - |
| 888 | - | - | 857845.80 | 68916.38 | Картометрический метод 12.5 | - |
| 889 | - | - | 857855.42 | 68902.79 | Картометрический метод 12.5 | - |
| 890 | - | - | 857868.71 | 68896.38 | Картометрический метод 12.5 | - |
| 891 | - | - | 857900.62 | 68898.79 | Картометрический метод 12.5 | - |
| 892 | - | - | 857907.60 | 68922.12 | Картометрический метод 12.5 | - |
| 893 | - | - | 857916.75 | 68941.54 | Картометрический метод 12.5 | - |
| 894 | - | - | 857941.28 | 68952.64 | Картометрический метод 12.5 | - |
| 895 | - | - | 857965.36 | 68928.68 | Картометрический метод 12.5 | - |
| 896 | - | - | 857991.68 | 68921.84 | Картометрический метод 12.5 | - |
| 897 | - | - | 858024.08 | 68913.27 | Картометрический метод 12.5 | - |
| 898 | - | - | 858027.76 | 68875.41 | Картометрический метод 12.5 | - |
| 899 | - | - | 858037.68 | 68854.83 | Картометрический метод 12.5 | - |
| 900 | - | - | 858067.48 | 68837.13 | Картометрический метод 12.5 | - |
| 901 | - | - | 858091.41 | 68839.20 | Картометрический метод 12.5 | - |
| 902 | - | - | 858123.57 | 68813.60 | Картометрический метод 12.5 | - |
| 903 | - | - | 858162.02 | 68781.28 | Картометрический метод 12.5 | - |
| 904 | - | - | 858195.71 | 68743.74 | Картометрический метод 12.5 | - |
| 905 | - | - | 858229.20 | 68733.22 | Картометрический метод 12.5 | - |
| 906 | - | - | 858244.92 | 68739.92 | Картометрический метод 12.5 | - |
| 907 | - | - | 858271.62 | 68747.10 | Картометрический метод 12.5 | - |
| 908 | - | - | 858280.08 | 68714.45 | Картометрический метод 12.5 | - |
| 909 | - | - | 858303.95 | 68717.51 | Картометрический метод 12.5 | - |
| 910 | - | - | 858318.25 | 68711.14 | Картометрический метод 12.5 | - |
| 911 | - | - | 858319.27 | 68688.17 | Картометрический метод 12.5 | - |
| 912 | - | - | 858328.23 | 68666.54 | Картометрический метод 12.5 | - |
| 913 | - | - | 858348.90 | 68674.46 | Картометрический метод 12.5 | - |
| 914 | - | - | 858370.56 | 68682.43 | Картометрический метод 12.5 | - |
| 915 | - | - | 858394.53 | 68683.49 | Картометрический метод 12.5 | - |
| 916 | - | - | 858413.11 | 68693.32 | Картометрический метод 12.5 | - |
| 917 | - | - | 858433.78 | 68746.28 | Картометрический метод 12.5 | - |

КАРТА (ПЛАН)

Граница муниципального образования Тюхтетский район Красноярского края (изменение местоположения)
(наименование объекта землеустройства)

**Сведения о местоположении измененных (уточненных) границ
объекта землеустройства**

1. Система координат МСК-166, зона 3

2. Сведения о характерных точках границ объекта землеустройства

| Обозначение характерных точек границ | Существующие координаты, м | | Измененные (уточненные) координаты, м | | Метод определения координат и средняя квадратическая погрешность положения характерной точки (Мт), м | Описание закрепления точки |
|--|-------------------------------|---|--|----------|---|----------------------------------|
| | Х | У | Х | У | | |
| 918 | - | - | 858443.69 | 68793.75 | Картометрический метод 12.5 | - |
| 919 | - | - | 858449.60 | 68841.05 | Картометрический метод 12.5 | - |
| 920 | - | - | 858456.57 | 68864.38 | Картометрический метод 12.5 | - |
| 921 | - | - | 858485.27 | 68871.65 | Картометрический метод 12.5 | - |
| 922 | - | - | 858504.18 | 68851.48 | Картометрический метод 12.5 | - |
| 923 | - | - | 858510.98 | 68810.75 | Картометрический метод 12.5 | - |
| 924 | - | - | 858528.94 | 68789.52 | Картометрический метод 12.5 | - |
| 925 | - | - | 858574.48 | 68800.55 | Картометрический метод 12.5 | - |
| 926 | - | - | 858625.38 | 68803.81 | Картометрический метод 12.5 | - |
| 927 | - | - | 858668.59 | 68799.72 | Картометрический метод 12.5 | - |
| 928 | - | - | 858701.87 | 68794.18 | Картометрический метод 12.5 | - |
| 929 | - | - | 858728.95 | 68815.40 | Картометрический метод 12.5 | - |
| 930 | - | - | 858751.48 | 68871.43 | Картометрический метод 12.5 | - |
| 931 | - | - | 858767.13 | 68902.15 | Картометрический метод 12.5 | - |
| 932 | - | - | 858800.19 | 68946.65 | Картометрический метод 12.5 | - |
| 933 | - | - | 858823.70 | 68980.72 | Картометрический метод 12.5 | - |
| 934 | - | - | 858813.34 | 69011.28 | Картометрический метод 12.5 | - |
| 935 | - | - | 858785.93 | 69020.08 | Картометрический метод 12.5 | - |
| 936 | - | - | 858771.06 | 69039.43 | Картометрический метод 12.5 | - |
| 937 | - | - | 858775.59 | 69072.65 | Картометрический метод 12.5 | - |
| 938 | - | - | 858807.36 | 69101.09 | Картометрический метод 12.5 | - |
| 939 | - | - | 858847.45 | 69099.85 | Картометрический метод 12.5 | - |
| 940 | - | - | 858873.12 | 69084.98 | Картометрический метод 12.5 | - |
| 941 | - | - | 858902.02 | 69065.24 | Картометрический метод 12.5 | - |
| 942 | - | - | 858930.20 | 69061.49 | Картометрический метод 12.5 | - |
| 943 | - | - | 859012.06 | 69066.12 | Картометрический метод 12.5 | - |
| 944 | - | - | 859025.40 | 69058.71 | Картометрический метод 12.5 | - |
| 945 | - | - | 859063.31 | 69061.39 | Картометрический метод 12.5 | - |
| 946 | - | - | 859090.57 | 69078.60 | Картометрический метод 12.5 | - |
| 947 | - | - | 859115.36 | 69083.71 | Картометрический метод 12.5 | - |
| 948 | - | - | 859138.96 | 69070.74 | Картометрический метод 12.5 | - |
| 949 | - | - | 859160.48 | 69081.70 | Картометрический метод 12.5 | - |
| 950 | - | - | 859164.91 | 69094.90 | Картометрический метод 12.5 | - |
| 951 | - | - | 859149.90 | 69117.26 | Картометрический метод 12.5 | - |
| 952 | - | - | 859141.16 | 69133.89 | Картометрический метод 12.5 | - |
| 953 | - | - | 859145.09 | 69158.07 | Картометрический метод 12.5 | - |
| 954 | - | - | 859188.11 | 69181.00 | Картометрический метод 12.5 | - |
| 955 | - | - | 859213.90 | 69186.15 | Картометрический метод 12.5 | - |
| 956 | - | - | 859234.63 | 69170.05 | Картометрический метод 12.5 | - |
| 957 | - | - | 859264.24 | 69134.34 | Картометрический метод 12.5 | - |
| 958 | - | - | 859283.38 | 69131.18 | Картометрический метод 12.5 | - |
| 959 | - | - | 859302.39 | 69109.01 | Картометрический метод 12.5 | - |
| 960 | - | - | 859320.29 | 69088.78 | Картометрический метод 12.5 | - |
| 961 | - | - | 859344.08 | 69093.84 | Картометрический метод 12.5 | - |
| 962 | - | - | 859394.96 | 69075.08 | Картометрический метод 12.5 | - |
| 963 | - | - | 859415.24 | 69068.97 | Картометрический метод 12.5 | - |
| 964 | - | - | 859447.76 | 69080.41 | Картометрический метод 12.5 | - |
| 965 | - | - | 859463.63 | 69106.14 | Картометрический метод 12.5 | - |
| 966 | - | - | 859477.11 | 69140.76 | Картометрический метод 12.5 | - |
| 967 | - | - | 859517.40 | 69157.56 | Картометрический метод 12.5 | - |
| 968 | - | - | 859545.71 | 69150.81 | Картометрический метод 12.5 | - |

КАРТА (ПЛАН)

Граница муниципального образования Тюхтетский район Красноярского края (изменение местоположения)
(наименование объекта землеустройства)

**Сведения о местоположении измененных (уточненных) границ
объекта землеустройства**

1. Система координат МСК-166, зона 3

2. Сведения о характерных точках границ объекта землеустройства

| Обозначение характерных точек границ | Существующие координаты, м | | Измененные (уточненные) координаты, м | | Метод определения координат и средняя квадратическая погрешность положения характерной точки (Мт), м | Описание закрепления точки |
|--|-------------------------------|---|--|----------|---|----------------------------------|
| | Х | У | Х | У | | |
| 969 | - | - | 859558.63 | 69130.36 | Картометрический метод 12.5 | - |
| 970 | - | - | 859557.41 | 69090.28 | Картометрический метод 12.5 | - |
| 971 | - | - | 859542.02 | 69053.57 | Картометрический метод 12.5 | - |
| 972 | - | - | 859540.00 | 69031.47 | Картометрический метод 12.5 | - |
| 973 | - | - | 859553.36 | 69001.03 | Картометрический метод 12.5 | - |
| 974 | - | - | 859580.72 | 68993.23 | Картометрический метод 12.5 | - |
| 975 | - | - | 859609.33 | 69002.51 | Картометрический метод 12.5 | - |
| 976 | - | - | 859620.90 | 69035.04 | Картометрический метод 12.5 | - |
| 977 | - | - | 859631.65 | 69063.55 | Картометрический метод 12.5 | - |
| 978 | - | - | 859618.82 | 69081.99 | Картометрический метод 12.5 | - |
| 979 | - | - | 859603.00 | 69100.30 | Картометрический метод 12.5 | - |
| 980 | - | - | 859596.76 | 69128.05 | Картометрический метод 12.5 | - |
| 981 | - | - | 859615.99 | 69145.91 | Картометрический метод 12.5 | - |
| 982 | - | - | 859640.43 | 69159.01 | Картометрический метод 12.5 | - |
| 983 | - | - | 859668.17 | 69165.24 | Картометрический метод 12.5 | - |
| 984 | - | - | 859694.27 | 69163.39 | Картометрический метод 12.5 | - |
| 985 | - | - | 859719.40 | 69138.49 | Картометрический метод 12.5 | - |
| 986 | - | - | 859732.22 | 69120.04 | Картометрический метод 12.5 | - |
| 987 | - | - | 859737.59 | 69089.26 | Картометрический метод 12.5 | - |
| 988 | - | - | 859725.89 | 69059.71 | Картометрический метод 12.5 | - |
| 989 | - | - | 859709.52 | 69044.98 | Картометрический метод 12.5 | - |
| 990 | - | - | 859696.38 | 69025.38 | Картометрический метод 12.5 | - |
| 991 | - | - | 859703.82 | 69015.70 | Картометрический метод 12.5 | - |
| 992 | - | - | 859725.53 | 69022.67 | Картометрический метод 12.5 | - |
| 993 | - | - | 859751.12 | 69054.83 | Картометрический метод 12.5 | - |
| 994 | - | - | 859776.97 | 69104.01 | Картометрический метод 12.5 | - |
| 995 | - | - | 859816.75 | 69154.81 | Картометрический метод 12.5 | - |
| 996 | - | - | 859841.26 | 69188.92 | Картометрический метод 12.5 | - |
| 997 | - | - | 859868.00 | 69195.10 | Картометрический метод 12.5 | - |
| 998 | - | - | 859889.38 | 69187.04 | Картометрический метод 12.5 | - |
| 999 | - | - | 859902.51 | 69161.61 | Картометрический метод 12.5 | - |
| 1000 | - | - | 859906.48 | 69139.77 | Картометрический метод 12.5 | - |
| 1001 | - | - | 859912.97 | 69106.03 | Картометрический метод 12.5 | - |
| 1002 | - | - | 859921.56 | 69070.39 | Картометрический метод 12.5 | - |
| 1003 | - | - | 859932.01 | 69037.82 | Картометрический метод 12.5 | - |
| 1004 | - | - | 859957.38 | 69029.94 | Картометрический метод 12.5 | - |
| 1005 | - | - | 859976.06 | 69014.75 | Картометрический метод 12.5 | - |
| 1006 | - | - | 859980.52 | 68981.93 | Картометрический метод 12.5 | - |
| 1007 | - | - | 859968.60 | 68957.38 | Картометрический метод 12.5 | - |
| 1008 | - | - | 859952.51 | 68936.66 | Картометрический метод 12.5 | - |
| 1009 | - | - | 859929.80 | 68929.64 | Картометрический метод 12.5 | - |
| 1010 | - | - | 859908.36 | 68916.68 | Картометрический метод 12.5 | - |
| 1011 | - | - | 859911.20 | 68897.79 | Картометрический метод 12.5 | - |
| 1012 | - | - | 859936.43 | 68892.91 | Картометрический метод 12.5 | - |
| 1013 | - | - | 859965.60 | 68912.22 | Картометрический метод 12.5 | - |
| 1014 | - | - | 859990.04 | 68925.31 | Картометрический метод 12.5 | - |
| 1015 | - | - | 860017.00 | 68926.50 | Картометрический метод 12.5 | - |
| 1016 | - | - | 860040.67 | 68934.55 | Картометрический метод 12.5 | - |
| 1017 | - | - | 860041.91 | 68951.62 | Картометрический метод 12.5 | - |
| 1018 | - | - | 860034.21 | 68967.30 | Картометрический метод 12.5 | - |
| 1019 | - | - | 860026.60 | 68980.96 | Картометрический метод 12.5 | - |

КАРТА (ПЛАН)

Граница муниципального образования Тюхтетский район Красноярского края (изменение местоположения)

(наименование объекта землеустройства)

**Сведения о местоположении измененных (уточненных) границ
объекта землеустройства****1. Система координат МСК-166, зона 3****2. Сведения о характерных точках границ объекта землеустройства**

| Обозначение характерных точек границ | Существующие координаты, м | | Измененные (уточненные) координаты, м | | Метод определения координат и средняя квадратическая погрешность положения характерной точки (Мт), м | Описание закрепления точки |
|--|-------------------------------|---|--|----------|---|----------------------------------|
| | Х | У | Х | У | | |
| 1020 | - | - | 860037.61 | 69003.47 | Картометрический метод 12.5 | - |
| 1021 | - | - | 860049.20 | 69012.99 | Картометрический метод 12.5 | - |
| 1022 | - | - | 860068.17 | 69013.83 | Картометрический метод 12.5 | - |
| 1023 | - | - | 860083.76 | 69023.53 | Картометрический метод 12.5 | - |
| 1024 | - | - | 860075.88 | 69043.19 | Картометрический метод 12.5 | - |
| 1025 | - | - | 860052.09 | 69038.14 | Картометрический метод 12.5 | - |
| 1026 | - | - | 860030.33 | 69032.17 | Картометрический метод 12.5 | - |
| 1027 | - | - | 860022.97 | 69017.84 | Картометрический метод 12.5 | - |
| 1028 | - | - | 860004.03 | 69016.00 | Картометрический метод 12.5 | - |
| 1029 | - | - | 859986.48 | 69028.23 | Картометрический метод 12.5 | - |
| 1030 | - | - | 859986.19 | 69057.23 | Картометрический метод 12.5 | - |
| 1031 | - | - | 860008.19 | 69080.22 | Картометрический метод 12.5 | - |
| 1032 | - | - | 860027.37 | 69099.09 | Картометрический метод 12.5 | - |
| 1033 | - | - | 860048.95 | 69109.06 | Картометрический метод 12.5 | - |
| 1034 | - | - | 860079.82 | 69112.42 | Картометрический метод 12.5 | - |
| 1035 | - | - | 860105.88 | 69111.58 | Картометрический метод 12.5 | - |
| 1036 | - | - | 860131.00 | 69131.70 | Картометрический метод 12.5 | - |
| 1037 | - | - | 860210.64 | 69141.23 | Картометрический метод 12.5 | - |
| 1038 | - | - | 860263.84 | 69137.59 | Картометрический метод 12.5 | - |
| 1039 | - | - | 860296.54 | 69145.04 | Картометрический метод 12.5 | - |
| 1040 | - | - | 860326.51 | 69146.37 | Картометрический метод 12.5 | - |
| 1041 | - | - | 860352.10 | 69133.49 | Картометрический метод 12.5 | - |
| 1042 | - | - | 860363.79 | 69118.00 | Картометрический метод 12.5 | - |
| 1043 | - | - | 860359.59 | 69099.80 | Картометрический метод 12.5 | - |
| 1044 | - | - | 860350.49 | 69079.38 | Картометрический метод 12.5 | - |
| 1045 | - | - | 860334.86 | 69070.68 | Картометрический метод 12.5 | - |
| 1046 | - | - | 860320.41 | 69058.03 | Картометрический метод 12.5 | - |
| 1047 | - | - | 860310.62 | 69030.58 | Картометрический метод 12.5 | - |
| 1048 | - | - | 860293.31 | 69014.80 | Картометрический метод 12.5 | - |
| 1049 | - | - | 860273.86 | 69001.93 | Картометрический метод 12.5 | - |
| 1050 | - | - | 860252.98 | 68999.00 | Картометрический метод 12.5 | - |
| 1051 | - | - | 860233.91 | 69000.16 | Картометрический метод 12.5 | - |
| 1052 | - | - | 860218.13 | 69017.48 | Картометрический метод 12.5 | - |
| 1053 | - | - | 860198.62 | 69028.62 | Картометрический метод 12.5 | - |
| 1054 | - | - | 860176.96 | 69020.65 | Картометрический метод 12.5 | - |
| 1055 | - | - | 860170.76 | 69002.37 | Картометрический метод 12.5 | - |
| 1056 | - | - | 860182.77 | 68979.88 | Картометрический метод 12.5 | - |
| 1057 | - | - | 860204.83 | 68978.86 | Картометрический метод 12.5 | - |
| 1058 | - | - | 860247.05 | 68974.72 | Картометрический метод 12.5 | - |
| 1059 | - | - | 860264.24 | 68970.48 | Картометрический метод 12.5 | - |
| 1060 | - | - | 860281.80 | 68958.25 | Картометрический метод 12.5 | - |
| 1061 | - | - | 860299.06 | 68929.99 | Картометрический метод 12.5 | - |
| 1062 | - | - | 860306.70 | 68938.34 | Картометрический метод 12.5 | - |
| 1063 | - | - | 860309.90 | 68956.49 | Картометрический метод 12.5 | - |
| 1064 | - | - | 860320.96 | 68977.99 | Картометрический метод 12.5 | - |
| 1065 | - | - | 860346.22 | 68995.12 | Картометрический метод 12.5 | - |
| 1066 | - | - | 860351.02 | 69022.36 | Картометрический метод 12.5 | - |
| 1067 | - | - | 860358.77 | 69050.73 | Картометрический метод 12.5 | - |
| 1068 | - | - | 860379.07 | 69066.63 | Картометрический метод 12.5 | - |
| 1069 | - | - | 860406.60 | 69077.87 | Картометрический метод 12.5 | - |
| 1070 | - | - | 860431.17 | 69087.96 | Картометрический метод 12.5 | - |

КАРТА (ПЛАН)

Граница муниципального образования Тюхтетский район Красноярского края (изменение местоположения)

(наименование объекта землеустройства)

**Сведения о местоположении измененных (уточненных) границ
объекта землеустройства****1. Система координат МСК-166, зона 3****2. Сведения о характерных точках границ объекта землеустройства**

| Обозначение характерных точек границ | Существующие координаты, м | | Измененные (уточненные) координаты, м | | Метод определения координат и средняя квадратическая погрешность положения характерной точки (Мт), м | Описание закрепления точки |
|--|-------------------------------|---|--|----------|---|----------------------------------|
| | Х | У | Х | У | | |
| 1071 | - | - | 860450.21 | 69109.82 | Картометрический метод 12.5 | - |
| 1072 | - | - | 860462.14 | 69134.36 | Картометрический метод 12.5 | - |
| 1073 | - | - | 860489.05 | 69159.58 | Картометрический метод 12.5 | - |
| 1074 | - | - | 860513.44 | 69173.67 | Картометрический метод 12.5 | - |
| 1075 | - | - | 860544.58 | 69171.04 | Картометрический метод 12.5 | - |
| 1076 | - | - | 860563.48 | 69150.87 | Картометрический метод 12.5 | - |
| 1077 | - | - | 860572.58 | 69126.25 | Картометрический метод 12.5 | - |
| 1078 | - | - | 860571.67 | 69079.17 | Картометрический метод 12.5 | - |
| 1079 | - | - | 860574.99 | 69049.30 | Картометрический метод 12.5 | - |
| 1080 | - | - | 860593.99 | 69027.12 | Картометрический метод 12.5 | - |
| 1081 | - | - | 860614.34 | 69042.04 | Картометрический метод 12.5 | - |
| 1082 | - | - | 860633.43 | 69062.90 | Картометрический метод 12.5 | - |
| 1083 | - | - | 860644.62 | 69081.40 | Картометрический метод 12.5 | - |
| 1084 | - | - | 860638.57 | 69105.15 | Картометрический метод 12.5 | - |
| 1085 | - | - | 860633.51 | 69128.95 | Картометрический метод 12.5 | - |
| 1086 | - | - | 860640.70 | 69147.28 | Картометрический метод 12.5 | - |
| 1087 | - | - | 860652.20 | 69158.80 | Картометрический метод 12.5 | - |
| 1088 | - | - | 860678.99 | 69163.99 | Картометрический метод 12.5 | - |
| 1089 | - | - | 860699.41 | 69154.88 | Картометрический метод 12.5 | - |
| 1090 | - | - | 860713.19 | 69137.48 | Картометрический метод 12.5 | - |
| 1091 | - | - | 860729.32 | 69112.17 | Картометрический метод 12.5 | - |
| 1092 | - | - | 860737.11 | 69094.51 | Картометрический метод 12.5 | - |
| 1093 | - | - | 860742.97 | 69052.73 | Картометрический метод 12.5 | - |
| 1094 | - | - | 860748.97 | 69029.99 | Картометрический метод 12.5 | - |
| 1095 | - | - | 860757.55 | 69017.35 | Картометрический метод 12.5 | - |
| 1096 | - | - | 860779.22 | 69002.31 | Картометрический метод 12.5 | - |
| 1097 | - | - | 860811.83 | 69011.76 | Картометрический метод 12.5 | - |
| 1098 | - | - | 860830.70 | 69037.61 | Картометрический метод 12.5 | - |
| 1099 | - | - | 860834.50 | 69064.80 | Картометрический метод 12.5 | - |
| 1100 | - | - | 860831.77 | 69216.79 | Картометрический метод 12.5 | - |
| 1101 | - | - | 860849.46 | 69246.60 | Картометрический метод 12.5 | - |
| 1102 | - | - | 860865.43 | 69270.33 | Картометрический метод 12.5 | - |
| 1103 | - | - | 860896.93 | 69304.75 | Картометрический метод 12.5 | - |
| 1104 | - | - | 860926.09 | 69324.05 | Картометрический метод 12.5 | - |
| 1105 | - | - | 860945.71 | 69332.93 | Картометрический метод 12.5 | - |
| 1106 | - | - | 860958.88 | 69329.51 | Картометрический метод 12.5 | - |
| 1107 | - | - | 860978.38 | 69318.36 | Картометрический метод 12.5 | - |
| 1108 | - | - | 861009.58 | 69291.72 | Картометрический метод 12.5 | - |
| 1109 | - | - | 861036.28 | 69253.87 | Картометрический метод 12.5 | - |
| 1110 | - | - | 861050.08 | 69213.46 | Картометрический метод 12.5 | - |
| 1111 | - | - | 861059.09 | 69190.83 | Картометрический метод 12.5 | - |
| 1112 | - | - | 861079.15 | 69144.69 | Картометрический метод 12.5 | - |
| 1113 | - | - | 861097.50 | 69114.48 | Картометрический метод 12.5 | - |
| 1114 | - | - | 861133.21 | 69099.05 | Картометрический метод 12.5 | - |
| 1115 | - | - | 861165.13 | 69101.46 | Картометрический метод 12.5 | - |
| 1116 | - | - | 861191.08 | 69125.63 | Картометрический метод 12.5 | - |
| 1117 | - | - | 861215.41 | 69163.74 | Картометрический метод 12.5 | - |
| 1118 | - | - | 861234.15 | 69192.59 | Картометрический метод 12.5 | - |
| 1119 | - | - | 861253.50 | 69207.46 | Картометрический метод 12.5 | - |
| 1120 | - | - | 861279.87 | 69199.62 | Картометрический метод 12.5 | - |
| 1121 | - | - | 861305.77 | 69179.75 | Картометрический метод 12.5 | - |

КАРТА (ПЛАН)

Граница муниципального образования Тюхтетский район Красноярского края (изменение местоположения)
(наименование объекта землеустройства)

**Сведения о местоположении измененных (уточненных) границ
объекта землеустройства**

1. Система координат МСК-166, зона 3

2. Сведения о характерных точках границ объекта землеустройства

| Обозначение характерных точек границ | Существующие координаты, м | | Измененные (уточненные) координаты, м | | Метод определения координат и средняя квадратическая погрешность положения характерной точки (Mt), м | Описание закрепления точки |
|--|-------------------------------|---|--|----------|---|----------------------------------|
| | X | Y | X | Y | | |
| 1122 | - | - | 861320.59 | 69161.40 | Картометрический метод 12.5 | - |
| 1123 | - | - | 861335.22 | 69125.02 | Картометрический метод 12.5 | - |
| 1124 | - | - | 861344.40 | 69098.40 | Картометрический метод 12.5 | - |
| 1125 | - | - | 861357.54 | 69072.96 | Картометрический метод 12.5 | - |
| 1126 | - | - | 861412.73 | 69069.41 | Картометрический метод 12.5 | - |
| 1127 | - | - | 861440.81 | 69090.66 | Картометрический метод 12.5 | - |
| 1128 | - | - | 861459.64 | 69117.52 | Картометрический метод 12.5 | - |
| 1129 | - | - | 861468.64 | 69162.95 | Картометрический метод 12.5 | - |
| 1130 | - | - | 861475.17 | 69196.27 | Картометрический метод 12.5 | - |
| 1131 | - | - | 861494.54 | 69233.15 | Картометрический метод 12.5 | - |
| 1132 | - | - | 861522.01 | 69268.40 | Картометрический метод 12.5 | - |
| 1133 | - | - | 861557.08 | 69289.96 | Картометрический метод 12.5 | - |
| 1134 | - | - | 861613.70 | 69299.47 | Картометрический метод 12.5 | - |
| 1135 | - | - | 861667.95 | 69294.87 | Картометрический метод 12.5 | - |
| 1136 | - | - | 861706.54 | 69304.59 | Картометрический метод 12.5 | - |
| 1137 | - | - | 861737.81 | 69298.97 | Картометрический метод 12.5 | - |
| 1138 | - | - | 861755.77 | 69277.75 | Картометрический метод 12.5 | - |
| 1139 | - | - | 861763.64 | 69258.09 | Картометрический метод 12.5 | - |
| 1140 | - | - | 861755.25 | 69221.69 | Картометрический метод 12.5 | - |
| 1141 | - | - | 861744.83 | 69163.18 | Картометрический метод 12.5 | - |
| 1142 | - | - | 861730.20 | 69109.49 | Картометрический метод 12.5 | - |
| 1143 | - | - | 861721.38 | 69060.06 | Картометрический метод 12.5 | - |
| 1144 | - | - | 861713.72 | 69029.70 | Картометрический метод 12.5 | - |
| 1145 | - | - | 861715.74 | 69006.77 | Картометрический метод 12.5 | - |
| 1146 | - | - | 861727.35 | 68993.27 | Картометрический метод 12.5 | - |
| 1147 | - | - | 861756.09 | 68999.56 | Картометрический метод 12.5 | - |
| 1148 | - | - | 861779.22 | 69019.60 | Картометрический метод 12.5 | - |
| 1149 | - | - | 861802.09 | 69045.62 | Картометрический метод 12.5 | - |
| 1150 | - | - | 861822.13 | 69067.53 | Картометрический метод 12.5 | - |
| 1151 | - | - | 861882.70 | 69078.22 | Картометрический метод 12.5 | - |
| 1152 | - | - | 861926.22 | 69067.14 | Картометрический метод 12.5 | - |
| 1153 | - | - | 861985.16 | 69069.75 | Картометрический метод 12.5 | - |
| 1154 | - | - | 862002.73 | 69079.54 | Картометрический метод 12.5 | - |
| 1155 | - | - | 862029.66 | 69081.73 | Картометрический метод 12.5 | - |
| 1156 | - | - | 862050.85 | 69077.66 | Картометрический метод 12.5 | - |
| 1157 | - | - | 862072.71 | 69058.62 | Картометрический метод 12.5 | - |
| 1158 | - | - | 862090.73 | 69058.42 | Картометрический метод 12.5 | - |
| 1159 | - | - | 862109.96 | 69076.28 | Картометрический метод 12.5 | - |
| 1160 | - | - | 862119.35 | 69112.72 | Картометрический метод 12.5 | - |
| 1161 | - | - | 862130.28 | 69137.23 | Картометрический метод 12.5 | - |
| 1162 | - | - | 862149.50 | 69155.09 | Картометрический метод 12.5 | - |
| 1163 | - | - | 862167.08 | 69164.87 | Картометрический метод 12.5 | - |
| 1164 | - | - | 862186.28 | 69160.73 | Картометрический метод 12.5 | - |
| 1165 | - | - | 862204.74 | 69150.54 | Картометрический метод 12.5 | - |
| 1166 | - | - | 862221.47 | 69134.26 | Картометрический метод 12.5 | - |
| 1167 | - | - | 862234.52 | 69110.82 | Картометрический метод 12.5 | - |
| 1168 | - | - | 862243.48 | 69089.21 | Картометрический метод 12.5 | - |
| 1169 | - | - | 862274.29 | 69071.56 | Картометрический метод 12.5 | - |
| 1170 | - | - | 862301.42 | 69091.77 | Картометрический метод 12.5 | - |
| 1171 | - | - | 862319.91 | 69103.60 | Картометрический метод 12.5 | - |
| 1172 | - | - | 862341.70 | 69108.57 | Картометрический метод 12.5 | - |

КАРТА (ПЛАН)

Граница муниципального образования Тюхтетский район Красноярского края (изменение местоположения)
(наименование объекта землеустройства)

**Сведения о местоположении измененных (уточненных) границ
объекта землеустройства**

1. Система координат МСК-166, зона 3

2. Сведения о характерных точках границ объекта землеустройства

| Обозначение характерных точек границ | Существующие координаты, м | | Измененные (уточненные) координаты, м | | Метод определения координат и средняя квадратическая погрешность положения характерной точки (Мт), м | Описание закрепления точки |
|--|-------------------------------|---|--|----------|---|----------------------------------|
| | Х | У | Х | У | | |
| 1173 | - | - | 862361.17 | 69098.42 | Картометрический метод 12.5 | - |
| 1174 | - | - | 862375.59 | 69089.05 | Картометрический метод 12.5 | - |
| 1175 | - | - | 862391.97 | 69080.77 | Картометрический метод 12.5 | - |
| 1176 | - | - | 862408.38 | 69094.51 | Картометрический метод 12.5 | - |
| 1177 | - | - | 862407.27 | 69119.48 | Картометрический метод 12.5 | - |
| 1178 | - | - | 862421.02 | 69148.11 | Картометрический метод 12.5 | - |
| 1179 | - | - | 862445.45 | 69161.20 | Картометрический метод 12.5 | - |
| 1180 | - | - | 862469.94 | 69173.29 | Картометрический метод 12.5 | - |
| 1181 | - | - | 862481.39 | 69185.81 | Картометрический метод 12.5 | - |
| 1182 | - | - | 862481.77 | 69199.84 | Картометрический метод 12.5 | - |
| 1183 | - | - | 862467.12 | 69214.20 | Картометрический метод 12.5 | - |
| 1184 | - | - | 862449.53 | 69227.43 | Картометрический метод 12.5 | - |
| 1185 | - | - | 862442.82 | 69243.15 | Картометрический метод 12.5 | - |
| 1186 | - | - | 862450.06 | 69260.48 | Картометрический метод 12.5 | - |
| 1187 | - | - | 862477.85 | 69265.71 | Картометрический метод 12.5 | - |
| 1188 | - | - | 862496.73 | 69268.55 | Картометрический метод 12.5 | - |
| 1189 | - | - | 862511.03 | 69262.18 | Картометрический метод 12.5 | - |
| 1190 | - | - | 862528.72 | 69246.95 | Картометрический метод 12.5 | - |
| 1191 | - | - | 862546.49 | 69229.73 | Картометрический метод 12.5 | - |
| 1192 | - | - | 862561.85 | 69199.38 | Картометрический метод 12.5 | - |
| 1193 | - | - | 862570.94 | 69174.77 | Картометрический метод 12.5 | - |
| 1194 | - | - | 862569.23 | 69145.67 | Картометрический метод 12.5 | - |
| 1195 | - | - | 862561.78 | 69133.33 | Картометрический метод 12.5 | - |
| 1196 | - | - | 862559.71 | 69112.22 | Картометрический метод 12.5 | - |
| 1197 | - | - | 862579.17 | 69102.08 | Картометрический метод 12.5 | - |
| 1198 | - | - | 862606.65 | 69114.31 | Картометрический метод 12.5 | - |
| 1199 | - | - | 862630.29 | 69145.37 | Картометрический метод 12.5 | - |
| 1200 | - | - | 862652.36 | 69189.38 | Картометрический метод 12.5 | - |
| 1201 | - | - | 862679.33 | 69235.61 | Картометрический метод 12.5 | - |
| 1202 | - | - | 862694.86 | 69269.32 | Картометрический метод 12.5 | - |
| 1203 | - | - | 862727.66 | 69296.80 | Картометрический метод 12.5 | - |
| 1204 | - | - | 862751.64 | 69297.87 | Картометрический метод 12.5 | - |
| 1205 | - | - | 862781.19 | 69263.15 | Картометрический метод 12.5 | - |
| 1206 | - | - | 862808.80 | 69227.34 | Картометрический метод 12.5 | - |
| 1207 | - | - | 862846.04 | 69199.97 | Картометрический метод 12.5 | - |
| 1208 | - | - | 862874.63 | 69187.23 | Картометрический метод 12.5 | - |
| 1209 | - | - | 862897.66 | 69164.23 | Картометрический метод 12.5 | - |
| 1210 | - | - | 862924.38 | 69148.40 | Картометрический метод 12.5 | - |
| 1211 | - | - | 862944.38 | 69171.30 | Картометрический метод 12.5 | - |
| 1212 | - | - | 862958.82 | 69206.97 | Картометрический метод 12.5 | - |
| 1213 | - | - | 862979.86 | 69228.92 | Картометрический метод 12.5 | - |
| 1214 | - | - | 863007.47 | 69238.15 | Картометрический метод 12.5 | - |
| 1215 | - | - | 863031.44 | 69239.21 | Картометрический метод 12.5 | - |
| 1216 | - | - | 863040.68 | 69256.63 | Картометрический метод 12.5 | - |
| 1217 | - | - | 863038.57 | 69281.56 | Картометрический метод 12.5 | - |
| 1218 | - | - | 863006.37 | 69308.15 | Картометрический метод 12.5 | - |
| 1219 | - | - | 862978.54 | 69348.95 | Картометрический метод 12.5 | - |
| 1220 | - | - | 862962.50 | 69372.26 | Картометрический метод 12.5 | - |
| 1221 | - | - | 862939.24 | 69400.25 | Картометрический метод 12.5 | - |
| 1222 | - | - | 862938.26 | 69422.22 | Картометрический метод 12.5 | - |
| 1223 | - | - | 862944.57 | 69460.53 | Картометрический метод 12.5 | - |

КАРТА (ПЛАН)

Граница муниципального образования Тюхтетский район Красноярского края (изменение местоположения)
(наименование объекта землеустройства)

**Сведения о местоположении измененных (уточненных) границ
объекта землеустройства**

1. Система координат МСК-166, зона 3

2. Сведения о характерных точках границ объекта землеустройства

| Обозначение характерных точек границ | Существующие координаты, м | | Измененные (уточненные) координаты, м | | Метод определения координат и средняя квадратическая погрешность положения характерной точки (Mt), м | Описание закрепления точки |
|--|-------------------------------|---|--|----------|---|----------------------------------|
| | X | Y | X | Y | | |
| 1224 | - | - | 862971.92 | 69475.76 | Картометрический метод 12.5 | - |
| 1225 | - | - | 863012.69 | 69481.57 | Картометрический метод 12.5 | - |
| 1226 | - | - | 863066.87 | 69500.97 | Картометрический метод 12.5 | - |
| 1227 | - | - | 863086.08 | 69496.82 | Картометрический метод 12.5 | - |
| 1228 | - | - | 863107.41 | 69489.76 | Картометрический метод 12.5 | - |
| 1229 | - | - | 863128.31 | 69469.68 | Картометрический метод 12.5 | - |
| 1230 | - | - | 863134.68 | 69438.94 | Картометрический метод 12.5 | - |
| 1231 | - | - | 863134.47 | 69420.91 | Картометрический метод 12.5 | - |
| 1232 | - | - | 863139.44 | 69412.36 | Картометрический метод 12.5 | - |
| 1233 | - | - | 864829.88 | 77786.36 | Картометрический метод 12.5 | - |
| 1234 | - | - | 870004.82 | 92134.81 | Картометрический метод 12.5 | - |
| 1235 | - | - | 870004.72 | 92134.98 | Картометрический метод 12.5 | - |
| 1236 | - | - | 869993.87 | 92153.80 | Картометрический метод 12.5 | - |
| 1237 | - | - | 869987.29 | 92173.99 | Картометрический метод 12.5 | - |
| 1238 | - | - | 869977.11 | 92186.26 | Картометрический метод 12.5 | - |
| 1239 | - | - | 869955.81 | 92183.53 | Картометрический метод 12.5 | - |
| 1240 | - | - | 869947.75 | 92191.02 | Картометрический метод 12.5 | - |
| 1241 | - | - | 869942.75 | 92221.00 | Картометрический метод 12.5 | - |
| 1242 | - | - | 869942.51 | 92254.07 | Картометрический метод 12.5 | - |
| 1243 | - | - | 869940.79 | 92274.43 | Картометрический метод 12.5 | - |
| 1244 | - | - | 869948.18 | 92285.41 | Картометрический метод 12.5 | - |
| 1245 | - | - | 869954.41 | 92301.20 | Картометрический метод 12.5 | - |
| 1246 | - | - | 869947.36 | 92334.02 | Картометрический метод 12.5 | - |
| 1247 | - | - | 869932.55 | 92366.56 | Картометрический метод 12.5 | - |
| 1248 | - | - | 869916.17 | 92362.06 | Картометрический метод 12.5 | - |
| 1249 | - | - | 869903.78 | 92354.80 | Картометрический метод 12.5 | - |
| 1250 | - | - | 869907.24 | 92340.33 | Картометрический метод 12.5 | - |
| 1251 | - | - | 869914.04 | 92314.31 | Картометрический метод 12.5 | - |
| 1252 | - | - | 869914.82 | 92292.94 | Картометрический метод 12.5 | - |
| 1253 | - | - | 869909.74 | 92272.32 | Картометрический метод 12.5 | - |
| 1254 | - | - | 869901.74 | 92251.60 | Картометрический метод 12.5 | - |
| 1255 | - | - | 869890.12 | 92250.20 | Картометрический метод 12.5 | - |
| 1256 | - | - | 869856.94 | 92252.87 | Картометрический метод 12.5 | - |
| 1257 | - | - | 869819.38 | 92269.01 | Картометрический метод 12.5 | - |
| 1258 | - | - | 869785.81 | 92282.37 | Картометрический метод 12.5 | - |
| 1259 | - | - | 869753.75 | 92281.19 | Картометрический метод 12.5 | - |
| 1260 | - | - | 869708.95 | 92282.47 | Картометрический метод 12.5 | - |
| 1261 | - | - | 869686.06 | 92269.94 | Картометрический метод 12.5 | - |
| 1262 | - | - | 869675.34 | 92244.26 | Картометрический метод 12.5 | - |
| 1263 | - | - | 869670.97 | 92230.48 | Картометрический метод 12.5 | - |
| 1264 | - | - | 869659.49 | 92225.20 | Картометрический метод 12.5 | - |
| 1265 | - | - | 869621.63 | 92222.83 | Картометрический метод 12.5 | - |
| 1266 | - | - | 869575.10 | 92218.21 | Картометрический метод 12.5 | - |
| 1267 | - | - | 869540.78 | 92225.70 | Картометрический метод 12.5 | - |
| 1268 | - | - | 869516.09 | 92235.50 | Картометрический метод 12.5 | - |
| 1269 | - | - | 869484.79 | 92240.19 | Картометрический метод 12.5 | - |
| 1270 | - | - | 869458.20 | 92248.94 | Картометрический метод 12.5 | - |
| 1271 | - | - | 869440.02 | 92240.49 | Картометрический метод 12.5 | - |
| 1272 | - | - | 869426.96 | 92225.42 | Картометрический метод 12.5 | - |
| 1273 | - | - | 869417.37 | 92194.91 | Картометрический метод 12.5 | - |
| 1274 | - | - | 869405.06 | 92185.70 | Картометрический метод 12.5 | - |

КАРТА (ПЛАН)

Граница муниципального образования Тюхтетский район Красноярского края (изменение местоположения)
(наименование объекта землеустройства)

**Сведения о местоположении измененных (уточненных) границ
объекта землеустройства**

1. Система координат МСК-166, зона 3

2. Сведения о характерных точках границ объекта землеустройства

| Обозначение характерных точек границ | Существующие координаты, м | | Измененные (уточненные) координаты, м | | Метод определения координат и средняя квадратическая погрешность положения характерной точки (Mt), м | Описание закрепления точки |
|--|-------------------------------|---|--|----------|---|----------------------------------|
| | X | Y | X | Y | | |
| 1275 | - | - | 869385.35 | 92192.76 | Картометрический метод 12.5 | - |
| 1276 | - | - | 869358.05 | 92220.94 | Картометрический метод 12.5 | - |
| 1277 | - | - | 869326.68 | 92253.85 | Картометрический метод 12.5 | - |
| 1278 | - | - | 869298.33 | 92283.94 | Картометрический метод 12.5 | - |
| 1279 | - | - | 869276.03 | 92308.41 | Картометрический метод 12.5 | - |
| 1280 | - | - | 869262.40 | 92335.16 | Картометрический метод 12.5 | - |
| 1281 | - | - | 869213.30 | 92374.22 | Картометрический метод 12.5 | - |
| 1282 | - | - | 869151.37 | 92391.40 | Картометрический метод 12.5 | - |
| 1283 | - | - | 869096.25 | 92408.84 | Картометрический метод 12.5 | - |
| 1284 | - | - | 869046.63 | 92408.96 | Картометрический метод 12.5 | - |
| 1285 | - | - | 869009.78 | 92405.66 | Картометрический метод 12.5 | - |
| 1286 | - | - | 868993.51 | 92398.26 | Картометрический метод 12.5 | - |
| 1287 | - | - | 868971.85 | 92405.24 | Картометрический метод 12.5 | - |
| 1288 | - | - | 868909.86 | 92424.37 | Картометрический метод 12.5 | - |
| 1289 | - | - | 868891.40 | 92423.70 | Картометрический метод 12.5 | - |
| 1290 | - | - | 868863.54 | 92413.92 | Картометрический метод 12.5 | - |
| 1291 | - | - | 868848.17 | 92408.49 | Картометрический метод 12.5 | - |
| 1292 | - | - | 868823.20 | 92399.79 | Картометрический метод 12.5 | - |
| 1293 | - | - | 868787.93 | 92380.01 | Картометрический метод 12.5 | - |
| 1294 | - | - | 868755.18 | 92371.03 | Картометрический метод 12.5 | - |
| 1295 | - | - | 868732.64 | 92375.06 | Картометрический метод 12.5 | - |
| 1296 | - | - | 868701.46 | 92376.84 | Картометрический метод 12.5 | - |
| 1297 | - | - | 868687.82 | 92377.31 | Картометрический метод 12.5 | - |
| 1298 | - | - | 868670.80 | 92390.31 | Картометрический метод 12.5 | - |
| 1299 | - | - | 868648.68 | 92409.93 | Картометрический метод 12.5 | - |
| 1300 | - | - | 868639.61 | 92418.35 | Картометрический метод 12.5 | - |
| 1301 | - | - | 868627.20 | 92412.06 | Картометрический метод 12.5 | - |
| 1302 | - | - | 868603.73 | 92388.82 | Картометрический метод 12.5 | - |
| 1303 | - | - | 868585.94 | 92369.68 | Картометрический метод 12.5 | - |
| 1304 | - | - | 868547.65 | 92352.71 | Картометрический метод 12.5 | - |
| 1305 | - | - | 868531.47 | 92362.82 | Картометрический метод 12.5 | - |
| 1306 | - | - | 868505.39 | 92384.24 | Картометрический метод 12.5 | - |
| 1307 | - | - | 868493.12 | 92400.33 | Картометрический метод 12.5 | - |
| 1308 | - | - | 868488.92 | 92408.93 | Картометрический метод 12.5 | - |
| 1309 | - | - | 868475.24 | 92410.37 | Картометрический метод 12.5 | - |
| 1310 | - | - | 868456.89 | 92406.78 | Картометрический метод 12.5 | - |
| 1311 | - | - | 868435.44 | 92407.94 | Картометрический метод 12.5 | - |
| 1312 | - | - | 868427.34 | 92390.13 | Картометрический метод 12.5 | - |
| 1313 | - | - | 868434.64 | 92376.78 | Картометрический метод 12.5 | - |
| 1314 | - | - | 868431.18 | 92364.97 | Картометрический метод 12.5 | - |
| 1315 | - | - | 868416.96 | 92354.72 | Картометрический метод 12.5 | - |
| 1316 | - | - | 868405.84 | 92339.72 | Картометрический метод 12.5 | - |
| 1317 | - | - | 868395.22 | 92337.39 | Картометрический метод 12.5 | - |
| 1318 | - | - | 868388.03 | 92347.82 | Картометрический метод 12.5 | - |
| 1319 | - | - | 868389.26 | 92367.33 | Картометрический метод 12.5 | - |
| 1320 | - | - | 868386.71 | 92383.77 | Картометрический метод 12.5 | - |
| 1321 | - | - | 868371.78 | 92392.96 | Картометрический метод 12.5 | - |
| 1322 | - | - | 868344.58 | 92391.96 | Картометрический метод 12.5 | - |
| 1323 | - | - | 868330.94 | 92392.43 | Картометрический метод 12.5 | - |
| 1324 | - | - | 868322.77 | 92402.83 | Картометрический метод 12.5 | - |
| 1325 | - | - | 868322.24 | 92417.41 | Картометрический метод 12.5 | - |

КАРТА (ПЛАН)

Граница муниципального образования Тюхтетский район Красноярского края (изменение местоположения)
(наименование объекта землеустройства)

**Сведения о местоположении измененных (уточненных) границ
объекта землеустройства**

1. Система координат МСК-166, зона 3

2. Сведения о характерных точках границ объекта землеустройства

| Обозначение характерных точек границ | Существующие координаты, м | | Измененные (уточненные) координаты, м | | Метод определения координат и средняя квадратическая погрешность положения характерной точки (Mt), м | Описание закрепления точки |
|--|-------------------------------|---|--|----------|---|----------------------------------|
| | X | Y | X | Y | | |
| 1326 | - | - | 868311.85 | 92435.51 | Картометрический метод 12.5 | - |
| 1327 | - | - | 868297.02 | 92441.78 | Картометрический метод 12.5 | - |
| 1328 | - | - | 868272.95 | 92435.05 | Картометрический метод 12.5 | - |
| 1329 | - | - | 868239.51 | 92418.26 | Картометрический метод 12.5 | - |
| 1330 | - | - | 868216.84 | 92399.92 | Картометрический метод 12.5 | - |
| 1331 | - | - | 868196.03 | 92383.59 | Картометрический метод 12.5 | - |
| 1332 | - | - | 868172.10 | 92372.98 | Картометрический метод 12.5 | - |
| 1333 | - | - | 868150.79 | 92370.25 | Картометрический метод 12.5 | - |
| 1334 | - | - | 868122.87 | 92362.42 | Картометрический метод 12.5 | - |
| 1335 | - | - | 868100.66 | 92357.71 | Картометрический метод 12.5 | - |
| 1336 | - | - | 868094.15 | 92349.69 | Картометрический метод 12.5 | - |
| 1337 | - | - | 868082.70 | 92343.43 | Картометрический метод 12.5 | - |
| 1338 | - | - | 868066.04 | 92346.71 | Картометрический метод 12.5 | - |
| 1339 | - | - | 868055.03 | 92355.06 | Картометрический метод 12.5 | - |
| 1340 | - | - | 868043.62 | 92347.84 | Картометрический метод 12.5 | - |
| 1341 | - | - | 868037.43 | 92331.07 | Картометрический метод 12.5 | - |
| 1342 | - | - | 868029.26 | 92315.20 | Картометрический метод 12.5 | - |
| 1343 | - | - | 868014.75 | 92312.72 | Картометрический метод 12.5 | - |
| 1344 | - | - | 868000.00 | 92317.05 | Картометрический метод 12.5 | - |
| 1345 | - | - | 867976.07 | 92306.44 | Картометрический метод 12.5 | - |
| 1346 | - | - | 867957.21 | 92290.18 | Картометрический метод 12.5 | - |
| 1347 | - | - | 867940.07 | 92279.82 | Картометрический метод 12.5 | - |
| 1348 | - | - | 867930.10 | 92260.00 | Картометрический метод 12.5 | - |
| 1349 | - | - | 867928.73 | 92244.38 | Картометрический метод 12.5 | - |
| 1350 | - | - | 867922.25 | 92235.39 | Картометрический метод 12.5 | - |
| 1351 | - | - | 867909.76 | 92231.04 | Картометрический метод 12.5 | - |
| 1352 | - | - | 867895.76 | 92241.23 | Картометрический метод 12.5 | - |
| 1353 | - | - | 867888.36 | 92257.50 | Картометрический метод 12.5 | - |
| 1354 | - | - | 867878.57 | 92259.08 | Картометрический метод 12.5 | - |
| 1355 | - | - | 867857.37 | 92253.44 | Картометрический метод 12.5 | - |
| 1356 | - | - | 867839.16 | 92245.96 | Картометрический метод 12.5 | - |
| 1357 | - | - | 867831.35 | 92246.65 | Картометрический метод 12.5 | - |
| 1358 | - | - | 867822.36 | 92253.13 | Картометрический метод 12.5 | - |
| 1359 | - | - | 867800.13 | 92275.66 | Картометрический метод 12.5 | - |
| 1360 | - | - | 867782.97 | 92292.55 | Картометрический метод 12.5 | - |
| 1361 | - | - | 867756.45 | 92299.36 | Картометрический метод 12.5 | - |
| 1362 | - | - | 867744.90 | 92296.01 | Картометрический метод 12.5 | - |
| 1363 | - | - | 867726.91 | 92308.97 | Картометрический метод 12.5 | - |
| 1364 | - | - | 867702.29 | 92316.83 | Картометрический метод 12.5 | - |
| 1365 | - | - | 867680.24 | 92308.23 | Картометрический метод 12.5 | - |
| 1366 | - | - | 867663.18 | 92295.93 | Картометрический метод 12.5 | - |
| 1367 | - | - | 867653.17 | 92277.08 | Картометрический метод 12.5 | - |
| 1368 | - | - | 867635.28 | 92260.86 | Картометрический метод 12.5 | - |
| 1369 | - | - | 867621.93 | 92253.56 | Картометрический метод 12.5 | - |
| 1370 | - | - | 867606.27 | 92255.90 | Картометрический метод 12.5 | - |
| 1371 | - | - | 867586.59 | 92261.99 | Картометрический метод 12.5 | - |
| 1372 | - | - | 867567.16 | 92261.27 | Картометрический метод 12.5 | - |
| 1373 | - | - | 867552.98 | 92250.05 | Картометрический метод 12.5 | - |
| 1374 | - | - | 867543.04 | 92229.26 | Картометрический метод 12.5 | - |
| 1375 | - | - | 867540.88 | 92208.75 | Картометрический метод 12.5 | - |
| 1376 | - | - | 867542.88 | 92180.61 | Картометрический метод 12.5 | - |

КАРТА (ПЛАН)

Граница муниципального образования Тюхтетский район Красноярского края (изменение местоположения)

(наименование объекта землеустройства)

**Сведения о местоположении измененных (уточненных) границ
объекта землеустройства****1. Система координат МСК-166, зона 3****2. Сведения о характерных точках границ объекта землеустройства**

| Обозначение характерных точек границ | Существующие координаты, м | | Измененные (уточненные) координаты, м | | Метод определения координат и средняя квадратическая погрешность положения характерной точки (Mt), м | Описание закрепления точки |
|--|-------------------------------|---|--|----------|---|----------------------------------|
| | X | Y | X | Y | | |
| 1377 | - | - | 867551.58 | 92155.63 | Картометрический метод 12.5 | - |
| 1378 | - | - | 867553.26 | 92136.23 | Картометрический метод 12.5 | - |
| 1379 | - | - | 867544.81 | 92128.14 | Картометрический метод 12.5 | - |
| 1380 | - | - | 867523.50 | 92125.41 | Картометрический метод 12.5 | - |
| 1381 | - | - | 867509.51 | 92135.60 | Картометрический метод 12.5 | - |
| 1382 | - | - | 867495.26 | 92152.59 | Картометрический метод 12.5 | - |
| 1383 | - | - | 867471.91 | 92152.71 | Картометрический метод 12.5 | - |
| 1384 | - | - | 867445.57 | 92154.66 | Картометрический метод 12.5 | - |
| 1385 | - | - | 867398.02 | 92124.70 | Картометрический метод 12.5 | - |
| 1386 | - | - | 867356.74 | 92109.57 | Картометрический метод 12.5 | - |
| 1387 | - | - | 867328.13 | 92093.92 | Картометрический метод 12.5 | - |
| 1388 | - | - | 867321.00 | 92076.15 | Картометрический метод 12.5 | - |
| 1389 | - | - | 867308.90 | 92061.11 | Картометрический метод 12.5 | - |
| 1390 | - | - | 867281.48 | 92039.67 | Картометрический метод 12.5 | - |
| 1391 | - | - | 867254.63 | 92028.96 | Картометрический метод 12.5 | - |
| 1392 | - | - | 867227.42 | 92027.96 | Картометрический метод 12.5 | - |
| 1393 | - | - | 867212.48 | 92010.88 | Картометрический метод 12.5 | - |
| 1394 | - | - | 867197.30 | 92000.59 | Картометрический метод 12.5 | - |
| 1395 | - | - | 867183.69 | 92000.09 | Картометрический метод 12.5 | - |
| 1396 | - | - | 867171.32 | 92019.09 | Картометрический метод 12.5 | - |
| 1397 | - | - | 867160.86 | 92039.14 | Картометрический метод 12.5 | - |
| 1398 | - | - | 867139.92 | 92052.97 | Картометрический метод 12.5 | - |
| 1399 | - | - | 867119.20 | 92060.96 | Картометрический метод 12.5 | - |
| 1400 | - | - | 867088.28 | 92054.96 | Картометрический метод 12.5 | - |
| 1401 | - | - | 867075.46 | 92033.09 | Картометрический метод 12.5 | - |
| 1402 | - | - | 867077.33 | 92008.83 | Картометрический метод 12.5 | - |
| 1403 | - | - | 867067.53 | 91984.15 | Картометрический метод 12.5 | - |
| 1404 | - | - | 867041.69 | 91972.50 | Картометрический метод 12.5 | - |
| 1405 | - | - | 866996.10 | 91968.88 | Картометрический метод 12.5 | - |
| 1406 | - | - | 866964.58 | 91979.40 | Картометрический метод 12.5 | - |
| 1407 | - | - | 866948.18 | 92002.15 | Картометрический метод 12.5 | - |
| 1408 | - | - | 866927.24 | 92015.97 | Картометрический метод 12.5 | - |
| 1409 | - | - | 866903.67 | 92021.92 | Картометрический метод 12.5 | - |
| 1410 | - | - | 866869.99 | 92011.93 | Картометрический метод 12.5 | - |
| 1411 | - | - | 866848.00 | 92001.39 | Картометрический метод 12.5 | - |
| 1412 | - | - | 866823.74 | 91999.53 | Картометрический метод 12.5 | - |
| 1413 | - | - | 866807.30 | 91996.98 | Картометрический метод 12.5 | - |
| 1414 | - | - | 866802.04 | 91981.22 | Картометрический метод 12.5 | - |
| 1415 | - | - | 866814.20 | 91968.05 | Картометрический метод 12.5 | - |
| 1416 | - | - | 866807.82 | 91956.14 | Картометрический метод 12.5 | - |
| 1417 | - | - | 866792.28 | 91955.57 | Картометрический метод 12.5 | - |
| 1418 | - | - | 866754.21 | 91959.03 | Картометрический метод 12.5 | - |
| 1419 | - | - | 866712.86 | 91972.11 | Картометрический метод 12.5 | - |
| 1420 | - | - | 866665.22 | 91971.34 | Картометрический метод 12.5 | - |
| 1421 | - | - | 866633.88 | 91977.00 | Картометрический метод 12.5 | - |
| 1422 | - | - | 866610.89 | 91993.66 | Картометрический метод 12.5 | - |
| 1423 | - | - | 866589.95 | 92007.49 | Картометрический метод 12.5 | - |
| 1424 | - | - | 866562.86 | 92003.58 | Картометрический метод 12.5 | - |
| 1425 | - | - | 866548.85 | 91987.50 | Картометрический метод 12.5 | - |
| 1426 | - | - | 866546.00 | 91959.18 | Картометрический метод 12.5 | - |
| 1427 | - | - | 866556.96 | 91925.53 | Картометрический метод 12.5 | - |

КАРТА (ПЛАН)

Граница муниципального образования Тюхтетский район Красноярского края (изменение местоположения)
(наименование объекта землеустройства)

**Сведения о местоположении измененных (уточненных) границ
объекта землеустройства**

1. Система координат МСК-166, зона 3

2. Сведения о характерных точках границ объекта землеустройства

| Обозначение характерных точек границ | Существующие координаты, м | | Измененные (уточненные) координаты, м | | Метод определения координат и средняя квадратическая погрешность положения характерной точки (Мт), м | Описание закрепления точки |
|--|-------------------------------|---|--|----------|---|----------------------------------|
| | Х | У | Х | У | | |
| 1428 | - | - | 866579.41 | 91897.16 | Картометрический метод 12.5 | - |
| 1429 | - | - | 866592.24 | 91865.53 | Картометрический метод 12.5 | - |
| 1430 | - | - | 866584.71 | 91832.18 | Картометрический метод 12.5 | - |
| 1431 | - | - | 866562.61 | 91798.29 | Картометрический метод 12.5 | - |
| 1432 | - | - | 866533.85 | 91786.53 | Картометрический метод 12.5 | - |
| 1433 | - | - | 866504.81 | 91782.54 | Картометрический метод 12.5 | - |
| 1434 | - | - | 866486.78 | 91796.48 | Картометрический метод 12.5 | - |
| 1435 | - | - | 866462.75 | 91815.05 | Картометрический метод 12.5 | - |
| 1436 | - | - | 866446.84 | 91797.93 | Картометрический метод 12.5 | - |
| 1437 | - | - | 866439.32 | 91790.84 | Картометрический метод 12.5 | - |
| 1438 | - | - | 866421.33 | 91803.80 | Картометрический метод 12.5 | - |
| 1439 | - | - | 866395.31 | 91797.01 | Картометрический метод 12.5 | - |
| 1440 | - | - | 866381.27 | 91781.90 | Картометрический метод 12.5 | - |
| 1441 | - | - | 866382.42 | 91750.81 | Картометрический метод 12.5 | - |
| 1442 | - | - | 866404.25 | 91712.70 | Картометрический метод 12.5 | - |
| 1443 | - | - | 866430.90 | 91675.73 | Картометрический метод 12.5 | - |
| 1444 | - | - | 866435.35 | 91634.06 | Картометрический метод 12.5 | - |
| 1445 | - | - | 866420.37 | 91617.94 | Картометрический метод 12.5 | - |
| 1446 | - | - | 866394.49 | 91607.27 | Картометрический метод 12.5 | - |
| 1447 | - | - | 866369.09 | 91610.23 | Картометрический метод 12.5 | - |
| 1448 | - | - | 866360.64 | 91628.40 | Картометрический метод 12.5 | - |
| 1449 | - | - | 866358.71 | 91654.60 | Картометрический метод 12.5 | - |
| 1450 | - | - | 866359.72 | 91679.93 | Картометрический метод 12.5 | - |
| 1451 | - | - | 866353.32 | 91695.26 | Картометрический метод 12.5 | - |
| 1452 | - | - | 866336.80 | 91694.66 | Картометрический метод 12.5 | - |
| 1453 | - | - | 866317.52 | 91690.06 | Картометрический метод 12.5 | - |
| 1454 | - | - | 866305.10 | 91683.76 | Картометрический метод 12.5 | - |
| 1455 | - | - | 866280.69 | 91659.52 | Картометрический метод 12.5 | - |
| 1456 | - | - | 866276.90 | 91630.19 | Картометрический метод 12.5 | - |
| 1457 | - | - | 866283.80 | 91601.26 | Картометрический метод 12.5 | - |
| 1458 | - | - | 866282.32 | 91588.56 | Картометрический метод 12.5 | - |
| 1459 | - | - | 866261.30 | 91578.06 | Картометрический метод 12.5 | - |
| 1460 | - | - | 866236.61 | 91561.58 | Картометрический метод 12.5 | - |
| 1461 | - | - | 866215.31 | 91558.86 | Картометрический метод 12.5 | - |
| 1462 | - | - | 866207.00 | 91573.15 | Картометрический метод 12.5 | - |
| 1463 | - | - | 866209.45 | 91585.88 | Картометрический метод 12.5 | - |
| 1464 | - | - | 866227.02 | 91610.85 | Картометрический метод 12.5 | - |
| 1465 | - | - | 866232.68 | 91642.19 | Картометрический метод 12.5 | - |
| 1466 | - | - | 866222.22 | 91662.24 | Картометрический метод 12.5 | - |
| 1467 | - | - | 866203.26 | 91675.16 | Картометрический метод 12.5 | - |
| 1468 | - | - | 866176.55 | 91660.56 | Картометрический метод 12.5 | - |
| 1469 | - | - | 866133.83 | 91631.75 | Картометрический метод 12.5 | - |
| 1470 | - | - | 866109.35 | 91609.45 | Картометрический метод 12.5 | - |
| 1471 | - | - | 866093.30 | 91596.21 | Картометрический метод 12.5 | - |
| 1472 | - | - | 866078.72 | 91569.41 | Картометрический метод 12.5 | - |
| 1473 | - | - | 866072.59 | 91524.43 | Картометрический метод 12.5 | - |
| 1474 | - | - | 866057.79 | 91503.46 | Картометрический метод 12.5 | - |
| 1475 | - | - | 866036.81 | 91491.99 | Картометрический метод 12.5 | - |
| 1476 | - | - | 865999.81 | 91492.58 | Картометрический метод 12.5 | - |
| 1477 | - | - | 865941.20 | 91499.18 | Картометрический метод 12.5 | - |
| 1478 | - | - | 865906.76 | 91509.59 | Картометрический метод 12.5 | - |

КАРТА (ПЛАН)

Граница муниципального образования Тюхтетский район Красноярского края (изменение местоположения)

(наименование объекта землеустройства)

**Сведения о местоположении измененных (уточненных) границ
объекта землеустройства****1. Система координат МСК-166, зона 3****2. Сведения о характерных точках границ объекта землеустройства**

| Обозначение характерных точек границ | Существующие координаты, м | | Измененные (уточненные) координаты, м | | Метод определения координат и средняя квадратическая погрешность положения характерной точки (Mt), м | Описание закрепления точки |
|--|-------------------------------|---|--|----------|---|----------------------------------|
| | X | Y | X | Y | | |
| 1479 | - | - | 865891.33 | 91532.38 | Картометрический метод 12.5 | - |
| 1480 | - | - | 865872.62 | 91538.50 | Картометрический метод 12.5 | - |
| 1481 | - | - | 865850.42 | 91533.79 | Картометрический метод 12.5 | - |
| 1482 | - | - | 865819.32 | 91506.38 | Картометрический метод 12.5 | - |
| 1483 | - | - | 865789.20 | 91479.01 | Картометрический метод 12.5 | - |
| 1484 | - | - | 865767.44 | 91435.40 | Картометрический метод 12.5 | - |
| 1485 | - | - | 865751.60 | 91416.34 | Картометрический метод 12.5 | - |
| 1486 | - | - | 865738.90 | 91417.82 | Картометрический метод 12.5 | - |
| 1487 | - | - | 865722.06 | 91425.96 | Картометрический метод 12.5 | - |
| 1488 | - | - | 865711.55 | 91420.71 | Картометрический метод 12.5 | - |
| 1489 | - | - | 865716.22 | 91399.47 | Картометрический метод 12.5 | - |
| 1490 | - | - | 865714.85 | 91383.86 | Картометрический метод 12.5 | - |
| 1491 | - | - | 865720.28 | 91368.49 | Картометрический метод 12.5 | - |
| 1492 | - | - | 865724.52 | 91358.92 | Картометрический метод 12.5 | - |
| 1493 | - | - | 865719.37 | 91340.24 | Картометрический метод 12.5 | - |
| 1494 | - | - | 865713.46 | 91315.70 | Картометрический метод 12.5 | - |
| 1495 | - | - | 865698.99 | 91312.25 | Картометрический метод 12.5 | - |
| 1496 | - | - | 865682.41 | 91313.59 | Картометрический метод 12.5 | - |
| 1497 | - | - | 865676.18 | 91324.06 | Картометрический метод 12.5 | - |
| 1498 | - | - | 865683.24 | 91343.78 | Картометрический метод 12.5 | - |
| 1499 | - | - | 865687.60 | 91357.56 | Картометрический метод 12.5 | - |
| 1500 | - | - | 865675.34 | 91373.65 | Картометрический метод 12.5 | - |
| 1501 | - | - | 865644.38 | 91368.62 | Картометрический метод 12.5 | - |
| 1502 | - | - | 865620.10 | 91367.73 | Картометрический метод 12.5 | - |
| 1503 | - | - | 865607.86 | 91356.58 | Картометрический метод 12.5 | - |
| 1504 | - | - | 865608.61 | 91336.18 | Картометрический метод 12.5 | - |
| 1505 | - | - | 865613.10 | 91319.80 | Картометрический метод 12.5 | - |
| 1506 | - | - | 865602.01 | 91303.83 | Картометрический метод 12.5 | - |
| 1507 | - | - | 865585.53 | 91302.25 | Картометрический метод 12.5 | - |
| 1508 | - | - | 865583.88 | 91320.68 | Картометрический метод 12.5 | - |
| 1509 | - | - | 865571.80 | 91331.91 | Картометрический метод 12.5 | - |
| 1510 | - | - | 865556.22 | 91332.31 | Картометрический метод 12.5 | - |
| 1511 | - | - | 865544.19 | 91315.33 | Картометрический метод 12.5 | - |
| 1512 | - | - | 865553.86 | 91290.39 | Картометрический метод 12.5 | - |
| 1513 | - | - | 865563.50 | 91266.42 | Картометрический метод 12.5 | - |
| 1514 | - | - | 865559.46 | 91243.90 | Картометрический метод 12.5 | - |
| 1515 | - | - | 865558.01 | 91230.22 | Картометрический метод 12.5 | - |
| 1516 | - | - | 865573.23 | 91213.27 | Картометрический метод 12.5 | - |
| 1517 | - | - | 865577.04 | 91189.08 | Картометрический метод 12.5 | - |
| 1518 | - | - | 865559.08 | 91174.81 | Картометрический метод 12.5 | - |
| 1519 | - | - | 865551.77 | 91161.89 | Картометрический метод 12.5 | - |
| 1520 | - | - | 865550.50 | 91143.36 | Картометрический метод 12.5 | - |
| 1521 | - | - | 865538.08 | 91137.06 | Картометрический метод 12.5 | - |
| 1522 | - | - | 865522.93 | 91125.81 | Картометрический метод 12.5 | - |
| 1523 | - | - | 865510.22 | 91101.02 | Картометрический метод 12.5 | - |
| 1524 | - | - | 865492.19 | 91088.68 | Картометрический метод 12.5 | - |
| 1525 | - | - | 865480.67 | 91084.37 | Картометрический метод 12.5 | - |
| 1526 | - | - | 865472.58 | 91092.83 | Картометрический метод 12.5 | - |
| 1527 | - | - | 865468.95 | 91112.15 | Картометрический метод 12.5 | - |
| 1528 | - | - | 865454.95 | 91122.34 | Картометрический метод 12.5 | - |
| 1529 | - | - | 865442.57 | 91115.08 | Картометрический метод 12.5 | - |

КАРТА (ПЛАН)

Граница муниципального образования Тюхтетский район Красноярского края (изменение местоположения)

(наименование объекта землеустройства)

**Сведения о местоположении измененных (уточненных) границ
объекта землеустройства****1. Система координат МСК-166, зона 3****2. Сведения о характерных точках границ объекта землеустройства**

| Обозначение характерных точек границ | Существующие координаты, м | | Измененные (уточненные) координаты, м | | Метод определения координат и средняя квадратическая погрешность положения характерной точки (Mt), м | Описание закрепления точки |
|--|-------------------------------|---|--|----------|---|----------------------------------|
| | X | Y | X | Y | | |
| 1530 | - | - | 865426.91 | 91091.15 | Картометрический метод 12.5 | - |
| 1531 | - | - | 865421.69 | 91074.42 | Картометрический метод 12.5 | - |
| 1532 | - | - | 865423.19 | 91059.88 | Картометрический метод 12.5 | - |
| 1533 | - | - | 865400.59 | 91039.59 | Картометрический метод 12.5 | - |
| 1534 | - | - | 865389.00 | 91037.22 | Картометрический метод 12.5 | - |
| 1535 | - | - | 865388.67 | 91019.70 | Картометрический метод 12.5 | - |
| 1536 | - | - | 865402.95 | 91001.74 | Картометрический метод 12.5 | - |
| 1537 | - | - | 865415.32 | 90982.73 | Картометрический метод 12.5 | - |
| 1538 | - | - | 865421.72 | 90967.40 | Картометрический метод 12.5 | - |
| 1539 | - | - | 865444.50 | 90956.56 | Картометрический метод 12.5 | - |
| 1540 | - | - | 865461.09 | 90955.23 | Картометрический метод 12.5 | - |
| 1541 | - | - | 865462.66 | 90938.74 | Картометрический метод 12.5 | - |
| 1542 | - | - | 865457.26 | 90926.87 | Картометрический метод 12.5 | - |
| 1543 | - | - | 865440.09 | 90891.22 | Картометрический метод 12.5 | - |
| 1544 | - | - | 865410.71 | 90869.71 | Картометрический метод 12.5 | - |
| 1545 | - | - | 865401.89 | 90845.06 | Картометрический метод 12.5 | - |
| 1546 | - | - | 865371.98 | 90838.13 | Картометрический метод 12.5 | - |
| 1547 | - | - | 865358.10 | 90845.40 | Картометрический метод 12.5 | - |
| 1548 | - | - | 865346.55 | 90842.06 | Картометрический метод 12.5 | - |
| 1549 | - | - | 865344.70 | 90812.80 | Картометрический метод 12.5 | - |
| 1550 | - | - | 865345.77 | 90783.66 | Картометрический метод 12.5 | - |
| 1551 | - | - | 865334.79 | 90764.77 | Картометрический метод 12.5 | - |
| 1552 | - | - | 865338.34 | 90747.39 | Картометрический метод 12.5 | - |
| 1553 | - | - | 865357.59 | 90726.69 | Картометрический метод 12.5 | - |
| 1554 | - | - | 865376.15 | 90698.18 | Картометрический метод 12.5 | - |
| 1555 | - | - | 865381.82 | 90676.01 | Картометрический метод 12.5 | - |
| 1556 | - | - | 865385.42 | 90657.66 | Картометрический метод 12.5 | - |
| 1557 | - | - | 865366.48 | 90643.34 | Картометрический метод 12.5 | - |
| 1558 | - | - | 865355.61 | 90621.54 | Картометрический метод 12.5 | - |
| 1559 | - | - | 865343.62 | 90603.59 | Картометрический метод 12.5 | - |
| 1560 | - | - | 865332.72 | 90609.03 | Картометрический метод 12.5 | - |
| 1561 | - | - | 865329.23 | 90624.47 | Картометрический метод 12.5 | - |
| 1562 | - | - | 865316.57 | 90624.97 | Картометрический метод 12.5 | - |
| 1563 | - | - | 865308.11 | 90616.88 | Картометрический метод 12.5 | - |
| 1564 | - | - | 865299.15 | 90622.39 | Картометрический метод 12.5 | - |
| 1565 | - | - | 865293.94 | 90631.93 | Картометрический метод 12.5 | - |
| 1566 | - | - | 865298.30 | 90645.71 | Картометрический метод 12.5 | - |
| 1567 | - | - | 865290.82 | 90663.92 | Картометрический метод 12.5 | - |
| 1568 | - | - | 865290.17 | 90681.41 | Картометрический метод 12.5 | - |
| 1569 | - | - | 865303.21 | 90697.45 | Картометрический метод 12.5 | - |
| 1570 | - | - | 865313.65 | 90730.91 | Картометрический метод 12.5 | - |
| 1571 | - | - | 865319.56 | 90755.45 | Картометрический метод 12.5 | - |
| 1572 | - | - | 865322.70 | 90776.00 | Картометрический метод 12.5 | - |
| 1573 | - | - | 865311.87 | 90779.49 | Картометрический метод 12.5 | - |
| 1574 | - | - | 865300.89 | 90760.60 | Картометрический метод 12.5 | - |
| 1575 | - | - | 865287.71 | 90748.45 | Картометрический метод 12.5 | - |
| 1576 | - | - | 865262.56 | 90744.61 | Картометрический метод 12.5 | - |
| 1577 | - | - | 865244.64 | 90755.62 | Картометрический метод 12.5 | - |
| 1578 | - | - | 865227.16 | 90754.98 | Картометрический метод 12.5 | - |
| 1579 | - | - | 865227.43 | 90720.94 | Картометрический метод 12.5 | - |
| 1580 | - | - | 865217.97 | 90713.78 | Картометрический метод 12.5 | - |

КАРТА (ПЛАН)

Граница муниципального образования Тюхтетский район Красноярского края (изменение местоположения)
(наименование объекта землеустройства)

**Сведения о местоположении измененных (уточненных) границ
объекта землеустройства**

1. Система координат МСК-166, зона 3

2. Сведения о характерных точках границ объекта землеустройства

| Обозначение характерных точек границ | Существующие координаты, м | | Измененные (уточненные) координаты, м | | Метод определения координат и средняя квадратическая погрешность положения характерной точки (Мт), м | Описание закрепления точки |
|--|-------------------------------|---|--|----------|---|----------------------------------|
| | Х | У | Х | У | | |
| 1581 | - | - | 865202.42 | 90713.21 | Картометрический метод 12.5 | - |
| 1582 | - | - | 865182.93 | 90714.44 | Картометрический метод 12.5 | - |
| 1583 | - | - | 865176.53 | 90702.53 | Картометрический метод 12.5 | - |
| 1584 | - | - | 865172.68 | 90675.15 | Картометрический метод 12.5 | - |
| 1585 | - | - | 865163.14 | 90643.67 | Картометрический метод 12.5 | - |
| 1586 | - | - | 865151.04 | 90628.63 | Картометрический метод 12.5 | - |
| 1587 | - | - | 865135.47 | 90629.03 | Картометрический метод 12.5 | - |
| 1588 | - | - | 865123.91 | 90625.69 | Картометрический метод 12.5 | - |
| 1589 | - | - | 865116.46 | 90616.66 | Картометрический метод 12.5 | - |
| 1590 | - | - | 865117.13 | 90598.20 | Картометрический метод 12.5 | - |
| 1591 | - | - | 865099.21 | 90582.95 | Картометрический метод 12.5 | - |
| 1592 | - | - | 865089.02 | 90568.95 | Картометрический метод 12.5 | - |
| 1593 | - | - | 865069.26 | 90550.72 | Картометрический метод 12.5 | - |
| 1594 | - | - | 865069.21 | 90525.42 | Картометрический метод 12.5 | - |
| 1595 | - | - | 865077.81 | 90503.36 | Картометрический метод 12.5 | - |
| 1596 | - | - | 865096.76 | 90490.43 | Картометрический метод 12.5 | - |
| 1597 | - | - | 865113.02 | 90471.57 | Картометрический метод 12.5 | - |
| 1598 | - | - | 865117.62 | 90452.28 | Картометрический метод 12.5 | - |
| 1599 | - | - | 865107.40 | 90439.26 | Картометрический метод 12.5 | - |
| 1600 | - | - | 865091.35 | 90426.02 | Картометрический метод 12.5 | - |
| 1601 | - | - | 865069.11 | 90422.29 | Картометрический метод 12.5 | - |
| 1602 | - | - | 865034.92 | 90425.90 | Картометрический метод 12.5 | - |
| 1603 | - | - | 865009.06 | 90441.49 | Картометрический метод 12.5 | - |
| 1604 | - | - | 864979.29 | 90430.67 | Картометрический метод 12.5 | - |
| 1605 | - | - | 864950.44 | 90408.20 | Картометрический метод 12.5 | - |
| 1606 | - | - | 864944.11 | 90395.32 | Картометрический метод 12.5 | - |
| 1607 | - | - | 864947.67 | 90377.94 | Картометрический метод 12.5 | - |
| 1608 | - | - | 864987.20 | 90360.91 | Картометрический метод 12.5 | - |
| 1609 | - | - | 865015.05 | 90344.42 | Картометрический метод 12.5 | - |
| 1610 | - | - | 865024.33 | 90330.16 | Картометрический метод 12.5 | - |
| 1611 | - | - | 865021.01 | 90314.48 | Картометрический метод 12.5 | - |
| 1612 | - | - | 865006.44 | 90313.94 | Картометрический метод 12.5 | - |
| 1613 | - | - | 864991.58 | 90321.18 | Картометрический метод 12.5 | - |
| 1614 | - | - | 864982.80 | 90321.83 | Картометрический метод 12.5 | - |
| 1615 | - | - | 864984.20 | 90310.21 | Картометрический метод 12.5 | - |
| 1616 | - | - | 864979.80 | 90297.40 | Картометрический метод 12.5 | - |
| 1617 | - | - | 864963.32 | 90295.82 | Картометрический метод 12.5 | - |
| 1618 | - | - | 864955.04 | 90282.87 | Картометрический метод 12.5 | - |
| 1619 | - | - | 864960.47 | 90267.50 | Картометрический метод 12.5 | - |
| 1620 | - | - | 864971.26 | 90264.98 | Картометрический метод 12.5 | - |
| 1621 | - | - | 864981.34 | 90255.62 | Картометрический метод 12.5 | - |
| 1622 | - | - | 864984.03 | 90235.29 | Картометрический метод 12.5 | - |
| 1623 | - | - | 864984.46 | 90223.63 | Картометрический метод 12.5 | - |
| 1624 | - | - | 864975.96 | 90216.51 | Картометрический метод 12.5 | - |
| 1625 | - | - | 864949.66 | 90217.49 | Картометрический метод 12.5 | - |
| 1626 | - | - | 864930.37 | 90212.89 | Картометрический метод 12.5 | - |
| 1627 | - | - | 864904.60 | 90199.30 | Картометрический метод 12.5 | - |
| 1628 | - | - | 864884.84 | 90181.06 | Картометрический метод 12.5 | - |
| 1629 | - | - | 864861.44 | 90155.88 | Картометрический метод 12.5 | - |
| 1630 | - | - | 864842.26 | 90148.36 | Картометрический метод 12.5 | - |
| 1631 | - | - | 864822.65 | 90152.51 | Картометрический метод 12.5 | - |

КАРТА (ПЛАН)

Граница муниципального образования Тюхтетский район Красноярского края (изменение местоположения)
(наименование объекта землеустройства)

**Сведения о местоположении измененных (уточненных) границ
объекта землеустройства**

1. Система координат МСК-166, зона 3

2. Сведения о характерных точках границ объекта землеустройства

| Обозначение характерных точек границ | Существующие координаты, м | | Измененные (уточненные) координаты, м | | Метод определения координат и средняя квадратическая погрешность положения характерной точки (Mt), м | Описание закрепления точки |
|--|-------------------------------|---|--|----------|---|----------------------------------|
| | X | Y | X | Y | | |
| 1632 | - | - | 864808.76 | 90159.78 | Картометрический метод 12.5 | - |
| 1633 | - | - | 864790.41 | 90156.19 | Картометрический метод 12.5 | - |
| 1634 | - | - | 864777.05 | 90148.89 | Картометрический метод 12.5 | - |
| 1635 | - | - | 864776.76 | 90130.39 | Картометрический метод 12.5 | - |
| 1636 | - | - | 864785.72 | 90124.88 | Картометрический метод 12.5 | - |
| 1637 | - | - | 864803.27 | 90123.58 | Картометрический метод 12.5 | - |
| 1638 | - | - | 864805.83 | 90107.14 | Картометрический метод 12.5 | - |
| 1639 | - | - | 864800.78 | 90085.55 | Картометрический метод 12.5 | - |
| 1640 | - | - | 864789.11 | 90058.85 | Картометрический метод 12.5 | - |
| 1641 | - | - | 864771.15 | 90044.57 | Картометрический метод 12.5 | - |
| 1642 | - | - | 864739.05 | 90044.37 | Картометрический метод 12.5 | - |
| 1643 | - | - | 864679.21 | 90031.47 | Картометрический метод 12.5 | - |
| 1644 | - | - | 864670.13 | 90013.62 | Картометрический метод 12.5 | - |
| 1645 | - | - | 864673.22 | 89982.60 | Картометрический метод 12.5 | - |
| 1646 | - | - | 864686.63 | 89961.69 | Картометрический метод 12.5 | - |
| 1647 | - | - | 864701.28 | 89960.28 | Картометрический метод 12.5 | - |
| 1648 | - | - | 864711.61 | 89970.39 | Картометрический метод 12.5 | - |
| 1649 | - | - | 864725.79 | 89981.61 | Картометрический метод 12.5 | - |
| 1650 | - | - | 864746.19 | 89982.36 | Картометрический метод 12.5 | - |
| 1651 | - | - | 864755.39 | 89970.05 | Картометрический метод 12.5 | - |
| 1652 | - | - | 864752.69 | 89937.85 | Картометрический метод 12.5 | - |
| 1653 | - | - | 864755.78 | 89906.83 | Картометрический метод 12.5 | - |
| 1654 | - | - | 864745.01 | 89882.11 | Картометрический метод 12.5 | - |
| 1655 | - | - | 864749.50 | 89865.74 | Картометрический метод 12.5 | - |
| 1656 | - | - | 864753.52 | 89835.72 | Картометрический метод 12.5 | - |
| 1657 | - | - | 864740.31 | 89824.54 | Картометрический метод 12.5 | - |
| 1658 | - | - | 864717.25 | 89843.15 | Картометрический метод 12.5 | - |
| 1659 | - | - | 864697.03 | 89863.81 | Картометрический метод 12.5 | - |
| 1660 | - | - | 864682.10 | 89872.99 | Картометрический метод 12.5 | - |
| 1661 | - | - | 864660.62 | 89875.12 | Картометрический метод 12.5 | - |
| 1662 | - | - | 864647.55 | 89860.05 | Картометрический метод 12.5 | - |
| 1663 | - | - | 864635.38 | 89820.69 | Картометрический метод 12.5 | - |
| 1664 | - | - | 864623.21 | 89807.59 | Картометрический метод 12.5 | - |
| 1665 | - | - | 864594.28 | 89800.69 | Картометрический метод 12.5 | - |
| 1666 | - | - | 864574.63 | 89805.81 | Картометрический метод 12.5 | - |
| 1667 | - | - | 864546.57 | 89828.13 | Картометрический метод 12.5 | - |
| 1668 | - | - | 864534.13 | 89849.08 | Картометрический метод 12.5 | - |
| 1669 | - | - | 864505.20 | 89868.45 | Картометрический метод 12.5 | - |
| 1670 | - | - | 864498.41 | 89894.47 | Картометрический метод 12.5 | - |
| 1671 | - | - | 864511.51 | 89908.57 | Картометрический метод 12.5 | - |
| 1672 | - | - | 864506.49 | 89939.52 | Картометрический метод 12.5 | - |
| 1673 | - | - | 864485.44 | 89956.26 | Картометрический метод 12.5 | - |
| 1674 | - | - | 864463.17 | 89953.49 | Картометрический метод 12.5 | - |
| 1675 | - | - | 864450.10 | 89938.42 | Картометрический метод 12.5 | - |
| 1676 | - | - | 864440.20 | 89916.65 | Картометрический метод 12.5 | - |
| 1677 | - | - | 864426.30 | 89897.66 | Картометрический метод 12.5 | - |
| 1678 | - | - | 864399.38 | 89888.89 | Картометрический метод 12.5 | - |
| 1679 | - | - | 864358.49 | 89863.06 | Картометрический метод 12.5 | - |
| 1680 | - | - | 864347.29 | 89823.74 | Картометрический метод 12.5 | - |
| 1681 | - | - | 864334.46 | 89775.59 | Картометрический метод 12.5 | - |
| 1682 | - | - | 864322.89 | 89719.71 | Картометрический метод 12.5 | - |

КАРТА (ПЛАН)

Граница муниципального образования Тюхтетский район Красноярского края (изменение местоположения)
(наименование объекта землеустройства)

**Сведения о местоположении измененных (уточненных) границ
объекта землеустройства**

1. Система координат МСК-166, зона 3

2. Сведения о характерных точках границ объекта землеустройства

| Обозначение характерных точек границ | Существующие координаты, м | | Измененные (уточненные) координаты, м | | Метод определения координат и средняя квадратическая погрешность положения характерной точки (Mt), м | Описание закрепления точки |
|--|-------------------------------|---|--|----------|---|----------------------------------|
| | X | Y | X | Y | | |
| 1683 | - | - | 864309.10 | 89697.80 | Картометрический метод 12.5 | - |
| 1684 | - | - | 864294.52 | 89671.00 | Картометрический метод 12.5 | - |
| 1685 | - | - | 864302.35 | 89643.07 | Картометрический метод 12.5 | - |
| 1686 | - | - | 864329.37 | 89622.66 | Картометрический метод 12.5 | - |
| 1687 | - | - | 864354.81 | 89618.73 | Картометрический метод 12.5 | - |
| 1688 | - | - | 864369.02 | 89602.71 | Картометрический метод 12.5 | - |
| 1689 | - | - | 864367.79 | 89583.21 | Картометрический метод 12.5 | - |
| 1690 | - | - | 864355.51 | 89573.03 | Картометрический метод 12.5 | - |
| 1691 | - | - | 864328.96 | 89580.81 | Картометрический метод 12.5 | - |
| 1692 | - | - | 864311.01 | 89592.80 | Картометрический метод 12.5 | - |
| 1693 | - | - | 864283.85 | 89617.10 | Картометрический метод 12.5 | - |
| 1694 | - | - | 864256.82 | 89611.24 | Картометрический метод 12.5 | - |
| 1695 | - | - | 864235.20 | 89617.26 | Картометрический метод 12.5 | - |
| 1696 | - | - | 864221.88 | 89608.99 | Картометрический метод 12.5 | - |
| 1697 | - | - | 864219.64 | 89590.42 | Картометрический метод 12.5 | - |
| 1698 | - | - | 864226.36 | 89566.35 | Картометрический метод 12.5 | - |
| 1699 | - | - | 864222.98 | 89552.60 | Картометрический метод 12.5 | - |
| 1700 | - | - | 864212.72 | 89540.55 | Картометрический метод 12.5 | - |
| 1701 | - | - | 864191.81 | 89527.13 | Картометрический метод 12.5 | - |
| 1702 | - | - | 864182.73 | 89509.29 | Картометрический метод 12.5 | - |
| 1703 | - | - | 864178.19 | 89474.10 | Картометрический метод 12.5 | - |
| 1704 | - | - | 864183.18 | 89444.12 | Картометрический метод 12.5 | - |
| 1705 | - | - | 864180.22 | 89418.72 | Картометрический метод 12.5 | - |
| 1706 | - | - | 864173.48 | 89390.26 | Картометрический метод 12.5 | - |
| 1707 | - | - | 864161.31 | 89377.16 | Картометрический метод 12.5 | - |
| 1708 | - | - | 864137.48 | 89363.64 | Картометрический метод 12.5 | - |
| 1709 | - | - | 864119.02 | 89362.96 | Картометрический метод 12.5 | - |
| 1710 | - | - | 864104.82 | 89378.98 | Картометрический метод 12.5 | - |
| 1711 | - | - | 864099.35 | 89395.32 | Картометрический метод 12.5 | - |
| 1712 | - | - | 864081.33 | 89409.25 | Картометрический метод 12.5 | - |
| 1713 | - | - | 864063.15 | 89400.80 | Картометрический метод 12.5 | - |
| 1714 | - | - | 864055.19 | 89405.37 | Картометрический метод 12.5 | - |
| 1715 | - | - | 864041.35 | 89411.68 | Картометрический метод 12.5 | - |
| 1716 | - | - | 864010.40 | 89406.65 | Картометрический метод 12.5 | - |
| 1717 | - | - | 864001.48 | 89411.19 | Картометрический метод 12.5 | - |
| 1718 | - | - | 863991.99 | 89431.27 | Картометрический метод 12.5 | - |
| 1719 | - | - | 863968.24 | 89442.07 | Картометрический метод 12.5 | - |
| 1720 | - | - | 863946.22 | 89432.51 | Картометрический метод 12.5 | - |
| 1721 | - | - | 863938.22 | 89411.78 | Картометрический метод 12.5 | - |
| 1722 | - | - | 863939.15 | 89386.52 | Картометрический метод 12.5 | - |
| 1723 | - | - | 863955.48 | 89365.72 | Картометрический метод 12.5 | - |
| 1724 | - | - | 863967.88 | 89345.74 | Картометрический метод 12.5 | - |
| 1725 | - | - | 863972.70 | 89320.62 | Картометрический метод 12.5 | - |
| 1726 | - | - | 863965.64 | 89300.91 | Картометрический метод 12.5 | - |
| 1727 | - | - | 863947.75 | 89284.68 | Картометрический метод 12.5 | - |
| 1728 | - | - | 863917.09 | 89271.88 | Картометрический метод 12.5 | - |
| 1729 | - | - | 863901.07 | 89257.67 | Картометрический метод 12.5 | - |
| 1730 | - | - | 863889.04 | 89240.69 | Картометрический метод 12.5 | - |
| 1731 | - | - | 863885.83 | 89222.09 | Картометрический метод 12.5 | - |
| 1732 | - | - | 863878.45 | 89211.12 | Картометрический метод 12.5 | - |
| 1733 | - | - | 863862.29 | 89200.80 | Картометрический метод 12.5 | - |

КАРТА (ПЛАН)

Граница муниципального образования Тюхтетский район Красноярского края (изменение местоположения)
(наименование объекта землеустройства)

**Сведения о местоположении измененных (уточненных) границ
объекта землеустройства**

1. Система координат МСК-166, зона 3

2. Сведения о характерных точках границ объекта землеустройства

| Обозначение характерных точек границ | Существующие координаты, м | | Измененные (уточненные) координаты, м | | Метод определения координат и средняя квадратическая погрешность положения характерной точки (Mt), м | Описание закрепления точки |
|--|-------------------------------|---|--|----------|---|----------------------------------|
| | X | Y | X | Y | | |
| 1734 | - | - | 863856.60 | 89170.43 | Картометрический метод 12.5 | - |
| 1735 | - | - | 863857.88 | 89135.45 | Картометрический метод 12.5 | - |
| 1736 | - | - | 863851.97 | 89110.91 | Картометрический метод 12.5 | - |
| 1737 | - | - | 863844.29 | 89081.44 | Картометрический метод 12.5 | - |
| 1738 | - | - | 863849.90 | 89061.22 | Картометрический метод 12.5 | - |
| 1739 | - | - | 863886.59 | 89015.87 | Картометрический метод 12.5 | - |
| 1740 | - | - | 863904.68 | 88999.99 | Картометрический метод 12.5 | - |
| 1741 | - | - | 863911.23 | 88980.77 | Картометрический метод 12.5 | - |
| 1742 | - | - | 863911.98 | 88960.37 | Картометрический метод 12.5 | - |
| 1743 | - | - | 863902.76 | 88946.41 | Картометрический метод 12.5 | - |
| 1744 | - | - | 863889.37 | 88940.08 | Картометрический метод 12.5 | - |
| 1745 | - | - | 863867.78 | 88945.13 | Картометрический метод 12.5 | - |
| 1746 | - | - | 863855.55 | 88960.24 | Картометрический метод 12.5 | - |
| 1747 | - | - | 863844.58 | 88967.62 | Картометрический метод 12.5 | - |
| 1748 | - | - | 863827.23 | 88963.10 | Картометрический метод 12.5 | - |
| 1749 | - | - | 863803.16 | 88956.38 | Картометрический метод 12.5 | - |
| 1750 | - | - | 863788.04 | 88944.15 | Картометрический метод 12.5 | - |
| 1751 | - | - | 863771.38 | 88947.43 | Картометрический метод 12.5 | - |
| 1752 | - | - | 863744.79 | 88956.18 | Картометрический метод 12.5 | - |
| 1753 | - | - | 863717.80 | 88949.35 | Картометрический метод 12.5 | - |
| 1754 | - | - | 863696.60 | 88943.71 | Картометрический метод 12.5 | - |
| 1755 | - | - | 863681.74 | 88924.68 | Картометрический метод 12.5 | - |
| 1756 | - | - | 863659.57 | 88919.00 | Картометрический метод 12.5 | - |
| 1757 | - | - | 863635.92 | 88900.62 | Картометрический метод 12.5 | - |
| 1758 | - | - | 863621.92 | 88884.54 | Картометрический метод 12.5 | - |
| 1759 | - | - | 863605.58 | 88879.08 | Картометрический метод 12.5 | - |
| 1760 | - | - | 863562.97 | 88873.62 | Картометрический метод 12.5 | - |
| 1761 | - | - | 863543.32 | 88878.74 | Картометрический метод 12.5 | - |
| 1762 | - | - | 863517.92 | 88881.70 | Картометрический метод 12.5 | - |
| 1763 | - | - | 863510.44 | 88899.91 | Картометрический метод 12.5 | - |
| 1764 | - | - | 863497.49 | 88908.19 | Картометрический метод 12.5 | - |
| 1765 | - | - | 863483.02 | 88904.74 | Картометрический метод 12.5 | - |
| 1766 | - | - | 863479.99 | 88881.28 | Картометрический метод 12.5 | - |
| 1767 | - | - | 863475.23 | 88851.92 | Картометрический метод 12.5 | - |
| 1768 | - | - | 863484.00 | 88825.00 | Картометрический метод 12.5 | - |
| 1769 | - | - | 863469.56 | 88794.31 | Картометрический метод 12.5 | - |
| 1770 | - | - | 863441.71 | 88784.53 | Картометрический метод 12.5 | - |
| 1771 | - | - | 863408.39 | 88791.09 | Картометрический метод 12.5 | - |
| 1772 | - | - | 863395.25 | 88777.96 | Картометрический метод 12.5 | - |
| 1773 | - | - | 863393.88 | 88762.34 | Картометрический метод 12.5 | - |
| 1774 | - | - | 863404.45 | 88739.38 | Картометрический метод 12.5 | - |
| 1775 | - | - | 863423.22 | 88705.05 | Картометрический метод 12.5 | - |
| 1776 | - | - | 863424.50 | 88670.07 | Картометрический метод 12.5 | - |
| 1777 | - | - | 863415.29 | 88656.11 | Картометрический метод 12.5 | - |
| 1778 | - | - | 863398.12 | 88646.72 | Картометрический метод 12.5 | - |
| 1779 | - | - | 863384.16 | 88655.94 | Картометрический метод 12.5 | - |
| 1780 | - | - | 863384.21 | 88681.24 | Картометрический метод 12.5 | - |
| 1781 | - | - | 863369.94 | 88685.58 | Картометрический метод 12.5 | - |
| 1782 | - | - | 863348.92 | 88675.08 | Картометрический метод 12.5 | - |
| 1783 | - | - | 863331.32 | 88651.08 | Картометрический метод 12.5 | - |
| 1784 | - | - | 863312.16 | 88616.33 | Картометрический метод 12.5 | - |

КАРТА (ПЛАН)

Граница муниципального образования Тюхтетский район Красноярского края (изменение местоположения)
(наименование объекта землеустройства)

**Сведения о местоположении измененных (уточненных) границ
объекта землеустройства**

1. Система координат МСК-166, зона 3

2. Сведения о характерных точках границ объекта землеустройства

| Обозначение характерных точек границ | Существующие координаты, м | | Измененные (уточненные) координаты, м | | Метод определения координат и средняя квадратическая погрешность положения характерной точки (Мт), м | Описание закрепления точки |
|--|-------------------------------|---|--|----------|---|----------------------------------|
| | Х | У | Х | У | | |
| 1785 | - | - | 863294.70 | 88588.45 | Картометрический метод 12.5 | - |
| 1786 | - | - | 863270.80 | 88576.87 | Картометрический метод 12.5 | - |
| 1787 | - | - | 863249.32 | 88579.00 | Картометрический метод 12.5 | - |
| 1788 | - | - | 863230.07 | 88599.70 | Картометрический метод 12.5 | - |
| 1789 | - | - | 863232.20 | 88621.18 | Картометрический метод 12.5 | - |
| 1790 | - | - | 863245.09 | 88641.11 | Картометрический метод 12.5 | - |
| 1791 | - | - | 863244.27 | 88663.46 | Картометрический метод 12.5 | - |
| 1792 | - | - | 863234.82 | 88682.57 | Картометрический метод 12.5 | - |
| 1793 | - | - | 863206.57 | 88683.48 | Картометрический метод 12.5 | - |
| 1794 | - | - | 863170.08 | 88670.46 | Картометрический метод 12.5 | - |
| 1795 | - | - | 863135.42 | 88660.43 | Картометрический метод 12.5 | - |
| 1796 | - | - | 863109.83 | 88641.98 | Картометрический метод 12.5 | - |
| 1797 | - | - | 863062.03 | 88618.83 | Картометрический метод 12.5 | - |
| 1798 | - | - | 863040.47 | 88596.63 | Картометрический метод 12.5 | - |
| 1799 | - | - | 863027.94 | 88566.98 | Картометрический метод 12.5 | - |
| 1800 | - | - | 863008.43 | 88541.95 | Картометрический метод 12.5 | - |
| 1801 | - | - | 863000.86 | 88509.56 | Картометрический метод 12.5 | - |
| 1802 | - | - | 862989.88 | 88490.68 | Картометрический метод 12.5 | - |
| 1803 | - | - | 862966.16 | 88474.24 | Картометрический метод 12.5 | - |
| 1804 | - | - | 862938.22 | 88506.29 | Картометрический метод 12.5 | - |
| 1805 | - | - | 862915.94 | 88503.52 | Картометрический метод 12.5 | - |
| 1806 | - | - | 862913.92 | 88479.13 | Картометрический метод 12.5 | - |
| 1807 | - | - | 862914.09 | 88448.00 | Картометрический метод 12.5 | - |
| 1808 | - | - | 862898.18 | 88430.88 | Картометрический метод 12.5 | - |
| 1809 | - | - | 862869.64 | 88413.29 | Картометрический метод 12.5 | - |
| 1810 | - | - | 862868.48 | 88391.85 | Картометрический метод 12.5 | - |
| 1811 | - | - | 862885.09 | 88363.27 | Картометрический метод 12.5 | - |
| 1812 | - | - | 862907.25 | 88342.68 | Картометрический метод 12.5 | - |
| 1813 | - | - | 862920.42 | 88354.84 | Картометрический метод 12.5 | - |
| 1814 | - | - | 862934.58 | 88393.30 | Картометрический метод 12.5 | - |
| 1815 | - | - | 862952.83 | 88399.80 | Картометрический метод 12.5 | - |
| 1816 | - | - | 862973.87 | 88383.06 | Картометрический метод 12.5 | - |
| 1817 | - | - | 862989.41 | 88357.36 | Картометрический метод 12.5 | - |
| 1818 | - | - | 862987.84 | 88320.34 | Картометрический метод 12.5 | - |
| 1819 | - | - | 862962.11 | 88305.77 | Картометрический метод 12.5 | - |
| 1820 | - | - | 862939.11 | 88296.17 | Картометрический метод 12.5 | - |
| 1821 | - | - | 862926.37 | 88272.36 | Картометрический метод 12.5 | - |
| 1822 | - | - | 862927.15 | 88250.98 | Картометрический метод 12.5 | - |
| 1823 | - | - | 862916.09 | 88234.04 | Картометрический метод 12.5 | - |
| 1824 | - | - | 862878.35 | 88228.76 | Картометрический метод 12.5 | - |
| 1825 | - | - | 862856.03 | 88226.97 | Картометрический метод 12.5 | - |
| 1826 | - | - | 862838.97 | 88214.67 | Картометрический метод 12.5 | - |
| 1827 | - | - | 862818.20 | 88197.37 | Картометрический метод 12.5 | - |
| 1828 | - | - | 862792.94 | 88196.44 | Картометрический метод 12.5 | - |
| 1829 | - | - | 862773.98 | 88209.37 | Картометрический метод 12.5 | - |
| 1830 | - | - | 862731.89 | 88242.85 | Картометрический метод 12.5 | - |
| 1831 | - | - | 862709.30 | 88248.83 | Картометрический метод 12.5 | - |
| 1832 | - | - | 862693.22 | 88262.84 | Картометрический метод 12.5 | - |
| 1833 | - | - | 862712.70 | 88288.85 | Картометрический метод 12.5 | - |
| 1834 | - | - | 862754.77 | 88308.87 | Картометрический метод 12.5 | - |
| 1835 | - | - | 862761.86 | 88327.62 | Картометрический метод 12.5 | - |

КАРТА (ПЛАН)

Граница муниципального образования Тюхтетский район Красноярского края (изменение местоположения)
(наименование объекта землеустройства)

**Сведения о местоположении измененных (уточненных) границ
объекта землеустройства**

1. Система координат МСК-166, зона 3

2. Сведения о характерных точках границ объекта землеустройства

| Обозначение характерных точек границ | Существующие координаты, м | | Измененные (уточненные) координаты, м | | Метод определения координат и средняя квадратическая погрешность положения характерной точки (Мт), м | Описание закрепления точки |
|--|-------------------------------|---|--|----------|---|----------------------------------|
| | Х | У | Х | У | | |
| 1836 | - | - | 862742.80 | 88343.46 | Картометрический метод 12.5 | - |
| 1837 | - | - | 862708.76 | 88343.18 | Картометрический метод 12.5 | - |
| 1838 | - | - | 862672.05 | 88336.00 | Картометрический метод 12.5 | - |
| 1839 | - | - | 862639.99 | 88334.83 | Картометрический метод 12.5 | - |
| 1840 | - | - | 862608.30 | 88350.20 | Картометрический метод 12.5 | - |
| 1841 | - | - | 862583.75 | 88356.11 | Картометрический метод 12.5 | - |
| 1842 | - | - | 862564.75 | 88343.74 | Картометрический метод 12.5 | - |
| 1843 | - | - | 862559.67 | 88323.13 | Картометрический метод 12.5 | - |
| 1844 | - | - | 862569.44 | 88295.27 | Картометрический метод 12.5 | - |
| 1845 | - | - | 862586.57 | 88279.36 | Картометрический метод 12.5 | - |
| 1846 | - | - | 862590.23 | 88259.06 | Картометрический метод 12.5 | - |
| 1847 | - | - | 862579.90 | 88248.95 | Картометрический метод 12.5 | - |
| 1848 | - | - | 862555.36 | 88254.86 | Картометрический метод 12.5 | - |
| 1849 | - | - | 862517.69 | 88273.91 | Картометрический метод 12.5 | - |
| 1850 | - | - | 862485.27 | 88282.45 | Картометрический метод 12.5 | - |
| 1851 | - | - | 862457.13 | 88280.45 | Картометрический метод 12.5 | - |
| 1852 | - | - | 862435.25 | 88267.00 | Картометрический метод 12.5 | - |
| 1853 | - | - | 862428.22 | 88246.31 | Картометрический метод 12.5 | - |
| 1854 | - | - | 862437.75 | 88225.26 | Картометрический метод 12.5 | - |
| 1855 | - | - | 862459.66 | 88211.47 | Картометрический метод 12.5 | - |
| 1856 | - | - | 862470.37 | 88184.62 | Картометрический метод 12.5 | - |
| 1857 | - | - | 862461.29 | 88166.77 | Картометрический метод 12.5 | - |
| 1858 | - | - | 862444.53 | 88172.97 | Картометрический метод 12.5 | - |
| 1859 | - | - | 862420.83 | 88182.80 | Картометрический метод 12.5 | - |
| 1860 | - | - | 862404.92 | 88191.95 | Картометрический метод 12.5 | - |
| 1861 | - | - | 862394.41 | 88186.70 | Картометрический метод 12.5 | - |
| 1862 | - | - | 862391.49 | 88160.32 | Картометрический метод 12.5 | - |
| 1863 | - | - | 862386.11 | 88121.21 | Картометрический метод 12.5 | - |
| 1864 | - | - | 862390.05 | 88066.87 | Картометрический метод 12.5 | - |
| 1865 | - | - | 862405.26 | 88049.92 | Картометрический метод 12.5 | - |
| 1866 | - | - | 862423.79 | 88022.38 | Картометрический метод 12.5 | - |
| 1867 | - | - | 862424.75 | 87996.15 | Картометрический метод 12.5 | - |
| 1868 | - | - | 862415.63 | 87979.28 | Картометрический метод 12.5 | - |
| 1869 | - | - | 862401.24 | 87973.88 | Картометрический метод 12.5 | - |
| 1870 | - | - | 862389.15 | 87985.12 | Картометрический метод 12.5 | - |
| 1871 | - | - | 862376.68 | 88007.03 | Картометрический метод 12.5 | - |
| 1872 | - | - | 862367.11 | 88029.06 | Картометрический метод 12.5 | - |
| 1873 | - | - | 862349.45 | 88033.28 | Картометрический метод 12.5 | - |
| 1874 | - | - | 862329.33 | 88024.76 | Картометрический метод 12.5 | - |
| 1875 | - | - | 862310.50 | 88007.53 | Картометрический метод 12.5 | - |
| 1876 | - | - | 862311.32 | 87985.18 | Картометрический метод 12.5 | - |
| 1877 | - | - | 862326.72 | 87963.37 | Картометрический метод 12.5 | - |
| 1878 | - | - | 862333.43 | 87939.29 | Картометрический метод 12.5 | - |
| 1879 | - | - | 862323.17 | 87927.24 | Картометрический метод 12.5 | - |
| 1880 | - | - | 862296.90 | 87927.25 | Картометрический метод 12.5 | - |
| 1881 | - | - | 862276.28 | 87932.33 | Картометрический метод 12.5 | - |
| 1882 | - | - | 862260.31 | 87943.42 | Картометрический метод 12.5 | - |
| 1883 | - | - | 862241.64 | 87948.58 | Картометрический метод 12.5 | - |
| 1884 | - | - | 862218.64 | 87938.98 | Картометрический метод 12.5 | - |
| 1885 | - | - | 862161.24 | 87912.55 | Картометрический метод 12.5 | - |
| 1886 | - | - | 862130.03 | 87888.05 | Картометрический метод 12.5 | - |

КАРТА (ПЛАН)

Граница муниципального образования Тюхтетский район Красноярского края (изменение местоположения)

(наименование объекта землеустройства)

**Сведения о местоположении измененных (уточненных) границ
объекта землеустройства****1. Система координат МСК-166, зона 3****2. Сведения о характерных точках границ объекта землеустройства**

| Обозначение характерных точек границ | Существующие координаты, м | | Измененные (уточненные) координаты, м | | Метод определения координат и средняя квадратическая погрешность положения характерной точки (Мт), м | Описание закрепления точки |
|--|-------------------------------|---|--|----------|---|----------------------------------|
| | Х | У | Х | У | | |
| 1887 | - | - | 862109.47 | 87864.92 | Картометрический метод 12.5 | - |
| 1888 | - | - | 862094.71 | 87842.98 | Картометрический метод 12.5 | - |
| 1889 | - | - | 862072.11 | 87822.69 | Картометрический метод 12.5 | - |
| 1890 | - | - | 862068.57 | 87786.57 | Картометрический метод 12.5 | - |
| 1891 | - | - | 862077.12 | 87765.48 | Картометрический метод 12.5 | - |
| 1892 | - | - | 862073.98 | 87744.93 | Картометрический метод 12.5 | - |
| 1893 | - | - | 862070.95 | 87721.47 | Картометрический метод 12.5 | - |
| 1894 | - | - | 862080.59 | 87697.50 | Картометрический метод 12.5 | - |
| 1895 | - | - | 862097.78 | 87679.65 | Картометрический метод 12.5 | - |
| 1896 | - | - | 862106.30 | 87659.53 | Картометрический метод 12.5 | - |
| 1897 | - | - | 862105.28 | 87634.19 | Картометрический метод 12.5 | - |
| 1898 | - | - | 862098.15 | 87616.42 | Картометрический метод 12.5 | - |
| 1899 | - | - | 862084.19 | 87599.37 | Картометрический метод 12.5 | - |
| 1900 | - | - | 862069.25 | 87582.28 | Картометрический метод 12.5 | - |
| 1901 | - | - | 862040.30 | 87575.38 | Картометрический метод 12.5 | - |
| 1902 | - | - | 862022.31 | 87562.08 | Картометрический метод 12.5 | - |
| 1903 | - | - | 862036.83 | 87550.93 | Картометрический метод 12.5 | - |
| 1904 | - | - | 862043.34 | 87532.69 | Картометрический метод 12.5 | - |
| 1905 | - | - | 862028.15 | 87522.40 | Картометрический метод 12.5 | - |
| 1906 | - | - | 862008.64 | 87523.63 | Картометрический метод 12.5 | - |
| 1907 | - | - | 861991.15 | 87522.99 | Картометрический метод 12.5 | - |
| 1908 | - | - | 861980.90 | 87537.21 | Картометрический метод 12.5 | - |
| 1909 | - | - | 861984.80 | 87563.62 | Картометрический метод 12.5 | - |
| 1910 | - | - | 861994.74 | 87584.42 | Картометрический метод 12.5 | - |
| 1911 | - | - | 861980.92 | 87589.75 | Картометрический метод 12.5 | - |
| 1912 | - | - | 861956.20 | 87574.25 | Картометрический метод 12.5 | - |
| 1913 | - | - | 861926.40 | 87564.40 | Картометрический метод 12.5 | - |
| 1914 | - | - | 861941.51 | 87550.36 | Картометрический метод 12.5 | - |
| 1915 | - | - | 861954.18 | 87549.85 | Картометрический метод 12.5 | - |
| 1916 | - | - | 861959.92 | 87525.74 | Картометрический метод 12.5 | - |
| 1917 | - | - | 861943.47 | 87496.92 | Картометрический метод 12.5 | - |
| 1918 | - | - | 861921.65 | 87481.53 | Картометрический метод 12.5 | - |
| 1919 | - | - | 861893.83 | 87470.78 | Картометрический метод 12.5 | - |
| 1920 | - | - | 861871.63 | 87466.07 | Картометрический метод 12.5 | - |
| 1921 | - | - | 861851.62 | 87454.64 | Картометрический метод 12.5 | - |
| 1922 | - | - | 861858.16 | 87435.42 | Картометрический метод 12.5 | - |
| 1923 | - | - | 861870.14 | 87427.10 | Картометрический метод 12.5 | - |
| 1924 | - | - | 861879.42 | 87412.85 | Картометрический метод 12.5 | - |
| 1925 | - | - | 861871.28 | 87396.01 | Картометрический метод 12.5 | - |
| 1926 | - | - | 861863.64 | 87365.57 | Картометрический метод 12.5 | - |
| 1927 | - | - | 861869.24 | 87345.35 | Картометрический метод 12.5 | - |
| 1928 | - | - | 861885.50 | 87326.48 | Картометрический метод 12.5 | - |
| 1929 | - | - | 861887.33 | 87303.20 | Картометрический метод 12.5 | - |
| 1930 | - | - | 861880.27 | 87283.49 | Картометрический метод 12.5 | - |
| 1931 | - | - | 861856.09 | 87279.68 | Картометрический метод 12.5 | - |
| 1932 | - | - | 861838.49 | 87281.95 | Картометрический метод 12.5 | - |
| 1933 | - | - | 861819.42 | 87297.79 | Картометрический метод 12.5 | - |
| 1934 | - | - | 861803.84 | 87298.20 | Картометрический метод 12.5 | - |
| 1935 | - | - | 861793.96 | 87328.97 | Картометрический метод 12.5 | - |
| 1936 | - | - | 861776.41 | 87356.54 | Картометрический метод 12.5 | - |
| 1937 | - | - | 861761.18 | 87373.49 | Картометрический метод 12.5 | - |

КАРТА (ПЛАН)

Граница муниципального образования Тюхтетский район Красноярского края (изменение местоположения)
(наименование объекта землеустройства)

**Сведения о местоположении измененных (уточненных) границ
объекта землеустройства**

1. Система координат МСК-166, зона 3

2. Сведения о характерных точках границ объекта землеустройства

| Обозначение характерных точек границ | Существующие координаты, м | | Измененные (уточненные) координаты, м | | Метод определения координат и средняя квадратическая погрешность положения характерной точки (Mt), м | Описание закрепления точки |
|--|-------------------------------|---|--|----------|---|----------------------------------|
| | X | Y | X | Y | | |
| 1938 | - | - | 861747.91 | 87364.25 | Картометрический метод 12.5 | - |
| 1939 | - | - | 861726.63 | 87334.28 | Картометрический метод 12.5 | - |
| 1940 | - | - | 861716.87 | 87308.63 | Картометрический метод 12.5 | - |
| 1941 | - | - | 861698.11 | 87303.08 | Картометрический метод 12.5 | - |
| 1942 | - | - | 861667.51 | 87288.33 | Картометрический метод 12.5 | - |
| 1943 | - | - | 861669.95 | 87274.80 | Картометрический метод 12.5 | - |
| 1944 | - | - | 861680.31 | 87257.67 | Картометрический метод 12.5 | - |
| 1945 | - | - | 861696.72 | 87261.19 | Картометрический метод 12.5 | - |
| 1946 | - | - | 861716.98 | 87265.82 | Картометрический метод 12.5 | - |
| 1947 | - | - | 861735.98 | 87251.93 | Картометрический метод 12.5 | - |
| 1948 | - | - | 861733.74 | 87233.36 | Картометрический метод 12.5 | - |
| 1949 | - | - | 861725.13 | 87202.88 | Картометрический метод 12.5 | - |
| 1950 | - | - | 861703.64 | 87178.75 | Картометрический метод 12.5 | - |
| 1951 | - | - | 861673.41 | 87180.56 | Картометрический метод 12.5 | - |
| 1952 | - | - | 861654.16 | 87174.99 | Картометрический метод 12.5 | - |
| 1953 | - | - | 861636.12 | 87162.65 | Картометрический метод 12.5 | - |
| 1954 | - | - | 861617.98 | 87153.23 | Картометрический метод 12.5 | - |
| 1955 | - | - | 861607.62 | 87144.10 | Картометрический метод 12.5 | - |
| 1956 | - | - | 861593.50 | 87104.66 | Картометрический метод 12.5 | - |
| 1957 | - | - | 861572.61 | 87064.01 | Картометрический метод 12.5 | - |
| 1958 | - | - | 861551.63 | 87052.54 | Картометрический метод 12.5 | - |
| 1959 | - | - | 861531.37 | 87047.90 | Картометрический метод 12.5 | - |
| 1960 | - | - | 861464.22 | 87048.36 | Картометрический метод 12.5 | - |
| 1961 | - | - | 861433.88 | 87053.08 | Картометрический метод 12.5 | - |
| 1962 | - | - | 861423.22 | 87025.45 | Картометрический метод 12.5 | - |
| 1963 | - | - | 861420.55 | 86992.28 | Картометрический метод 12.5 | - |
| 1964 | - | - | 861429.46 | 86961.47 | Картометрический метод 12.5 | - |
| 1965 | - | - | 861406.21 | 86958.67 | Картометрический метод 12.5 | - |
| 1966 | - | - | 861392.55 | 86960.12 | Картометрический метод 12.5 | - |
| 1967 | - | - | 861376.50 | 86973.15 | Картометрический метод 12.5 | - |
| 1968 | - | - | 861354.91 | 86978.19 | Картометрический метод 12.5 | - |
| 1969 | - | - | 861343.32 | 86975.82 | Картометрический метод 12.5 | - |
| 1970 | - | - | 861330.64 | 86950.06 | Картометрический метод 12.5 | - |
| 1971 | - | - | 861314.08 | 86924.16 | Картометрический метод 12.5 | - |
| 1972 | - | - | 861287.80 | 86897.90 | Картометрический метод 12.5 | - |
| 1973 | - | - | 861263.11 | 86881.43 | Картометрический метод 12.5 | - |
| 1974 | - | - | 861242.08 | 86884.55 | Картометрический метод 12.5 | - |
| 1975 | - | - | 861230.28 | 86888.01 | Картометрический метод 12.5 | - |
| 1976 | - | - | 861225.75 | 86905.36 | Картометрический метод 12.5 | - |
| 1977 | - | - | 861225.14 | 86921.87 | Картометрический метод 12.5 | - |
| 1978 | - | - | 861218.96 | 86931.38 | Картометрический метод 12.5 | - |
| 1979 | - | - | 861203.16 | 86937.61 | Картометрический метод 12.5 | - |
| 1980 | - | - | 861186.03 | 86927.25 | Картометрический метод 12.5 | - |
| 1981 | - | - | 861161.20 | 86914.66 | Картометрический метод 12.5 | - |
| 1982 | - | - | 861145.57 | 86889.77 | Картометрический метод 12.5 | - |
| 1983 | - | - | 861124.58 | 86852.03 | Картометрический метод 12.5 | - |
| 1984 | - | - | 861103.70 | 86837.64 | Картометрический метод 12.5 | - |
| 1985 | - | - | 861090.71 | 86846.90 | Картометрический метод 12.5 | - |
| 1986 | - | - | 861085.79 | 86874.93 | Картометрический метод 12.5 | - |
| 1987 | - | - | 861072.59 | 86890.01 | Картометрический метод 12.5 | - |
| 1988 | - | - | 861048.31 | 86915.39 | Картометрический метод 12.5 | - |

КАРТА (ПЛАН)

Граница муниципального образования Тюхтетский район Красноярского края (изменение местоположения)
(наименование объекта землеустройства)

**Сведения о местоположении измененных (уточненных) границ
объекта землеустройства**

1. Система координат МСК-166, зона 3

2. Сведения о характерных точках границ объекта землеустройства

| Обозначение характерных точек границ | Существующие координаты, м | | Измененные (уточненные) координаты, м | | Метод определения координат и средняя квадратическая погрешность положения характерной точки (Мт), м | Описание закрепления точки |
|--|-------------------------------|---|--|----------|---|----------------------------------|
| | Х | У | Х | У | | |
| 1989 | - | - | 861029.46 | 86925.40 | Картометрический метод 12.5 | - |
| 1990 | - | - | 861016.05 | 86920.04 | Картометрический метод 12.5 | - |
| 1991 | - | - | 861010.34 | 86889.68 | Картометрический метод 12.5 | - |
| 1992 | - | - | 861006.16 | 86871.04 | Картометрический метод 12.5 | - |
| 1993 | - | - | 860984.89 | 86867.34 | Картометрический метод 12.5 | - |
| 1994 | - | - | 860959.67 | 86865.44 | Картометрический метод 12.5 | - |
| 1995 | - | - | 860934.69 | 86856.74 | Картометрический метод 12.5 | - |
| 1996 | - | - | 860912.74 | 86845.24 | Картометрический метод 12.5 | - |
| 1997 | - | - | 860899.92 | 86823.36 | Картометрический метод 12.5 | - |
| 1998 | - | - | 860901.35 | 86810.77 | Картометрический метод 12.5 | - |
| 1999 | - | - | 860917.43 | 86823.03 | Картометрический метод 12.5 | - |
| 2000 | - | - | 860931.54 | 86809.93 | Картометрический метод 12.5 | - |
| 2001 | - | - | 860939.48 | 86779.09 | Картометрический метод 12.5 | - |
| 2002 | - | - | 860926.67 | 86783.48 | Картометрический метод 12.5 | - |
| 2003 | - | - | 860901.16 | 86789.36 | Картометрический метод 12.5 | - |
| 2004 | - | - | 860877.34 | 86775.84 | Картометрический метод 12.5 | - |
| 2005 | - | - | 860853.70 | 86783.72 | Картометрический метод 12.5 | - |
| 2006 | - | - | 860830.06 | 86791.61 | Картометрический метод 12.5 | - |
| 2007 | - | - | 860802.24 | 86780.87 | Картометрический метод 12.5 | - |
| 2008 | - | - | 860800.39 | 86751.61 | Картометрический метод 12.5 | - |
| 2009 | - | - | 860790.81 | 86721.10 | Картометрический метод 12.5 | - |
| 2010 | - | - | 860804.37 | 86696.30 | Картометрический метод 12.5 | - |
| 2011 | - | - | 860806.09 | 86675.93 | Картометрический метод 12.5 | - |
| 2012 | - | - | 860795.99 | 86632.76 | Картометрический метод 12.5 | - |
| 2013 | - | - | 860808.61 | 86606.95 | Картометрический метод 12.5 | - |
| 2014 | - | - | 860811.20 | 86589.53 | Картометрический метод 12.5 | - |
| 2015 | - | - | 860809.79 | 86574.89 | Картометрический метод 12.5 | - |
| 2016 | - | - | 860799.64 | 86559.92 | Картометрический метод 12.5 | - |
| 2017 | - | - | 860766.43 | 86563.57 | Картометрический метод 12.5 | - |
| 2018 | - | - | 860736.06 | 86543.00 | Картометрический метод 12.5 | - |
| 2019 | - | - | 860706.38 | 86503.00 | Картометрический метод 12.5 | - |
| 2020 | - | - | 860684.44 | 86517.76 | Картометрический метод 12.5 | - |
| 2021 | - | - | 860671.49 | 86552.31 | Картометрический метод 12.5 | - |
| 2022 | - | - | 860669.93 | 86595.06 | Картометрический метод 12.5 | - |
| 2023 | - | - | 860642.72 | 86594.06 | Картометрический метод 12.5 | - |
| 2024 | - | - | 860620.04 | 86575.72 | Картометрический метод 12.5 | - |
| 2025 | - | - | 860589.44 | 86560.97 | Картометрический метод 12.5 | - |
| 2026 | - | - | 860570.23 | 86554.43 | Картометрический метод 12.5 | - |
| 2027 | - | - | 860571.66 | 86515.57 | Картометрический метод 12.5 | - |
| 2028 | - | - | 860599.51 | 86499.08 | Картометрический метод 12.5 | - |
| 2029 | - | - | 860614.75 | 86454.88 | Картометрический метод 12.5 | - |
| 2030 | - | - | 860610.27 | 86417.75 | Картометрический метод 12.5 | - |
| 2031 | - | - | 860566.15 | 86400.56 | Картометрический метод 12.5 | - |
| 2032 | - | - | 860533.75 | 86381.86 | Картометрический метод 12.5 | - |
| 2033 | - | - | 860479.13 | 86385.70 | Картометрический метод 12.5 | - |
| 2034 | - | - | 860477.14 | 86440.11 | Картометрический метод 12.5 | - |
| 2035 | - | - | 860475.00 | 86498.40 | Картометрический метод 12.5 | - |
| 2036 | - | - | 860456.67 | 86521.08 | Картометрический метод 12.5 | - |
| 2037 | - | - | 860429.38 | 86522.03 | Картометрический метод 12.5 | - |
| 2038 | - | - | 860409.57 | 86478.49 | Картометрический метод 12.5 | - |
| 2039 | - | - | 860386.82 | 86462.09 | Картометрический метод 12.5 | - |

КАРТА (ПЛАН)

Граница муниципального образования Тюхтетский район Красноярского края (изменение местоположения)
(наименование объекта землеустройства)

**Сведения о местоположении измененных (уточненных) границ
объекта землеустройства**

1. Система координат МСК-166, зона 3

2. Сведения о характерных точках границ объекта землеустройства

| Обозначение характерных точек границ | Существующие координаты, м | | Измененные (уточненные) координаты, м | | Метод определения координат и средняя квадратическая погрешность положения характерной точки (Мт), м | Описание закрепления точки |
|--|-------------------------------|---|--|----------|---|----------------------------------|
| | Х | У | Х | У | | |
| 2040 | - | - | 860369.63 | 86440.06 | Картометрический метод 12.5 | - |
| 2041 | - | - | 860339.75 | 86405.89 | Картометрический метод 12.5 | - |
| 2042 | - | - | 860325.10 | 86381.03 | Картометрический метод 12.5 | - |
| 2043 | - | - | 860324.05 | 86356.66 | Картометрический метод 12.5 | - |
| 2044 | - | - | 860302.81 | 86351.99 | Картометрический метод 12.5 | - |
| 2045 | - | - | 860286.73 | 86366.00 | Картометрический метод 12.5 | - |
| 2046 | - | - | 860271.98 | 86370.32 | Картометрический метод 12.5 | - |
| 2047 | - | - | 860268.84 | 86403.28 | Картометрический метод 12.5 | - |
| 2048 | - | - | 860262.68 | 86411.81 | Картометрический метод 12.5 | - |
| 2049 | - | - | 860249.90 | 86415.24 | Картометрический метод 12.5 | - |
| 2050 | - | - | 860229.78 | 86406.72 | Картометрический метод 12.5 | - |
| 2051 | - | - | 860195.06 | 86398.63 | Картометрический метод 12.5 | - |
| 2052 | - | - | 860176.71 | 86395.04 | Картометрический метод 12.5 | - |
| 2053 | - | - | 860164.37 | 86413.08 | Картометрический метод 12.5 | - |
| 2054 | - | - | 860158.51 | 86440.10 | Картометрический метод 12.5 | - |
| 2055 | - | - | 860161.40 | 86467.45 | Картометрический метод 12.5 | - |
| 2056 | - | - | 860158.42 | 86495.55 | Картометрический метод 12.5 | - |
| 2057 | - | - | 860138.83 | 86525.97 | Картометрический метод 12.5 | - |
| 2058 | - | - | 860110.33 | 86533.68 | Картометрический метод 12.5 | - |
| 2059 | - | - | 860085.39 | 86524.01 | Картометрический метод 12.5 | - |
| 2060 | - | - | 860053.79 | 86510.20 | Картометрический метод 12.5 | - |
| 2061 | - | - | 860020.74 | 86482.72 | Картометрический метод 12.5 | - |
| 2062 | - | - | 860010.85 | 86487.23 | Картометрический метод 12.5 | - |
| 2063 | - | - | 859997.76 | 86499.39 | Картометрический метод 12.5 | - |
| 2064 | - | - | 859980.91 | 86481.26 | Картометрический метод 12.5 | - |
| 2065 | - | - | 859963.42 | 86480.62 | Картометрический метод 12.5 | - |
| 2066 | - | - | 859945.04 | 86504.27 | Картометрический метод 12.5 | - |
| 2067 | - | - | 859943.97 | 86533.42 | Картометрический метод 12.5 | - |
| 2068 | - | - | 859942.08 | 86558.64 | Картометрический метод 12.5 | - |
| 2069 | - | - | 859918.94 | 86579.20 | Картометрический метод 12.5 | - |
| 2070 | - | - | 859881.87 | 86555.47 | Картометрический метод 12.5 | - |
| 2071 | - | - | 859860.41 | 86530.36 | Картометрический метод 12.5 | - |
| 2072 | - | - | 859826.48 | 86527.17 | Картометрический метод 12.5 | - |
| 2073 | - | - | 859807.42 | 86543.00 | Картометрический метод 12.5 | - |
| 2074 | - | - | 859768.56 | 86567.85 | Картометрический метод 12.5 | - |
| 2075 | - | - | 859745.35 | 86564.08 | Картометрический метод 12.5 | - |
| 2076 | - | - | 859720.99 | 86565.13 | Картометрический метод 12.5 | - |
| 2077 | - | - | 859692.30 | 86551.43 | Картометрический метод 12.5 | - |
| 2078 | - | - | 859686.06 | 86509.37 | Картометрический метод 12.5 | - |
| 2079 | - | - | 859668.71 | 86478.57 | Картометрический метод 12.5 | - |
| 2080 | - | - | 859648.94 | 86460.34 | Картометрический метод 12.5 | - |
| 2081 | - | - | 859626.86 | 86478.99 | Картометрический метод 12.5 | - |
| 2082 | - | - | 859614.63 | 86494.10 | Картометрический метод 12.5 | - |
| 2083 | - | - | 859594.39 | 86502.12 | Картометрический метод 12.5 | - |
| 2084 | - | - | 859581.14 | 86491.90 | Картометрический метод 12.5 | - |
| 2085 | - | - | 859570.20 | 86472.04 | Картометрический метод 12.5 | - |
| 2086 | - | - | 859579.00 | 86444.15 | Картометрический метод 12.5 | - |
| 2087 | - | - | 859594.15 | 86429.14 | Картометрический метод 12.5 | - |
| 2088 | - | - | 859602.88 | 86403.19 | Картометрический метод 12.5 | - |
| 2089 | - | - | 859593.38 | 86397.01 | Картометрический метод 12.5 | - |
| 2090 | - | - | 859566.54 | 86386.30 | Картометрический метод 12.5 | - |

КАРТА (ПЛАН)

Граница муниципального образования Тюхтетский район Красноярского края (изменение местоположения)

(наименование объекта землеустройства)

Сведения о местоположении измененных (уточненных) границ
объекта землеустройства

1. Система координат МСК-166, зона 3

2. Сведения о характерных точках границ объекта землеустройства

| Обозначение характерных точек границ | Существующие координаты, м | | Измененные (уточненные) координаты, м | | Метод определения координат и средняя квадратическая погрешность положения характерной точки (Мт), м | Описание закрепления точки |
|--|-------------------------------|---|--|----------|---|----------------------------------|
| | Х | У | Х | У | | |
| 2091 | - | - | 859558.53 | 86365.57 | Картометрический метод 12.5 | - |
| 2092 | - | - | 859556.15 | 86350.89 | Картометрический метод 12.5 | - |
| 2093 | - | - | 859546.72 | 86342.76 | Картометрический метод 12.5 | - |
| 2094 | - | - | 859528.26 | 86342.08 | Картометрический метод 12.5 | - |
| 2095 | - | - | 859500.02 | 86342.99 | Картометрический метод 12.5 | - |
| 2096 | - | - | 859466.92 | 86369.99 | Картометрический метод 12.5 | - |
| 2097 | - | - | 859444.18 | 86379.86 | Картометрический метод 12.5 | - |
| 2098 | - | - | 859360.35 | 86410.84 | Картометрический метод 12.5 | - |
| 2099 | - | - | 859320.89 | 86452.20 | Картометрический метод 12.5 | - |
| 2100 | - | - | 859294.04 | 86441.49 | Картометрический метод 12.5 | - |
| 2101 | - | - | 859276.84 | 86433.08 | Картометрический метод 12.5 | - |
| 2102 | - | - | 859245.61 | 86435.82 | Картометрический метод 12.5 | - |
| 2103 | - | - | 859253.90 | 86475.04 | Картометрический метод 12.5 | - |
| 2104 | - | - | 859246.50 | 86517.58 | Картометрический метод 12.5 | - |
| 2105 | - | - | 859214.05 | 86553.36 | Картометрический метод 12.5 | - |
| 2106 | - | - | 859162.16 | 86535.89 | Картометрический метод 12.5 | - |
| 2107 | - | - | 859152.87 | 86523.88 | Картометрический метод 12.5 | - |
| 2108 | - | - | 859126.52 | 86499.56 | Картометрический метод 12.5 | - |
| 2109 | - | - | 859087.30 | 86507.85 | Картометрический метод 12.5 | - |
| 2110 | - | - | 859080.55 | 86532.90 | Картометрический метод 12.5 | - |
| 2111 | - | - | 859056.16 | 86561.19 | Картометрический метод 12.5 | - |
| 2112 | - | - | 859032.91 | 86558.39 | Картометрический метод 12.5 | - |
| 2113 | - | - | 859001.02 | 86526.09 | Картометрический метод 12.5 | - |
| 2114 | - | - | 859005.03 | 86469.81 | Картометрический метод 12.5 | - |
| 2115 | - | - | 858976.09 | 86462.91 | Картометрический метод 12.5 | - |
| 2116 | - | - | 858951.85 | 86487.32 | Картометрический метод 12.5 | - |
| 2117 | - | - | 858943.15 | 86512.30 | Картометрический метод 12.5 | - |
| 2118 | - | - | 858922.65 | 86540.73 | Картометрический метод 12.5 | - |
| 2119 | - | - | 858882.64 | 86570.40 | Картометрический метод 12.5 | - |
| 2120 | - | - | 858843.85 | 86567.03 | Картометрический метод 12.5 | - |
| 2121 | - | - | 858817.22 | 86550.49 | Картометрический метод 12.5 | - |
| 2122 | - | - | 858783.47 | 86568.71 | Картометрический метод 12.5 | - |
| 2123 | - | - | 858783.35 | 86625.13 | Картометрический метод 12.5 | - |
| 2124 | - | - | 858795.53 | 86664.49 | Картометрический метод 12.5 | - |
| 2125 | - | - | 858788.77 | 86689.54 | Картометрический метод 12.5 | - |
| 2126 | - | - | 858755.45 | 86696.10 | Картометрический метод 12.5 | - |
| 2127 | - | - | 858729.98 | 86701.01 | Картометрический метод 12.5 | - |
| 2128 | - | - | 858696.66 | 86707.57 | Картометрический метод 12.5 | - |
| 2129 | - | - | 858658.01 | 86700.31 | Картометрический метод 12.5 | - |
| 2130 | - | - | 858571.70 | 86666.02 | Картометрический метод 12.5 | - |
| 2131 | - | - | 858528.01 | 86637.17 | Картометрический метод 12.5 | - |
| 2132 | - | - | 858491.44 | 86626.10 | Картометрический метод 12.5 | - |
| 2133 | - | - | 858469.50 | 86640.87 | Картометрический метод 12.5 | - |
| 2134 | - | - | 858425.73 | 86613.97 | Картометрический метод 12.5 | - |
| 2135 | - | - | 858391.23 | 86626.32 | Картометрический метод 12.5 | - |
| 2136 | - | - | 858362.67 | 86662.24 | Картометрический метод 12.5 | - |
| 2137 | - | - | 858321.36 | 86674.35 | Картометрический метод 12.5 | - |
| 2138 | - | - | 858262.57 | 86685.82 | Картометрический метод 12.5 | - |
| 2139 | - | - | 858198.44 | 86683.46 | Картометрический метод 12.5 | - |
| 2140 | - | - | 858166.48 | 86653.11 | Картометрический метод 12.5 | - |
| 2141 | - | - | 858136.83 | 86665.64 | Картометрический метод 12.5 | - |

КАРТА (ПЛАН)

Граница муниципального образования Тюхтетский район Красноярского края (изменение местоположения)
(наименование объекта землеустройства)

**Сведения о местоположении измененных (уточненных) границ
объекта землеустройства**

1. Система координат МСК-166, зона 3

2. Сведения о характерных точках границ объекта землеустройства

| Обозначение характерных точек границ | Существующие координаты, м | | Измененные (уточненные) координаты, м | | Метод определения координат и средняя квадратическая погрешность положения характерной точки (Мт), м | Описание закрепления точки |
|--|-------------------------------|---|--|----------|---|----------------------------------|
| | X | Y | X | Y | | |
| 2142 | - | - | 858127.92 | 86696.45 | Картометрический метод 12.5 | - |
| 2143 | - | - | 858082.51 | 86714.24 | Картометрический метод 12.5 | - |
| 2144 | - | - | 858069.57 | 86748.79 | Картометрический метод 12.5 | - |
| 2145 | - | - | 858091.89 | 86776.85 | Картометрический метод 12.5 | - |
| 2146 | - | - | 858141.70 | 86798.13 | Картометрический метод 12.5 | - |
| 2147 | - | - | 858150.92 | 86812.09 | Картометрический метод 12.5 | - |
| 2148 | - | - | 858149.78 | 86843.18 | Картометрический метод 12.5 | - |
| 2149 | - | - | 858146.13 | 86889.75 | Картометрический метод 12.5 | - |
| 2150 | - | - | 858101.45 | 86940.65 | Картометрический метод 12.5 | - |
| 2151 | - | - | 858061.00 | 86929.43 | Картометрический метод 12.5 | - |
| 2152 | - | - | 858046.74 | 86893.89 | Картометрический метод 12.5 | - |
| 2153 | - | - | 858035.94 | 86870.14 | Картометрический метод 12.5 | - |
| 2154 | - | - | 858017.15 | 86851.94 | Картометрический метод 12.5 | - |
| 2155 | - | - | 858003.92 | 86894.26 | Картометрический метод 12.5 | - |
| 2156 | - | - | 857973.93 | 86916.51 | Картометрический метод 12.5 | - |
| 2157 | - | - | 857945.72 | 86942.72 | Картометрический метод 12.5 | - |
| 2158 | - | - | 857962.28 | 86968.62 | Картометрический метод 12.5 | - |
| 2159 | - | - | 857991.21 | 86975.52 | Картометрический метод 12.5 | - |
| 2160 | - | - | 858023.19 | 87005.88 | Картометрический метод 12.5 | - |
| 2161 | - | - | 858022.18 | 87033.08 | Картометрический метод 12.5 | - |
| 2162 | - | - | 857984.76 | 87045.33 | Картометрический метод 12.5 | - |
| 2163 | - | - | 857971.96 | 87076.00 | Картометрический метод 12.5 | - |
| 2164 | - | - | 857985.07 | 87090.10 | Картометрический метод 12.5 | - |
| 2165 | - | - | 857980.18 | 87117.16 | Картометрический метод 12.5 | - |
| 2166 | - | - | 857947.95 | 87147.11 | Картометрический метод 12.5 | - |
| 2167 | - | - | 857906.79 | 87155.33 | Картометрический метод 12.5 | - |
| 2168 | - | - | 857877.00 | 87171.75 | Картометрический метод 12.5 | - |
| 2169 | - | - | 857864.34 | 87198.53 | Картометрический метод 12.5 | - |
| 2170 | - | - | 857865.57 | 87218.03 | Картометрический метод 12.5 | - |
| 2171 | - | - | 857835.50 | 87242.22 | Картометрический метод 12.5 | - |
| 2172 | - | - | 857834.58 | 87267.49 | Картометрический метод 12.5 | - |
| 2173 | - | - | 857805.73 | 87311.18 | Картометрический метод 12.5 | - |
| 2174 | - | - | 857757.15 | 87309.40 | Картометрический метод 12.5 | - |
| 2175 | - | - | 857725.35 | 87327.68 | Картометрический метод 12.5 | - |
| 2176 | - | - | 857701.25 | 87348.21 | Картометрический метод 12.5 | - |
| 2177 | - | - | 857680.87 | 87320.22 | Картометрический метод 12.5 | - |
| 2178 | - | - | 857644.52 | 87303.32 | Картометрический метод 12.5 | - |
| 2179 | - | - | 857610.32 | 87280.67 | Картометрический метод 12.5 | - |
| 2180 | - | - | 857605.78 | 87245.48 | Картометрический метод 12.5 | - |
| 2181 | - | - | 857575.83 | 87213.25 | Картометрический метод 12.5 | - |
| 2182 | - | - | 857521.56 | 87207.37 | Картометрический метод 12.5 | - |
| 2183 | - | - | 857490.18 | 87214.00 | Картометрический метод 12.5 | - |
| 2184 | - | - | 857469.26 | 87254.09 | Картометрический метод 12.5 | - |
| 2185 | - | - | 857430.04 | 87262.38 | Картометрический метод 12.5 | - |
| 2186 | - | - | 857400.16 | 87228.21 | Картометрический метод 12.5 | - |
| 2187 | - | - | 857379.85 | 87198.28 | Картометрический метод 12.5 | - |
| 2188 | - | - | 857340.84 | 87200.74 | Картометрический метод 12.5 | - |
| 2189 | - | - | 857319.33 | 87203.84 | Картометрический метод 12.5 | - |
| 2190 | - | - | 857275.29 | 87237.25 | Картометрический метод 12.5 | - |
| 2191 | - | - | 857248.75 | 87231.41 | Картометрический метод 12.5 | - |
| 2192 | - | - | 857229.18 | 87208.32 | Картометрический метод 12.5 | - |

КАРТА (ПЛАН)

Граница муниципального образования Тюхтетский район Красноярского края (изменение местоположения)
(наименование объекта землеустройства)

**Сведения о местоположении измененных (уточненных) границ
объекта землеустройства**

1. Система координат МСК-166, зона 3

2. Сведения о характерных точках границ объекта землеустройства

| Обозначение характерных точек границ | Существующие координаты, м | | Измененные (уточненные) координаты, м | | Метод определения координат и средняя квадратическая погрешность положения характерной точки (Мт), м | Описание закрепления точки |
|--|-------------------------------|---|--|----------|---|----------------------------------|
| | Х | У | Х | У | | |
| 2193 | - | - | 857212.04 | 87197.96 | Картометрический метод 12.5 | - |
| 2194 | - | - | 857192.71 | 87194.34 | Картометрический метод 12.5 | - |
| 2195 | - | - | 857182.86 | 87224.14 | Картометрический метод 12.5 | - |
| 2196 | - | - | 857194.32 | 87256.66 | Картометрический метод 12.5 | - |
| 2197 | - | - | 857198.50 | 87275.30 | Картометрический метод 12.5 | - |
| 2198 | - | - | 857183.97 | 87300.06 | Картометрический метод 12.5 | - |
| 2199 | - | - | 857166.27 | 87305.25 | Картометрический метод 12.5 | - |
| 2200 | - | - | 857150.39 | 87287.16 | Картометрический метод 12.5 | - |
| 2201 | - | - | 857141.99 | 87250.85 | Картометрический метод 12.5 | - |
| 2202 | - | - | 857150.04 | 87217.09 | Картометрический метод 12.5 | - |
| 2203 | - | - | 857152.59 | 87200.65 | Картометрический метод 12.5 | - |
| 2204 | - | - | 857137.44 | 87189.39 | Картометрический метод 12.5 | - |
| 2205 | - | - | 857110.06 | 87193.25 | Картометрический метод 12.5 | - |
| 2206 | - | - | 857093.90 | 87209.20 | Картометрический метод 12.5 | - |
| 2207 | - | - | 857086.76 | 87244.93 | Картометрический метод 12.5 | - |
| 2208 | - | - | 857059.17 | 87280.89 | Картометрический метод 12.5 | - |
| 2209 | - | - | 857014.64 | 87327.91 | Картометрический метод 12.5 | - |
| 2210 | - | - | 856977.30 | 87364.48 | Картометрический метод 12.5 | - |
| 2211 | - | - | 856951.40 | 87381.04 | Картометрический метод 12.5 | - |
| 2212 | - | - | 856959.50 | 87398.85 | Картометрический метод 12.5 | - |
| 2213 | - | - | 856976.42 | 87415.04 | Картометрический метод 12.5 | - |
| 2214 | - | - | 856981.25 | 87442.46 | Картометрический метод 12.5 | - |
| 2215 | - | - | 856965.07 | 87459.38 | Картометрический метод 12.5 | - |
| 2216 | - | - | 856946.13 | 87445.06 | Картометрический метод 12.5 | - |
| 2217 | - | - | 856907.34 | 87441.69 | Картометрический метод 12.5 | - |
| 2218 | - | - | 856900.95 | 87457.02 | Картометрический метод 12.5 | - |
| 2219 | - | - | 856923.62 | 87475.37 | Картометрический метод 12.5 | - |
| 2220 | - | - | 856948.17 | 87495.73 | Картометрический метод 12.5 | - |
| 2221 | - | - | 856965.51 | 87500.25 | Картометрический метод 12.5 | - |
| 2222 | - | - | 856977.31 | 87496.79 | Картометрический метод 12.5 | - |
| 2223 | - | - | 856986.38 | 87514.64 | Картометрический метод 12.5 | - |
| 2224 | - | - | 856975.68 | 87541.49 | Картометрический метод 12.5 | - |
| 2225 | - | - | 856941.20 | 87526.60 | Картометрический метод 12.5 | - |
| 2226 | - | - | 856894.85 | 87517.12 | Картометрический метод 12.5 | - |
| 2227 | - | - | 856857.85 | 87517.71 | Картометрический метод 12.5 | - |
| 2228 | - | - | 856832.24 | 87526.50 | Картометрический метод 12.5 | - |
| 2229 | - | - | 856790.13 | 87507.44 | Картометрический метод 12.5 | - |
| 2230 | - | - | 856789.25 | 87478.22 | Картометрический метод 12.5 | - |
| 2231 | - | - | 856779.91 | 87454.53 | Картометрический метод 12.5 | - |
| 2232 | - | - | 856763.64 | 87447.13 | Картометрический метод 12.5 | - |
| 2233 | - | - | 856731.33 | 87452.75 | Картометрический метод 12.5 | - |
| 2234 | - | - | 856697.33 | 87477.77 | Картометрический метод 12.5 | - |
| 2235 | - | - | 856661.93 | 87514.42 | Картометрический метод 12.5 | - |
| 2236 | - | - | 856596.65 | 87570.40 | Картометрический метод 12.5 | - |
| 2237 | - | - | 856554.40 | 87581.50 | Картометрический метод 12.5 | - |
| 2238 | - | - | 856535.33 | 87571.07 | Картометрический метод 12.5 | - |
| 2239 | - | - | 856521.05 | 87589.03 | Картометрический метод 12.5 | - |
| 2240 | - | - | 856500.54 | 87591.20 | Картометрический метод 12.5 | - |
| 2241 | - | - | 856485.53 | 87576.05 | Картометрический метод 12.5 | - |
| 2242 | - | - | 856442.96 | 87569.63 | Картометрический метод 12.5 | - |
| 2243 | - | - | 856423.17 | 87578.63 | Картометрический метод 12.5 | - |

КАРТА (ПЛАН)

Граница муниципального образования Тюхтетский район Красноярского края (изменение местоположения)
(наименование объекта землеустройства)

**Сведения о местоположении измененных (уточненных) границ
объекта землеустройства**

1. Система координат МСК-166, зона 3

2. Сведения о характерных точках границ объекта землеустройства

| Обозначение характерных точек границ | Существующие координаты, м | | Измененные (уточненные) координаты, м | | Метод определения координат и средняя квадратическая погрешность положения характерной точки (Мт), м | Описание закрепления точки |
|--|-------------------------------|---|--|----------|---|----------------------------------|
| | Х | У | Х | У | | |
| 2244 | - | - | 856399.23 | 87568.03 | Картометрический метод 12.5 | - |
| 2245 | - | - | 856387.36 | 87573.43 | Картометрический метод 12.5 | - |
| 2246 | - | - | 856365.31 | 87591.11 | Картометрический метод 12.5 | - |
| 2247 | - | - | 856329.18 | 87594.65 | Картометрический метод 12.5 | - |
| 2248 | - | - | 856304.56 | 87576.23 | Картометрический метод 12.5 | - |
| 2249 | - | - | 856281.02 | 87554.94 | Картометрический метод 12.5 | - |
| 2250 | - | - | 856289.10 | 87520.21 | Картометрический метод 12.5 | - |
| 2251 | - | - | 856274.34 | 87498.26 | Картометрический метод 12.5 | - |
| 2252 | - | - | 856250.12 | 87495.43 | Картометрический метод 12.5 | - |
| 2253 | - | - | 856232.39 | 87501.59 | Картометрический метод 12.5 | - |
| 2254 | - | - | 856217.89 | 87525.38 | Картометрический метод 12.5 | - |
| 2255 | - | - | 856215.71 | 87558.38 | Картометрический метод 12.5 | - |
| 2256 | - | - | 856197.76 | 87570.37 | Картометрический метод 12.5 | - |
| 2257 | - | - | 856167.53 | 87572.18 | Картометрический метод 12.5 | - |
| 2258 | - | - | 856151.04 | 87544.34 | Картометрический метод 12.5 | - |
| 2259 | - | - | 856137.03 | 87501.99 | Картометрический метод 12.5 | - |
| 2260 | - | - | 856123.88 | 87462.59 | Картометрический метод 12.5 | - |
| 2261 | - | - | 856108.48 | 87458.13 | Картометрический метод 12.5 | - |
| 2262 | - | - | 856086.74 | 87467.06 | Картометрический метод 12.5 | - |
| 2263 | - | - | 856057.13 | 87478.63 | Картометрический метод 12.5 | - |
| 2264 | - | - | 856014.89 | 87489.73 | Картометрический метод 12.5 | - |
| 2265 | - | - | 855992.83 | 87481.13 | Картометрический метод 12.5 | - |
| 2266 | - | - | 855967.02 | 87468.51 | Картометрический метод 12.5 | - |
| 2267 | - | - | 855944.31 | 87451.14 | Картометрический метод 12.5 | - |
| 2268 | - | - | 855911.99 | 87430.50 | Картометрический метод 12.5 | - |
| 2269 | - | - | 855887.12 | 87418.88 | Картометрический метод 12.5 | - |
| 2270 | - | - | 855860.03 | 87441.24 | Картометрический метод 12.5 | - |
| 2271 | - | - | 855798.10 | 87432.16 | Картометрический метод 12.5 | - |
| 2272 | - | - | 855771.71 | 87408.82 | Картометрический метод 12.5 | - |
| 2273 | - | - | 855770.66 | 87384.46 | Картометрический метод 12.5 | - |
| 2274 | - | - | 855774.14 | 87342.75 | Картометрический метод 12.5 | - |
| 2275 | - | - | 855791.83 | 87311.29 | Картометрический метод 12.5 | - |
| 2276 | - | - | 855789.77 | 87287.87 | Картометрический метод 12.5 | - |
| 2277 | - | - | 855772.60 | 87278.48 | Картометрический метод 12.5 | - |
| 2278 | - | - | 855745.61 | 87271.65 | Картометрический метод 12.5 | - |
| 2279 | - | - | 855716.11 | 87280.30 | Картометрический метод 12.5 | - |
| 2280 | - | - | 855688.14 | 87273.44 | Картометрический метод 12.5 | - |
| 2281 | - | - | 855665.04 | 87266.75 | Картометрический метод 12.5 | - |
| 2282 | - | - | 855643.49 | 87270.83 | Картометрический метод 12.5 | - |
| 2283 | - | - | 855619.56 | 87286.49 | Картометрический метод 12.5 | - |
| 2284 | - | - | 855603.37 | 87277.14 | Картометрический метод 12.5 | - |
| 2285 | - | - | 855583.50 | 87261.82 | Картометрический метод 12.5 | - |
| 2286 | - | - | 855562.84 | 87267.87 | Картометрический метод 12.5 | - |
| 2287 | - | - | 855507.37 | 87295.03 | Картометрический метод 12.5 | - |
| 2288 | - | - | 855482.61 | 87306.77 | Картометрический метод 12.5 | - |
| 2289 | - | - | 855451.56 | 87304.66 | Картометрический метод 12.5 | - |
| 2290 | - | - | 855405.38 | 87290.31 | Картометрический метод 12.5 | - |
| 2291 | - | - | 855360.88 | 87270.20 | Картометрический метод 12.5 | - |
| 2292 | - | - | 855346.09 | 87249.22 | Картометрический метод 12.5 | - |
| 2293 | - | - | 855328.47 | 87198.96 | Картометрический метод 12.5 | - |
| 2294 | - | - | 855302.18 | 87172.70 | Картометрический метод 12.5 | - |

КАРТА (ПЛАН)

Граница муниципального образования Тюхтетский район Красноярского края (изменение местоположения)
(наименование объекта землеустройства)

**Сведения о местоположении измененных (уточненных) границ
объекта землеустройства**

1. Система координат МСК-166, зона 3

2. Сведения о характерных точках границ объекта землеустройства

| Обозначение характерных точек границ | Существующие координаты, м | | Измененные (уточненные) координаты, м | | Метод определения координат и средняя квадратическая погрешность положения характерной точки (Мт), м | Описание закрепления точки |
|--|-------------------------------|---|--|----------|---|----------------------------------|
| | Х | У | Х | У | | |
| 2295 | - | - | 855316.47 | 87154.74 | Картометрический метод 12.5 | - |
| 2296 | - | - | 855340.80 | 87154.66 | Картометрический метод 12.5 | - |
| 2297 | - | - | 855374.53 | 87189.95 | Картометрический метод 12.5 | - |
| 2298 | - | - | 855408.68 | 87213.58 | Картометрический метод 12.5 | - |
| 2299 | - | - | 855437.83 | 87214.64 | Картометрический метод 12.5 | - |
| 2300 | - | - | 855452.98 | 87199.63 | Картометрический метод 12.5 | - |
| 2301 | - | - | 855457.61 | 87179.37 | Картометрический метод 12.5 | - |
| 2302 | - | - | 855423.30 | 87133.36 | Картометрический метод 12.5 | - |
| 2303 | - | - | 855407.06 | 87098.71 | Картометрический метод 12.5 | - |
| 2304 | - | - | 855394.03 | 87082.67 | Картометрический метод 12.5 | - |
| 2305 | - | - | 855364.69 | 87060.19 | Картометрический метод 12.5 | - |
| 2306 | - | - | 855310.47 | 87053.34 | Картометрический метод 12.5 | - |
| 2307 | - | - | 855280.23 | 87055.15 | Картометрический метод 12.5 | - |
| 2308 | - | - | 855252.78 | 87060.95 | Картометрический метод 12.5 | - |
| 2309 | - | - | 855223.21 | 87097.81 | Картометрический метод 12.5 | - |
| 2310 | - | - | 855229.05 | 87124.30 | Картометрический метод 12.5 | - |
| 2311 | - | - | 855204.51 | 87130.21 | Картометрический метод 12.5 | - |
| 2312 | - | - | 855183.00 | 87133.31 | Картометрический метод 12.5 | - |
| 2313 | - | - | 855161.22 | 87116.94 | Картометрический метод 12.5 | - |
| 2314 | - | - | 855139.48 | 87099.61 | Картометрический метод 12.5 | - |
| 2315 | - | - | 855128.17 | 87063.20 | Картометрический метод 12.5 | - |
| 2316 | - | - | 855146.58 | 87038.57 | Картометрический метод 12.5 | - |
| 2317 | - | - | 855141.75 | 87011.16 | Картометрический метод 12.5 | - |
| 2318 | - | - | 855097.55 | 86995.92 | Картометрический метод 12.5 | - |
| 2319 | - | - | 855006.22 | 86992.57 | Картометрический метод 12.5 | - |
| 2320 | - | - | 854976.65 | 87003.16 | Картометрический метод 12.5 | - |
| 2321 | - | - | 854947.72 | 86996.26 | Картометрический метод 12.5 | - |
| 2322 | - | - | 854923.45 | 86968.13 | Картометрический метод 12.5 | - |
| 2323 | - | - | 854889.97 | 86926.04 | Картометрический метод 12.5 | - |
| 2324 | - | - | 854862.98 | 86919.21 | Картометрический метод 12.5 | - |
| 2325 | - | - | 854831.62 | 86912.23 | Картометрический метод 12.5 | - |
| 2326 | - | - | 854821.12 | 86933.24 | Картометрический метод 12.5 | - |
| 2327 | - | - | 854825.16 | 86982.04 | Картометрический метод 12.5 | - |
| 2328 | - | - | 854783.22 | 87011.63 | Картометрический метод 12.5 | - |
| 2329 | - | - | 854765.14 | 86974.00 | Картометрический метод 12.5 | - |
| 2330 | - | - | 854744.76 | 86946.01 | Картометрический метод 12.5 | - |
| 2331 | - | - | 854725.92 | 86982.29 | Картометрический метод 12.5 | - |
| 2332 | - | - | 854690.37 | 86996.56 | Картометрический метод 12.5 | - |
| 2333 | - | - | 854683.88 | 86961.29 | Картометрический метод 12.5 | - |
| 2334 | - | - | 854683.29 | 86924.30 | Картометрический метод 12.5 | - |
| 2335 | - | - | 854632.04 | 86889.34 | Картометрический метод 12.5 | - |
| 2336 | - | - | 854631.11 | 86914.60 | Картометрический метод 12.5 | - |
| 2337 | - | - | 854629.76 | 86951.53 | Картометрический метод 12.5 | - |
| 2338 | - | - | 854599.97 | 86967.95 | Картометрический метод 12.5 | - |
| 2339 | - | - | 854579.31 | 86947.73 | Картометрический метод 12.5 | - |
| 2340 | - | - | 854544.61 | 86938.67 | Картометрический метод 12.5 | - |
| 2341 | - | - | 854511.86 | 86929.69 | Картометрический метод 12.5 | - |
| 2342 | - | - | 854477.46 | 86912.86 | Картометрический метод 12.5 | - |
| 2343 | - | - | 854492.41 | 86876.44 | Картометрический метод 12.5 | - |
| 2344 | - | - | 854505.57 | 86836.06 | Картометрический метод 12.5 | - |
| 2345 | - | - | 854480.66 | 86825.42 | Картометрический метод 12.5 | - |

КАРТА (ПЛАН)

Граница муниципального образования Тюхтетский район Красноярского края (изменение местоположения)
(наименование объекта землеустройства)

**Сведения о местоположении измененных (уточненных) границ
объекта землеустройства**

1. Система координат МСК-166, зона 3

2. Сведения о характерных точках границ объекта землеустройства

| Обозначение характерных точек границ | Существующие координаты, м | | Измененные (уточненные) координаты, м | | Метод определения координат и средняя квадратическая погрешность положения характерной точки (Мт), м | Описание закрепления точки |
|--|-------------------------------|---|--|----------|---|----------------------------------|
| | Х | У | Х | У | | |
| 2346 | - | - | 854440.80 | 86851.20 | Картометрический метод 12.5 | - |
| 2347 | - | - | 854437.36 | 86891.94 | Картометрический метод 12.5 | - |
| 2348 | - | - | 854413.40 | 86908.57 | Картометрический метод 12.5 | - |
| 2349 | - | - | 854382.53 | 86901.60 | Картометрический метод 12.5 | - |
| 2350 | - | - | 854368.00 | 86926.36 | Картометрический метод 12.5 | - |
| 2351 | - | - | 854344.39 | 86933.28 | Картометрический метод 12.5 | - |
| 2352 | - | - | 854309.84 | 86920.34 | Картометрический метод 12.5 | - |
| 2353 | - | - | 854247.45 | 86923.89 | Картометрический метод 12.5 | - |
| 2354 | - | - | 854206.86 | 86916.56 | Картометрический метод 12.5 | - |
| 2355 | - | - | 854194.24 | 86902.48 | Картометрический метод 12.5 | - |
| 2356 | - | - | 854144.61 | 86876.34 | Картометрический метод 12.5 | - |
| 2357 | - | - | 854119.05 | 86856.92 | Картометрический метод 12.5 | - |
| 2358 | - | - | 854105.26 | 86835.01 | Картометрический метод 12.5 | - |
| 2359 | - | - | 854079.82 | 86838.94 | Картометрический метод 12.5 | - |
| 2360 | - | - | 854058.56 | 86861.51 | Картометрический метод 12.5 | - |
| 2361 | - | - | 854057.14 | 86900.37 | Картометрический метод 12.5 | - |
| 2362 | - | - | 854052.11 | 86931.32 | Картометрический метод 12.5 | - |
| 2363 | - | - | 854033.22 | 86942.30 | Картометрический метод 12.5 | - |
| 2364 | - | - | 854017.21 | 86928.10 | Картометрический метод 12.5 | - |
| 2365 | - | - | 854004.35 | 86907.19 | Картометрический метод 12.5 | - |
| 2366 | - | - | 853987.83 | 86906.59 | Картометрический метод 12.5 | - |
| 2367 | - | - | 853975.34 | 86902.24 | Картометрический метод 12.5 | - |
| 2368 | - | - | 853966.97 | 86918.47 | Картометрический метод 12.5 | - |
| 2369 | - | - | 853970.21 | 86936.10 | Картометрический метод 12.5 | - |
| 2370 | - | - | 853981.87 | 86936.53 | Картометрический метод 12.5 | - |
| 2371 | - | - | 853993.39 | 86940.84 | Картометрический метод 12.5 | - |
| 2372 | - | - | 853996.68 | 86957.50 | Картометрический метод 12.5 | - |
| 2373 | - | - | 853982.21 | 86980.32 | Картометрический метод 12.5 | - |
| 2374 | - | - | 853967.35 | 86987.56 | Картометрический метод 12.5 | - |
| 2375 | - | - | 853950.19 | 86978.18 | Картометрический метод 12.5 | - |
| 2376 | - | - | 853942.87 | 86938.99 | Картометрический метод 12.5 | - |
| 2377 | - | - | 853931.45 | 86931.76 | Картометрический метод 12.5 | - |
| 2378 | - | - | 853913.07 | 86929.14 | Картометрический метод 12.5 | - |
| 2379 | - | - | 853902.82 | 86943.36 | Картометрический метод 12.5 | - |
| 2380 | - | - | 853913.83 | 86961.28 | Картометрический метод 12.5 | - |
| 2381 | - | - | 853910.21 | 86980.60 | Картометрический метод 12.5 | - |
| 2382 | - | - | 853879.29 | 86974.60 | Картометрический метод 12.5 | - |
| 2383 | - | - | 853847.27 | 86972.46 | Картометрический метод 12.5 | - |
| 2384 | - | - | 853825.83 | 86960.00 | Картометрический метод 12.5 | - |
| 2385 | - | - | 853817.12 | 86932.44 | Картометрический метод 12.5 | - |
| 2386 | - | - | 853800.23 | 86915.28 | Картометрический метод 12.5 | - |
| 2387 | - | - | 853763.63 | 86905.18 | Картометрический метод 12.5 | - |
| 2388 | - | - | 853736.86 | 86918.79 | Картометрический метод 12.5 | - |
| 2389 | - | - | 853732.02 | 86944.88 | Картометрический метод 12.5 | - |
| 2390 | - | - | 853736.99 | 86968.41 | Картометрический метод 12.5 | - |
| 2391 | - | - | 853763.56 | 86986.90 | Картометрический метод 12.5 | - |
| 2392 | - | - | 853786.52 | 86997.47 | Картометрический метод 12.5 | - |
| 2393 | - | - | 853791.74 | 87014.20 | Картометрический метод 12.5 | - |
| 2394 | - | - | 853782.11 | 87038.17 | Картометрический метод 12.5 | - |
| 2395 | - | - | 853768.48 | 87064.91 | Картометрический метод 12.5 | - |
| 2396 | - | - | 853746.65 | 87103.03 | Картометрический метод 12.5 | - |

КАРТА (ПЛАН)

Граница муниципального образования Тюхтетский район Красноярского края (изменение местоположения)
(наименование объекта землеустройства)

**Сведения о местоположении измененных (уточненных) границ
объекта землеустройства**

1. Система координат МСК-166, зона 3

2. Сведения о характерных точках границ объекта землеустройства

| Обозначение характерных точек границ | Существующие координаты, м | | Измененные (уточненные) координаты, м | | Метод определения координат и средняя квадратическая погрешность положения характерной точки (Мт), м | Описание закрепления точки |
|--|-------------------------------|---|--|----------|---|----------------------------------|
| | Х | У | Х | У | | |
| 2397 | - | - | 853727.33 | 87125.67 | Картометрический метод 12.5 | - |
| 2398 | - | - | 853702.00 | 87126.69 | Картометрический метод 12.5 | - |
| 2399 | - | - | 853691.89 | 87110.75 | Картометрический метод 12.5 | - |
| 2400 | - | - | 853692.48 | 87067.96 | Картометрический метод 12.5 | - |
| 2401 | - | - | 853706.50 | 87030.53 | Картометрический метод 12.5 | - |
| 2402 | - | - | 853692.60 | 87011.54 | Картометрический метод 12.5 | - |
| 2403 | - | - | 853670.65 | 87000.03 | Картометрический метод 12.5 | - |
| 2404 | - | - | 853644.20 | 87004.90 | Картометрический метод 12.5 | - |
| 2405 | - | - | 853616.11 | 87028.19 | Картометрический метод 12.5 | - |
| 2406 | - | - | 853603.78 | 87072.50 | Картометрический метод 12.5 | - |
| 2407 | - | - | 853597.53 | 87110.21 | Картометрический метод 12.5 | - |
| 2408 | - | - | 853579.71 | 87131.93 | Картометрический метод 12.5 | - |
| 2409 | - | - | 853554.99 | 87142.70 | Картометрический метод 12.5 | - |
| 2410 | - | - | 853536.61 | 87140.08 | Картометрический метод 12.5 | - |
| 2411 | - | - | 853526.06 | 87135.80 | Картометрический метод 12.5 | - |
| 2412 | - | - | 853526.81 | 87115.40 | Картометрический метод 12.5 | - |
| 2413 | - | - | 853529.68 | 87090.21 | Картометрический метод 12.5 | - |
| 2414 | - | - | 853549.06 | 87065.62 | Картометрический метод 12.5 | - |
| 2415 | - | - | 853547.72 | 87049.04 | Картометрический метод 12.5 | - |
| 2416 | - | - | 853531.49 | 87040.66 | Картометрический метод 12.5 | - |
| 2417 | - | - | 853514.36 | 87030.30 | Картометрический метод 12.5 | - |
| 2418 | - | - | 853497.01 | 87025.77 | Картометрический метод 12.5 | - |
| 2419 | - | - | 853482.88 | 87039.85 | Картометрический метод 12.5 | - |
| 2420 | - | - | 853481.15 | 87060.22 | Картометрический метод 12.5 | - |
| 2421 | - | - | 853480.34 | 87082.56 | Картометрический метод 12.5 | - |
| 2422 | - | - | 853465.02 | 87102.43 | Картометрический метод 12.5 | - |
| 2423 | - | - | 853449.41 | 87130.08 | Картометрический метод 12.5 | - |
| 2424 | - | - | 853426.35 | 87148.69 | Картометрический метод 12.5 | - |
| 2425 | - | - | 853421.61 | 87171.87 | Картометрический метод 12.5 | - |
| 2426 | - | - | 853420.79 | 87194.21 | Картометрический метод 12.5 | - |
| 2427 | - | - | 853431.26 | 87200.43 | Картометрический метод 12.5 | - |
| 2428 | - | - | 853439.41 | 87217.27 | Картометрический метод 12.5 | - |
| 2429 | - | - | 853436.72 | 87237.60 | Картометрический метод 12.5 | - |
| 2430 | - | - | 853422.69 | 87248.76 | Картометрический метод 12.5 | - |
| 2431 | - | - | 853399.65 | 87240.14 | Картометрический метод 12.5 | - |
| 2432 | - | - | 853379.27 | 87212.15 | Картометрический метод 12.5 | - |
| 2433 | - | - | 853357.71 | 87189.95 | Картометрический метод 12.5 | - |
| 2434 | - | - | 853330.14 | 87172.41 | Картометрический метод 12.5 | - |
| 2435 | - | - | 853310.70 | 87145.43 | Картометрический метод 12.5 | - |
| 2436 | - | - | 853314.79 | 87113.47 | Картометрический метод 12.5 | - |
| 2437 | - | - | 853329.03 | 87096.48 | Картометрический метод 12.5 | - |
| 2438 | - | - | 853323.30 | 87067.08 | Картометрический метод 12.5 | - |
| 2439 | - | - | 853301.13 | 87061.41 | Картометрический метод 12.5 | - |
| 2440 | - | - | 853292.92 | 87046.51 | Картометрический метод 12.5 | - |
| 2441 | - | - | 853302.87 | 87013.80 | Картометрический метод 12.5 | - |
| 2442 | - | - | 853317.43 | 86988.06 | Картометрический метод 12.5 | - |
| 2443 | - | - | 853308.39 | 86969.25 | Картометрический метод 12.5 | - |
| 2444 | - | - | 853287.20 | 86963.61 | Картометрический метод 12.5 | - |
| 2445 | - | - | 853249.41 | 86959.30 | Картометрический метод 12.5 | - |
| 2446 | - | - | 853232.88 | 86932.43 | Картометрический метод 12.5 | - |
| 2447 | - | - | 853240.22 | 86918.11 | Картометрический метод 12.5 | - |

КАРТА (ПЛАН)

Граница муниципального образования Тюхтетский район Красноярского края (изменение местоположения)
(наименование объекта землеустройства)

**Сведения о местоположении измененных (уточненных) границ
объекта землеустройства**

1. Система координат МСК-166, зона 3

2. Сведения о характерных точках границ объекта землеустройства

| Обозначение характерных точек границ | Существующие координаты, м | | Измененные (уточненные) координаты, м | | Метод определения координат и средняя квадратическая погрешность положения характерной точки (Мт), м | Описание закрепления точки |
|--|-------------------------------|---|--|----------|---|----------------------------------|
| | Х | У | Х | У | | |
| 2448 | - | - | 853227.43 | 86895.26 | Картометрический метод 12.5 | - |
| 2449 | - | - | 853211.49 | 86879.11 | Картометрический метод 12.5 | - |
| 2450 | - | - | 853195.40 | 86866.85 | Картометрический метод 12.5 | - |
| 2451 | - | - | 853185.18 | 86880.09 | Картометрический метод 12.5 | - |
| 2452 | - | - | 853180.83 | 86892.58 | Картометрический метод 12.5 | - |
| 2453 | - | - | 853161.47 | 86889.93 | Картометрический метод 12.5 | - |
| 2454 | - | - | 853154.23 | 86875.07 | Картометрический метод 12.5 | - |
| 2455 | - | - | 853148.83 | 86863.19 | Картометрический метод 12.5 | - |
| 2456 | - | - | 853119.61 | 86864.07 | Картометрический метод 12.5 | - |
| 2457 | - | - | 853098.78 | 86874.98 | Картометрический метод 12.5 | - |
| 2458 | - | - | 853096.02 | 86897.26 | Картометрический метод 12.5 | - |
| 2459 | - | - | 853081.28 | 86927.85 | Картометрический метод 12.5 | - |
| 2460 | - | - | 853057.25 | 86946.43 | Картометрический метод 12.5 | - |
| 2461 | - | - | 853029.37 | 86963.89 | Картометрический метод 12.5 | - |
| 2462 | - | - | 853012.06 | 86958.39 | Картометрический метод 12.5 | - |
| 2463 | - | - | 852998.38 | 86959.84 | Картометрический метод 12.5 | - |
| 2464 | - | - | 852980.36 | 86973.77 | Картометрический метод 12.5 | - |
| 2465 | - | - | 852951.44 | 86993.14 | Картометрический метод 12.5 | - |
| 2466 | - | - | 852933.51 | 86977.89 | Картометрический метод 12.5 | - |
| 2467 | - | - | 852943.22 | 86951.98 | Картометрический метод 12.5 | - |
| 2468 | - | - | 852931.30 | 86932.09 | Картометрический метод 12.5 | - |
| 2469 | - | - | 852945.93 | 86904.41 | Картометрический метод 12.5 | - |
| 2470 | - | - | 852951.47 | 86886.13 | Картометрический метод 12.5 | - |
| 2471 | - | - | 852948.54 | 86859.75 | Картометрический метод 12.5 | - |
| 2472 | - | - | 852917.26 | 86837.20 | Картометрический метод 12.5 | - |
| 2473 | - | - | 852882.71 | 86824.26 | Картометрический метод 12.5 | - |
| 2474 | - | - | 852859.24 | 86801.03 | Картометрический метод 12.5 | - |
| 2475 | - | - | 852831.02 | 86774.70 | Картометрический метод 12.5 | - |
| 2476 | - | - | 852812.48 | 86749.69 | Картометрический метод 12.5 | - |
| 2477 | - | - | 852783.79 | 86736.00 | Картометрический метод 12.5 | - |
| 2478 | - | - | 852740.14 | 86732.45 | Картометрический метод 12.5 | - |
| 2479 | - | - | 852669.00 | 86735.68 | Картометрический метод 12.5 | - |
| 2480 | - | - | 852644.60 | 86737.71 | Картометрический метод 12.5 | - |
| 2481 | - | - | 852632.23 | 86756.71 | Картометрический метод 12.5 | - |
| 2482 | - | - | 852613.59 | 86760.89 | Картометрический метод 12.5 | - |
| 2483 | - | - | 852576.09 | 86748.82 | Картометрический метод 12.5 | - |
| 2484 | - | - | 852561.80 | 86740.51 | Картометрический метод 12.5 | - |
| 2485 | - | - | 852569.28 | 86722.30 | Картометрический метод 12.5 | - |
| 2486 | - | - | 852584.39 | 86708.26 | Картометрический метод 12.5 | - |
| 2487 | - | - | 852590.89 | 86690.02 | Картометрический метод 12.5 | - |
| 2488 | - | - | 852575.74 | 86678.76 | Картометрический метод 12.5 | - |
| 2489 | - | - | 852561.92 | 86684.09 | Картометрический метод 12.5 | - |
| 2490 | - | - | 852545.55 | 86679.60 | Картометрический метод 12.5 | - |
| 2491 | - | - | 852530.97 | 86652.80 | Картометрический метод 12.5 | - |
| 2492 | - | - | 852509.28 | 86607.25 | Картометрический метод 12.5 | - |
| 2493 | - | - | 852486.78 | 86584.05 | Картометрический метод 12.5 | - |
| 2494 | - | - | 852464.76 | 86574.49 | Картометрический метод 12.5 | - |
| 2495 | - | - | 852453.31 | 86568.23 | Картометрический метод 12.5 | - |
| 2496 | - | - | 852454.20 | 86543.94 | Картометрический метод 12.5 | - |
| 2497 | - | - | 852440.59 | 86517.17 | Картометрический метод 12.5 | - |
| 2498 | - | - | 852426.37 | 86506.92 | Картометрический метод 12.5 | - |

КАРТА (ПЛАН)

Граница муниципального образования Тюхтетский район Красноярского края (изменение местоположения)
(наименование объекта землеустройства)

**Сведения о местоположении измененных (уточненных) границ
объекта землеустройства**

1. Система координат МСК-166, зона 3

2. Сведения о характерных точках границ объекта землеустройства

| Обозначение характерных точек границ | Существующие координаты, м | | Измененные (уточненные) координаты, м | | Метод определения координат и средняя квадратическая погрешность положения характерной точки (Мт), м | Описание закрепления точки |
|--|-------------------------------|---|--|----------|---|----------------------------------|
| | Х | У | Х | У | | |
| 2499 | - | - | 852390.85 | 86493.95 | Картометрический метод 12.5 | - |
| 2500 | - | - | 852362.97 | 86485.14 | Картометрический метод 12.5 | - |
| 2501 | - | - | 852345.90 | 86472.84 | Картометрический метод 12.5 | - |
| 2502 | - | - | 852336.39 | 86466.66 | Картометрический метод 12.5 | - |
| 2503 | - | - | 852318.40 | 86453.35 | Картометрический метод 12.5 | - |
| 2504 | - | - | 852308.60 | 86428.67 | Картометрический метод 12.5 | - |
| 2505 | - | - | 852302.14 | 86392.43 | Картометрический метод 12.5 | - |
| 2506 | - | - | 852305.95 | 86368.25 | Картометрический метод 12.5 | - |
| 2507 | - | - | 852319.64 | 86339.57 | Картометрический метод 12.5 | - |
| 2508 | - | - | 852312.04 | 86308.16 | Картометрический метод 12.5 | - |
| 2509 | - | - | 852299.94 | 86293.12 | Картометрический метод 12.5 | - |
| 2510 | - | - | 852269.93 | 86289.10 | Картометрический метод 12.5 | - |
| 2511 | - | - | 852194.47 | 86277.58 | Картометрический метод 12.5 | - |
| 2512 | - | - | 852195.28 | 86255.23 | Картометрический метод 12.5 | - |
| 2513 | - | - | 852175.59 | 86235.05 | Картометрический метод 12.5 | - |
| 2514 | - | - | 852154.40 | 86229.41 | Картометрический метод 12.5 | - |
| 2515 | - | - | 852132.18 | 86198.44 | Картометрический метод 12.5 | - |
| 2516 | - | - | 852120.72 | 86165.92 | Картометрический метод 12.5 | - |
| 2517 | - | - | 852128.56 | 86137.99 | Картометрический метод 12.5 | - |
| 2518 | - | - | 852125.82 | 86106.76 | Картометрический метод 12.5 | - |
| 2519 | - | - | 852105.54 | 86075.85 | Картометрический метод 12.5 | - |
| 2520 | - | - | 852083.51 | 86066.29 | Картометрический метод 12.5 | - |
| 2521 | - | - | 852065.52 | 86079.25 | Картометрический метод 12.5 | - |
| 2522 | - | - | 852054.77 | 86080.80 | Картометрический метод 12.5 | - |
| 2523 | - | - | 852043.25 | 86076.49 | Картометрический метод 12.5 | - |
| 2524 | - | - | 852024.67 | 86052.46 | Картометрический метод 12.5 | - |
| 2525 | - | - | 852010.91 | 86029.58 | Картометрический метод 12.5 | - |
| 2526 | - | - | 851990.15 | 86012.28 | Картометрический метод 12.5 | - |
| 2527 | - | - | 851966.90 | 86009.48 | Картометрический метод 12.5 | - |
| 2528 | - | - | 851944.11 | 85994.06 | Картометрический метод 12.5 | - |
| 2529 | - | - | 851937.99 | 85975.35 | Картометрический метод 12.5 | - |
| 2530 | - | - | 851917.01 | 85963.88 | Картометрический метод 12.5 | - |
| 2531 | - | - | 851891.39 | 85972.67 | Картометрический метод 12.5 | - |
| 2532 | - | - | 851862.49 | 85964.80 | Картометрический метод 12.5 | - |
| 2533 | - | - | 851846.34 | 85954.48 | Картометрический метод 12.5 | - |
| 2534 | - | - | 851821.86 | 85958.44 | Картометрический метод 12.5 | - |
| 2535 | - | - | 851799.60 | 85981.95 | Картометрический метод 12.5 | - |
| 2536 | - | - | 851780.78 | 85990.99 | Картометрический метод 12.5 | - |
| 2537 | - | - | 851763.07 | 85969.91 | Картометрический метод 12.5 | - |
| 2538 | - | - | 851748.02 | 85955.74 | Картометрический метод 12.5 | - |
| 2539 | - | - | 851726.21 | 85940.35 | Картометрический метод 12.5 | - |
| 2540 | - | - | 851708.65 | 85941.65 | Картометрический метод 12.5 | - |
| 2541 | - | - | 851688.89 | 85949.68 | Картометрический метод 12.5 | - |
| 2542 | - | - | 851667.27 | 85955.70 | Картометрический метод 12.5 | - |
| 2543 | - | - | 851653.01 | 85946.42 | Картометрический метод 12.5 | - |
| 2544 | - | - | 851646.28 | 85917.96 | Картометрический метод 12.5 | - |
| 2545 | - | - | 851630.51 | 85896.95 | Картометрический метод 12.5 | - |
| 2546 | - | - | 851598.33 | 85872.43 | Картометрический метод 12.5 | - |
| 2547 | - | - | 851585.19 | 85884.36 | Картометрический метод 12.5 | - |
| 2548 | - | - | 851571.97 | 85926.68 | Картометрический метод 12.5 | - |
| 2549 | - | - | 851562.82 | 85990.56 | Картометрический метод 12.5 | - |

КАРТА (ПЛАН)

Граница муниципального образования Тюхтетский район Красноярского края (изменение местоположения)
(наименование объекта землеустройства)

**Сведения о местоположении измененных (уточненных) границ
объекта землеустройства**

1. Система координат МСК-166, зона 3

2. Сведения о характерных точках границ объекта землеустройства

| Обозначение характерных точек границ | Существующие координаты, м | | Измененные (уточненные) координаты, м | | Метод определения координат и средняя квадратическая погрешность положения характерной точки (Мт), м | Описание закрепления точки |
|--|-------------------------------|---|--|----------|---|----------------------------------|
| | Х | У | Х | У | | |
| 2550 | - | - | 851548.58 | 86033.82 | Картометрический метод 12.5 | - |
| 2551 | - | - | 851528.58 | 86048.65 | Картометрический метод 12.5 | - |
| 2552 | - | - | 851505.66 | 86037.11 | Картометрический метод 12.5 | - |
| 2553 | - | - | 851486.30 | 86034.46 | Картометрический метод 12.5 | - |
| 2554 | - | - | 851446.72 | 86052.47 | Картометрический метод 12.5 | - |
| 2555 | - | - | 851421.64 | 86046.68 | Картометрический метод 12.5 | - |
| 2556 | - | - | 851409.68 | 86027.76 | Картометрический метод 12.5 | - |
| 2557 | - | - | 851402.05 | 86023.59 | Картометрический метод 12.5 | - |
| 2558 | - | - | 851384.82 | 86042.42 | Картометрический метод 12.5 | - |
| 2559 | - | - | 851361.43 | 86043.50 | Картометрический метод 12.5 | - |
| 2560 | - | - | 851341.10 | 86040.81 | Картометрический метод 12.5 | - |
| 2561 | - | - | 851322.21 | 86051.80 | Картометрический метод 12.5 | - |
| 2562 | - | - | 851294.32 | 86042.99 | Картометрический метод 12.5 | - |
| 2563 | - | - | 851283.93 | 86034.83 | Картометрический метод 12.5 | - |
| 2564 | - | - | 851269.45 | 86031.38 | Картометрический метод 12.5 | - |
| 2565 | - | - | 851255.28 | 86046.43 | Картометрический метод 12.5 | - |
| 2566 | - | - | 851239.24 | 86059.46 | Картометрический метод 12.5 | - |
| 2567 | - | - | 851209.83 | 86038.93 | Картометрический метод 12.5 | - |
| 2568 | - | - | 851186.17 | 86034.17 | Картометрический метод 12.5 | - |
| 2569 | - | - | 851166.26 | 86019.82 | Картометрический метод 12.5 | - |
| 2570 | - | - | 851159.89 | 86007.91 | Картометрический метод 12.5 | - |
| 2571 | - | - | 851135.63 | 86006.05 | Картометрический метод 12.5 | - |
| 2572 | - | - | 851120.20 | 86002.56 | Картометрический метод 12.5 | - |
| 2573 | - | - | 851101.81 | 85999.94 | Картометрический метод 12.5 | - |
| 2574 | - | - | 851088.71 | 86012.11 | Картометрический метод 12.5 | - |
| 2575 | - | - | 851078.43 | 86027.30 | Картометрический метод 12.5 | - |
| 2576 | - | - | 851077.54 | 86051.59 | Картометрический метод 12.5 | - |
| 2577 | - | - | 851059.67 | 86087.91 | Картометрический метод 12.5 | - |
| 2578 | - | - | 851020.56 | 86093.29 | Картометрический метод 12.5 | - |
| 2579 | - | - | 851000.38 | 86112.98 | Картометрический метод 12.5 | - |
| 2580 | - | - | 850971.30 | 86109.97 | Картометрический метод 12.5 | - |
| 2581 | - | - | 850945.86 | 86113.90 | Картометрический метод 12.5 | - |
| 2582 | - | - | 850940.84 | 86144.85 | Картометрический метод 12.5 | - |
| 2583 | - | - | 850918.10 | 86154.72 | Картометрический метод 12.5 | - |
| 2584 | - | - | 850901.47 | 86157.03 | Картометрический метод 12.5 | - |
| 2585 | - | - | 850882.43 | 86145.63 | Картометрический метод 12.5 | - |
| 2586 | - | - | 850875.05 | 86134.66 | Картометрический метод 12.5 | - |
| 2587 | - | - | 850852.74 | 86132.86 | Картометрический метод 12.5 | - |
| 2588 | - | - | 850833.31 | 86132.15 | Картометрический метод 12.5 | - |
| 2589 | - | - | 850814.53 | 86140.22 | Картометрический метод 12.5 | - |
| 2590 | - | - | 850785.45 | 86137.21 | Картометрический метод 12.5 | - |
| 2591 | - | - | 850762.49 | 86126.64 | Картометрический метод 12.5 | - |
| 2592 | - | - | 850745.74 | 86119.22 | Картометрический метод 12.5 | - |
| 2593 | - | - | 850710.57 | 86096.53 | Картометрический метод 12.5 | - |
| 2594 | - | - | 850684.95 | 86105.32 | Картометрический метод 12.5 | - |
| 2595 | - | - | 850663.15 | 86116.19 | Картометрический метод 12.5 | - |
| 2596 | - | - | 850636.30 | 86105.48 | Картометрический метод 12.5 | - |
| 2597 | - | - | 850609.74 | 86086.99 | Картометрический метод 12.5 | - |
| 2598 | - | - | 850584.03 | 86045.19 | Картометрический метод 12.5 | - |
| 2599 | - | - | 850549.55 | 86030.31 | Картометрический метод 12.5 | - |
| 2600 | - | - | 850535.16 | 86051.18 | Картометрический метод 12.5 | - |

КАРТА (ПЛАН)

Граница муниципального образования Тюхтетский район Красноярского края (изменение местоположения)

(наименование объекта землеустройства)

**Сведения о местоположении измененных (уточненных) границ
объекта землеустройства****1. Система координат МСК-166, зона 3****2. Сведения о характерных точках границ объекта землеустройства**

| Обозначение характерных точек границ | Существующие координаты, м | | Измененные (уточненные) координаты, м | | Метод определения координат и средняя квадратическая погрешность положения характерной точки (Mt), м | Описание закрепления точки |
|--|-------------------------------|---|--|----------|---|----------------------------------|
| | X | Y | X | Y | | |
| 2601 | - | - | 850504.50 | 86038.39 | Картометрический метод 12.5 | - |
| 2602 | - | - | 850467.65 | 86035.09 | Картометрический метод 12.5 | - |
| 2603 | - | - | 850451.18 | 86059.78 | Картометрический метод 12.5 | - |
| 2604 | - | - | 850439.15 | 86069.07 | Картометрический метод 12.5 | - |
| 2605 | - | - | 850400.31 | 86054.03 | Картометрический метод 12.5 | - |
| 2606 | - | - | 850354.10 | 86040.66 | Картометрический метод 12.5 | - |
| 2607 | - | - | 850310.29 | 86068.24 | Картометрический метод 12.5 | - |
| 2608 | - | - | 850279.05 | 86070.99 | Картометрический метод 12.5 | - |
| 2609 | - | - | 850249.82 | 86071.87 | Картометрический метод 12.5 | - |
| 2610 | - | - | 850233.72 | 86086.84 | Картометрический метод 12.5 | - |
| 2611 | - | - | 850209.40 | 86113.19 | Картометрический метод 12.5 | - |
| 2612 | - | - | 850188.46 | 86100.75 | Картометрический метод 12.5 | - |
| 2613 | - | - | 850138.36 | 86087.24 | Картометрический метод 12.5 | - |
| 2614 | - | - | 850114.33 | 86105.82 | Картометрический метод 12.5 | - |
| 2615 | - | - | 850064.97 | 86125.42 | Картометрический метод 12.5 | - |
| 2616 | - | - | 850033.19 | 86116.47 | Картометрический метод 12.5 | - |
| 2617 | - | - | 849997.43 | 86136.56 | Картометрический метод 12.5 | - |
| 2618 | - | - | 849976.41 | 86126.06 | Картометрический метод 12.5 | - |
| 2619 | - | - | 849957.26 | 86117.58 | Картометрический метод 12.5 | - |
| 2620 | - | - | 849944.18 | 86156.02 | Картометрический метод 12.5 | - |
| 2621 | - | - | 849910.72 | 86166.47 | Картометрический метод 12.5 | - |
| 2622 | - | - | 849894.82 | 86175.61 | Картометрический метод 12.5 | - |
| 2623 | - | - | 849864.74 | 86199.80 | Картометрический метод 12.5 | - |
| 2624 | - | - | 849841.43 | 86198.95 | Картометрический метод 12.5 | - |
| 2625 | - | - | 849818.39 | 86190.32 | Картометрический метод 12.5 | - |
| 2626 | - | - | 849789.25 | 86189.26 | Картометрический метод 12.5 | - |
| 2627 | - | - | 849763.49 | 86201.93 | Картометрический метод 12.5 | - |
| 2628 | - | - | 849754.29 | 86240.51 | Картометрический метод 12.5 | - |
| 2629 | - | - | 849714.50 | 86264.35 | Картометрический метод 12.5 | - |
| 2630 | - | - | 849677.86 | 86255.23 | Картометрический метод 12.5 | - |
| 2631 | - | - | 849631.37 | 86249.63 | Картометрический метод 12.5 | - |
| 2632 | - | - | 849618.76 | 86221.93 | Картометрический метод 12.5 | - |
| 2633 | - | - | 849590.12 | 86207.26 | Картометрический метод 12.5 | - |
| 2634 | - | - | 849547.58 | 86199.86 | Картометрический метод 12.5 | - |
| 2635 | - | - | 849510.73 | 86196.57 | Картометрический метод 12.5 | - |
| 2636 | - | - | 849494.61 | 86211.54 | Картометрический метод 12.5 | - |
| 2637 | - | - | 849462.81 | 86229.84 | Картометрический метод 12.5 | - |
| 2638 | - | - | 849429.56 | 86234.46 | Картометрический метод 12.5 | - |
| 2639 | - | - | 849385.30 | 86221.16 | Картометрический метод 12.5 | - |
| 2640 | - | - | 849364.78 | 86197.06 | Картометрический метод 12.5 | - |
| 2641 | - | - | 849330.23 | 86184.12 | Картометрический метод 12.5 | - |
| 2642 | - | - | 849261.79 | 86193.29 | Картометрический метод 12.5 | - |
| 2643 | - | - | 849238.92 | 86233.31 | Картометрический метод 12.5 | - |
| 2644 | - | - | 849203.16 | 86253.41 | Картометрический метод 12.5 | - |
| 2645 | - | - | 849167.09 | 86228.74 | Картометрический метод 12.5 | - |
| 2646 | - | - | 849139.39 | 86241.34 | Картометрический метод 12.5 | - |
| 2647 | - | - | 849107.44 | 86263.52 | Картометрический метод 12.5 | - |
| 2648 | - | - | 849075.41 | 86235.11 | Картометрический метод 12.5 | - |
| 2649 | - | - | 849048.20 | 86234.11 | Картометрический метод 12.5 | - |
| 2650 | - | - | 849026.19 | 86250.82 | Картометрический метод 12.5 | - |
| 2651 | - | - | 849001.64 | 86230.46 | Картометрический метод 12.5 | - |

КАРТА (ПЛАН)

Граница муниципального образования Тюхтетский район Красноярского края (изменение местоположения)

(наименование объекта землеустройства)

Сведения о местоположении измененных (уточненных) границ
объекта землеустройства

1. Система координат МСК-166, зона 3

2. Сведения о характерных точках границ объекта землеустройства

| Обозначение характерных точек границ | Существующие координаты, м | | Измененные (уточненные) координаты, м | | Метод определения координат и средняя квадратическая погрешность положения характерной точки (Mt), м | Описание закрепления точки |
|--|-------------------------------|---|--|----------|---|----------------------------------|
| | X | Y | X | Y | | |
| 2652 | - | - | 848969.03 | 86217.59 | Картометрический метод 12.5 | - |
| 2653 | - | - | 848934.62 | 86200.76 | Картометрический метод 12.5 | - |
| 2654 | - | - | 848891.37 | 86212.80 | Картометрический метод 12.5 | - |
| 2655 | - | - | 848857.39 | 86184.31 | Картометрический метод 12.5 | - |
| 2656 | - | - | 848850.62 | 86156.81 | Картометрический метод 12.5 | - |
| 2657 | - | - | 848837.65 | 86138.84 | Картометрический метод 12.5 | - |
| 2658 | - | - | 848801.59 | 86114.17 | Картометрический метод 12.5 | - |
| 2659 | - | - | 848766.61 | 86112.89 | Картометрический метод 12.5 | - |
| 2660 | - | - | 848735.38 | 86115.63 | Картометрический метод 12.5 | - |
| 2661 | - | - | 848720.83 | 86087.86 | Картометрический метод 12.5 | - |
| 2662 | - | - | 848698.51 | 86059.80 | Картометрический метод 12.5 | - |
| 2663 | - | - | 848668.06 | 86041.17 | Картометрический метод 12.5 | - |
| 2664 | - | - | 848618.39 | 86016.01 | Картометрический метод 12.5 | - |
| 2665 | - | - | 848579.59 | 86012.64 | Картометрический метод 12.5 | - |
| 2666 | - | - | 848558.00 | 86017.69 | Картометрический метод 12.5 | - |
| 2667 | - | - | 848527.70 | 85995.17 | Картометрический метод 12.5 | - |
| 2668 | - | - | 848502.15 | 86002.02 | Картометрический метод 12.5 | - |
| 2669 | - | - | 848464.07 | 85979.22 | Картометрический метод 12.5 | - |
| 2670 | - | - | 848431.75 | 85958.58 | Картометрический метод 12.5 | - |
| 2671 | - | - | 848394.76 | 85959.17 | Картометрический метод 12.5 | - |
| 2672 | - | - | 848378.54 | 85923.55 | Картометрический метод 12.5 | - |
| 2673 | - | - | 848379.55 | 85896.35 | Картометрический метод 12.5 | - |
| 2674 | - | - | 848360.75 | 85878.15 | Картометрический метод 12.5 | - |
| 2675 | - | - | 848345.71 | 85863.97 | Картометрический метод 12.5 | - |
| 2676 | - | - | 848329.73 | 85875.06 | Картометрический метод 12.5 | - |
| 2677 | - | - | 848290.87 | 85873.64 | Картометрический метод 12.5 | - |
| 2678 | - | - | 848269.21 | 85880.63 | Картометрический метод 12.5 | - |
| 2679 | - | - | 848252.81 | 85903.38 | Картометрический метод 12.5 | - |
| 2680 | - | - | 848235.89 | 85887.19 | Картометрический метод 12.5 | - |
| 2681 | - | - | 848197.45 | 85874.11 | Картометрический метод 12.5 | - |
| 2682 | - | - | 848175.65 | 85884.99 | Картометрический метод 12.5 | - |
| 2683 | - | - | 848146.28 | 85889.75 | Картометрический метод 12.5 | - |
| 2684 | - | - | 848122.69 | 85896.67 | Картометрический метод 12.5 | - |
| 2685 | - | - | 848106.93 | 85901.93 | Картометрический метод 12.5 | - |
| 2686 | - | - | 848087.14 | 85910.93 | Картометрический метод 12.5 | - |
| 2687 | - | - | 848072.45 | 85887.04 | Картометрический метод 12.5 | - |
| 2688 | - | - | 848045.03 | 85891.88 | Картометрический метод 12.5 | - |
| 2689 | - | - | 848021.93 | 85885.19 | Картометрический метод 12.5 | - |
| 2690 | - | - | 847999.91 | 85901.90 | Картометрический метод 12.5 | - |
| 2691 | - | - | 847981.85 | 85916.81 | Картометрический метод 12.5 | - |
| 2692 | - | - | 847950.48 | 85923.44 | Картометрический метод 12.5 | - |
| 2693 | - | - | 847923.34 | 85920.50 | Картометрический метод 12.5 | - |
| 2694 | - | - | 847907.37 | 85931.59 | Картометрический метод 12.5 | - |
| 2695 | - | - | 847898.53 | 85960.45 | Картометрический метод 12.5 | - |
| 2696 | - | - | 847901.42 | 85987.80 | Картометрический метод 12.5 | - |
| 2697 | - | - | 847879.83 | 85992.85 | Картометрический метод 12.5 | - |
| 2698 | - | - | 847846.80 | 85991.64 | Картометрический метод 12.5 | - |
| 2699 | - | - | 847819.60 | 85990.64 | Картометрический метод 12.5 | - |
| 2700 | - | - | 847814.50 | 86023.53 | Картометрический метод 12.5 | - |
| 2701 | - | - | 847797.67 | 86057.94 | Картометрический метод 12.5 | - |
| 2702 | - | - | 847761.70 | 86083.86 | Картометрический метод 12.5 | - |

КАРТА (ПЛАН)

Граница муниципального образования Тюхтетский район Красноярского края (изменение местоположения)
(наименование объекта землеустройства)

**Сведения о местоположении измененных (уточненных) границ
объекта землеустройства**

1. Система координат МСК-166, зона 3

2. Сведения о характерных точках границ объекта землеустройства

| Обозначение характерных точек границ | Существующие координаты, м | | Измененные (уточненные) координаты, м | | Метод определения координат и средняя квадратическая погрешность положения характерной точки (Mt), м | Описание закрепления точки |
|--|-------------------------------|---|--|----------|---|----------------------------------|
| | X | Y | X | Y | | |
| 2703 | - | - | 847760.63 | 86113.01 | Картометрический метод 12.5 | - |
| 2704 | - | - | 847742.07 | 86141.52 | Картометрический метод 12.5 | - |
| 2705 | - | - | 847720.70 | 86140.73 | Картометрический метод 12.5 | - |
| 2706 | - | - | 847727.48 | 86168.22 | Картометрический метод 12.5 | - |
| 2707 | - | - | 847732.10 | 86201.47 | Картометрический метод 12.5 | - |
| 2708 | - | - | 847705.91 | 86225.81 | Картометрический метод 12.5 | - |
| 2709 | - | - | 847680.86 | 86219.05 | Картометрический метод 12.5 | - |
| 2710 | - | - | 847644.96 | 86243.03 | Картометрический метод 12.5 | - |
| 2711 | - | - | 847617.68 | 86243.98 | Картометрический метод 12.5 | - |
| 2712 | - | - | 847595.88 | 86254.86 | Картометрический метод 12.5 | - |
| 2713 | - | - | 847588.92 | 86285.73 | Картометрический метод 12.5 | - |
| 2714 | - | - | 847553.93 | 86284.45 | Картометрический метод 12.5 | - |
| 2715 | - | - | 847537.37 | 86258.55 | Картометрический метод 12.5 | - |
| 2716 | - | - | 847493.11 | 86245.25 | Картометрический метод 12.5 | - |
| 2717 | - | - | 847452.87 | 86228.21 | Картометрический метод 12.5 | - |
| 2718 | - | - | 847422.49 | 86207.64 | Картометрический метод 12.5 | - |
| 2719 | - | - | 847417.66 | 86180.23 | Картометрический метод 12.5 | - |
| 2720 | - | - | 847399.59 | 86142.59 | Картометрический метод 12.5 | - |
| 2721 | - | - | 847403.37 | 86092.14 | Картометрический метод 12.5 | - |
| 2722 | - | - | 847382.49 | 86077.76 | Картометрический метод 12.5 | - |
| 2723 | - | - | 847355.86 | 86061.22 | Картометрический метод 12.5 | - |
| 2724 | - | - | 847342.02 | 86014.01 | Картометрический метод 12.5 | - |
| 2725 | - | - | 847309.91 | 85987.54 | Картометрический метод 12.5 | - |
| 2726 | - | - | 847279.18 | 85976.68 | Картометрический метод 12.5 | - |
| 2727 | - | - | 847272.33 | 85951.14 | Картометрический метод 12.5 | - |
| 2728 | - | - | 847283.04 | 85924.29 | Картометрический метод 12.5 | - |
| 2729 | - | - | 847258.29 | 85909.76 | Картометрический метод 12.5 | - |
| 2730 | - | - | 847227.19 | 85908.62 | Картометрический метод 12.5 | - |
| 2731 | - | - | 847216.67 | 85877.10 | Картометрический метод 12.5 | - |
| 2732 | - | - | 847199.11 | 85878.41 | Картометрический метод 12.5 | - |
| 2733 | - | - | 847182.99 | 85893.38 | Картометрический метод 12.5 | - |
| 2734 | - | - | 847163.84 | 85884.90 | Картометрический метод 12.5 | - |
| 2735 | - | - | 847141.52 | 85856.84 | Картометрический метод 12.5 | - |
| 2736 | - | - | 847134.39 | 85839.07 | Картометрический метод 12.5 | - |
| 2737 | - | - | 847109.13 | 85838.14 | Картометрический метод 12.5 | - |
| 2738 | - | - | 847074.15 | 85836.86 | Картометрический метод 12.5 | - |
| 2739 | - | - | 847042.35 | 85855.15 | Картометрический метод 12.5 | - |
| 2740 | - | - | 847003.56 | 85851.79 | Картометрический метод 12.5 | - |
| 2741 | - | - | 846996.28 | 85837.90 | Картометрический метод 12.5 | - |
| 2742 | - | - | 846986.08 | 85837.53 | Картометрический метод 12.5 | - |
| 2743 | - | - | 846976.01 | 85846.89 | Картометрический метод 12.5 | - |
| 2744 | - | - | 846962.09 | 85855.13 | Картометрический метод 12.5 | - |
| 2745 | - | - | 846950.85 | 85843.05 | Картометрический метод 12.5 | - |
| 2746 | - | - | 846946.74 | 85822.46 | Картометрический метод 12.5 | - |
| 2747 | - | - | 846922.74 | 85813.80 | Картометрический метод 12.5 | - |
| 2748 | - | - | 846886.93 | 85808.60 | Картометрический метод 12.5 | - |
| 2749 | - | - | 846882.41 | 85772.44 | Картометрический метод 12.5 | - |
| 2750 | - | - | 846888.88 | 85728.89 | Картометрический метод 12.5 | - |
| 2751 | - | - | 846874.87 | 85712.81 | Картометрический метод 12.5 | - |
| 2752 | - | - | 846823.84 | 85698.30 | Картометрический метод 12.5 | - |
| 2753 | - | - | 846775.33 | 85613.92 | Картометрический метод 12.5 | - |

КАРТА (ПЛАН)

Граница муниципального образования Тюхтетский район Красноярского края (изменение местоположения)

(наименование объекта землеустройства)

**Сведения о местоположении измененных (уточненных) границ
объекта землеустройства****1. Система координат МСК-166, зона 3****2. Сведения о характерных точках границ объекта землеустройства**

| Обозначение характерных точек границ | Существующие координаты, м | | Измененные (уточненные) координаты, м | | Метод определения координат и средняя квадратическая погрешность положения характерной точки (Мт), м | Описание закрепления точки |
|--|-------------------------------|---|--|-----------|---|----------------------------------|
| | Х | У | Х | У | | |
| 2754 | - | - | 846740.30 | 85507.57 | Картометрический метод 12.5 | - |
| 2755 | - | - | 846716.26 | 85473.61 | Картометрический метод 12.5 | - |
| 2756 | - | - | 846693.44 | 85459.15 | Картометрический метод 12.5 | - |
| 2757 | - | - | 846647.37 | 85441.90 | Картометрический метод 12.5 | - |
| 2758 | - | - | 846592.64 | 85386.79 | Картометрический метод 12.5 | - |
| 2759 | - | - | 845371.72 | 92595.02 | Картометрический метод 12.5 | - |
| 2760 | - | - | 843819.01 | 101093.08 | Картометрический метод 12.5 | - |
| 2761 | - | - | 843793.58 | 101233.45 | Картометрический метод 12.5 | - |
| 2762 | - | - | 843752.62 | 101296.68 | Картометрический метод 12.5 | - |
| 2763 | - | - | 843700.18 | 101351.50 | Картометрический метод 12.5 | - |
| 2764 | - | - | 843666.95 | 101408.66 | Картометрический метод 12.5 | - |
| 2765 | - | - | 843634.51 | 101444.44 | Картометрический метод 12.5 | - |
| 2766 | - | - | 843614.22 | 101467.05 | Картометрический метод 12.5 | - |
| 2767 | - | - | 843612.23 | 101521.46 | Картометрический метод 12.5 | - |
| 2768 | - | - | 843586.50 | 101586.67 | Картометрический метод 12.5 | - |
| 2769 | - | - | 843551.97 | 101626.27 | Картометрический метод 12.5 | - |
| 2770 | - | - | 843491.02 | 101643.50 | Картометрический метод 12.5 | - |
| 2771 | - | - | 843453.39 | 101661.58 | Картометрический метод 12.5 | - |
| 2772 | - | - | 843432.89 | 101690.02 | Картометрический метод 12.5 | - |
| 2773 | - | - | 843423.91 | 101722.77 | Картометрический метод 12.5 | - |
| 2774 | - | - | 843414.71 | 101761.35 | Картометрический метод 12.5 | - |
| 2775 | - | - | 843383.93 | 101804.97 | Картометрический метод 12.5 | - |
| 2776 | - | - | 843360.92 | 101848.88 | Картометрический метод 12.5 | - |
| 2777 | - | - | 843358.78 | 101907.18 | Картометрический метод 12.5 | - |
| 2778 | - | - | 843346.87 | 101967.06 | Картометрический метод 12.5 | - |
| 2779 | - | - | 843296.01 | 102027.47 | Картометрический метод 12.5 | - |
| 2780 | - | - | 843221.77 | 102088.96 | Картометрический метод 12.5 | - |
| 2781 | - | - | 843146.36 | 102129.01 | Картометрический метод 12.5 | - |
| 2782 | - | - | 843028.91 | 102148.06 | Картометрический метод 12.5 | - |
| 2783 | - | - | 842952.93 | 102151.12 | Картометрический метод 12.5 | - |
| 2784 | - | - | 842909.82 | 102159.27 | Картометрический метод 12.5 | - |
| 2785 | - | - | 842888.74 | 102203.25 | Картометрический метод 12.5 | - |
| 2786 | - | - | 842829.03 | 102239.98 | Картометрический метод 12.5 | - |
| 2787 | - | - | 842768.22 | 102253.32 | Картометрический метод 12.5 | - |
| 2788 | - | - | 842720.44 | 102282.71 | Картометрический метод 12.5 | - |
| 2789 | - | - | 842683.48 | 102335.84 | Картометрический метод 12.5 | - |
| 2790 | - | - | 842635.20 | 102378.82 | Картометрический метод 12.5 | - |
| 2791 | - | - | 842607.76 | 102401.48 | Картометрический метод 12.5 | - |
| 2792 | - | - | 842599.09 | 102408.64 | Картометрический метод 12.5 | - |
| 2793 | - | - | 842563.71 | 102471.55 | Картометрический метод 12.5 | - |
| 2794 | - | - | 842546.46 | 102517.61 | Картометрический метод 12.5 | - |
| 2795 | - | - | 842504.23 | 102554.99 | Картометрический метод 12.5 | - |
| 2796 | - | - | 842367.09 | 102633.64 | Картометрический метод 12.5 | - |
| 2797 | - | - | 842221.33 | 102735.32 | Картометрический метод 12.5 | - |
| 2798 | - | - | 842175.80 | 102809.54 | Картометрический метод 12.5 | - |
| 2799 | - | - | 842141.65 | 102891.96 | Картометрический метод 12.5 | - |
| 2800 | - | - | 842133.26 | 102961.70 | Картометрический метод 12.5 | - |
| 2801 | - | - | 842119.12 | 103029.29 | Картометрический метод 12.5 | - |
| 2802 | - | - | 842118.36 | 103103.20 | Картометрический метод 12.5 | - |
| 2803 | - | - | 842114.71 | 103149.77 | Картометрический метод 12.5 | - |
| 2804 | - | - | 842071.62 | 103210.46 | Картометрический метод 12.5 | - |

КАРТА (ПЛАН)

Граница муниципального образования Тюхтетский район Красноярского края (изменение местоположения)
(наименование объекта землеустройства)

**Сведения о местоположении измененных (уточненных) границ
объекта землеустройства**

1. Система координат МСК-166, зона 3

2. Сведения о характерных точках границ объекта землеустройства

| Обозначение характерных точек границ | Существующие координаты, м | | Измененные (уточненные) координаты, м | | Метод определения координат и средняя квадратическая погрешность положения характерной точки (Мт), м | Описание закрепления точки |
|--|-------------------------------|---|--|-----------|---|----------------------------------|
| | Х | У | Х | У | | |
| 2805 | - | - | 842033.14 | 103251.86 | Картометрический метод 12.5 | - |
| 2806 | - | - | 841986.29 | 103255.98 | Картометрический метод 12.5 | - |
| 2807 | - | - | 841934.04 | 103248.23 | Картометрический метод 12.5 | - |
| 2808 | - | - | 841892.59 | 103264.22 | Картометрический метод 12.5 | - |
| 2809 | - | - | 841863.80 | 103253.44 | Картометрический метод 12.5 | - |
| 2810 | - | - | 841838.47 | 103254.46 | Картометрический метод 12.5 | - |
| 2811 | - | - | 841815.60 | 103294.49 | Картометрический метод 12.5 | - |
| 2812 | - | - | 841783.30 | 103326.38 | Картометрический метод 12.5 | - |
| 2813 | - | - | 841748.32 | 103325.10 | Картометрический метод 12.5 | - |
| 2814 | - | - | 841696.99 | 103292.09 | Картометрический метод 12.5 | - |
| 2815 | - | - | 841625.02 | 103291.40 | Картометрический метод 12.5 | - |
| 2816 | - | - | 841588.39 | 103282.28 | Картометрический метод 12.5 | - |
| 2817 | - | - | 841544.92 | 103300.15 | Картометрический метод 12.5 | - |
| 2818 | - | - | 841506.79 | 103331.83 | Картометрический метод 12.5 | - |
| 2819 | - | - | 841439.16 | 103372.16 | Картометрический метод 12.5 | - |
| 2820 | - | - | 841370.72 | 103381.33 | Картометрический метод 12.5 | - |
| 2821 | - | - | 841252.99 | 103408.16 | Картометрический метод 12.5 | - |
| 2822 | - | - | 841182.33 | 103425.03 | Картометрический метод 12.5 | - |
| 2823 | - | - | 841135.91 | 103417.49 | Картометрический метод 12.5 | - |
| 2824 | - | - | 841056.83 | 103451.57 | Картометрический метод 12.5 | - |
| 2825 | - | - | 840935.21 | 103478.25 | Картометрический метод 12.5 | - |
| 2826 | - | - | 840834.59 | 103462.89 | Картометрический метод 12.5 | - |
| 2827 | - | - | 840711.01 | 103436.97 | Картометрический метод 12.5 | - |
| 2828 | - | - | 840621.05 | 103449.24 | Картометрический метод 12.5 | - |
| 2829 | - | - | 840579.61 | 103465.24 | Картометрический метод 12.5 | - |
| 2830 | - | - | 840541.12 | 103506.64 | Картометрический метод 12.5 | - |
| 2831 | - | - | 840456.88 | 103575.55 | Картометрический метод 12.5 | - |
| 2832 | - | - | 840337.73 | 103641.24 | Картометрический метод 12.5 | - |
| 2833 | - | - | 840273.62 | 103691.43 | Картометрический метод 12.5 | - |
| 2834 | - | - | 840217.58 | 103734.13 | Картометрический метод 12.5 | - |
| 2835 | - | - | 840157.08 | 103792.24 | Картометрический метод 12.5 | - |
| 2836 | - | - | 840138.62 | 103871.34 | Картометрический метод 12.5 | - |
| 2837 | - | - | 840108.64 | 103946.13 | Картометрический метод 12.5 | - |
| 2838 | - | - | 840028.78 | 104001.58 | Картометрический метод 12.5 | - |
| 2839 | - | - | 839973.42 | 103972.31 | Картометрический метод 12.5 | - |
| 2840 | - | - | 839914.47 | 103935.13 | Картометрический метод 12.5 | - |
| 2841 | - | - | 839886.95 | 103889.37 | Картометрический метод 12.5 | - |
| 2842 | - | - | 839823.02 | 103828.66 | Картометрический метод 12.5 | - |
| 2843 | - | - | 839790.24 | 103767.14 | Картометрический метод 12.5 | - |
| 2844 | - | - | 839781.59 | 103737.63 | Картометрический метод 12.5 | - |
| 2845 | - | - | 839745.31 | 103718.79 | Картометрический метод 12.5 | - |
| 2846 | - | - | 839698.75 | 103715.14 | Картометрический метод 12.5 | - |
| 2847 | - | - | 839683.84 | 103697.09 | Картометрический метод 12.5 | - |
| 2848 | - | - | 839689.08 | 103660.31 | Картометрический метод 12.5 | - |
| 2849 | - | - | 839693.89 | 103635.19 | Картометрический метод 12.5 | - |
| 2850 | - | - | 839685.38 | 103601.80 | Картометрический метод 12.5 | - |
| 2851 | - | - | 839660.83 | 103581.44 | Картометрический метод 12.5 | - |
| 2852 | - | - | 839626.07 | 103574.33 | Картометрический метод 12.5 | - |
| 2853 | - | - | 839601.45 | 103555.92 | Картометрический метод 12.5 | - |
| 2854 | - | - | 839612.52 | 103519.36 | Картометрический метод 12.5 | - |
| 2855 | - | - | 839616.02 | 103476.68 | Картометрический метод 12.5 | - |

КАРТА (ПЛАН)

Граница муниципального образования Тюхтетский район Красноярского края (изменение местоположения)
(наименование объекта землеустройства)

**Сведения о местоположении измененных (уточненных) границ
объекта землеустройства**

1. Система координат МСК-166, зона 3

2. Сведения о характерных точках границ объекта землеустройства

| Обозначение характерных точек границ | Существующие координаты, м | | Измененные (уточненные) координаты, м | | Метод определения координат и средняя квадратическая погрешность положения характерной точки (Мт), м | Описание закрепления точки |
|--|-------------------------------|---|--|-----------|---|----------------------------------|
| | Х | У | Х | У | | |
| 2856 | - | - | 839605.29 | 103450.99 | Картометрический метод 12.5 | - |
| 2857 | - | - | 839571.31 | 103422.50 | Картометрический метод 12.5 | - |
| 2858 | - | - | 839553.53 | 103429.64 | Картометрический метод 12.5 | - |
| 2859 | - | - | 839520.43 | 103430.36 | Картометрический метод 12.5 | - |
| 2860 | - | - | 839513.23 | 103414.54 | Картометрический метод 12.5 | - |
| 2861 | - | - | 839514.79 | 103371.79 | Картометрический метод 12.5 | - |
| 2862 | - | - | 839516.00 | 103338.76 | Картометрический метод 12.5 | - |
| 2863 | - | - | 839507.50 | 103291.75 | Картометрический метод 12.5 | - |
| 2864 | - | - | 839495.11 | 103258.21 | Картометрический метод 12.5 | - |
| 2865 | - | - | 839461.63 | 103216.13 | Картометрический метод 12.5 | - |
| 2866 | - | - | 839413.33 | 103206.58 | Картометрический метод 12.5 | - |
| 2867 | - | - | 839386.62 | 103191.98 | Картометрический метод 12.5 | - |
| 2868 | - | - | 839364.58 | 103156.15 | Картометрический метод 12.5 | - |
| 2869 | - | - | 839358.16 | 103118.94 | Картометрический метод 12.5 | - |
| 2870 | - | - | 839352.24 | 103068.14 | Картометрический метод 12.5 | - |
| 2871 | - | - | 839345.81 | 103030.93 | Картометрический метод 12.5 | - |
| 2872 | - | - | 839307.95 | 103002.30 | Картометрический метод 12.5 | - |
| 2873 | - | - | 839276.86 | 103001.17 | Картометрический метод 12.5 | - |
| 2874 | - | - | 839257.92 | 102986.85 | Картометрический метод 12.5 | - |
| 2875 | - | - | 839231.15 | 102974.20 | Картометрический метод 12.5 | - |
| 2876 | - | - | 839206.03 | 102969.39 | Картометрический метод 12.5 | - |
| 2877 | - | - | 839169.89 | 102946.66 | Картометрический метод 12.5 | - |
| 2878 | - | - | 839130.46 | 102960.78 | Картометрический метод 12.5 | - |
| 2879 | - | - | 839102.45 | 102928.63 | Картометрический метод 12.5 | - |
| 2880 | - | - | 839070.48 | 102898.27 | Картометрический метод 12.5 | - |
| 2881 | - | - | 839039.60 | 102891.30 | Картометрический метод 12.5 | - |
| 2882 | - | - | 838994.69 | 102895.50 | Картометрический метод 12.5 | - |
| 2883 | - | - | 838993.77 | 102920.76 | Картометрический метод 12.5 | - |
| 2884 | - | - | 838942.89 | 102928.63 | Картометрический метод 12.5 | - |
| 2885 | - | - | 838925.76 | 102918.27 | Картометрический метод 12.5 | - |
| 2886 | - | - | 838878.38 | 102883.46 | Картометрический метод 12.5 | - |
| 2887 | - | - | 838806.96 | 102814.69 | Картометрический метод 12.5 | - |
| 2888 | - | - | 838717.63 | 102756.94 | Картометрический метод 12.5 | - |
| 2889 | - | - | 838686.08 | 102714.92 | Картометрический метод 12.5 | - |
| 2890 | - | - | 838651.83 | 102694.21 | Картометрический метод 12.5 | - |
| 2891 | - | - | 838607.55 | 102680.91 | Картометрический метод 12.5 | - |
| 2892 | - | - | 838564.73 | 102681.29 | Картометрический метод 12.5 | - |
| 2893 | - | - | 838537.76 | 102727.00 | Картометрический метод 12.5 | - |
| 2894 | - | - | 838513.16 | 102761.13 | Картометрический метод 12.5 | - |
| 2895 | - | - | 838488.64 | 102793.31 | Картометрический метод 12.5 | - |
| 2896 | - | - | 838462.17 | 102825.42 | Картометрический метод 12.5 | - |
| 2897 | - | - | 838425.39 | 102820.18 | Картометрический метод 12.5 | - |
| 2898 | - | - | 838397.66 | 102780.25 | Картометрический метод 12.5 | - |
| 2899 | - | - | 838399.01 | 102743.33 | Картометрический метод 12.5 | - |
| 2900 | - | - | 838391.95 | 102723.61 | Картометрический метод 12.5 | - |
| 2901 | - | - | 838367.12 | 102711.03 | Картометрический метод 12.5 | - |
| 2902 | - | - | 838336.38 | 102700.18 | Картометрический метод 12.5 | - |
| 2903 | - | - | 838310.53 | 102662.26 | Картометрический метод 12.5 | - |
| 2904 | - | - | 838323.96 | 102614.11 | Картометрический метод 12.5 | - |
| 2905 | - | - | 838322.58 | 102545.95 | Картометрический метод 12.5 | - |
| 2906 | - | - | 838286.00 | 102534.89 | Картометрический метод 12.5 | - |

КАРТА (ПЛАН)

Граница муниципального образования Тюхтетский район Красноярского края (изменение местоположения)
(наименование объекта землеустройства)

**Сведения о местоположении измененных (уточненных) границ
объекта землеустройства**

1. Система координат МСК-166, зона 3

2. Сведения о характерных точках границ объекта землеустройства

| Обозначение характерных точек границ | Существующие координаты, м | | Измененные (уточненные) координаты, м | | Метод определения координат и средняя квадратическая погрешность положения характерной точки (Мт), м | Описание закрепления точки |
|--|-------------------------------|---|--|-----------|---|----------------------------------|
| | Х | У | Х | У | | |
| 2907 | - | - | 838243.54 | 102525.55 | Картометрический метод 12.5 | - |
| 2908 | - | - | 838213.09 | 102506.92 | Картометрический метод 12.5 | - |
| 2909 | - | - | 838181.26 | 102472.68 | Картометрический метод 12.5 | - |
| 2910 | - | - | 838171.45 | 102421.73 | Картометрический метод 12.5 | - |
| 2911 | - | - | 838165.53 | 102370.92 | Картометрический метод 12.5 | - |
| 2912 | - | - | 838143.20 | 102342.86 | Картометрический метод 12.5 | - |
| 2913 | - | - | 838115.90 | 102291.28 | Картометрический метод 12.5 | - |
| 2914 | - | - | 838092.14 | 102249.54 | Картометрический метод 12.5 | - |
| 2915 | - | - | 838070.67 | 102198.17 | Картометрический метод 12.5 | - |
| 2916 | - | - | 838037.11 | 102158.02 | Картометрический метод 12.5 | - |
| 2917 | - | - | 838038.60 | 102117.22 | Картометрический метод 12.5 | - |
| 2918 | - | - | 838018.72 | 102075.63 | Картометрический метод 12.5 | - |
| 2919 | - | - | 838004.39 | 102042.02 | Картометрический метод 12.5 | - |
| 2920 | - | - | 837999.98 | 102002.95 | Картометрический метод 12.5 | - |
| 2921 | - | - | 837973.34 | 101986.41 | Картометрический метод 12.5 | - |
| 2922 | - | - | 837962.25 | 101970.44 | Картометрический метод 12.5 | - |
| 2923 | - | - | 837963.32 | 101941.29 | Картометрический метод 12.5 | - |
| 2924 | - | - | 837972.59 | 101900.77 | Картометрический метод 12.5 | - |
| 2925 | - | - | 837981.78 | 101862.19 | Картометрический метод 12.5 | - |
| 2926 | - | - | 837970.24 | 101805.34 | Картометрический метод 12.5 | - |
| 2927 | - | - | 837934.10 | 101782.61 | Картометрический метод 12.5 | - |
| 2928 | - | - | 837927.18 | 101759.01 | Картометрический метод 12.5 | - |
| 2929 | - | - | 837932.35 | 101724.17 | Картометрический метод 12.5 | - |
| 2930 | - | - | 837945.36 | 101687.68 | Картометрический метод 12.5 | - |
| 2931 | - | - | 837935.76 | 101630.90 | Картометрический метод 12.5 | - |
| 2932 | - | - | 837911.99 | 101589.17 | Картометрический метод 12.5 | - |
| 2933 | - | - | 837860.31 | 101565.87 | Картометрический метод 12.5 | - |
| 2934 | - | - | 837843.74 | 101539.97 | Картометрический метод 12.5 | - |
| 2935 | - | - | 837838.77 | 101516.44 | Картометрический метод 12.5 | - |
| 2936 | - | - | 837829.55 | 101502.48 | Картометрический метод 12.5 | - |
| 2937 | - | - | 837831.26 | 101455.84 | Картометрический метод 12.5 | - |
| 2938 | - | - | 837819.22 | 101412.60 | Картометрический метод 12.5 | - |
| 2939 | - | - | 837827.77 | 101391.51 | Картометрический метод 12.5 | - |
| 2940 | - | - | 837859.43 | 101377.10 | Картометрический метод 12.5 | - |
| 2941 | - | - | 837864.03 | 101357.81 | Картометрический метод 12.5 | - |
| 2942 | - | - | 837874.67 | 101332.90 | Картометрический метод 12.5 | - |
| 2943 | - | - | 837867.61 | 101313.19 | Картометрический метод 12.5 | - |
| 2944 | - | - | 837836.16 | 101321.76 | Картометрический метод 12.5 | - |
| 2945 | - | - | 837794.27 | 101296.88 | Картометрический метод 12.5 | - |
| 2946 | - | - | 837772.16 | 101262.99 | Картометрический метод 12.5 | - |
| 2947 | - | - | 837755.88 | 101229.32 | Картометрический метод 12.5 | - |
| 2948 | - | - | 837756.64 | 101195.30 | Картометрический метод 12.5 | - |
| 2949 | - | - | 837743.38 | 101158.81 | Картометрический метод 12.5 | - |
| 2950 | - | - | 837727.56 | 101112.51 | Картометрический метод 12.5 | - |
| 2951 | - | - | 837716.68 | 101090.71 | Картометрический метод 12.5 | - |
| 2952 | - | - | 837691.88 | 101077.15 | Картометрический метод 12.5 | - |
| 2953 | - | - | 837651.65 | 101060.11 | Картометрический метод 12.5 | - |
| 2954 | - | - | 837643.61 | 101040.36 | Картометрический метод 12.5 | - |
| 2955 | - | - | 837655.91 | 101023.30 | Картометрический метод 12.5 | - |
| 2956 | - | - | 837664.86 | 100991.52 | Картометрический метод 12.5 | - |
| 2957 | - | - | 837658.95 | 100966.98 | Картометрический метод 12.5 | - |

КАРТА (ПЛАН)

Граница муниципального образования Тюхтетский район Красноярского края (изменение местоположения)

(наименование объекта землеустройства)

Сведения о местоположении измененных (уточненных) границ
объекта землеустройства

1. Система координат МСК-166, зона 3

2. Сведения о характерных точках границ объекта землеустройства

| Обозначение характерных точек границ | Существующие координаты, м | | Измененные (уточненные) координаты, м | | Метод определения координат и средняя квадратическая погрешность положения характерной точки (Мт), м | Описание закрепления точки |
|--|-------------------------------|---|--|-----------|---|----------------------------------|
| | Х | У | Х | У | | |
| 2958 | - | - | 837633.99 | 100931.05 | Картометрический метод 12.5 | - |
| 2959 | - | - | 837604.37 | 100916.34 | Картометрический метод 12.5 | - |
| 2960 | - | - | 837562.72 | 100884.66 | Картометрический метод 12.5 | - |
| 2961 | - | - | 837546.92 | 100864.62 | Картометрический метод 12.5 | - |
| 2962 | - | - | 837551.66 | 100841.44 | Картометрический метод 12.5 | - |
| 2963 | - | - | 837566.36 | 100811.82 | Картометрический метод 12.5 | - |
| 2964 | - | - | 837561.78 | 100777.60 | Картометрический метод 12.5 | - |
| 2965 | - | - | 837548.99 | 100754.76 | Картометрический метод 12.5 | - |
| 2966 | - | - | 837528.66 | 100752.07 | Картометрический метод 12.5 | - |
| 2967 | - | - | 837511.75 | 100762.15 | Картометрический метод 12.5 | - |
| 2968 | - | - | 837489.18 | 100740.90 | Картометрический метод 12.5 | - |
| 2969 | - | - | 837494.96 | 100715.81 | Картометрический метод 12.5 | - |
| 2970 | - | - | 837499.70 | 100692.64 | Картометрический метод 12.5 | - |
| 2971 | - | - | 837481.23 | 100665.69 | Картометрический метод 12.5 | - |
| 2972 | - | - | 837461.18 | 100655.23 | Картометрический метод 12.5 | - |
| 2973 | - | - | 837427.57 | 100643.30 | Картометрический метод 12.5 | - |
| 2974 | - | - | 837406.90 | 100623.08 | Картометрический метод 12.5 | - |
| 2975 | - | - | 837386.38 | 100598.98 | Картометрический метод 12.5 | - |
| 2976 | - | - | 837373.09 | 100563.47 | Картометрический метод 12.5 | - |
| 2977 | - | - | 837347.17 | 100553.77 | Картометрический метод 12.5 | - |
| 2978 | - | - | 837323.92 | 100524.70 | Картометрический метод 12.5 | - |
| 2979 | - | - | 837321.61 | 100508.08 | Картометрический метод 12.5 | - |
| 2980 | - | - | 837306.49 | 100495.85 | Картометрический метод 12.5 | - |
| 2981 | - | - | 837289.93 | 100496.22 | Картометрический метод 12.5 | - |
| 2982 | - | - | 837267.80 | 100489.57 | Картометрический метод 12.5 | - |
| 2983 | - | - | 837265.60 | 100470.03 | Картометрический метод 12.5 | - |
| 2984 | - | - | 837248.61 | 100455.79 | Картометрический метод 12.5 | - |
| 2985 | - | - | 837207.65 | 100431.91 | Картометрический метод 12.5 | - |
| 2986 | - | - | 837191.79 | 100426.47 | Картометрический метод 12.5 | - |
| 2987 | - | - | 837188.76 | 100403.01 | Картометрический метод 12.5 | - |
| 2988 | - | - | 837201.13 | 100384.00 | Картометрический метод 12.5 | - |
| 2989 | - | - | 837191.26 | 100361.27 | Картометрический метод 12.5 | - |
| 2990 | - | - | 837173.37 | 100345.05 | Картометрический метод 12.5 | - |
| 2991 | - | - | 837148.07 | 100345.09 | Картометрический метод 12.5 | - |
| 2992 | - | - | 837119.17 | 100337.23 | Картометрический метод 12.5 | - |
| 2993 | - | - | 837104.09 | 100324.03 | Картометрический метод 12.5 | - |
| 2994 | - | - | 837081.20 | 100311.51 | Картометрический метод 12.5 | - |
| 2995 | - | - | 837076.29 | 100286.04 | Картометрический метод 12.5 | - |
| 2996 | - | - | 837057.64 | 100263.95 | Картометрический метод 12.5 | - |
| 2997 | - | - | 837038.17 | 100264.21 | Картометрический метод 12.5 | - |
| 2998 | - | - | 837017.06 | 100282.90 | Картометрический метод 12.5 | - |
| 2999 | - | - | 837001.55 | 100281.36 | Картометрический метод 12.5 | - |
| 3000 | - | - | 836980.14 | 100281.55 | Картометрический метод 12.5 | - |
| 3001 | - | - | 836967.70 | 100302.50 | Картометрический метод 12.5 | - |
| 3002 | - | - | 836954.57 | 100315.64 | Картометрический метод 12.5 | - |
| 3003 | - | - | 836945.32 | 100302.65 | Картометрический метод 12.5 | - |
| 3004 | - | - | 836945.96 | 100285.16 | Картометрический метод 12.5 | - |
| 3005 | - | - | 836927.06 | 100269.88 | Картометрический метод 12.5 | - |
| 3006 | - | - | 836907.41 | 100274.99 | Картометрический метод 12.5 | - |
| 3007 | - | - | 836863.44 | 100280.20 | Картометрический метод 12.5 | - |
| 3008 | - | - | 836804.93 | 100283.89 | Картометрический метод 12.5 | - |

КАРТА (ПЛАН)

Граница муниципального образования Тюхтетский район Красноярского края (изменение местоположения)
(наименование объекта землеустройства)

**Сведения о местоположении измененных (уточненных) границ
объекта землеустройства**

1. Система координат МСК-166, зона 3

2. Сведения о характерных точках границ объекта землеустройства

| Обозначение характерных точек границ | Существующие координаты, м | | Измененные (уточненные) координаты, м | | Метод определения координат и средняя квадратическая погрешность положения характерной точки (Мт), м | Описание закрепления точки |
|--|-------------------------------|---|--|-----------|---|----------------------------------|
| | Х | У | Х | У | | |
| 3009 | - | - | 836756.85 | 100268.51 | Картометрический метод 12.5 | - |
| 3010 | - | - | 836701.00 | 100252.85 | Картометрический метод 12.5 | - |
| 3011 | - | - | 836619.31 | 100251.80 | Картометрический метод 12.5 | - |
| 3012 | - | - | 836555.90 | 100230.02 | Картометрический метод 12.5 | - |
| 3013 | - | - | 836514.08 | 100175.32 | Картометрический метод 12.5 | - |
| 3014 | - | - | 836494.75 | 100146.84 | Картометрический метод 12.5 | - |
| 3015 | - | - | 836456.43 | 100076.20 | Картометрический метод 12.5 | - |
| 3016 | - | - | 836434.80 | 100020.12 | Картометрический метод 12.5 | - |
| 3017 | - | - | 836394.66 | 99990.72 | Картометрический метод 12.5 | - |
| 3018 | - | - | 836255.02 | 99874.29 | Картометрический метод 12.5 | - |
| 3019 | - | - | 836177.31 | 99839.71 | Картометрический метод 12.5 | - |
| 3020 | - | - | 836144.64 | 99810.25 | Картометрический метод 12.5 | - |
| 3021 | - | - | 836122.89 | 99766.65 | Картометрический метод 12.5 | - |
| 3022 | - | - | 836076.45 | 99706.57 | Картометрический метод 12.5 | - |
| 3023 | - | - | 836020.14 | 99650.03 | Картометрический метод 12.5 | - |
| 3024 | - | - | 836006.65 | 99593.11 | Картометрический метод 12.5 | - |
| 3025 | - | - | 835956.42 | 99583.49 | Картометрический метод 12.5 | - |
| 3026 | - | - | 835912.36 | 99564.37 | Картометрический метод 12.5 | - |
| 3027 | - | - | 835913.78 | 99525.50 | Картометрический метод 12.5 | - |
| 3028 | - | - | 835875.99 | 99494.93 | Картометрический метод 12.5 | - |
| 3029 | - | - | 835809.82 | 99441.92 | Картометрический метод 12.5 | - |
| 3030 | - | - | 835749.57 | 99387.18 | Картометрический метод 12.5 | - |
| 3031 | - | - | 835730.04 | 99335.87 | Картометрический метод 12.5 | - |
| 3032 | - | - | 835679.35 | 99285.37 | Картометрический метод 12.5 | - |
| 3033 | - | - | 835653.78 | 99239.68 | Картометрический метод 12.5 | - |
| 3034 | - | - | 835600.20 | 99161.84 | Картометрический метод 12.5 | - |
| 3035 | - | - | 835568.87 | 99113.99 | Картометрический метод 12.5 | - |
| 3036 | - | - | 835521.79 | 99071.41 | Картометрический метод 12.5 | - |
| 3037 | - | - | 835456.85 | 99037.90 | Картометрический метод 12.5 | - |
| 3038 | - | - | 835439.48 | 98980.84 | Картометрический метод 12.5 | - |
| 3039 | - | - | 835379.60 | 98968.92 | Картометрический метод 12.5 | - |
| 3040 | - | - | 835328.84 | 98920.36 | Картометрический метод 12.5 | - |
| 3041 | - | - | 835335.88 | 98887.54 | Картометрический метод 12.5 | - |
| 3042 | - | - | 835325.36 | 98856.02 | Картометрический метод 12.5 | - |
| 3043 | - | - | 835254.31 | 98830.07 | Картометрический метод 12.5 | - |
| 3044 | - | - | 835244.50 | 98779.12 | Картометрический метод 12.5 | - |
| 3045 | - | - | 835200.24 | 98765.83 | Картометрический метод 12.5 | - |
| 3046 | - | - | 835190.36 | 98716.82 | Картометрический метод 12.5 | - |
| 3047 | - | - | 835186.45 | 98664.14 | Картометрический метод 12.5 | - |
| 3048 | - | - | 835154.34 | 98637.67 | Картометрический метод 12.5 | - |
| 3049 | - | - | 835153.53 | 98606.51 | Картометрический метод 12.5 | - |
| 3050 | - | - | 835133.86 | 98559.09 | Картометрический метод 12.5 | - |
| 3051 | - | - | 835102.11 | 98522.90 | Картометрический метод 12.5 | - |
| 3052 | - | - | 835066.40 | 98488.52 | Картометрический метод 12.5 | - |
| 3053 | - | - | 835042.19 | 98458.45 | Картометрический метод 12.5 | - |
| 3054 | - | - | 835009.59 | 98445.58 | Картометрический метод 12.5 | - |
| 3055 | - | - | 834962.89 | 98445.82 | Картометрический метод 12.5 | - |
| 3056 | - | - | 834932.86 | 98415.53 | Картометрический метод 12.5 | - |
| 3057 | - | - | 834888.95 | 98392.52 | Картометрический метод 12.5 | - |
| 3058 | - | - | 834864.54 | 98368.28 | Картометрический метод 12.5 | - |
| 3059 | - | - | 834825.82 | 98362.97 | Картометрический метод 12.5 | - |

КАРТА (ПЛАН)

Граница муниципального образования Тюхтетский район Красноярского края (изменение местоположения)

(наименование объекта землеустройства)

Сведения о местоположении измененных (уточненных) границ
объекта землеустройства

1. Система координат МСК-166, зона 3

2. Сведения о характерных точках границ объекта землеустройства

| Обозначение характерных точек границ | Существующие координаты, м | | Измененные (уточненные) координаты, м | | Метод определения координат и средняя квадратическая погрешность положения характерной точки (Mt), м | Описание закрепления точки |
|--|-------------------------------|---|--|----------|---|----------------------------------|
| | X | Y | X | Y | | |
| 3060 | - | - | 834794.73 | 98361.83 | Картометрический метод 12.5 | - |
| 3061 | - | - | 834765.09 | 98374.37 | Картометрический метод 12.5 | - |
| 3062 | - | - | 834719.37 | 98347.40 | Картометрический метод 12.5 | - |
| 3063 | - | - | 834697.74 | 98346.94 | Картометрический метод 12.5 | - |
| 3064 | - | - | 834645.93 | 98298.45 | Картометрический метод 12.5 | - |
| 3065 | - | - | 834608.12 | 98224.87 | Картометрический метод 12.5 | - |
| 3066 | - | - | 834620.90 | 98166.43 | Картометрический метод 12.5 | - |
| 3067 | - | - | 834645.52 | 98134.14 | Картометрический метод 12.5 | - |
| 3068 | - | - | 834721.16 | 98115.79 | Картометрический метод 12.5 | - |
| 3069 | - | - | 834757.96 | 98114.18 | Картометрический метод 12.5 | - |
| 3070 | - | - | 834801.94 | 98104.25 | Картометрический метод 12.5 | - |
| 3071 | - | - | 834881.53 | 98031.89 | Картометрический метод 12.5 | - |
| 3072 | - | - | 834956.30 | 97980.50 | Картометрический метод 12.5 | - |
| 3073 | - | - | 835031.52 | 97945.31 | Картометрический метод 12.5 | - |
| 3074 | - | - | 835096.87 | 97900.92 | Картометрический метод 12.5 | - |
| 3075 | - | - | 835132.40 | 97845.31 | Картометрический метод 12.5 | - |
| 3076 | - | - | 835156.54 | 97799.09 | Картометрический метод 12.5 | - |
| 3077 | - | - | 835157.49 | 97746.58 | Картометрический метод 12.5 | - |
| 3078 | - | - | 835143.23 | 97657.53 | Картометрический метод 12.5 | - |
| 3079 | - | - | 835043.23 | 97492.37 | Картометрический метод 12.5 | - |
| 3080 | - | - | 834980.73 | 97419.06 | Картометрический метод 12.5 | - |
| 3081 | - | - | 834928.93 | 97346.63 | Картометрический метод 12.5 | - |
| 3082 | - | - | 834868.41 | 97298.20 | Картометрический метод 12.5 | - |
| 3083 | - | - | 834818.33 | 97257.45 | Картометрический метод 12.5 | - |
| 3084 | - | - | 834775.64 | 97216.19 | Картометрический метод 12.5 | - |
| 3085 | - | - | 834722.85 | 97128.46 | Картометрический метод 12.5 | - |
| 3086 | - | - | 834681.31 | 97028.27 | Картометрический метод 12.5 | - |
| 3087 | - | - | 834693.58 | 96984.37 | Картометрический метод 12.5 | - |
| 3088 | - | - | 834772.24 | 96923.02 | Картометрический метод 12.5 | - |
| 3089 | - | - | 834835.11 | 96853.33 | Картометрический метод 12.5 | - |
| 3090 | - | - | 834885.51 | 96752.05 | Картометрический метод 12.5 | - |
| 3091 | - | - | 834898.53 | 96637.37 | Картометрический метод 12.5 | - |
| 3092 | - | - | 834895.97 | 96516.62 | Картометрический метод 12.5 | - |
| 3093 | - | - | 834873.74 | 96361.25 | Картометрический метод 12.5 | - |
| 3094 | - | - | 834806.08 | 96166.33 | Картометрический метод 12.5 | - |
| 3095 | - | - | 834709.99 | 96040.16 | Картометрический метод 12.5 | - |
| 3096 | - | - | 834543.85 | 95893.49 | Картометрический метод 12.5 | - |
| 3097 | - | - | 834357.68 | 95755.95 | Картометрический метод 12.5 | - |
| 3098 | - | - | 834172.53 | 95631.45 | Картометрический метод 12.5 | - |
| 3099 | - | - | 834046.12 | 95576.23 | Картометрический метод 12.5 | - |
| 3100 | - | - | 833953.78 | 95547.56 | Картометрический метод 12.5 | - |
| 3101 | - | - | 833838.65 | 95529.73 | Картометрический метод 12.5 | - |
| 3102 | - | - | 833680.77 | 95484.06 | Картометрический метод 12.5 | - |
| 3103 | - | - | 833624.77 | 95472.28 | Картометрический метод 12.5 | - |
| 3104 | - | - | 833570.07 | 95451.80 | Картометрический метод 12.5 | - |
| 3105 | - | - | 833510.90 | 95420.44 | Картометрический метод 12.5 | - |
| 3106 | - | - | 833455.10 | 95376.57 | Картометрический метод 12.5 | - |
| 3107 | - | - | 833364.72 | 95294.45 | Картометрический метод 12.5 | - |
| 3108 | - | - | 833235.11 | 95167.13 | Картометрический метод 12.5 | - |
| 3109 | - | - | 833117.80 | 95038.64 | Картометрический метод 12.5 | - |
| 3110 | - | - | 833031.71 | 94902.84 | Картометрический метод 12.5 | - |

КАРТА (ПЛАН)

Граница муниципального образования Тюхтетский район Красноярского края (изменение местоположения)
(наименование объекта землеустройства)

**Сведения о местоположении измененных (уточненных) границ
объекта землеустройства**

1. Система координат МСК-166, зона 3

2. Сведения о характерных точках границ объекта землеустройства

| Обозначение характерных точек границ | Существующие координаты, м | | Измененные (уточненные) координаты, м | | Метод определения координат и средняя квадратическая погрешность положения характерной точки (Мт), м | Описание закрепления точки |
|--|-------------------------------|---|--|----------|---|----------------------------------|
| | X | Y | X | Y | | |
| 3111 | - | - | 832972.47 | 94793.65 | Картометрический метод 12.5 | - |
| 3112 | - | - | 832901.59 | 94656.80 | Картометрический метод 12.5 | - |
| 3113 | - | - | 832858.84 | 94539.58 | Картометрический метод 12.5 | - |
| 3114 | - | - | 832835.23 | 94396.55 | Картометрический метод 12.5 | - |
| 3115 | - | - | 832836.37 | 94285.69 | Картометрический метод 12.5 | - |
| 3116 | - | - | 832861.81 | 94201.98 | Картометрический метод 12.5 | - |
| 3117 | - | - | 832898.90 | 94139.20 | Картометрический метод 12.5 | - |
| 3118 | - | - | 832931.05 | 94105.48 | Картометрический метод 12.5 | - |
| 3119 | - | - | 832990.30 | 94066.76 | Картометрический метод 12.5 | - |
| 3120 | - | - | 833049.26 | 94036.01 | Картометрический метод 12.5 | - |
| 3121 | - | - | 833100.32 | 94002.98 | Картометрический метод 12.5 | - |
| 3122 | - | - | 833069.02 | 93921.17 | Картометрический метод 12.5 | - |
| 3123 | - | - | 833046.73 | 93828.68 | Картометрический метод 12.5 | - |
| 3124 | - | - | 833031.80 | 93685.11 | Картометрический метод 12.5 | - |
| 3125 | - | - | 832975.19 | 93503.35 | Картометрический метод 12.5 | - |
| 3126 | - | - | 832855.09 | 93302.77 | Картометрический метод 12.5 | - |
| 3127 | - | - | 832701.89 | 93179.82 | Картометрический метод 12.5 | - |
| 3128 | - | - | 832522.94 | 93059.60 | Картометрический метод 12.5 | - |
| 3129 | - | - | 832371.14 | 92999.04 | Картометрический метод 12.5 | - |
| 3130 | - | - | 832190.17 | 92972.48 | Картометрический метод 12.5 | - |
| 3131 | - | - | 828066.00 | 92517.97 | Картометрический метод 12.5 | - |
| 3132 | - | - | 816239.39 | 91410.37 | Картометрический метод 12.5 | - |
| 3133 | - | - | 803776.46 | 90070.92 | Картометрический метод 12.5 | - |
| 3134 | - | - | 802726.19 | 89958.06 | Картометрический метод 12.5 | - |
| 3135 | - | - | 801122.32 | 89785.67 | Картометрический метод 12.5 | - |
| 3136 | - | - | 798370.25 | 89489.90 | Картометрический метод 12.5 | - |
| 3137 | - | - | 798230.49 | 89474.93 | Картометрический метод 12.5 | - |
| 3138 | - | - | 797669.91 | 89414.62 | Картометрический метод 12.5 | - |
| 3139 | - | - | 797460.51 | 89377.74 | Картометрический метод 12.5 | - |
| 3140 | - | - | 796964.88 | 89075.71 | Картометрический метод 12.5 | - |
| 3141 | - | - | 787253.96 | 82956.93 | Картометрический метод 12.5 | - |
| 3142 | - | - | 779157.44 | 82423.23 | Картометрический метод 12.5 | - |
| 3143 | - | - | 777758.54 | 82310.85 | Картометрический метод 12.5 | - |
| 3144 | - | - | 777773.82 | 82315.09 | Картометрический метод 12.5 | - |
| 3145 | - | - | 777790.02 | 82323.56 | Картометрический метод 12.5 | - |
| 3146 | - | - | 777796.88 | 82336.64 | Картометрический метод 12.5 | - |
| 3147 | - | - | 777796.28 | 82353.12 | Картометрический метод 12.5 | - |
| 3148 | - | - | 777792.22 | 82363.98 | Картометрический метод 12.5 | - |
| 3149 | - | - | 777779.30 | 82366.26 | Картометрический метод 12.5 | - |
| 3150 | - | - | 777764.07 | 82356.54 | Картометрический метод 12.5 | - |
| 3151 | - | - | 777745.53 | 82349.45 | Картометрический метод 12.5 | - |
| 3152 | - | - | 777731.35 | 82336.09 | Картометрический метод 12.5 | - |
| 3153 | - | - | 777717.82 | 82330.10 | Картометрический метод 12.5 | - |
| 3154 | - | - | 777702.25 | 82329.54 | Картометрический метод 12.5 | - |
| 3155 | - | - | 777683.57 | 82338.94 | Картометрический метод 12.5 | - |
| 3156 | - | - | 777673.62 | 82360.58 | Картометрический метод 12.5 | - |
| 3157 | - | - | 777658.31 | 82378.36 | Картометрический метод 12.5 | - |
| 3158 | - | - | 777637.33 | 82400.52 | Картометрический метод 12.5 | - |
| 3159 | - | - | 777631.05 | 82422.29 | Картометрический метод 12.5 | - |
| 3160 | - | - | 777644.72 | 82449.38 | Картометрический метод 12.5 | - |
| 3161 | - | - | 777670.81 | 82463.16 | Картометрический метод 12.5 | - |

КАРТА (ПЛАН)

Граница муниципального образования Тюхтетский район Красноярского края (изменение местоположения)
(наименование объекта землеустройства)

**Сведения о местоположении измененных (уточненных) границ
объекта землеустройства**

1. Система координат МСК-166, зона 3

2. Сведения о характерных точках границ объекта землеустройства

| Обозначение характерных точек границ | Существующие координаты, м | | Измененные (уточненные) координаты, м | | Метод определения координат и средняя квадратическая погрешность положения характерной точки (Мт), м | Описание закрепления точки |
|--|-------------------------------|---|--|----------|---|----------------------------------|
| | Х | У | Х | У | | |
| 3162 | - | - | 777703.28 | 82452.42 | Картометрический метод 12.5 | - |
| 3163 | - | - | 777726.61 | 82441.35 | Картометрический метод 12.5 | - |
| 3164 | - | - | 777740.16 | 82421.68 | Картометрический метод 12.5 | - |
| 3165 | - | - | 777750.40 | 82417.46 | Картометрический метод 12.5 | - |
| 3166 | - | - | 777759.48 | 82419.63 | Картометрический метод 12.5 | - |
| 3167 | - | - | 777767.29 | 82431.83 | Картометрический метод 12.5 | - |
| 3168 | - | - | 777760.35 | 82446.25 | Картометрический метод 12.5 | - |
| 3169 | - | - | 777744.04 | 82477.55 | Картометрический метод 12.5 | - |
| 3170 | - | - | 777739.34 | 82505.80 | Картометрический метод 12.5 | - |
| 3171 | - | - | 777734.75 | 82545.24 | Картометрический метод 12.5 | - |
| 3172 | - | - | 777740.06 | 82575.69 | Картометрический метод 12.5 | - |
| 3173 | - | - | 777745.44 | 82604.30 | Картометрический метод 12.5 | - |
| 3174 | - | - | 777740.61 | 82636.22 | Картометрический метод 12.5 | - |
| 3175 | - | - | 777734.25 | 82659.82 | Картометрический метод 12.5 | - |
| 3176 | - | - | 777710.90 | 82671.81 | Картометрический метод 12.5 | - |
| 3177 | - | - | 777696.41 | 82666.70 | Картометрический метод 12.5 | - |
| 3178 | - | - | 777683.05 | 82656.13 | Картометрический метод 12.5 | - |
| 3179 | - | - | 777674.56 | 82637.48 | Картометрический метод 12.5 | - |
| 3180 | - | - | 777657.73 | 82621.28 | Картометрический метод 12.5 | - |
| 3181 | - | - | 777636.80 | 82616.86 | Картометрический метод 12.5 | - |
| 3182 | - | - | 777609.88 | 82625.96 | Картометрический метод 12.5 | - |
| 3183 | - | - | 777572.84 | 82661.29 | Картометрический метод 12.5 | - |
| 3184 | - | - | 777542.68 | 82684.03 | Картометрический метод 12.5 | - |
| 3185 | - | - | 777482.95 | 82713.03 | Картометрический метод 12.5 | - |
| 3186 | - | - | 777458.55 | 82728.64 | Картометрический метод 12.5 | - |
| 3187 | - | - | 777455.79 | 82754.21 | Картометрический метод 12.5 | - |
| 3188 | - | - | 777473.57 | 82769.53 | Картометрический метод 12.5 | - |
| 3189 | - | - | 777558.83 | 82794.63 | Картометрический метод 12.5 | - |
| 3190 | - | - | 777582.43 | 82800.99 | Картометрический метод 12.5 | - |
| 3191 | - | - | 777598.32 | 82818.07 | Картометрический метод 12.5 | - |
| 3192 | - | - | 777576.38 | 82866.77 | Картометрический метод 12.5 | - |
| 3193 | - | - | 777558.83 | 82895.47 | Картометрический метод 12.5 | - |
| 3194 | - | - | 777577.97 | 82923.67 | Картометрический метод 12.5 | - |
| 3195 | - | - | 777595.35 | 82949.97 | Картометрический метод 12.5 | - |
| 3196 | - | - | 777594.36 | 82977.44 | Картометрический метод 12.5 | - |
| 3197 | - | - | 777558.97 | 82992.66 | Картометрический метод 12.5 | - |
| 3198 | - | - | 777520.58 | 82989.43 | Картометрический метод 12.5 | - |
| 3199 | - | - | 777490.56 | 83008.50 | Картометрический метод 12.5 | - |
| 3200 | - | - | 777490.72 | 83054.35 | Картометрический метод 12.5 | - |
| 3201 | - | - | 777512.52 | 83110.15 | Картометрический метод 12.5 | - |
| 3202 | - | - | 777521.78 | 83158.16 | Картометрический метод 12.5 | - |
| 3203 | - | - | 777508.03 | 83183.33 | Картометрический метод 12.5 | - |
| 3204 | - | - | 777491.92 | 83223.08 | Картометрический метод 12.5 | - |
| 3205 | - | - | 777490.38 | 83265.20 | Картометрический метод 12.5 | - |
| 3206 | - | - | 777513.76 | 83328.39 | Картометрический метод 12.5 | - |
| 3207 | - | - | 777563.96 | 83359.55 | Картометрический метод 12.5 | - |
| 3208 | - | - | 777630.72 | 83389.48 | Картометрический метод 12.5 | - |
| 3209 | - | - | 777693.17 | 83386.25 | Картометрический метод 12.5 | - |
| 3210 | - | - | 777742.28 | 83397.20 | Картометрический метод 12.5 | - |
| 3211 | - | - | 777766.85 | 83427.43 | Картометрический метод 12.5 | - |
| 3212 | - | - | 777786.70 | 83486.83 | Картометрический метод 12.5 | - |

КАРТА (ПЛАН)

Граница муниципального образования Тюхтетский район Красноярского края (изменение местоположения)

(наименование объекта землеустройства)

**Сведения о местоположении измененных (уточненных) границ
объекта землеустройства****1. Система координат МСК-166, зона 3****2. Сведения о характерных точках границ объекта землеустройства**

| Обозначение характерных точек границ | Существующие координаты, м | | Измененные (уточненные) координаты, м | | Метод определения координат и средняя квадратическая погрешность положения характерной точки (Мт), м | Описание закрепления точки |
|--|-------------------------------|---|--|----------|---|----------------------------------|
| | Х | У | Х | У | | |
| 3213 | - | - | 777808.70 | 83537.13 | Картометрический метод 12.5 | - |
| 3214 | - | - | 777816.66 | 83570.42 | Картометрический метод 12.5 | - |
| 3215 | - | - | 777813.17 | 83616.14 | Картометрический метод 12.5 | - |
| 3216 | - | - | 777813.86 | 83647.33 | Картометрический метод 12.5 | - |
| 3217 | - | - | 777833.54 | 83660.88 | Картометрический метод 12.5 | - |
| 3218 | - | - | 777852.12 | 83654.22 | Картометрический метод 12.5 | - |
| 3219 | - | - | 777860.30 | 83630.68 | Картометрический метод 12.5 | - |
| 3220 | - | - | 777867.53 | 83583.28 | Картометрический метод 12.5 | - |
| 3221 | - | - | 777888.87 | 83551.05 | Картометрический метод 12.5 | - |
| 3222 | - | - | 777905.54 | 83546.15 | Картометрический метод 12.5 | - |
| 3223 | - | - | 777923.73 | 83550.48 | Картометрический метод 12.5 | - |
| 3224 | - | - | 777953.20 | 83597.39 | Картометрический метод 12.5 | - |
| 3225 | - | - | 777980.63 | 83649.73 | Картометрический метод 12.5 | - |
| 3226 | - | - | 778006.97 | 83681.86 | Картометрический метод 12.5 | - |
| 3227 | - | - | 778035.73 | 83697.57 | Картометрический метод 12.5 | - |
| 3228 | - | - | 778104.92 | 83711.09 | Картометрический метод 12.5 | - |
| 3229 | - | - | 778139.03 | 83730.66 | Картометрический метод 12.5 | - |
| 3230 | - | - | 778153.36 | 83740.35 | Картометрический метод 12.5 | - |
| 3231 | - | - | 778179.49 | 83777.97 | Картометрический метод 12.5 | - |
| 3232 | - | - | 778176.53 | 83809.03 | Картометрический метод 12.5 | - |
| 3233 | - | - | 778129.89 | 83831.17 | Картометрический метод 12.5 | - |
| 3234 | - | - | 778074.82 | 83832.84 | Картометрический метод 12.5 | - |
| 3235 | - | - | 778042.52 | 83813.33 | Картометрический метод 12.5 | - |
| 3236 | - | - | 778011.53 | 83808.54 | Картометрический метод 12.5 | - |
| 3237 | - | - | 777996.35 | 83822.65 | Картометрический метод 12.5 | - |
| 3238 | - | - | 777991.62 | 83851.82 | Картометрический метод 12.5 | - |
| 3239 | - | - | 778000.88 | 83899.83 | Картометрический метод 12.5 | - |
| 3240 | - | - | 778010.00 | 83951.50 | Картометрический метод 12.5 | - |
| 3241 | - | - | 778008.80 | 83984.46 | Картометрический метод 12.5 | - |
| 3242 | - | - | 778026.25 | 84008.93 | Картометрический метод 12.5 | - |
| 3243 | - | - | 778062.47 | 84021.25 | Картометрический метод 12.5 | - |
| 3244 | - | - | 778099.24 | 83993.25 | Картометрический метод 12.5 | - |
| 3245 | - | - | 778141.59 | 83937.95 | Картометрический метод 12.5 | - |
| 3246 | - | - | 778170.39 | 83902.32 | Картометрический метод 12.5 | - |
| 3247 | - | - | 778228.72 | 83911.78 | Картометрический метод 12.5 | - |
| 3248 | - | - | 778260.15 | 83955.09 | Картометрический метод 12.5 | - |
| 3249 | - | - | 778289.88 | 83994.68 | Картометрический метод 12.5 | - |
| 3250 | - | - | 778290.11 | 84038.69 | Картометрический метод 12.5 | - |
| 3251 | - | - | 778260.32 | 84101.78 | Картометрический метод 12.5 | - |
| 3252 | - | - | 778251.26 | 84149.12 | Картометрический метод 12.5 | - |
| 3253 | - | - | 778268.54 | 84228.59 | Картометрический метод 12.5 | - |
| 3254 | - | - | 778302.50 | 84303.17 | Картометрический метод 12.5 | - |
| 3255 | - | - | 778310.46 | 84336.46 | Картометрический метод 12.5 | - |
| 3256 | - | - | 778294.81 | 84363.40 | Картометрический метод 12.5 | - |
| 3257 | - | - | 778267.34 | 84362.40 | Картометрический метод 12.5 | - |
| 3258 | - | - | 778244.14 | 84345.05 | Картометрический метод 12.5 | - |
| 3259 | - | - | 778223.10 | 84318.62 | Картометрический метод 12.5 | - |
| 3260 | - | - | 778189.43 | 84286.22 | Картометрический метод 12.5 | - |
| 3261 | - | - | 778164.53 | 84265.15 | Картометрический метод 12.5 | - |
| 3262 | - | - | 778140.73 | 84264.29 | Картометрический метод 12.5 | - |
| 3263 | - | - | 778110.63 | 84285.19 | Картометрический метод 12.5 | - |

КАРТА (ПЛАН)

Граница муниципального образования Тюхтетский район Красноярского края (изменение местоположения)

(наименование объекта землеустройства)

Сведения о местоположении измененных (уточненных) границ
объекта землеустройства

1. Система координат МСК-166, зона 3

2. Сведения о характерных точках границ объекта землеустройства

| Обозначение характерных точек границ | Существующие координаты, м | | Измененные (уточненные) координаты, м | | Метод определения координат и средняя квадратическая погрешность положения характерной точки (Мт), м | Описание закрепления точки |
|--|-------------------------------|---|--|----------|---|----------------------------------|
| | Х | У | Х | У | | |
| 3264 | - | - | 778077.91 | 84328.01 | Картометрический метод 12.5 | - |
| 3265 | - | - | 778049.24 | 84359.97 | Картометрический метод 12.5 | - |
| 3266 | - | - | 778005.57 | 84351.05 | Картометрический метод 12.5 | - |
| 3267 | - | - | 777971.03 | 84342.46 | Картометрический метод 12.5 | - |
| 3268 | - | - | 777946.76 | 84354.41 | Картометрический метод 12.5 | - |
| 3269 | - | - | 777916.67 | 84375.32 | Картометрический метод 12.5 | - |
| 3270 | - | - | 777883.44 | 84381.45 | Картометрический метод 12.5 | - |
| 3271 | - | - | 777839.49 | 84379.85 | Картометрический метод 12.5 | - |
| 3272 | - | - | 777783.39 | 84359.47 | Картометрический метод 12.5 | - |
| 3273 | - | - | 777755.73 | 84363.97 | Картометрический метод 12.5 | - |
| 3274 | - | - | 777737.15 | 84370.63 | Картометрический метод 12.5 | - |
| 3275 | - | - | 777716.94 | 84371.73 | Картометрический метод 12.5 | - |
| 3276 | - | - | 777671.36 | 84364.57 | Картометрический метод 12.5 | - |
| 3277 | - | - | 777644.43 | 84348.92 | Картометрический метод 12.5 | - |
| 3278 | - | - | 777591.32 | 84346.99 | Картометрический метод 12.5 | - |
| 3279 | - | - | 777548.87 | 84354.62 | Картометрический метод 12.5 | - |
| 3280 | - | - | 777534.92 | 84385.28 | Картометрический метод 12.5 | - |
| 3281 | - | - | 777505.86 | 84428.23 | Картометрический метод 12.5 | - |
| 3282 | - | - | 777518.85 | 84474.54 | Картометрический метод 12.5 | - |
| 3283 | - | - | 777568.52 | 84520.35 | Картометрический метод 12.5 | - |
| 3284 | - | - | 777591.66 | 84539.53 | Картометрический метод 12.5 | - |
| 3285 | - | - | 777599.82 | 84567.33 | Картометрический метод 12.5 | - |
| 3286 | - | - | 777580.57 | 84592.30 | Картометрический метод 12.5 | - |
| 3287 | - | - | 777547.48 | 84594.76 | Картометрический метод 12.5 | - |
| 3288 | - | - | 777507.66 | 84580.48 | Картометрический метод 12.5 | - |
| 3289 | - | - | 777472.74 | 84582.88 | Картометрический метод 12.5 | - |
| 3290 | - | - | 777448.60 | 84591.17 | Картометрический метод 12.5 | - |
| 3291 | - | - | 777444.01 | 84616.67 | Картометрический метод 12.5 | - |
| 3292 | - | - | 777453.86 | 84648.20 | Картометрический метод 12.5 | - |
| 3293 | - | - | 777467.44 | 84678.03 | Картометрический метод 12.5 | - |
| 3294 | - | - | 777475.53 | 84707.66 | Картометрический метод 12.5 | - |
| 3295 | - | - | 777459.95 | 84732.76 | Картометрический метод 12.5 | - |
| 3296 | - | - | 777422.77 | 84797.42 | Картометрический метод 12.5 | - |
| 3297 | - | - | 777404.02 | 84859.08 | Картометрический метод 12.5 | - |
| 3298 | - | - | 777398.63 | 84906.55 | Картометрический метод 12.5 | - |
| 3299 | - | - | 777426.63 | 84993.75 | Картометрический метод 12.5 | - |
| 3300 | - | - | 777480.67 | 85070.89 | Картометрический метод 12.5 | - |
| 3301 | - | - | 777516.09 | 85105.18 | Картометрический метод 12.5 | - |
| 3302 | - | - | 777520.32 | 85140.17 | Картометрический метод 12.5 | - |
| 3303 | - | - | 777502.37 | 85179.86 | Картометрический метод 12.5 | - |
| 3304 | - | - | 777457.53 | 85253.40 | Картометрический метод 12.5 | - |
| 3305 | - | - | 777462.46 | 85319.59 | Картометрический метод 12.5 | - |
| 3306 | - | - | 777468.12 | 85365.63 | Картометрический метод 12.5 | - |
| 3307 | - | - | 777464.75 | 85407.68 | Картометрический метод 12.5 | - |
| 3308 | - | - | 777447.34 | 85432.72 | Картометрический метод 12.5 | - |
| 3309 | - | - | 777424.37 | 85459.39 | Картометрический метод 12.5 | - |
| 3310 | - | - | 777438.22 | 85481.89 | Картометрический метод 12.5 | - |
| 3311 | - | - | 777462.09 | 85480.93 | Картометрический метод 12.5 | - |
| 3312 | - | - | 777480.74 | 85472.44 | Картометрический метод 12.5 | - |
| 3313 | - | - | 777510.03 | 85473.50 | Картометрический метод 12.5 | - |
| 3314 | - | - | 777532.43 | 85512.82 | Картометрический метод 12.5 | - |

КАРТА (ПЛАН)

Граница муниципального образования Тюхтетский район Красноярского края (изменение местоположения)
(наименование объекта землеустройства)

**Сведения о местоположении измененных (уточненных) границ
объекта землеустройства**

1. Система координат МСК-166, зона 3

2. Сведения о характерных точках границ объекта землеустройства

| Обозначение характерных точек границ | Существующие координаты, м | | Измененные (уточненные) координаты, м | | Метод определения координат и средняя квадратическая погрешность положения характерной точки (Мт), м | Описание закрепления точки |
|--|-------------------------------|---|--|----------|---|----------------------------------|
| | Х | У | Х | У | | |
| 3315 | - | - | 777589.11 | 85568.06 | Картометрический метод 12.5 | - |
| 3316 | - | - | 777609.88 | 85601.81 | Картометрический метод 12.5 | - |
| 3317 | - | - | 777634.89 | 85670.56 | Картометрический метод 12.5 | - |
| 3318 | - | - | 777643.81 | 85727.73 | Картометрический метод 12.5 | - |
| 3319 | - | - | 777661.37 | 85749.43 | Картометрический метод 12.5 | - |
| 3320 | - | - | 777700.34 | 85761.85 | Картометрический метод 12.5 | - |
| 3321 | - | - | 777737.09 | 85759.52 | Картометрический метод 12.5 | - |
| 3322 | - | - | 777758.02 | 85763.94 | Картометрический метод 12.5 | - |
| 3323 | - | - | 777772.00 | 85782.79 | Картометрический метод 12.5 | - |
| 3324 | - | - | 777771.01 | 85810.25 | Картометрический метод 12.5 | - |
| 3325 | - | - | 777756.54 | 85829.90 | Картометрический метод 12.5 | - |
| 3326 | - | - | 777729.42 | 85844.50 | Картометрический метод 12.5 | - |
| 3327 | - | - | 777698.69 | 85832.38 | Картометрический метод 12.5 | - |
| 3328 | - | - | 777669.69 | 85823.07 | Картометрический метод 12.5 | - |
| 3329 | - | - | 777655.29 | 85803.30 | Картометрический метод 12.5 | - |
| 3330 | - | - | 777635.14 | 85802.56 | Картометрический метод 12.5 | - |
| 3331 | - | - | 777619.48 | 85804.75 | Картометрический метод 12.5 | - |
| 3332 | - | - | 777606.31 | 85839.10 | Картометрический метод 12.5 | - |
| 3333 | - | - | 777612.44 | 85872.33 | Картометрический метод 12.5 | - |
| 3334 | - | - | 777633.15 | 85907.92 | Картометрический метод 12.5 | - |
| 3335 | - | - | 777629.40 | 85935.29 | Картометрический метод 12.5 | - |
| 3336 | - | - | 777625.96 | 85954.42 | Картометрический метод 12.5 | - |
| 3337 | - | - | 777630.96 | 85968.35 | Картометрический метод 12.5 | - |
| 3338 | - | - | 777659.07 | 85976.71 | Картометрический метод 12.5 | - |
| 3339 | - | - | 777707.69 | 85975.72 | Картометрический метод 12.5 | - |
| 3340 | - | - | 777731.50 | 85976.59 | Картометрический метод 12.5 | - |
| 3341 | - | - | 777752.05 | 85991.09 | Картометрический метод 12.5 | - |
| 3342 | - | - | 777756.62 | 86016.92 | Картометрический метод 12.5 | - |
| 3343 | - | - | 777739.79 | 86051.15 | Картометрический метод 12.5 | - |
| 3344 | - | - | 777701.88 | 86059.85 | Картометрический метод 12.5 | - |
| 3345 | - | - | 777675.96 | 86067.16 | Картометрический метод 12.5 | - |
| 3346 | - | - | 777657.04 | 86082.98 | Картометрический метод 12.5 | - |
| 3347 | - | - | 777648.00 | 86104.65 | Картометрический метод 12.5 | - |
| 3348 | - | - | 777661.72 | 86130.82 | Картометрический метод 12.5 | - |
| 3349 | - | - | 777689.73 | 86141.92 | Картометрический метод 12.5 | - |
| 3350 | - | - | 777725.44 | 86143.22 | Картометрический метод 12.5 | - |
| 3351 | - | - | 777754.92 | 86114.04 | Картометрический метод 12.5 | - |
| 3352 | - | - | 777802.98 | 86027.77 | Картометрический метод 12.5 | - |
| 3353 | - | - | 777815.33 | 85990.64 | Картометрический метод 12.5 | - |
| 3354 | - | - | 777828.81 | 85972.79 | Картометрический метод 12.5 | - |
| 3355 | - | - | 777845.26 | 85974.31 | Картометрический метод 12.5 | - |
| 3356 | - | - | 777860.87 | 85998.71 | Картометрический метод 12.5 | - |
| 3357 | - | - | 777873.47 | 86030.34 | Картометрический метод 12.5 | - |
| 3358 | - | - | 777860.84 | 86100.47 | Картометрический метод 12.5 | - |
| 3359 | - | - | 777853.40 | 86128.62 | Картометрический метод 12.5 | - |
| 3360 | - | - | 777842.81 | 86167.66 | Картометрический метод 12.5 | - |
| 3361 | - | - | 777822.19 | 86205.41 | Картометрический метод 12.5 | - |
| 3362 | - | - | 777799.95 | 86211.94 | Картометрический метод 12.5 | - |
| 3363 | - | - | 777764.63 | 86225.32 | Картометрический метод 12.5 | - |
| 3364 | - | - | 777743.92 | 86240.15 | Картометрический метод 12.5 | - |
| 3365 | - | - | 777728.35 | 86290.01 | Картометрический метод 12.5 | - |

КАРТА (ПЛАН)

Граница муниципального образования Тюхтетский район Красноярского края (изменение местоположения)
(наименование объекта землеустройства)

**Сведения о местоположении измененных (уточненных) границ
объекта землеустройства**

1. Система координат МСК-166, зона 3

2. Сведения о характерных точках границ объекта землеустройства

| Обозначение характерных точек границ | Существующие координаты, м | | Измененные (уточненные) координаты, м | | Метод определения координат и средняя квадратическая погрешность положения характерной точки (Мт), м | Описание закрепления точки |
|--|-------------------------------|---|--|----------|---|----------------------------------|
| | Х | У | Х | У | | |
| 3366 | - | - | 777728.44 | 86312.93 | Картометрический метод 12.5 | - |
| 3367 | - | - | 777756.29 | 86328.61 | Картометрический метод 12.5 | - |
| 3368 | - | - | 777790.16 | 86329.84 | Картометрический метод 12.5 | - |
| 3369 | - | - | 777829.73 | 86325.78 | Картометрический метод 12.5 | - |
| 3370 | - | - | 777858.08 | 86327.73 | Картометрический метод 12.5 | - |
| 3371 | - | - | 777874.98 | 86342.10 | Картометрический метод 12.5 | - |
| 3372 | - | - | 777871.40 | 86364.88 | Картометрический метод 12.5 | - |
| 3373 | - | - | 777851.81 | 86374.26 | Картометрический метод 12.5 | - |
| 3374 | - | - | 777800.98 | 86385.25 | Картометрический метод 12.5 | - |
| 3375 | - | - | 777762.23 | 86392.09 | Картометрический метод 12.5 | - |
| 3376 | - | - | 777737.01 | 86404.92 | Картометрический метод 12.5 | - |
| 3377 | - | - | 777725.84 | 86434.77 | Картометрический метод 12.5 | - |
| 3378 | - | - | 777734.41 | 86476.34 | Картометрический метод 12.5 | - |
| 3379 | - | - | 777745.19 | 86507.90 | Картометрический метод 12.5 | - |
| 3380 | - | - | 777776.96 | 86566.81 | Картометрический метод 12.5 | - |
| 3381 | - | - | 777799.34 | 86607.04 | Картометрический метод 12.5 | - |
| 3382 | - | - | 777809.46 | 86631.25 | Картометрический метод 12.5 | - |
| 3383 | - | - | 777808.59 | 86655.05 | Картометрический метод 12.5 | - |
| 3384 | - | - | 777796.44 | 86686.70 | Картометрический метод 12.5 | - |
| 3385 | - | - | 777782.99 | 86703.63 | Картометрический метод 12.5 | - |
| 3386 | - | - | 777768.31 | 86704.01 | Картометрический метод 12.5 | - |
| 3387 | - | - | 777753.21 | 86690.63 | Картометрический метод 12.5 | - |
| 3388 | - | - | 777751.26 | 86668.55 | Картометрический метод 12.5 | - |
| 3389 | - | - | 777743.07 | 86641.67 | Картометрический метод 12.5 | - |
| 3390 | - | - | 777718.43 | 86613.27 | Картометрический метод 12.5 | - |
| 3391 | - | - | 777700.36 | 86606.20 | Картометрический метод 12.5 | - |
| 3392 | - | - | 777672.31 | 86596.01 | Картометрический метод 12.5 | - |
| 3393 | - | - | 777639.98 | 86577.41 | Картометрический метод 12.5 | - |
| 3394 | - | - | 777617.99 | 86551.86 | Картометрический метод 12.5 | - |
| 3395 | - | - | 777597.66 | 86530.96 | Картометрический метод 12.5 | - |
| 3396 | - | - | 777573.04 | 86527.31 | Картометрический метод 12.5 | - |
| 3397 | - | - | 777547.21 | 86531.87 | Картометрический метод 12.5 | - |
| 3398 | - | - | 777538.37 | 86548.05 | Картометрический метод 12.5 | - |
| 3399 | - | - | 777537.54 | 86570.94 | Картометрический метод 12.5 | - |
| 3400 | - | - | 777558.93 | 86612.97 | Картометрический метод 12.5 | - |
| 3401 | - | - | 777581.97 | 86634.90 | Картометрический метод 12.5 | - |
| 3402 | - | - | 777604.66 | 86641.22 | Картометрический метод 12.5 | - |
| 3403 | - | - | 777631.41 | 86636.69 | Картометрический метод 12.5 | - |
| 3404 | - | - | 777646.67 | 86645.50 | Картометрический метод 12.5 | - |
| 3405 | - | - | 777657.77 | 86667.91 | Картометрический метод 12.5 | - |
| 3406 | - | - | 777644.06 | 86692.16 | Картометрический метод 12.5 | - |
| 3407 | - | - | 777625.01 | 86711.64 | Картометрический метод 12.5 | - |
| 3408 | - | - | 777614.99 | 86735.11 | Картометрический метод 12.5 | - |
| 3409 | - | - | 777627.36 | 86773.15 | Картометрический метод 12.5 | - |
| 3410 | - | - | 777644.41 | 86808.60 | Картометрический метод 12.5 | - |
| 3411 | - | - | 777646.49 | 86827.01 | Картометрический метод 12.5 | - |
| 3412 | - | - | 777624.87 | 86841.81 | Картометрический метод 12.5 | - |
| 3413 | - | - | 777597.82 | 86854.58 | Картометрический метод 12.5 | - |
| 3414 | - | - | 777590.51 | 86879.07 | Картометрический метод 12.5 | - |
| 3415 | - | - | 777604.81 | 86914.43 | Картометрический метод 12.5 | - |
| 3416 | - | - | 777637.49 | 86948.62 | Картометрический метод 12.5 | - |

КАРТА (ПЛАН)

Граница муниципального образования Тюхтетский район Красноярского края (изменение местоположения)
(наименование объекта землеустройства)

**Сведения о местоположении измененных (уточненных) границ
объекта землеустройства**

1. Система координат МСК-166, зона 3

2. Сведения о характерных точках границ объекта землеустройства

| Обозначение характерных точек границ | Существующие координаты, м | | Измененные (уточненные) координаты, м | | Метод определения координат и средняя квадратическая погрешность положения характерной точки (Мт), м | Описание закрепления точки |
|--|-------------------------------|---|--|----------|---|----------------------------------|
| | Х | У | Х | У | | |
| 3417 | - | - | 777670.51 | 86947.99 | Картометрический метод 12.5 | - |
| 3418 | - | - | 777696.03 | 86926.91 | Картометрический метод 12.5 | - |
| 3419 | - | - | 777723.28 | 86908.65 | Картометрический метод 12.5 | - |
| 3420 | - | - | 777747.12 | 86908.60 | Картометрический метод 12.5 | - |
| 3421 | - | - | 777768.08 | 86912.11 | Картометрический метод 12.5 | - |
| 3422 | - | - | 777791.18 | 86932.20 | Картометрический метод 12.5 | - |
| 3423 | - | - | 777782.89 | 86958.49 | Картометрический метод 12.5 | - |
| 3424 | - | - | 777771.73 | 86988.34 | Картометрический метод 12.5 | - |
| 3425 | - | - | 777744.73 | 87024.94 | Картометрический метод 12.5 | - |
| 3426 | - | - | 777748.20 | 87055.32 | Картометрический метод 12.5 | - |
| 3427 | - | - | 777778.40 | 87132.51 | Картометрический метод 12.5 | - |
| 3428 | - | - | 777806.04 | 87179.36 | Картометрический метод 12.5 | - |
| 3429 | - | - | 777847.97 | 87211.13 | Картометрический метод 12.5 | - |
| 3430 | - | - | 777875.29 | 87241.46 | Картометрический метод 12.5 | - |
| 3431 | - | - | 777907.52 | 87287.56 | Картометрический метод 12.5 | - |
| 3432 | - | - | 777930.79 | 87328.74 | Картометрический метод 12.5 | - |
| 3433 | - | - | 777934.17 | 87361.87 | Картометрический метод 12.5 | - |
| 3434 | - | - | 777918.65 | 87385.14 | Картометрический метод 12.5 | - |
| 3435 | - | - | 777898.41 | 87387.15 | Картометрический метод 12.5 | - |
| 3436 | - | - | 777875.59 | 87384.49 | Картометрический метод 12.5 | - |
| 3437 | - | - | 777856.93 | 87368.23 | Картометрический метод 12.5 | - |
| 3438 | - | - | 777833.69 | 87351.80 | Картометрический метод 12.5 | - |
| 3439 | - | - | 777821.09 | 87320.17 | Картометрический метод 12.5 | - |
| 3440 | - | - | 777811.94 | 87294.17 | Картометрический метод 12.5 | - |
| 3441 | - | - | 777792.20 | 87282.45 | Картометрический метод 12.5 | - |
| 3442 | - | - | 777770.07 | 87286.23 | Картометрический метод 12.5 | - |
| 3443 | - | - | 777761.02 | 87307.90 | Картометрический метод 12.5 | - |
| 3444 | - | - | 777766.47 | 87334.69 | Картометрический метод 12.5 | - |
| 3445 | - | - | 777774.76 | 87358.82 | Картометрический метод 12.5 | - |
| 3446 | - | - | 777774.71 | 87385.41 | Картометрический метод 12.5 | - |
| 3447 | - | - | 777753.50 | 87413.97 | Картометрический метод 12.5 | - |
| 3448 | - | - | 777738.40 | 87451.01 | Картометрический метод 12.5 | - |
| 3449 | - | - | 777737.41 | 87478.48 | Картометрический метод 12.5 | - |
| 3450 | - | - | 777754.78 | 87504.78 | Картометрический метод 12.5 | - |
| 3451 | - | - | 777787.05 | 87525.21 | Картометрический метод 12.5 | - |
| 3452 | - | - | 777815.42 | 87526.24 | Картометрический метод 12.5 | - |
| 3453 | - | - | 777837.92 | 87538.06 | Картометрический метод 12.5 | - |
| 3454 | - | - | 777844.38 | 87562.13 | Картометрический метод 12.5 | - |
| 3455 | - | - | 777831.93 | 87602.01 | Картометрический метод 12.5 | - |
| 3456 | - | - | 777794.20 | 87630.89 | Картометрический метод 12.5 | - |
| 3457 | - | - | 777740.10 | 87656.43 | Картометрический метод 12.5 | - |
| 3458 | - | - | 777722.18 | 87670.45 | Картометрический метод 12.5 | - |
| 3459 | - | - | 777717.88 | 87687.71 | Картометрический метод 12.5 | - |
| 3460 | - | - | 777727.45 | 87701.81 | Картометрический метод 12.5 | - |
| 3461 | - | - | 777753.67 | 87711.93 | Картометрический метод 12.5 | - |
| 3462 | - | - | 777818.51 | 87718.87 | Картометрический метод 12.5 | - |
| 3463 | - | - | 777844.01 | 87723.47 | Картометрический метод 12.5 | - |
| 3464 | - | - | 777860.13 | 87734.14 | Картометрический метод 12.5 | - |
| 3465 | - | - | 777883.12 | 87782.65 | Картометрический метод 12.5 | - |
| 3466 | - | - | 777911.50 | 87834.10 | Картометрический метод 12.5 | - |
| 3467 | - | - | 777917.08 | 87857.22 | Картометрический метод 12.5 | - |

КАРТА (ПЛАН)

Граница муниципального образования Тюхтетский район Красноярского края (изменение местоположения)
(наименование объекта землеустройства)

**Сведения о местоположении измененных (уточненных) границ
объекта землеустройства**

1. Система координат МСК-166, зона 3

2. Сведения о характерных точках границ объекта землеустройства

| Обозначение характерных точек границ | Существующие координаты, м | | Измененные (уточненные) координаты, м | | Метод определения координат и средняя квадратическая погрешность положения характерной точки (Mt), м | Описание закрепления точки |
|--|-------------------------------|---|--|----------|---|----------------------------------|
| | X | Y | X | Y | | |
| 3468 | - | - | 777909.77 | 87881.71 | Картометрический метод 12.5 | - |
| 3469 | - | - | 777862.66 | 87916.67 | Картометрический метод 12.5 | - |
| 3470 | - | - | 777821.04 | 87951.82 | Картометрический метод 12.5 | - |
| 3471 | - | - | 777805.91 | 87989.78 | Картометрический метод 12.5 | - |
| 3472 | - | - | 777786.95 | 88032.18 | Картометрический метод 12.5 | - |
| 3473 | - | - | 777778.94 | 88088.73 | Картометрический метод 12.5 | - |
| 3474 | - | - | 777755.96 | 88115.39 | Картометрический метод 12.5 | - |
| 3475 | - | - | 777731.73 | 88126.43 | Картометрический метод 12.5 | - |
| 3476 | - | - | 777698.77 | 88125.23 | Картометрический метод 12.5 | - |
| 3477 | - | - | 777667.29 | 88108.51 | Картометрический метод 12.5 | - |
| 3478 | - | - | 777646.90 | 88089.43 | Картометрический метод 12.5 | - |
| 3479 | - | - | 777633.88 | 88044.03 | Картометрический метод 12.5 | - |
| 3480 | - | - | 777634.28 | 87982.62 | Картометрический метод 12.5 | - |
| 3481 | - | - | 777654.90 | 87944.87 | Картометрический метод 12.5 | - |
| 3482 | - | - | 777649.26 | 87923.58 | Картометрический метод 12.5 | - |
| 3483 | - | - | 777627.77 | 87909.05 | Картометрический метод 12.5 | - |
| 3484 | - | - | 777602.28 | 87904.45 | Картометрический метод 12.5 | - |
| 3485 | - | - | 777564.44 | 87911.33 | Картометрический метод 12.5 | - |
| 3486 | - | - | 777535.23 | 87933.18 | Картометрический метод 12.5 | - |
| 3487 | - | - | 777518.53 | 87963.75 | Картометрический метод 12.5 | - |
| 3488 | - | - | 777515.80 | 87988.40 | Картометрический метод 12.5 | - |
| 3489 | - | - | 777541.06 | 88025.07 | Картометрический метод 12.5 | - |
| 3490 | - | - | 777562.13 | 88050.59 | Картометрический метод 12.5 | - |
| 3491 | - | - | 777561.03 | 88080.81 | Картометрический метод 12.5 | - |
| 3492 | - | - | 777544.22 | 88089.36 | Картометрический метод 12.5 | - |
| 3493 | - | - | 777519.86 | 88078.39 | Картометрический метод 12.5 | - |
| 3494 | - | - | 777496.94 | 88078.48 | Картометрический метод 12.5 | - |
| 3495 | - | - | 777477.45 | 88085.10 | Картометрический метод 12.5 | - |
| 3496 | - | - | 777458.08 | 88100.90 | Картометрический метод 12.5 | - |
| 3497 | - | - | 777446.91 | 88130.75 | Картометрический метод 12.5 | - |
| 3498 | - | - | 777452.19 | 88162.11 | Картометрический метод 12.5 | - |
| 3499 | - | - | 777455.27 | 88203.48 | Картометрический метод 12.5 | - |
| 3500 | - | - | 777452.31 | 88234.54 | Картометрический метод 12.5 | - |
| 3501 | - | - | 777435.63 | 88239.43 | Картометрический метод 12.5 | - |
| 3502 | - | - | 777412.35 | 88223.92 | Картометрический метод 12.5 | - |
| 3503 | - | - | 777388.03 | 88212.03 | Картометрический метод 12.5 | - |
| 3504 | - | - | 777369.14 | 88202.18 | Картометрический метод 12.5 | - |
| 3505 | - | - | 777335.00 | 88208.27 | Картометрический метод 12.5 | - |
| 3506 | - | - | 777323.04 | 88240.84 | Картометрический метод 12.5 | - |
| 3507 | - | - | 777318.25 | 88271.84 | Картометрический метод 12.5 | - |
| 3508 | - | - | 777315.15 | 88306.56 | Картометрический метод 12.5 | - |
| 3509 | - | - | 777300.24 | 88313.35 | Картометрический метод 12.5 | - |
| 3510 | - | - | 777282.26 | 88303.53 | Картометрический метод 12.5 | - |
| 3511 | - | - | 777270.50 | 88273.77 | Картометрический метод 12.5 | - |
| 3512 | - | - | 777258.35 | 88254.99 | Картометрический метод 12.5 | - |
| 3513 | - | - | 777234.55 | 88254.13 | Картометрический метод 12.5 | - |
| 3514 | - | - | 777222.50 | 88283.02 | Картометрический метод 12.5 | - |
| 3515 | - | - | 777213.81 | 88370.72 | Картометрический метод 12.5 | - |
| 3516 | - | - | 777225.56 | 88400.48 | Картометрический метод 12.5 | - |
| 3517 | - | - | 777244.84 | 88425.02 | Картометрический метод 12.5 | - |
| 3518 | - | - | 777278.33 | 88411.57 | Картометрический метод 12.5 | - |

КАРТА (ПЛАН)

Граница муниципального образования Тюхтетский район Красноярского края (изменение местоположения)
(наименование объекта землеустройства)

**Сведения о местоположении измененных (уточненных) границ
объекта землеустройства**

1. Система координат МСК-166, зона 3

2. Сведения о характерных точках границ объекта землеустройства

| Обозначение характерных точек границ | Существующие координаты, м | | Измененные (уточненные) координаты, м | | Метод определения координат и средняя квадратическая погрешность положения характерной точки (Мт), м | Описание закрепления точки |
|--|-------------------------------|---|--|----------|---|----------------------------------|
| | Х | У | Х | У | | |
| 3519 | - | - | 777308.89 | 88377.83 | Картометрический метод 12.5 | - |
| 3520 | - | - | 777331.53 | 88360.33 | Картометрический метод 12.5 | - |
| 3521 | - | - | 777351.61 | 88362.89 | Картометрический метод 12.5 | - |
| 3522 | - | - | 777352.44 | 88390.43 | Картометрический метод 12.5 | - |
| 3523 | - | - | 777349.54 | 88419.66 | Картометрический метод 12.5 | - |
| 3524 | - | - | 777310.03 | 88447.56 | Картометрический метод 12.5 | - |
| 3525 | - | - | 777292.55 | 88474.43 | Картометрический метод 12.5 | - |
| 3526 | - | - | 777285.66 | 88512.68 | Картометрический метод 12.5 | - |
| 3527 | - | - | 777270.27 | 88532.29 | Картометрический метод 12.5 | - |
| 3528 | - | - | 777251.75 | 88537.12 | Картометрический метод 12.5 | - |
| 3529 | - | - | 777220.97 | 88526.83 | Картометрический метод 12.5 | - |
| 3530 | - | - | 777193.83 | 88516.68 | Картометрический метод 12.5 | - |
| 3531 | - | - | 777171.53 | 88525.03 | Картометрический метод 12.5 | - |
| 3532 | - | - | 777166.93 | 88550.54 | Картометрический метод 12.5 | - |
| 3533 | - | - | 777182.68 | 88571.28 | Картометрический метод 12.5 | - |
| 3534 | - | - | 777217.21 | 88579.87 | Картометрический метод 12.5 | - |
| 3535 | - | - | 777250.16 | 88581.07 | Картометрический метод 12.5 | - |
| 3536 | - | - | 777280.56 | 88602.34 | Картометрический метод 12.5 | - |
| 3537 | - | - | 777293.95 | 88637.66 | Картометрический метод 12.5 | - |
| 3538 | - | - | 777327.81 | 88664.56 | Картометрический метод 12.5 | - |
| 3539 | - | - | 777353.44 | 88665.50 | Картометрический метод 12.5 | - |
| 3540 | - | - | 777369.16 | 88636.73 | Картометрический метод 12.5 | - |
| 3541 | - | - | 777388.73 | 88602.60 | Картометрический метод 12.5 | - |
| 3542 | - | - | 777412.80 | 88596.14 | Картометрический метод 12.5 | - |
| 3543 | - | - | 777445.44 | 88606.50 | Картометрический метод 12.5 | - |
| 3544 | - | - | 777508.06 | 88649.11 | Картометрический метод 12.5 | - |
| 3545 | - | - | 777567.68 | 88673.28 | Картометрический метод 12.5 | - |
| 3546 | - | - | 777609.13 | 88693.13 | Картометрический метод 12.5 | - |
| 3547 | - | - | 777655.81 | 88720.49 | Картометрический метод 12.5 | - |
| 3548 | - | - | 777684.84 | 88728.88 | Картометрический метод 12.5 | - |
| 3549 | - | - | 777698.56 | 88755.05 | Картометрический метод 12.5 | - |
| 3550 | - | - | 777695.80 | 88780.62 | Картометрический метод 12.5 | - |
| 3551 | - | - | 777672.43 | 88818.28 | Картометрический метод 12.5 | - |
| 3552 | - | - | 777643.00 | 88820.87 | Картометрический метод 12.5 | - |
| 3553 | - | - | 777599.45 | 88808.29 | Картометрический метод 12.5 | - |
| 3554 | - | - | 777575.51 | 88811.08 | Картометрический метод 12.5 | - |
| 3555 | - | - | 777556.33 | 88834.22 | Картометрический метод 12.5 | - |
| 3556 | - | - | 777555.40 | 88859.86 | Картометрический метод 12.5 | - |
| 3557 | - | - | 777585.81 | 88881.13 | Картометрический метод 12.5 | - |
| 3558 | - | - | 777612.60 | 88900.44 | Картометрический метод 12.5 | - |
| 3559 | - | - | 777638.93 | 88932.57 | Картометрический метод 12.5 | - |
| 3560 | - | - | 777652.99 | 88949.58 | Картометрический метод 12.5 | - |
| 3561 | - | - | 777688.11 | 88941.69 | Картометрический метод 12.5 | - |
| 3562 | - | - | 777724.76 | 88891.69 | Картометрический метод 12.5 | - |
| 3563 | - | - | 777761.02 | 88852.67 | Картометрический метод 12.5 | - |
| 3564 | - | - | 777785.49 | 88835.22 | Картометрический метод 12.5 | - |
| 3565 | - | - | 777809.30 | 88836.09 | Картометрический метод 12.5 | - |
| 3566 | - | - | 777832.50 | 88853.43 | Картометрический метод 12.5 | - |
| 3567 | - | - | 777829.67 | 88880.83 | Картометрический метод 12.5 | - |
| 3568 | - | - | 777787.52 | 88930.64 | Картометрический метод 12.5 | - |
| 3569 | - | - | 777786.46 | 88959.94 | Картометрический метод 12.5 | - |

КАРТА (ПЛАН)

Граница муниципального образования Тюхтетский район Красноярского края (изменение местоположения)

(наименование объекта землеустройства)

**Сведения о местоположении измененных (уточненных) границ
объекта землеустройства****1. Система координат МСК-166, зона 3****2. Сведения о характерных точках границ объекта землеустройства**

| Обозначение характерных точек границ | Существующие координаты, м | | Измененные (уточненные) координаты, м | | Метод определения координат и средняя квадратическая погрешность положения характерной точки (Mt), м | Описание закрепления точки |
|--|-------------------------------|---|--|----------|---|----------------------------------|
| | X | Y | X | Y | | |
| 3570 | - | - | 777807.90 | 88975.39 | Картометрический метод 12.5 | - |
| 3571 | - | - | 777857.34 | 88977.18 | Картометрический метод 12.5 | - |
| 3572 | - | - | 777890.57 | 88971.06 | Картометрический метод 12.5 | - |
| 3573 | - | - | 777921.56 | 88975.85 | Картометрический метод 12.5 | - |
| 3574 | - | - | 777943.97 | 89015.17 | Картометрический метод 12.5 | - |
| 3575 | - | - | 777979.46 | 89047.63 | Картометрический метод 12.5 | - |
| 3576 | - | - | 777978.19 | 89082.42 | Картометрический метод 12.5 | - |
| 3577 | - | - | 778007.79 | 89125.67 | Картометрический метод 12.5 | - |
| 3578 | - | - | 778025.17 | 89151.97 | Картометрический метод 12.5 | - |
| 3579 | - | - | 778051.92 | 89173.11 | Картометрический метод 12.5 | - |
| 3580 | - | - | 778065.56 | 89201.11 | Картометрический метод 12.5 | - |
| 3581 | - | - | 778059.60 | 89213.73 | Картометрический метод 12.5 | - |
| 3582 | - | - | 778035.39 | 89223.85 | Картометрический метод 12.5 | - |
| 3583 | - | - | 777998.44 | 89231.67 | Картометрический метод 12.5 | - |
| 3584 | - | - | 777969.54 | 89219.62 | Картометрический метод 12.5 | - |
| 3585 | - | - | 777960.85 | 89206.47 | Картометрический метод 12.5 | - |
| 3586 | - | - | 777947.93 | 89158.33 | Картометрический метод 12.5 | - |
| 3587 | - | - | 777928.66 | 89133.79 | Картометрический метод 12.5 | - |
| 3588 | - | - | 777881.71 | 89113.75 | Картометрический метод 12.5 | - |
| 3589 | - | - | 777845.75 | 89094.11 | Картометрический метод 12.5 | - |
| 3590 | - | - | 777801.41 | 89103.50 | Картометрический метод 12.5 | - |
| 3591 | - | - | 777778.50 | 89128.33 | Картометрический метод 12.5 | - |
| 3592 | - | - | 777784.30 | 89170.72 | Картометрический метод 12.5 | - |
| 3593 | - | - | 777812.00 | 89215.73 | Картометрический метод 12.5 | - |
| 3594 | - | - | 777869.59 | 89245.33 | Картометрический метод 12.5 | - |
| 3595 | - | - | 777904.05 | 89255.75 | Картометрический метод 12.5 | - |
| 3596 | - | - | 777929.56 | 89260.34 | Картометрический метод 12.5 | - |
| 3597 | - | - | 777935.55 | 89297.23 | Картометрический метод 12.5 | - |
| 3598 | - | - | 777933.62 | 89350.33 | Картометрический метод 12.5 | - |
| 3599 | - | - | 777932.29 | 89386.95 | Картометрический метод 12.5 | - |
| 3600 | - | - | 777916.44 | 89419.38 | Картометрический метод 12.5 | - |
| 3601 | - | - | 777897.33 | 89440.69 | Картометрический метод 12.5 | - |
| 3602 | - | - | 777896.20 | 89471.82 | Картометрический метод 12.5 | - |
| 3603 | - | - | 777860.47 | 89496.19 | Картометрический метод 12.5 | - |
| 3604 | - | - | 777819.46 | 89514.87 | Картометрический метод 12.5 | - |
| 3605 | - | - | 777771.71 | 89516.80 | Картометрический метод 12.5 | - |
| 3606 | - | - | 777722.27 | 89515.00 | Картометрический метод 12.5 | - |
| 3607 | - | - | 777705.99 | 89508.91 | Картометрический метод 12.5 | - |
| 3608 | - | - | 777683.55 | 89520.93 | Картометрический метод 12.5 | - |
| 3609 | - | - | 777647.20 | 89512.27 | Картометрический метод 12.5 | - |
| 3610 | - | - | 777617.00 | 89485.51 | Картометрический метод 12.5 | - |
| 3611 | - | - | 777586.60 | 89464.23 | Картометрический метод 12.5 | - |
| 3612 | - | - | 777564.70 | 89461.60 | Картометрический метод 12.5 | - |
| 3613 | - | - | 777547.35 | 89484.81 | Картометрический метод 12.5 | - |
| 3614 | - | - | 777550.38 | 89552.76 | Картометрический метод 12.5 | - |
| 3615 | - | - | 777551.01 | 89585.79 | Картометрический метод 12.5 | - |
| 3616 | - | - | 777520.78 | 89610.36 | Картометрический метод 12.5 | - |
| 3617 | - | - | 777487.22 | 89625.64 | Картометрический метод 12.5 | - |
| 3618 | - | - | 777468.18 | 89645.12 | Картометрический метод 12.5 | - |
| 3619 | - | - | 777477.97 | 89678.47 | Картометрический метод 12.5 | - |
| 3620 | - | - | 777507.47 | 89674.05 | Картометрический метод 12.5 | - |

КАРТА (ПЛАН)

Граница муниципального образования Тюхтетский район Красноярского края (изменение местоположения)
(наименование объекта землеустройства)

**Сведения о местоположении измененных (уточненных) границ
объекта землеустройства**

1. Система координат МСК-166, зона 3

2. Сведения о характерных точках границ объекта землеустройства

| Обозначение характерных точек границ | Существующие координаты, м | | Измененные (уточненные) координаты, м | | Метод определения координат и средняя квадратическая погрешность положения характерной точки (Мт), м | Описание закрепления точки |
|--|-------------------------------|---|--|----------|---|----------------------------------|
| | Х | У | Х | У | | |
| 3621 | - | - | 777551.95 | 89660.99 | Картометрический метод 12.5 | - |
| 3622 | - | - | 777579.41 | 89661.99 | Картометрический метод 12.5 | - |
| 3623 | - | - | 777606.55 | 89672.15 | Картометрический метод 12.5 | - |
| 3624 | - | - | 777664.01 | 89705.41 | Картометрический метод 12.5 | - |
| 3625 | - | - | 777688.98 | 89724.65 | Картометрический метод 12.5 | - |
| 3626 | - | - | 777695.64 | 89743.23 | Картометрический метод 12.5 | - |
| 3627 | - | - | 777671.17 | 89760.67 | Картометрический метод 12.5 | - |
| 3628 | - | - | 777645.80 | 89752.42 | Картометрический метод 12.5 | - |
| 3629 | - | - | 777613.57 | 89731.08 | Картометрический метод 12.5 | - |
| 3630 | - | - | 777603.12 | 89716.03 | Картометрический метод 12.5 | - |
| 3631 | - | - | 777581.27 | 89711.57 | Картометрический метод 12.5 | - |
| 3632 | - | - | 777547.52 | 89732.34 | Картометрический метод 12.5 | - |
| 3633 | - | - | 777509.30 | 89774.96 | Картометрический метод 12.5 | - |
| 3634 | - | - | 777493.32 | 89811.05 | Картометрический метод 12.5 | - |
| 3635 | - | - | 777474.61 | 89821.37 | Картометрический метод 12.5 | - |
| 3636 | - | - | 777447.67 | 89805.72 | Картометрический метод 12.5 | - |
| 3637 | - | - | 777416.44 | 89756.91 | Картометрический метод 12.5 | - |
| 3638 | - | - | 777391.81 | 89728.52 | Картометрический метод 12.5 | - |
| 3639 | - | - | 777347.99 | 89723.26 | Картометрический метод 12.5 | - |
| 3640 | - | - | 777287.70 | 89717.40 | Картометрический метод 12.5 | - |
| 3641 | - | - | 777256.17 | 89727.25 | Картометрический метод 12.5 | - |
| 3642 | - | - | 777256.80 | 89760.28 | Картометрический метод 12.5 | - |
| 3643 | - | - | 777283.14 | 89792.41 | Картометрический метод 12.5 | - |
| 3644 | - | - | 777317.66 | 89801.00 | Картометрический метод 12.5 | - |
| 3645 | - | - | 777352.92 | 89789.44 | Картометрический метод 12.5 | - |
| 3646 | - | - | 777382.29 | 89788.68 | Картометрический метод 12.5 | - |
| 3647 | - | - | 777398.50 | 89796.60 | Картометрический метод 12.5 | - |
| 3648 | - | - | 777399.27 | 89825.96 | Картометрический метод 12.5 | - |
| 3649 | - | - | 777378.52 | 89841.71 | Картометрический метод 12.5 | - |
| 3650 | - | - | 777344.93 | 89845.08 | Картометрический метод 12.5 | - |
| 3651 | - | - | 777312.86 | 89844.83 | Картометрический метод 12.5 | - |
| 3652 | - | - | 777302.36 | 89856.36 | Картометрический метод 12.5 | - |
| 3653 | - | - | 777311.13 | 89892.44 | Картометрический метод 12.5 | - |
| 3654 | - | - | 777337.33 | 89928.23 | Картометрический метод 12.5 | - |
| 3655 | - | - | 777370.21 | 89956.92 | Картометрический метод 12.5 | - |
| 3656 | - | - | 777405.52 | 89969.21 | Картометрический метод 12.5 | - |
| 3657 | - | - | 777425.59 | 89971.77 | Картометрический метод 12.5 | - |
| 3658 | - | - | 777445.24 | 89986.24 | Картометрический метод 12.5 | - |
| 3659 | - | - | 777453.53 | 90010.37 | Картометрический метод 12.5 | - |
| 3660 | - | - | 777445.49 | 90055.01 | Картометрический метод 12.5 | - |
| 3661 | - | - | 777442.56 | 90085.15 | Картометрический метод 12.5 | - |
| 3662 | - | - | 777435.90 | 90117.00 | Картометрический метод 12.5 | - |
| 3663 | - | - | 777421.30 | 90140.30 | Картометрический метод 12.5 | - |
| 3664 | - | - | 777399.94 | 90147.78 | Картометрический метод 12.5 | - |
| 3665 | - | - | 777378.00 | 90146.06 | Картометрический метод 12.5 | - |
| 3666 | - | - | 777355.01 | 90147.98 | Картометрический метод 12.5 | - |
| 3667 | - | - | 777336.79 | 90170.23 | Картометрический метод 12.5 | - |
| 3668 | - | - | 777314.70 | 90185.02 | Картометрический метод 12.5 | - |
| 3669 | - | - | 777289.00 | 90185.92 | Картометрический метод 12.5 | - |
| 3670 | - | - | 777269.74 | 90186.13 | Картометрический метод 12.5 | - |
| 3671 | - | - | 777259.30 | 90195.84 | Картометрический метод 12.5 | - |

КАРТА (ПЛАН)

Граница муниципального образования Тюхтетский район Красноярского края (изменение местоположения)
(наименование объекта землеустройства)

**Сведения о местоположении измененных (уточненных) границ
объекта землеустройства**

1. Система координат МСК-166, зона 3

2. Сведения о характерных точках границ объекта землеустройства

| Обозначение характерных точек границ | Существующие координаты, м | | Измененные (уточненные) координаты, м | | Метод определения координат и средняя квадратическая погрешность положения характерной точки (Мт), м | Описание закрепления точки |
|--|-------------------------------|---|--|----------|---|----------------------------------|
| | Х | У | Х | У | | |
| 3672 | - | - | 777259.36 | 90219.68 | Картометрический метод 12.5 | - |
| 3673 | - | - | 777272.59 | 90233.91 | Картометрический метод 12.5 | - |
| 3674 | - | - | 777306.40 | 90236.97 | Картометрический метод 12.5 | - |
| 3675 | - | - | 777305.73 | 90255.28 | Картометрический метод 12.5 | - |
| 3676 | - | - | 777290.09 | 90282.22 | Картометрический метод 12.5 | - |
| 3677 | - | - | 777262.15 | 90294.04 | Картометрический метод 12.5 | - |
| 3678 | - | - | 777260.89 | 90328.83 | Картометрический метод 12.5 | - |
| 3679 | - | - | 777280.46 | 90395.55 | Картометрический метод 12.5 | - |
| 3680 | - | - | 777305.63 | 90409.30 | Картометрический метод 12.5 | - |
| 3681 | - | - | 777338.79 | 90405.00 | Картометрический метод 12.5 | - |
| 3682 | - | - | 777368.76 | 90387.76 | Картометрический метод 12.5 | - |
| 3683 | - | - | 777388.54 | 90385.72 | Картометрический метод 12.5 | - |
| 3684 | - | - | 777402.83 | 90396.33 | Картометрический метод 12.5 | - |
| 3685 | - | - | 777410.33 | 90416.77 | Картометрический метод 12.5 | - |
| 3686 | - | - | 777438.68 | 90469.14 | Картометрический метод 12.5 | - |
| 3687 | - | - | 777477.04 | 90523.71 | Картометрический метод 12.5 | - |
| 3688 | - | - | 777510.45 | 90537.76 | Картометрический метод 12.5 | - |
| 3689 | - | - | 777541.21 | 90548.96 | Картометрический метод 12.5 | - |
| 3690 | - | - | 777553.63 | 90560.41 | Картометрический метод 12.5 | - |
| 3691 | - | - | 777567.51 | 90582.00 | Картометрический метод 12.5 | - |
| 3692 | - | - | 777572.04 | 90608.75 | Картометрический метод 12.5 | - |
| 3693 | - | - | 777562.73 | 90637.75 | Картометрический метод 12.5 | - |
| 3694 | - | - | 777544.87 | 90649.94 | Картометрический метод 12.5 | - |
| 3695 | - | - | 777526.50 | 90651.10 | Картометрический метод 12.5 | - |
| 3696 | - | - | 777493.84 | 90641.66 | Картометрический метод 12.5 | - |
| 3697 | - | - | 777466.18 | 90620.49 | Картометрический метод 12.5 | - |
| 3698 | - | - | 777444.45 | 90613.28 | Картометрический метод 12.5 | - |
| 3699 | - | - | 777416.26 | 90606.76 | Картометрический метод 12.5 | - |
| 3700 | - | - | 777397.00 | 90606.97 | Картометрический метод 12.5 | - |
| 3701 | - | - | 777384.70 | 90617.53 | Картометрический метод 12.5 | - |
| 3702 | - | - | 777389.26 | 90643.36 | Картометрический метод 12.5 | - |
| 3703 | - | - | 777411.87 | 90677.19 | Картометрический метод 12.5 | - |
| 3704 | - | - | 777421.14 | 90699.53 | Картометрический метод 12.5 | - |
| 3705 | - | - | 777421.94 | 90727.98 | Картометрический метод 12.5 | - |
| 3706 | - | - | 777439.64 | 90745.12 | Картометрический метод 12.5 | - |
| 3707 | - | - | 777470.21 | 90761.82 | Картометрический метод 12.5 | - |
| 3708 | - | - | 777503.18 | 90763.02 | Картометрический метод 12.5 | - |
| 3709 | - | - | 777531.49 | 90765.88 | Картометрический метод 12.5 | - |
| 3710 | - | - | 777561.14 | 90782.54 | Картометрический метод 12.5 | - |
| 3711 | - | - | 777586.99 | 90802.74 | Картометрический метод 12.5 | - |
| 3712 | - | - | 777604.15 | 90809.78 | Картометрический метод 12.5 | - |
| 3713 | - | - | 777610.13 | 90821.91 | Картометрический метод 12.5 | - |
| 3714 | - | - | 777596.11 | 90854.41 | Картометрический метод 12.5 | - |
| 3715 | - | - | 777576.32 | 90869.27 | Картометрический метод 12.5 | - |
| 3716 | - | - | 777544.28 | 90868.11 | Картометрический метод 12.5 | - |
| 3717 | - | - | 777518.17 | 90880.00 | Картометрический метод 12.5 | - |
| 3718 | - | - | 777498.83 | 90907.71 | Картометрический метод 12.5 | - |
| 3719 | - | - | 777504.64 | 90924.43 | Картометрический метод 12.5 | - |
| 3720 | - | - | 777528.28 | 90929.87 | Картометрический метод 12.5 | - |
| 3721 | - | - | 777563.95 | 90932.08 | Картометрический метод 12.5 | - |
| 3722 | - | - | 777602.67 | 90926.15 | Картометрический метод 12.5 | - |

КАРТА (ПЛАН)

Граница муниципального образования Тюхтетский район Красноярского края (изменение местоположения)
(наименование объекта землеустройства)

**Сведения о местоположении измененных (уточненных) границ
объекта землеустройства**

1. Система координат МСК-166, зона 3

2. Сведения о характерных точках границ объекта землеустройства

| Обозначение характерных точек границ | Существующие координаты, м | | Измененные (уточненные) координаты, м | | Метод определения координат и средняя квадратическая погрешность положения характерной точки (Мт), м | Описание закрепления точки |
|--|-------------------------------|---|--|----------|---|----------------------------------|
| | Х | У | Х | У | | |
| 3723 | - | - | 777633.97 | 90922.71 | Картометрический метод 12.5 | - |
| 3724 | - | - | 777652.18 | 90926.12 | Картометрический метод 12.5 | - |
| 3725 | - | - | 777682.58 | 90947.39 | Картометрический метод 12.5 | - |
| 3726 | - | - | 777699.27 | 90967.25 | Картометрический метод 12.5 | - |
| 3727 | - | - | 777705.53 | 90996.82 | Картометрический метод 12.5 | - |
| 3728 | - | - | 777690.02 | 91020.09 | Картометрический метод 12.5 | - |
| 3729 | - | - | 777666.56 | 91034.82 | Картометрический метод 12.5 | - |
| 3730 | - | - | 777648.12 | 91037.82 | Картометрический метод 12.5 | - |
| 3731 | - | - | 777629.98 | 91032.58 | Картометрический метод 12.5 | - |
| 3732 | - | - | 777609.68 | 91010.75 | Картометрический метод 12.5 | - |
| 3733 | - | - | 777596.45 | 90996.52 | Картометрический метод 12.5 | - |
| 3734 | - | - | 777578.24 | 90993.11 | Картометрический метод 12.5 | - |
| 3735 | - | - | 777556.78 | 91003.33 | Картометрический метод 12.5 | - |
| 3736 | - | - | 777525.40 | 91034.27 | Картометрический метод 12.5 | - |
| 3737 | - | - | 777489.99 | 91075.16 | Картометрический метод 12.5 | - |
| 3738 | - | - | 777477.78 | 91108.64 | Картометрический метод 12.5 | - |
| 3739 | - | - | 777476.78 | 91136.10 | Картометрический метод 12.5 | - |
| 3740 | - | - | 777489.42 | 91166.82 | Картометрический метод 12.5 | - |
| 3741 | - | - | 777518.56 | 91197.21 | Картометрический метод 12.5 | - |
| 3742 | - | - | 777555.43 | 91216.89 | Картометрический метод 12.5 | - |
| 3743 | - | - | 777591.84 | 91249.38 | Картометрический метод 12.5 | - |
| 3744 | - | - | 777618.89 | 91287.04 | Картометрический метод 12.5 | - |
| 3745 | - | - | 777652.27 | 91352.42 | Картометрический метод 12.5 | - |
| 3746 | - | - | 777670.03 | 91393.41 | Картометрический метод 12.5 | - |
| 3747 | - | - | 777689.62 | 91434.46 | Картометрический метод 12.5 | - |
| 3748 | - | - | 777717.41 | 91451.97 | Картометрический метод 12.5 | - |
| 3749 | - | - | 777745.84 | 91476.84 | Картометрический метод 12.5 | - |
| 3750 | - | - | 777743.76 | 91508.85 | Картометрический метод 12.5 | - |
| 3751 | - | - | 777732.07 | 91527.68 | Картометрический метод 12.5 | - |
| 3752 | - | - | 777705.26 | 91534.04 | Картометрический метод 12.5 | - |
| 3753 | - | - | 777679.00 | 91524.83 | Картометрический метод 12.5 | - |
| 3754 | - | - | 777644.00 | 91504.31 | Картометрический метод 12.5 | - |
| 3755 | - | - | 777621.27 | 91498.90 | Картометрический метод 12.5 | - |
| 3756 | - | - | 777601.10 | 91499.08 | Картометрический метод 12.5 | - |
| 3757 | - | - | 777586.63 | 91518.73 | Картометрический метод 12.5 | - |
| 3758 | - | - | 777585.60 | 91547.11 | Картометрический метод 12.5 | - |
| 3759 | - | - | 777605.06 | 91591.82 | Картометрический метод 12.5 | - |
| 3760 | - | - | 777631.48 | 91646.87 | Картометрический метод 12.5 | - |
| 3761 | - | - | 777650.52 | 91677.82 | Картометрический метод 12.5 | - |
| 3762 | - | - | 777643.63 | 91716.07 | Картометрический метод 12.5 | - |
| 3763 | - | - | 777643.80 | 91761.91 | Картометрический метод 12.5 | - |
| 3764 | - | - | 777652.02 | 91787.88 | Картометрический метод 12.5 | - |
| 3765 | - | - | 777673.52 | 91801.50 | Картометрический метод 12.5 | - |
| 3766 | - | - | 777708.94 | 91811.04 | Картометрический метод 12.5 | - |
| 3767 | - | - | 777738.02 | 91792.84 | Картометрический метод 12.5 | - |
| 3768 | - | - | 777765.10 | 91779.16 | Картометрический метод 12.5 | - |
| 3769 | - | - | 777770.68 | 91751.86 | Картометрический метод 12.5 | - |
| 3770 | - | - | 777774.23 | 91729.99 | Картометрический метод 12.5 | - |
| 3771 | - | - | 777792.49 | 91706.81 | Картометрический метод 12.5 | - |
| 3772 | - | - | 777811.33 | 91692.83 | Картометрический метод 12.5 | - |
| 3773 | - | - | 777843.62 | 91661.92 | Картометрический метод 12.5 | - |

КАРТА (ПЛАН)

Граница муниципального образования Тюхтетский район Красноярского края (изменение местоположения)
(наименование объекта землеустройства)

**Сведения о местоположении измененных (уточненных) границ
объекта землеустройства**

1. Система координат МСК-166, зона 3

2. Сведения о характерных точках границ объекта землеустройства

| Обозначение характерных точек границ | Существующие координаты, м | | Измененные (уточненные) координаты, м | | Метод определения координат и средняя квадратическая погрешность положения характерной точки (Mt), м | Описание закрепления точки |
|--|-------------------------------|---|--|----------|---|----------------------------------|
| | X | Y | X | Y | | |
| 3774 | - | - | 777869.41 | 91633.52 | Картометрический метод 12.5 | - |
| 3775 | - | - | 777880.55 | 91604.59 | Картометрический метод 12.5 | - |
| 3776 | - | - | 777896.48 | 91595.08 | Картометрический метод 12.5 | - |
| 3777 | - | - | 777916.10 | 91584.79 | Картометрический метод 12.5 | - |
| 3778 | - | - | 777931.50 | 91589.94 | Картометрический метод 12.5 | - |
| 3779 | - | - | 777940.97 | 91606.78 | Картометрический метод 12.5 | - |
| 3780 | - | - | 777943.64 | 91634.38 | Картометрический метод 12.5 | - |
| 3781 | - | - | 777940.11 | 91681.01 | Картометрический метод 12.5 | - |
| 3782 | - | - | 777957.64 | 91728.40 | Картометрический метод 12.5 | - |
| 3783 | - | - | 777989.07 | 91771.72 | Картометрический метод 12.5 | - |
| 3784 | - | - | 778025.96 | 91816.15 | Картометрический метод 12.5 | - |
| 3785 | - | - | 778067.96 | 91846.09 | Картометрический метод 12.5 | - |
| 3786 | - | - | 778103.75 | 91870.31 | Картометрический метод 12.5 | - |
| 3787 | - | - | 778118.28 | 91899.26 | Картометрический метод 12.5 | - |
| 3788 | - | - | 778123.29 | 91937.95 | Картометрический метод 12.5 | - |
| 3789 | - | - | 778104.95 | 91988.62 | Картометрический метод 12.5 | - |
| 3790 | - | - | 778074.72 | 92063.61 | Картометрический метод 12.5 | - |
| 3791 | - | - | 778059.20 | 92137.31 | Картометрический метод 12.5 | - |
| 3792 | - | - | 778057.09 | 92170.24 | Картометрический метод 12.5 | - |
| 3793 | - | - | 778055.62 | 92210.52 | Картометрический метод 12.5 | - |
| 3794 | - | - | 778037.73 | 92223.62 | Картометрический метод 12.5 | - |
| 3795 | - | - | 777999.19 | 92249.72 | Картометрический метод 12.5 | - |
| 3796 | - | - | 777964.07 | 92257.61 | Картометрический метод 12.5 | - |
| 3797 | - | - | 777945.07 | 92250.51 | Картометрический метод 12.5 | - |
| 3798 | - | - | 777947.54 | 92233.18 | Картометрический метод 12.5 | - |
| 3799 | - | - | 777962.69 | 92219.98 | Картометрический метод 12.5 | - |
| 3800 | - | - | 777977.59 | 92188.43 | Картометрический метод 12.5 | - |
| 3801 | - | - | 777986.21 | 92152.99 | Картометрический метод 12.5 | - |
| 3802 | - | - | 778007.08 | 92133.58 | Картометрический метод 12.5 | - |
| 3803 | - | - | 778022.23 | 92120.38 | Картометрический метод 12.5 | - |
| 3804 | - | - | 778027.64 | 92097.66 | Картометрический метод 12.5 | - |
| 3805 | - | - | 778032.60 | 92062.08 | Картометрический метод 12.5 | - |
| 3806 | - | - | 778040.76 | 92039.46 | Картометрический метод 12.5 | - |
| 3807 | - | - | 778053.62 | 92013.34 | Картометрический метод 12.5 | - |
| 3808 | - | - | 778054.42 | 91991.37 | Картометрический метод 12.5 | - |
| 3809 | - | - | 778045.70 | 91979.13 | Картометрический метод 12.5 | - |
| 3810 | - | - | 778024.61 | 91979.28 | Картометрический метод 12.5 | - |
| 3811 | - | - | 778002.72 | 92001.41 | Картометрический метод 12.5 | - |
| 3812 | - | - | 777983.18 | 92034.62 | Картометрический метод 12.5 | - |
| 3813 | - | - | 777978.85 | 92052.79 | Картометрический метод 12.5 | - |
| 3814 | - | - | 777951.60 | 92071.06 | Картометрический метод 12.5 | - |
| 3815 | - | - | 777915.56 | 92078.91 | Картометрический метод 12.5 | - |
| 3816 | - | - | 777868.70 | 92081.79 | Картометрический метод 12.5 | - |
| 3817 | - | - | 777841.88 | 92088.15 | Картометрический метод 12.5 | - |
| 3818 | - | - | 777806.49 | 92096.95 | Картометрический метод 12.5 | - |
| 3819 | - | - | 777780.13 | 92090.95 | Картометрический метод 12.5 | - |
| 3820 | - | - | 777747.73 | 92074.19 | Картометрический метод 12.5 | - |
| 3821 | - | - | 777717.92 | 92061.64 | Картометрический метод 12.5 | - |
| 3822 | - | - | 777697.48 | 92056.78 | Картометрический метод 12.5 | - |
| 3823 | - | - | 777662.07 | 92060.07 | Картометрический метод 12.5 | - |
| 3824 | - | - | 777629.67 | 92068.52 | Картометрический метод 12.5 | - |

КАРТА (ПЛАН)

Граница муниципального образования Тюхтетский район Красноярского края (изменение местоположения)
(наименование объекта землеустройства)

**Сведения о местоположении измененных (уточненных) границ
объекта землеустройства**

1. Система координат МСК-166, зона 3

2. Сведения о характерных точках границ объекта землеустройства

| Обозначение характерных точек границ | Существующие координаты, м | | Измененные (уточненные) координаты, м | | Метод определения координат и средняя квадратическая погрешность положения характерной точки (Мт), м | Описание закрепления точки |
|--|-------------------------------|---|--|----------|---|----------------------------------|
| | Х | У | Х | У | | |
| 3825 | - | - | 777592.65 | 92078.18 | Картометрический метод 12.5 | - |
| 3826 | - | - | 777568.37 | 92077.75 | Картометрический метод 12.5 | - |
| 3827 | - | - | 777548.88 | 92084.38 | Картометрический метод 12.5 | - |
| 3828 | - | - | 777534.14 | 92098.97 | Картометрический метод 12.5 | - |
| 3829 | - | - | 777527.92 | 92131.29 | Картометрический метод 12.5 | - |
| 3830 | - | - | 777514.02 | 92160.58 | Картометрический метод 12.5 | - |
| 3831 | - | - | 777498.58 | 92169.18 | Картометрический метод 12.5 | - |
| 3832 | - | - | 777479.09 | 92175.81 | Картометрический метод 12.5 | - |
| 3833 | - | - | 777448.48 | 92172.86 | Картометрический метод 12.5 | - |
| 3834 | - | - | 777386.75 | 92168.79 | Картометрический метод 12.5 | - |
| 3835 | - | - | 777368.74 | 92159.88 | Картометрический метод 12.5 | - |
| 3836 | - | - | 777356.52 | 92142.93 | Картометрический метод 12.5 | - |
| 3837 | - | - | 777353.88 | 92127.25 | Картометрический метод 12.5 | - |
| 3838 | - | - | 777358.26 | 92107.70 | Картометрический метод 12.5 | - |
| 3839 | - | - | 777358.01 | 92089.36 | Картометрический метод 12.5 | - |
| 3840 | - | - | 777351.45 | 92080.87 | Картометрический метод 12.5 | - |
| 3841 | - | - | 777334.54 | 92079.34 | Картометрический метод 12.5 | - |
| 3842 | - | - | 777309.99 | 92086.24 | Картометрический метод 12.5 | - |
| 3843 | - | - | 777296.88 | 92081.18 | Картометрический метод 12.5 | - |
| 3844 | - | - | 777264.85 | 92067.18 | Картометрический метод 12.5 | - |
| 3845 | - | - | 777239.24 | 92052.95 | Картометрический метод 12.5 | - |
| 3846 | - | - | 777214.63 | 92048.85 | Картометрический метод 12.5 | - |
| 3847 | - | - | 777200.29 | 92052.45 | Картометрический метод 12.5 | - |
| 3848 | - | - | 777189.33 | 92063.97 | Картометрический метод 12.5 | - |
| 3849 | - | - | 777193.97 | 92087.52 | Картометрический метод 12.5 | - |
| 3850 | - | - | 777214.82 | 92119.45 | Картометрический метод 12.5 | - |
| 3851 | - | - | 777231.28 | 92145.71 | Картометрический метод 12.5 | - |
| 3852 | - | - | 777234.50 | 92170.58 | Картометрический метод 12.5 | - |
| 3853 | - | - | 777232.10 | 92198.92 | Картометрический метод 12.5 | - |
| 3854 | - | - | 777215.98 | 92213.46 | Картометрический метод 12.5 | - |
| 3855 | - | - | 777199.81 | 92217.00 | Картометрический метод 12.5 | - |
| 3856 | - | - | 777163.84 | 92210.19 | Картометрический метод 12.5 | - |
| 3857 | - | - | 777131.53 | 92191.14 | Картометрический метод 12.5 | - |
| 3858 | - | - | 777087.14 | 92176.69 | Картометрический метод 12.5 | - |
| 3859 | - | - | 777047.07 | 92169.27 | Картометрический метод 12.5 | - |
| 3860 | - | - | 777021.54 | 92165.59 | Картометрический метод 12.5 | - |
| 3861 | - | - | 777008.33 | 92175.66 | Картометрический метод 12.5 | - |
| 3862 | - | - | 777003.12 | 92192.89 | Картометрический метод 12.5 | - |
| 3863 | - | - | 777011.41 | 92217.02 | Картометрический метод 12.5 | - |
| 3864 | - | - | 777035.98 | 92247.25 | Картометрический метод 12.5 | - |
| 3865 | - | - | 777062.48 | 92262.43 | Картометрический метод 12.5 | - |
| 3866 | - | - | 777087.55 | 92266.09 | Картометрический метод 12.5 | - |
| 3867 | - | - | 777117.34 | 92266.25 | Картометрический метод 12.5 | - |
| 3868 | - | - | 777141.52 | 92269.43 | Картометрический метод 12.5 | - |
| 3869 | - | - | 777162.55 | 92271.11 | Картометрический метод 12.5 | - |
| 3870 | - | - | 777176.85 | 92281.25 | Картометрический метод 12.5 | - |
| 3871 | - | - | 777193.51 | 92302.03 | Картометрический метод 12.5 | - |
| 3872 | - | - | 777201.20 | 92317.43 | Картометрический метод 12.5 | - |
| 3873 | - | - | 777200.62 | 92333.46 | Картометрический метод 12.5 | - |
| 3874 | - | - | 777192.06 | 92341.85 | Картометрический метод 12.5 | - |
| 3875 | - | - | 777178.86 | 92351.92 | Картометрический метод 12.5 | - |

КАРТА (ПЛАН)

Граница муниципального образования Тюхтетский район Красноярского края (изменение местоположения)
(наименование объекта землеустройства)

**Сведения о местоположении измененных (уточненных) границ
объекта землеустройства**

1. Система координат МСК-166, зона 3

2. Сведения о характерных точках границ объекта землеустройства

| Обозначение характерных точек границ | Существующие координаты, м | | Измененные (уточненные) координаты, м | | Метод определения координат и средняя квадратическая погрешность положения характерной точки (Мт), м | Описание закрепления точки |
|--|-------------------------------|---|--|----------|---|----------------------------------|
| | Х | У | Х | У | | |
| 3876 | - | - | 777163.87 | 92348.16 | Картометрический метод 12.5 | - |
| 3877 | - | - | 777149.42 | 92342.14 | Картометрический метод 12.5 | - |
| 3878 | - | - | 777125.61 | 92328.90 | Картометрический метод 12.5 | - |
| 3879 | - | - | 777109.38 | 92321.43 | Картометрический метод 12.5 | - |
| 3880 | - | - | 777094.27 | 92320.88 | Картометрический метод 12.5 | - |
| 3881 | - | - | 777075.34 | 92324.78 | Картометрический метод 12.5 | - |
| 3882 | - | - | 777063.82 | 92339.03 | Картометрический метод 12.5 | - |
| 3883 | - | - | 777068.29 | 92354.77 | Картометрический метод 12.5 | - |
| 3884 | - | - | 777085.49 | 92373.28 | Картометрический метод 12.5 | - |
| 3885 | - | - | 777110.54 | 92377.85 | Картометрический метод 12.5 | - |
| 3886 | - | - | 777129.12 | 92383.57 | Картометрический метод 12.5 | - |
| 3887 | - | - | 777142.81 | 92397.82 | Картометрический метод 12.5 | - |
| 3888 | - | - | 777159.79 | 92409.90 | Картометрический метод 12.5 | - |
| 3889 | - | - | 777160.70 | 92422.77 | Картометрический метод 12.5 | - |
| 3890 | - | - | 777156.21 | 92445.52 | Картометрический метод 12.5 | - |
| 3891 | - | - | 777145.54 | 92461.64 | Картометрический метод 12.5 | - |
| 3892 | - | - | 777133.28 | 92470.82 | Картометрический метод 12.5 | - |
| 3893 | - | - | 777127.09 | 92489.84 | Картометрический метод 12.5 | - |
| 3894 | - | - | 777123.25 | 92532.33 | Картометрический метод 12.5 | - |
| 3895 | - | - | 777113.81 | 92552.62 | Картометрический метод 12.5 | - |
| 3896 | - | - | 777102.64 | 92582.47 | Картометрический метод 12.5 | - |
| 3897 | - | - | 777116.05 | 92604.50 | Картометрический метод 12.5 | - |
| 3898 | - | - | 777141.45 | 92611.84 | Картометрический метод 12.5 | - |
| 3899 | - | - | 777160.84 | 92607.96 | Картометрический метод 12.5 | - |
| 3900 | - | - | 777180.22 | 92579.33 | Картометрический метод 12.5 | - |
| 3901 | - | - | 777193.49 | 92542.22 | Картометрический метод 12.5 | - |
| 3902 | - | - | 777191.77 | 92513.74 | Картометрический метод 12.5 | - |
| 3903 | - | - | 777194.67 | 92484.51 | Картометрический метод 12.5 | - |
| 3904 | - | - | 777209.98 | 92466.73 | Картометрический метод 12.5 | - |
| 3905 | - | - | 777236.82 | 92434.70 | Картометрический метод 12.5 | - |
| 3906 | - | - | 777259.22 | 92423.60 | Картометрический метод 12.5 | - |
| 3907 | - | - | 777274.99 | 92418.67 | Картометрический метод 12.5 | - |
| 3908 | - | - | 777286.69 | 92424.60 | Картометрический метод 12.5 | - |
| 3909 | - | - | 777294.16 | 92445.95 | Картометрический метод 12.5 | - |
| 3910 | - | - | 777285.16 | 92466.71 | Картометрический метод 12.5 | - |
| 3911 | - | - | 777287.14 | 92487.87 | Картометрический метод 12.5 | - |
| 3912 | - | - | 777286.51 | 92505.26 | Картометрический метод 12.5 | - |
| 3913 | - | - | 777270.38 | 92520.26 | Картометрический метод 12.5 | - |
| 3914 | - | - | 777264.63 | 92533.35 | Картометрический метод 12.5 | - |
| 3915 | - | - | 777270.03 | 92548.67 | Картометрический метод 12.5 | - |
| 3916 | - | - | 777287.47 | 92585.98 | Картометрический метод 12.5 | - |
| 3917 | - | - | 777303.30 | 92629.64 | Картометрический метод 12.5 | - |
| 3918 | - | - | 777320.46 | 92649.52 | Картометрический метод 12.5 | - |
| 3919 | - | - | 777346.57 | 92662.38 | Картометрический метод 12.5 | - |
| 3920 | - | - | 777373.03 | 92666.10 | Картометрический метод 12.5 | - |
| 3921 | - | - | 777404.31 | 92650.27 | Картометрический метод 12.5 | - |
| 3922 | - | - | 777425.48 | 92635.46 | Картометрический метод 12.5 | - |
| 3923 | - | - | 777440.15 | 92635.07 | Картометрический метод 12.5 | - |
| 3924 | - | - | 777450.34 | 92645.07 | Картометрический метод 12.5 | - |
| 3925 | - | - | 777450.98 | 92665.26 | Картометрический метод 12.5 | - |
| 3926 | - | - | 777431.12 | 92707.17 | Картометрический метод 12.5 | - |

КАРТА (ПЛАН)

Граница муниципального образования Тюхтетский район Красноярского края (изменение местоположения)
(наименование объекта землеустройства)

**Сведения о местоположении измененных (уточненных) границ
объекта землеустройства**

1. Система координат МСК-166, зона 3

2. Сведения о характерных точках границ объекта землеустройства

| Обозначение характерных точек границ | Существующие координаты, м | | Измененные (уточненные) координаты, м | | Метод определения координат и средняя квадратическая погрешность положения характерной точки (Мт), м | Описание закрепления точки |
|--|-------------------------------|---|--|----------|---|----------------------------------|
| | Х | У | Х | У | | |
| 3927 | - | - | 777412.74 | 92746.38 | Картометрический метод 12.5 | - |
| 3928 | - | - | 777406.28 | 92772.73 | Картометрический метод 12.5 | - |
| 3929 | - | - | 777387.73 | 92816.52 | Картометрический метод 12.5 | - |
| 3930 | - | - | 777373.26 | 92836.17 | Картометрический метод 12.5 | - |
| 3931 | - | - | 777348.52 | 92860.94 | Картометрический метод 12.5 | - |
| 3932 | - | - | 777302.48 | 92891.81 | Картометрический метод 12.5 | - |
| 3933 | - | - | 777255.55 | 92921.73 | Картометрический метод 12.5 | - |
| 3934 | - | - | 777230.81 | 92934.12 | Картометрический метод 12.5 | - |
| 3935 | - | - | 777217.47 | 92935.47 | Картометрический метод 12.5 | - |
| 3936 | - | - | 777208.15 | 92926.88 | Картометрический метод 12.5 | - |
| 3937 | - | - | 777201.19 | 92916.55 | Картометрический метод 12.5 | - |
| 3938 | - | - | 777206.15 | 92893.81 | Картометрический метод 12.5 | - |
| 3939 | - | - | 777215.79 | 92868.03 | Картометрический метод 12.5 | - |
| 3940 | - | - | 777217.05 | 92846.07 | Картометрический метод 12.5 | - |
| 3941 | - | - | 777204.46 | 92839.19 | Картометрический метод 12.5 | - |
| 3942 | - | - | 777189.57 | 92832.70 | Картометрический метод 12.5 | - |
| 3943 | - | - | 777176.74 | 92832.69 | Картометрический метод 12.5 | - |
| 3944 | - | - | 777147.77 | 92835.30 | Картометрический метод 12.5 | - |
| 3945 | - | - | 777128.72 | 92829.57 | Картометрический метод 12.5 | - |
| 3946 | - | - | 777113.63 | 92815.73 | Картометрический метод 12.5 | - |
| 3947 | - | - | 777098.43 | 92792.71 | Картометрический метод 12.5 | - |
| 3948 | - | - | 777078.62 | 92782.82 | Картометрический метод 12.5 | - |
| 3949 | - | - | 777052.24 | 92777.28 | Картометрический метод 12.5 | - |
| 3950 | - | - | 777018.17 | 92781.09 | Картометрический метод 12.5 | - |
| 3951 | - | - | 777002.23 | 92791.05 | Картометрический метод 12.5 | - |
| 3952 | - | - | 776985.90 | 92811.54 | Картометрический метод 12.5 | - |
| 3953 | - | - | 776982.46 | 92830.67 | Картометрический метод 12.5 | - |
| 3954 | - | - | 776987.08 | 92842.30 | Картометрический метод 12.5 | - |
| 3955 | - | - | 777001.05 | 92848.76 | Картометрический метод 12.5 | - |
| 3956 | - | - | 777019.60 | 92855.40 | Картометрический метод 12.5 | - |
| 3957 | - | - | 777024.27 | 92865.65 | Картометрический метод 12.5 | - |
| 3958 | - | - | 777015.28 | 92885.95 | Картометрический метод 12.5 | - |
| 3959 | - | - | 777010.24 | 92898.60 | Картометрический метод 12.5 | - |
| 3960 | - | - | 776995.42 | 92915.48 | Картометрический метод 12.5 | - |
| 3961 | - | - | 776975.51 | 92933.55 | Картометрический метод 12.5 | - |
| 3962 | - | - | 776963.75 | 92941.84 | Картометрический метод 12.5 | - |
| 3963 | - | - | 776943.78 | 92948.90 | Картометрический метод 12.5 | - |
| 3964 | - | - | 776932.63 | 92965.46 | Картометрический метод 12.5 | - |
| 3965 | - | - | 776920.83 | 92987.49 | Картометрический метод 12.5 | - |
| 3966 | - | - | 776906.77 | 92996.14 | Картометрический метод 12.5 | - |
| 3967 | - | - | 776887.25 | 92990.85 | Картометрический метод 12.5 | - |
| 3968 | - | - | 776864.40 | 92976.26 | Картометрический метод 12.5 | - |
| 3969 | - | - | 776846.55 | 92950.41 | Картометрический метод 12.5 | - |
| 3970 | - | - | 776840.46 | 92928.64 | Картометрический метод 12.5 | - |
| 3971 | - | - | 776841.88 | 92889.73 | Картометрический метод 12.5 | - |
| 3972 | - | - | 776846.88 | 92865.62 | Картометрический метод 12.5 | - |
| 3973 | - | - | 776867.49 | 92828.32 | Картометрический метод 12.5 | - |
| 3974 | - | - | 776882.04 | 92818.77 | Картометрический метод 12.5 | - |
| 3975 | - | - | 776895.88 | 92816.52 | Картометрический метод 12.5 | - |
| 3976 | - | - | 776912.75 | 92818.97 | Картометрический метод 12.5 | - |
| 3977 | - | - | 776927.70 | 92824.09 | Картометрический метод 12.5 | - |

КАРТА (ПЛАН)

Граница муниципального образования Тюхтетский район Красноярского края (изменение местоположения)
(наименование объекта землеустройства)

**Сведения о местоположении измененных (уточненных) границ
объекта землеустройства**

1. Система координат МСК-166, зона 3

2. Сведения о характерных точках границ объекта землеустройства

| Обозначение характерных точек границ | Существующие координаты, м | | Измененные (уточненные) координаты, м | | Метод определения координат и средняя квадратическая погрешность положения характерной точки (Мт), м | Описание закрепления точки |
|--|-------------------------------|---|--|----------|---|----------------------------------|
| | Х | У | Х | У | | |
| 3978 | - | - | 776936.55 | 92819.83 | Картометрический метод 12.5 | - |
| 3979 | - | - | 776940.67 | 92807.60 | Картометрический метод 12.5 | - |
| 3980 | - | - | 776938.78 | 92783.70 | Картометрический метод 12.5 | - |
| 3981 | - | - | 776925.67 | 92766.26 | Картометрический метод 12.5 | - |
| 3982 | - | - | 776909.80 | 92748.73 | Картометрический метод 12.5 | - |
| 3983 | - | - | 776902.13 | 92720.03 | Картометрический метод 12.5 | - |
| 3984 | - | - | 776897.27 | 92690.06 | Картометрический метод 12.5 | - |
| 3985 | - | - | 776884.97 | 92662.56 | Картометрический метод 12.5 | - |
| 3986 | - | - | 776873.45 | 92651.60 | Картометрический метод 12.5 | - |
| 3987 | - | - | 776862.09 | 92648.90 | Картометрический метод 12.5 | - |
| 3988 | - | - | 776849.87 | 92657.16 | Картометрический метод 12.5 | - |
| 3989 | - | - | 776838.25 | 92674.16 | Картометрический метод 12.5 | - |
| 3990 | - | - | 776820.17 | 92692.30 | Картометрический метод 12.5 | - |
| 3991 | - | - | 776791.26 | 92705.91 | Картометрический метод 12.5 | - |
| 3992 | - | - | 776756.44 | 92717.94 | Картометрический метод 12.5 | - |
| 3993 | - | - | 776737.21 | 92730.08 | Картометрический метод 12.5 | - |
| 3994 | - | - | 776728.40 | 92745.34 | Картометрический метод 12.5 | - |
| 3995 | - | - | 776723.67 | 92762.13 | Картометрический метод 12.5 | - |
| 3996 | - | - | 776717.23 | 92788.02 | Картометрический метод 12.5 | - |
| 3997 | - | - | 776705.18 | 92804.09 | Картометрический метод 12.5 | - |
| 3998 | - | - | 776693.52 | 92809.62 | Картометрический метод 12.5 | - |
| 3999 | - | - | 776680.18 | 92810.97 | Картометрический метод 12.5 | - |
| 4000 | - | - | 776655.94 | 92796.80 | Картометрический метод 12.5 | - |
| 4001 | - | - | 776630.04 | 92777.98 | Картометрический метод 12.5 | - |
| 4002 | - | - | 776611.44 | 92759.88 | Картометрический метод 12.5 | - |
| 4003 | - | - | 776589.27 | 92739.37 | Картометрический метод 12.5 | - |
| 4004 | - | - | 776573.70 | 92726.42 | Картометрический метод 12.5 | - |
| 4005 | - | - | 776565.19 | 92708.24 | Картометрический метод 12.5 | - |
| 4006 | - | - | 776557.42 | 92682.28 | Картометрический метод 12.5 | - |
| 4007 | - | - | 776546.41 | 92669.97 | Картометрический метод 12.5 | - |
| 4008 | - | - | 776534.14 | 92667.23 | Картометрический метод 12.5 | - |
| 4009 | - | - | 776518.62 | 92665.29 | Картометрический метод 12.5 | - |
| 4010 | - | - | 776506.88 | 92673.11 | Картометрический метод 12.5 | - |
| 4011 | - | - | 776499.07 | 92686.12 | Картометрический метод 12.5 | - |
| 4012 | - | - | 776492.23 | 92723.00 | Картометрический метод 12.5 | - |
| 4013 | - | - | 776479.10 | 92756.45 | Картометрический метод 12.5 | - |
| 4014 | - | - | 776464.28 | 92785.70 | Картометрический метод 12.5 | - |
| 4015 | - | - | 776453.18 | 92800.88 | Картометрический метод 12.5 | - |
| 4016 | - | - | 776436.41 | 92808.53 | Картометрический метод 12.5 | - |
| 4017 | - | - | 776422.46 | 92813.98 | Картометрический метод 12.5 | - |
| 4018 | - | - | 776403.64 | 92814.67 | Картометрический метод 12.5 | - |
| 4019 | - | - | 776394.57 | 92824.42 | Картометрический метод 12.5 | - |
| 4020 | - | - | 776400.12 | 92835.63 | Картометрический метод 12.5 | - |
| 4021 | - | - | 776422.76 | 92843.33 | Картометрический метод 12.5 | - |
| 4022 | - | - | 776441.74 | 92850.89 | Картометрический метод 12.5 | - |
| 4023 | - | - | 776459.04 | 92867.11 | Картометрический метод 12.5 | - |
| 4024 | - | - | 776480.94 | 92894.95 | Картометрический метод 12.5 | - |
| 4025 | - | - | 776489.36 | 92915.42 | Картометрический метод 12.5 | - |
| 4026 | - | - | 776490.65 | 92942.97 | Картометрический метод 12.5 | - |
| 4027 | - | - | 776502.82 | 92986.50 | Картометрический метод 12.5 | - |
| 4028 | - | - | 776531.30 | 93035.21 | Картометрический метод 12.5 | - |

КАРТА (ПЛАН)

Граница муниципального образования Тюхтетский район Красноярского края (изменение местоположения)
(наименование объекта землеустройства)

**Сведения о местоположении измененных (уточненных) границ
объекта землеустройства**

1. Система координат МСК-166, зона 3

2. Сведения о характерных точках границ объекта землеустройства

| Обозначение характерных точек границ | Существующие координаты, м | | Измененные (уточненные) координаты, м | | Метод определения координат и средняя квадратическая погрешность положения характерной точки (Мт), м | Описание закрепления точки |
|--|-------------------------------|---|--|----------|---|----------------------------------|
| | Х | У | Х | У | | |
| 4029 | - | - | 776570.76 | 93059.56 | Картометрический метод 12.5 | - |
| 4030 | - | - | 776595.99 | 93071.48 | Картометрический метод 12.5 | - |
| 4031 | - | - | 776627.17 | 93096.45 | Картометрический метод 12.5 | - |
| 4032 | - | - | 776652.17 | 93114.78 | Картометрический метод 12.5 | - |
| 4033 | - | - | 776670.45 | 93116.36 | Картометрический метод 12.5 | - |
| 4034 | - | - | 776682.91 | 93126.90 | Картометрический метод 12.5 | - |
| 4035 | - | - | 776683.49 | 93136.09 | Картометрический метод 12.5 | - |
| 4036 | - | - | 776678.44 | 93148.74 | Картометрический метод 12.5 | - |
| 4037 | - | - | 776661.01 | 93149.02 | Картометрический метод 12.5 | - |
| 4038 | - | - | 776626.26 | 93146.84 | Картометрический метод 12.5 | - |
| 4039 | - | - | 776570.54 | 93141.15 | Картометрический метод 12.5 | - |
| 4040 | - | - | 776545.49 | 93149.41 | Картометрический метод 12.5 | - |
| 4041 | - | - | 776534.92 | 93162.77 | Картометрический метод 12.5 | - |
| 4042 | - | - | 776537.06 | 93179.35 | Картометрический метод 12.5 | - |
| 4043 | - | - | 776561.87 | 93203.17 | Картометрический метод 12.5 | - |
| 4044 | - | - | 776575.01 | 93213.74 | Картометрический метод 12.5 | - |
| 4045 | - | - | 776580.20 | 93222.18 | Картометрический метод 12.5 | - |
| 4046 | - | - | 776579.88 | 93230.87 | Картометрический метод 12.5 | - |
| 4047 | - | - | 776573.04 | 93242.54 | Картометрический метод 12.5 | - |
| 4048 | - | - | 776564.73 | 93256.91 | Картометрический метод 12.5 | - |
| 4049 | - | - | 776562.11 | 93265.98 | Картометрический метод 12.5 | - |
| 4050 | - | - | 776574.22 | 93285.67 | Картометрический метод 12.5 | - |
| 4051 | - | - | 776591.60 | 93311.98 | Картометрический метод 12.5 | - |
| 4052 | - | - | 776595.52 | 93330.45 | Картометрический метод 12.5 | - |
| 4053 | - | - | 776589.50 | 93357.28 | Картометрический метод 12.5 | - |
| 4054 | - | - | 776581.17 | 93372.10 | Картометрический метод 12.5 | - |
| 4055 | - | - | 776565.15 | 93383.90 | Картометрический метод 12.5 | - |
| 4056 | - | - | 776538.49 | 93386.14 | Картометрический метод 12.5 | - |
| 4057 | - | - | 776516.63 | 93382.13 | Картометрический метод 12.5 | - |
| 4058 | - | - | 776499.59 | 93384.26 | Картометрический метод 12.5 | - |
| 4059 | - | - | 776485.57 | 93391.55 | Картометрический метод 12.5 | - |
| 4060 | - | - | 776481.89 | 93404.71 | Картометрический метод 12.5 | - |
| 4061 | - | - | 776488.43 | 93426.49 | Картометрический метод 12.5 | - |
| 4062 | - | - | 776495.29 | 93439.57 | Картометрический метод 12.5 | - |
| 4063 | - | - | 776508.21 | 93462.50 | Картометрический метод 12.5 | - |
| 4064 | - | - | 776529.16 | 93478.85 | Картометрический метод 12.5 | - |
| 4065 | - | - | 776552.14 | 93489.77 | Картометрический метод 12.5 | - |
| 4066 | - | - | 776570.07 | 93488.13 | Картометрический метод 12.5 | - |
| 4067 | - | - | 776589.58 | 93481.05 | Картометрический метод 12.5 | - |
| 4068 | - | - | 776610.97 | 93472.66 | Картометрический метод 12.5 | - |
| 4069 | - | - | 776629.94 | 93467.85 | Картометрический метод 12.5 | - |
| 4070 | - | - | 776647.37 | 93467.56 | Картометрический метод 12.5 | - |
| 4071 | - | - | 776670.99 | 93473.47 | Картометрический метод 12.5 | - |
| 4072 | - | - | 776686.48 | 93488.70 | Картометрический метод 12.5 | - |
| 4073 | - | - | 776696.79 | 93507.86 | Картометрический метод 12.5 | - |
| 4074 | - | - | 776702.46 | 93541.07 | Картометрический метод 12.5 | - |
| 4075 | - | - | 776697.31 | 93581.68 | Картометрический метод 12.5 | - |
| 4076 | - | - | 776686.40 | 93617.04 | Картометрический метод 12.5 | - |
| 4077 | - | - | 776665.24 | 93644.23 | Картометрический метод 12.5 | - |
| 4078 | - | - | 776647.87 | 93668.36 | Картометрический метод 12.5 | - |
| 4079 | - | - | 776642.32 | 93694.74 | Картометрический метод 12.5 | - |

КАРТА (ПЛАН)

Граница муниципального образования Тюхтетский район Красноярского края (изменение местоположения)

(наименование объекта землеустройства)

Сведения о местоположении измененных (уточненных) границ
объекта землеустройства

1. Система координат МСК-166, зона 3

2. Сведения о характерных точках границ объекта землеустройства

| Обозначение характерных точек границ | Существующие координаты, м | | Измененные (уточненные) координаты, м | | Метод определения координат и средняя квадратическая погрешность положения характерной точки (Mt), м | Описание закрепления точки |
|--|-------------------------------|---|--|----------|---|----------------------------------|
| | X | Y | X | Y | | |
| 4080 | - | - | 776645.21 | 93728.77 | Картометрический метод 12.5 | - |
| 4081 | - | - | 776652.72 | 93749.21 | Картометрический метод 12.5 | - |
| 4082 | - | - | 776655.82 | 93764.90 | Картометрический метод 12.5 | - |
| 4083 | - | - | 776655.25 | 93780.47 | Картометрический метод 12.5 | - |
| 4084 | - | - | 776647.44 | 93793.94 | Картометрический метод 12.5 | - |
| 4085 | - | - | 776632.17 | 93797.51 | Картометрический метод 12.5 | - |
| 4086 | - | - | 776611.72 | 93792.64 | Картометрический метод 12.5 | - |
| 4087 | - | - | 776580.91 | 93782.81 | Картометрический метод 12.5 | - |
| 4088 | - | - | 776561.06 | 93773.84 | Картометрический метод 12.5 | - |
| 4089 | - | - | 776543.48 | 93753.03 | Картометрический метод 12.5 | - |
| 4090 | - | - | 776525.91 | 93744.60 | Картометрический метод 12.5 | - |
| 4091 | - | - | 776506.20 | 93744.80 | Картометрический метод 12.5 | - |
| 4092 | - | - | 776496.71 | 93753.62 | Картометрический метод 12.5 | - |
| 4093 | - | - | 776492.92 | 93769.53 | Картометрический метод 12.5 | - |
| 4094 | - | - | 776499.07 | 93789.46 | Картометрический метод 12.5 | - |
| 4095 | - | - | 776518.82 | 93813.56 | Картометрический метод 12.5 | - |
| 4096 | - | - | 776520.85 | 93833.34 | Картометрический метод 12.5 | - |
| 4097 | - | - | 776514.43 | 93858.78 | Картометрический метод 12.5 | - |
| 4098 | - | - | 776501.49 | 93886.73 | Картометрический метод 12.5 | - |
| 4099 | - | - | 776505.36 | 93906.58 | Картометрический метод 12.5 | - |
| 4100 | - | - | 776524.90 | 93923.79 | Картометрический метод 12.5 | - |
| 4101 | - | - | 776543.69 | 93936.39 | Картометрический метод 12.5 | - |
| 4102 | - | - | 776569.82 | 93936.43 | Картометрический метод 12.5 | - |
| 4103 | - | - | 776596.79 | 93925.95 | Картометрический метод 12.5 | - |
| 4104 | - | - | 776630.36 | 93910.21 | Картометрический метод 12.5 | - |
| 4105 | - | - | 776661.76 | 93904.01 | Картометрический метод 12.5 | - |
| 4106 | - | - | 776686.48 | 93904.91 | Картометрический метод 12.5 | - |
| 4107 | - | - | 776701.39 | 93910.95 | Картометрический метод 12.5 | - |
| 4108 | - | - | 776711.06 | 93922.31 | Картометрический метод 12.5 | - |
| 4109 | - | - | 776711.41 | 93937.90 | Картометрический метод 12.5 | - |
| 4110 | - | - | 776692.74 | 93959.69 | Картометрический метод 12.5 | - |
| 4111 | - | - | 776662.38 | 93975.09 | Картометрический метод 12.5 | - |
| 4112 | - | - | 776636.90 | 93995.24 | Картометрический метод 12.5 | - |
| 4113 | - | - | 776601.87 | 94025.60 | Картометрический метод 12.5 | - |
| 4114 | - | - | 776575.57 | 94042.98 | Картометрический метод 12.5 | - |
| 4115 | - | - | 776566.38 | 94056.40 | Картометрический метод 12.5 | - |
| 4116 | - | - | 776570.70 | 94076.26 | Картометрический метод 12.5 | - |
| 4117 | - | - | 776587.27 | 94086.95 | Картометрический метод 12.5 | - |
| 4118 | - | - | 776606.60 | 94097.28 | Картометрический метод 12.5 | - |
| 4119 | - | - | 776641.58 | 94080.68 | Картометрический метод 12.5 | - |
| 4120 | - | - | 776670.70 | 94061.56 | Картометрический метод 12.5 | - |
| 4121 | - | - | 776689.43 | 94050.33 | Картометрический метод 12.5 | - |
| 4122 | - | - | 776708.67 | 94051.03 | Картометрический метод 12.5 | - |
| 4123 | - | - | 776730.18 | 94064.64 | Картометрический метод 12.5 | - |
| 4124 | - | - | 776753.42 | 94081.07 | Картометрический метод 12.5 | - |
| 4125 | - | - | 776772.08 | 94097.34 | Картометрический метод 12.5 | - |
| 4126 | - | - | 776788.05 | 94137.34 | Картометрический метод 12.5 | - |
| 4127 | - | - | 776799.86 | 94165.27 | Картометрический метод 12.5 | - |
| 4128 | - | - | 776799.88 | 94190.03 | Картометрический метод 12.5 | - |
| 4129 | - | - | 776783.75 | 94205.02 | Картометрический метод 12.5 | - |
| 4130 | - | - | 776762.32 | 94214.33 | Картометрический метод 12.5 | - |

КАРТА (ПЛАН)

Граница муниципального образования Тюхтетский район Красноярского края (изменение местоположения)

(наименование объекта землеустройства)

**Сведения о местоположении измененных (уточненных) границ
объекта землеустройства****1. Система координат МСК-166, зона 3****2. Сведения о характерных точках границ объекта землеустройства**

| Обозначение характерных точек границ | Существующие координаты, м | | Измененные (уточненные) координаты, м | | Метод определения координат и средняя квадратическая погрешность положения характерной точки (Mt), м | Описание закрепления точки |
|--|-------------------------------|---|--|----------|---|----------------------------------|
| | X | Y | X | Y | | |
| 4131 | - | - | 776747.98 | 94205.56 | Картометрический метод 12.5 | - |
| 4132 | - | - | 776727.12 | 94199.30 | Картометрический метод 12.5 | - |
| 4133 | - | - | 776715.83 | 94207.14 | Картометрический метод 12.5 | - |
| 4134 | - | - | 776701.20 | 94231.36 | Картометрический метод 12.5 | - |
| 4135 | - | - | 776697.35 | 94261.47 | Картометрический метод 12.5 | - |
| 4136 | - | - | 776697.82 | 94299.08 | Картометрический метод 12.5 | - |
| 4137 | - | - | 776706.93 | 94326.00 | Картометрический метод 12.5 | - |
| 4138 | - | - | 776728.72 | 94357.04 | Картометрический метод 12.5 | - |
| 4139 | - | - | 776763.99 | 94370.24 | Картометрический метод 12.5 | - |
| 4140 | - | - | 776794.95 | 94375.95 | Картометрический метод 12.5 | - |
| 4141 | - | - | 776814.65 | 94363.83 | Картометрический метод 12.5 | - |
| 4142 | - | - | 776821.69 | 94346.67 | Картометрический метод 12.5 | - |
| 4143 | - | - | 776834.97 | 94334.32 | Картометрический метод 12.5 | - |
| 4144 | - | - | 776861.89 | 94325.21 | Картометрический метод 12.5 | - |
| 4145 | - | - | 776884.94 | 94321.47 | Картометрический метод 12.5 | - |
| 4146 | - | - | 776901.23 | 94327.56 | Картометрический метод 12.5 | - |
| 4147 | - | - | 776914.46 | 94341.79 | Картометрический метод 12.5 | - |
| 4148 | - | - | 776916.41 | 94363.87 | Картометрический метод 12.5 | - |
| 4149 | - | - | 776914.53 | 94390.38 | Картометрический метод 12.5 | - |
| 4150 | - | - | 776900.71 | 94417.38 | Картометрический метод 12.5 | - |
| 4151 | - | - | 776870.71 | 94435.55 | Картометрический метод 12.5 | - |
| 4152 | - | - | 776842.36 | 94433.60 | Картометрический метод 12.5 | - |
| 4153 | - | - | 776824.39 | 94423.78 | Картометрический метод 12.5 | - |
| 4154 | - | - | 776807.74 | 94427.76 | Картометрический метод 12.5 | - |
| 4155 | - | - | 776792.84 | 94459.30 | Картометрический метод 12.5 | - |
| 4156 | - | - | 776793.77 | 94484.09 | Картометрический метод 12.5 | - |
| 4157 | - | - | 776803.49 | 94519.28 | Картометрический метод 12.5 | - |
| 4158 | - | - | 776810.27 | 94559.86 | Картометрический метод 12.5 | - |
| 4159 | - | - | 776807.07 | 94597.34 | Картометрический метод 12.5 | - |
| 4160 | - | - | 776790.86 | 94639.83 | Картометрический метод 12.5 | - |
| 4161 | - | - | 776774.17 | 94670.40 | Картометрический метод 12.5 | - |
| 4162 | - | - | 776766.76 | 94697.63 | Картометрический метод 12.5 | - |
| 4163 | - | - | 776768.57 | 94723.37 | Картометрический метод 12.5 | - |
| 4164 | - | - | 776787.82 | 94748.82 | Картометрический метод 12.5 | - |
| 4165 | - | - | 776808.92 | 94773.42 | Картометрический метод 12.5 | - |
| 4166 | - | - | 776852.72 | 94804.35 | Картометрический метод 12.5 | - |
| 4167 | - | - | 776910.87 | 94844.05 | Картометрический метод 12.5 | - |
| 4168 | - | - | 776960.61 | 94888.03 | Картометрический метод 12.5 | - |
| 4169 | - | - | 776996.07 | 94921.41 | Картометрический метод 12.5 | - |
| 4170 | - | - | 777029.73 | 94953.80 | Картометрический метод 12.5 | - |
| 4171 | - | - | 777070.32 | 94997.45 | Картометрический метод 12.5 | - |
| 4172 | - | - | 777091.42 | 95022.05 | Картометрический метод 12.5 | - |
| 4173 | - | - | 777121.98 | 95038.75 | Картометрический метод 12.5 | - |
| 4174 | - | - | 777139.46 | 95062.31 | Картометрический метод 12.5 | - |
| 4175 | - | - | 777152.36 | 95085.69 | Картометрический метод 12.5 | - |
| 4176 | - | - | 777152.90 | 95121.47 | Картометрический метод 12.5 | - |
| 4177 | - | - | 777153.41 | 95182.91 | Картометрический метод 12.5 | - |
| 4178 | - | - | 777143.53 | 95253.14 | Картометрический метод 12.5 | - |
| 4179 | - | - | 777138.48 | 95316.22 | Картометрический метод 12.5 | - |
| 4180 | - | - | 777122.44 | 95354.14 | Картометрический метод 12.5 | - |
| 4181 | - | - | 777094.88 | 95380.64 | Картометрический метод 12.5 | - |

КАРТА (ПЛАН)

Граница муниципального образования Тюхтетский район Красноярского края (изменение местоположения)
(наименование объекта землеустройства)

**Сведения о местоположении измененных (уточненных) границ
объекта землеустройства**

1. Система координат МСК-166, зона 3

2. Сведения о характерных точках границ объекта землеустройства

| Обозначение характерных точек границ | Существующие координаты, м | | Измененные (уточненные) координаты, м | | Метод определения координат и средняя квадратическая погрешность положения характерной точки (Mt), м | Описание закрепления точки |
|--|-------------------------------|---|--|----------|---|----------------------------------|
| | X | Y | X | Y | | |
| 4182 | - | - | 777067.04 | 95389.71 | Картометрический метод 12.5 | - |
| 4183 | - | - | 777039.62 | 95387.80 | Картометрический метод 12.5 | - |
| 4184 | - | - | 777005.23 | 95375.55 | Картометрический метод 12.5 | - |
| 4185 | - | - | 776972.42 | 95369.77 | Картометрический метод 12.5 | - |
| 4186 | - | - | 776932.05 | 95371.05 | Картометрический метод 12.5 | - |
| 4187 | - | - | 776882.27 | 95378.41 | Картометрический метод 12.5 | - |
| 4188 | - | - | 776848.61 | 95396.44 | Картометрический метод 12.5 | - |
| 4189 | - | - | 776822.70 | 95428.50 | Картометрический метод 12.5 | - |
| 4190 | - | - | 776807.40 | 95471.03 | Картометрический метод 12.5 | - |
| 4191 | - | - | 776796.00 | 95507.29 | Картометрический метод 12.5 | - |
| 4192 | - | - | 776756.48 | 95585.61 | Картометрический метод 12.5 | - |
| 4193 | - | - | 776713.58 | 95630.81 | Картометрический метод 12.5 | - |
| 4194 | - | - | 776678.90 | 95651.55 | Картометрический метод 12.5 | - |
| 4195 | - | - | 776657.88 | 95649.87 | Картометрический метод 12.5 | - |
| 4196 | - | - | 776649.39 | 95631.23 | Картометрический метод 12.5 | - |
| 4197 | - | - | 776651.37 | 95601.96 | Картометрический метод 12.5 | - |
| 4198 | - | - | 776668.53 | 95558.58 | Картометрический метод 12.5 | - |
| 4199 | - | - | 776696.72 | 95514.68 | Картометрический метод 12.5 | - |
| 4200 | - | - | 776715.51 | 95476.86 | Картометрический метод 12.5 | - |
| 4201 | - | - | 776716.54 | 95448.48 | Картометрический метод 12.5 | - |
| 4202 | - | - | 776696.19 | 95428.49 | Картометрический метод 12.5 | - |
| 4203 | - | - | 776651.40 | 95399.35 | Картометрический метод 12.5 | - |
| 4204 | - | - | 776599.51 | 95389.22 | Картометрический метод 12.5 | - |
| 4205 | - | - | 776560.01 | 95391.45 | Картометрический метод 12.5 | - |
| 4206 | - | - | 776551.84 | 95389.32 | Картометрический метод 12.5 | - |
| 4207 | - | - | 776534.11 | 95397.84 | Картометрический метод 12.5 | - |
| 4208 | - | - | 776524.87 | 95425.01 | Картометрический метод 12.5 | - |
| 4209 | - | - | 776529.40 | 95451.76 | Картометрический метод 12.5 | - |
| 4210 | - | - | 776509.47 | 95470.29 | Картометрический метод 12.5 | - |
| 4211 | - | - | 776479.09 | 95473.77 | Картометрический метод 12.5 | - |
| 4212 | - | - | 776461.90 | 95467.64 | Картометрический метод 12.5 | - |
| 4213 | - | - | 776455.43 | 95443.57 | Картометрический метод 12.5 | - |
| 4214 | - | - | 776443.84 | 95434.90 | Картометрический метод 12.5 | - |
| 4215 | - | - | 776419.22 | 95431.25 | Картометрический метод 12.5 | - |
| 4216 | - | - | 776395.01 | 95441.37 | Картометрический метод 12.5 | - |
| 4217 | - | - | 776391.73 | 95455.92 | Картометрический метод 12.5 | - |
| 4218 | - | - | 776403.17 | 95469.17 | Картометрический метод 12.5 | - |
| 4219 | - | - | 776407.66 | 95496.84 | Картометрический метод 12.5 | - |
| 4220 | - | - | 776409.44 | 95523.49 | Картометрический метод 12.5 | - |
| 4221 | - | - | 776434.83 | 95556.50 | Картометрический метод 12.5 | - |
| 4222 | - | - | 776466.34 | 95572.31 | Картометрический метод 12.5 | - |
| 4223 | - | - | 776505.63 | 95601.25 | Картометрический метод 12.5 | - |
| 4224 | - | - | 776525.72 | 95628.56 | Картометрический метод 12.5 | - |
| 4225 | - | - | 776525.02 | 95647.79 | Картометрический метод 12.5 | - |
| 4226 | - | - | 776508.24 | 95655.43 | Картометрический метод 12.5 | - |
| 4227 | - | - | 776485.72 | 95644.53 | Картометрический метод 12.5 | - |
| 4228 | - | - | 776476.93 | 95634.12 | Картометрический метод 12.5 | - |
| 4229 | - | - | 776446.07 | 95625.67 | Картометрический метод 12.5 | - |
| 4230 | - | - | 776409.96 | 95635.36 | Картометрический метод 12.5 | - |
| 4231 | - | - | 776369.63 | 95660.48 | Картометрический метод 12.5 | - |
| 4232 | - | - | 776356.14 | 95678.32 | Картометрический метод 12.5 | - |

КАРТА (ПЛАН)

Граница муниципального образования Тюхтетский район Красноярского края (изменение местоположения)
(наименование объекта землеустройства)

**Сведения о местоположении измененных (уточненных) границ
объекта землеустройства**

1. Система координат МСК-166, зона 3

2. Сведения о характерных точках границ объекта землеустройства

| Обозначение характерных точек границ | Существующие координаты, м | | Измененные (уточненные) координаты, м | | Метод определения координат и средняя квадратическая погрешность положения характерной точки (Мт), м | Описание закрепления точки |
|--|-------------------------------|---|--|----------|---|----------------------------------|
| | Х | У | Х | У | | |
| 4233 | - | - | 776379.73 | 95760.77 | Картометрический метод 12.5 | - |
| 4234 | - | - | 776400.58 | 95792.70 | Картометрический метод 12.5 | - |
| 4235 | - | - | 776433.49 | 95820.48 | Картометрический метод 12.5 | - |
| 4236 | - | - | 776441.58 | 95850.11 | Картометрический метод 12.5 | - |
| 4237 | - | - | 776439.10 | 95893.11 | Картометрический метод 12.5 | - |
| 4238 | - | - | 776427.09 | 95945.85 | Картометрический метод 12.5 | - |
| 4239 | - | - | 776413.83 | 95982.95 | Картометрический метод 12.5 | - |
| 4240 | - | - | 776407.37 | 96009.31 | Картометрический метод 12.5 | - |
| 4241 | - | - | 776409.02 | 96039.62 | Картометрический метод 12.5 | - |
| 4242 | - | - | 776392.22 | 96072.93 | Картометрический метод 12.5 | - |
| 4243 | - | - | 776366.77 | 96092.17 | Картометрический метод 12.5 | - |
| 4244 | - | - | 776343.68 | 96096.83 | Картометрический метод 12.5 | - |
| 4245 | - | - | 776315.30 | 96095.80 | Картометрический метод 12.5 | - |
| 4246 | - | - | 776290.19 | 96080.22 | Картометрический метод 12.5 | - |
| 4247 | - | - | 776283.70 | 96057.07 | Картометрический метод 12.5 | - |
| 4248 | - | - | 776280.22 | 96026.69 | Картометрический метод 12.5 | - |
| 4249 | - | - | 776292.11 | 96002.36 | Картометрический метод 12.5 | - |
| 4250 | - | - | 776317.83 | 95975.80 | Картометрический метод 12.5 | - |
| 4251 | - | - | 776325.00 | 95954.97 | Картометрический метод 12.5 | - |
| 4252 | - | - | 776319.33 | 95934.60 | Картометрический метод 12.5 | - |
| 4253 | - | - | 776302.23 | 95925.72 | Картометрический метод 12.5 | - |
| 4254 | - | - | 776278.52 | 95922.11 | Картометрический метод 12.5 | - |
| 4255 | - | - | 776255.80 | 95916.70 | Картометрический метод 12.5 | - |
| 4256 | - | - | 776235.37 | 95898.54 | Картометрический метод 12.5 | - |
| 4257 | - | - | 776218.18 | 95892.41 | Картометрический метод 12.5 | - |
| 4258 | - | - | 776191.53 | 95894.20 | Картометрический метод 12.5 | - |
| 4259 | - | - | 776180.24 | 95902.04 | Картометрический метод 12.5 | - |
| 4260 | - | - | 776173.13 | 95921.03 | Картометрический метод 12.5 | - |
| 4261 | - | - | 776186.17 | 95940.76 | Картометрический метод 12.5 | - |
| 4262 | - | - | 776218.60 | 95956.60 | Картометрический метод 12.5 | - |
| 4263 | - | - | 776226.34 | 95970.64 | Картометрический метод 12.5 | - |
| 4264 | - | - | 776229.07 | 95996.41 | Картометрический метод 12.5 | - |
| 4265 | - | - | 776216.63 | 96010.62 | Картометрический метод 12.5 | - |
| 4266 | - | - | 776193.51 | 96016.20 | Картометрический метод 12.5 | - |
| 4267 | - | - | 776171.84 | 96007.16 | Картометрический метод 12.5 | - |
| 4268 | - | - | 776140.72 | 95980.36 | Картометрический метод 12.5 | - |
| 4269 | - | - | 776115.39 | 95971.19 | Картометрический метод 12.5 | - |
| 4270 | - | - | 776086.77 | 95976.56 | Картометрический метод 12.5 | - |
| 4271 | - | - | 776077.90 | 95993.66 | Картометрический метод 12.5 | - |
| 4272 | - | - | 776082.49 | 96018.58 | Картометрический метод 12.5 | - |
| 4273 | - | - | 776100.65 | 96048.58 | Картометрический метод 12.5 | - |
| 4274 | - | - | 776104.23 | 96076.21 | Картометрический метод 12.5 | - |
| 4275 | - | - | 776107.58 | 96110.25 | Картометрический метод 12.5 | - |
| 4276 | - | - | 776129.92 | 96151.40 | Картометрический метод 12.5 | - |
| 4277 | - | - | 776152.96 | 96173.33 | Картометрический метод 12.5 | - |
| 4278 | - | - | 776155.07 | 96190.82 | Картометрический метод 12.5 | - |
| 4279 | - | - | 776136.91 | 96211.25 | Картометрический метод 12.5 | - |
| 4280 | - | - | 776086.64 | 96232.34 | Картометрический метод 12.5 | - |
| 4281 | - | - | 776045.47 | 96229.93 | Картометрический метод 12.5 | - |
| 4282 | - | - | 775992.21 | 96232.57 | Картометрический метод 12.5 | - |
| 4283 | - | - | 775952.24 | 96247.62 | Картометрический метод 12.5 | - |

КАРТА (ПЛАН)

Граница муниципального образования Тюхтетский район Красноярского края (изменение местоположения)

(наименование объекта землеустройства)

**Сведения о местоположении измененных (уточненных) границ
объекта землеустройства****1. Система координат МСК-166, зона 3****2. Сведения о характерных точках границ объекта землеустройства**

| Обозначение характерных точек границ | Существующие координаты, м | | Измененные (уточненные) координаты, м | | Метод определения координат и средняя квадратическая погрешность положения характерной точки (Mt), м | Описание закрепления точки |
|--|-------------------------------|---|--|----------|---|----------------------------------|
| | X | Y | X | Y | | |
| 4284 | - | - | 775902.80 | 96296.25 | Картометрический метод 12.5 | - |
| 4285 | - | - | 775881.60 | 96299.15 | Картометрический метод 12.5 | - |
| 4286 | - | - | 775853.29 | 96296.28 | Картометрический метод 12.5 | - |
| 4287 | - | - | 775821.84 | 96278.64 | Картометрический метод 12.5 | - |
| 4288 | - | - | 775786.80 | 96259.03 | Картометрический метод 12.5 | - |
| 4289 | - | - | 775751.29 | 96252.24 | Картометрический метод 12.5 | - |
| 4290 | - | - | 775700.57 | 96260.48 | Картометрический метод 12.5 | - |
| 4291 | - | - | 775658.02 | 96270.85 | Картометрический метод 12.5 | - |
| 4292 | - | - | 775645.55 | 96285.98 | Картометрический метод 12.5 | - |
| 4293 | - | - | 775651.13 | 96309.10 | Картометрический метод 12.5 | - |
| 4294 | - | - | 775673.06 | 96336.49 | Картометрический метод 12.5 | - |
| 4295 | - | - | 775706.73 | 96343.21 | Картометрический метод 12.5 | - |
| 4296 | - | - | 775734.93 | 96324.07 | Картометрический метод 12.5 | - |
| 4297 | - | - | 775760.83 | 96317.67 | Картометрический метод 12.5 | - |
| 4298 | - | - | 775778.13 | 96321.05 | Картометрический метод 12.5 | - |
| 4299 | - | - | 775789.43 | 96337.97 | Картометрический метод 12.5 | - |
| 4300 | - | - | 775778.83 | 96352.25 | Картометрический метод 12.5 | - |
| 4301 | - | - | 775769.79 | 96373.92 | Картометрический метод 12.5 | - |
| 4302 | - | - | 775768.82 | 96400.47 | Картометрический метод 12.5 | - |
| 4303 | - | - | 775768.29 | 96415.12 | Картометрический метод 12.5 | - |
| 4304 | - | - | 775752.29 | 96426.46 | Картометрический метод 12.5 | - |
| 4305 | - | - | 775722.96 | 96426.31 | Картометрический метод 12.5 | - |
| 4306 | - | - | 775695.50 | 96425.31 | Картометрический метод 12.5 | - |
| 4307 | - | - | 775674.12 | 96408.03 | Картометрический метод 12.5 | - |
| 4308 | - | - | 775655.39 | 96393.60 | Картометрический метод 12.5 | - |
| 4309 | - | - | 775623.32 | 96393.35 | Картометрический метод 12.5 | - |
| 4310 | - | - | 775566.95 | 96417.89 | Картометрический метод 12.5 | - |
| 4311 | - | - | 775543.51 | 96426.16 | Картометрический метод 12.5 | - |
| 4312 | - | - | 775532.09 | 96437.66 | Картометрический метод 12.5 | - |
| 4313 | - | - | 775531.56 | 96452.31 | Картометрический метод 12.5 | - |
| 4314 | - | - | 775546.86 | 96460.20 | Картометрический метод 12.5 | - |
| 4315 | - | - | 775571.91 | 96451.94 | Картометрический метод 12.5 | - |
| 4316 | - | - | 775592.80 | 96457.29 | Картометрический метод 12.5 | - |
| 4317 | - | - | 775601.94 | 96483.29 | Картометрический метод 12.5 | - |
| 4318 | - | - | 775593.55 | 96512.32 | Картометрический метод 12.5 | - |
| 4319 | - | - | 775605.24 | 96543.92 | Картометрический метод 12.5 | - |
| 4320 | - | - | 775646.49 | 96569.25 | Картометрический метод 12.5 | - |
| 4321 | - | - | 775688.50 | 96573.53 | Картометрический метод 12.5 | - |
| 4322 | - | - | 775714.44 | 96566.22 | Картометрический метод 12.5 | - |
| 4323 | - | - | 775740.73 | 96574.51 | Картометрический метод 12.5 | - |
| 4324 | - | - | 775765.69 | 96593.75 | Картометрический метод 12.5 | - |
| 4325 | - | - | 775771.34 | 96615.04 | Картометрический метод 12.5 | - |
| 4326 | - | - | 775769.69 | 96635.15 | Картометрический метод 12.5 | - |
| 4327 | - | - | 775758.14 | 96650.32 | Картометрический метод 12.5 | - |
| 4328 | - | - | 775731.59 | 96649.35 | Картометрический метод 12.5 | - |
| 4329 | - | - | 775699.34 | 96653.68 | Картометрический метод 12.5 | - |
| 4330 | - | - | 775677.04 | 96662.04 | Картометрический метод 12.5 | - |
| 4331 | - | - | 775662.80 | 96675.27 | Картометрический метод 12.5 | - |
| 4332 | - | - | 775631.04 | 96691.54 | Картометрический метод 12.5 | - |
| 4333 | - | - | 775617.26 | 96717.62 | Картометрический метод 12.5 | - |
| 4334 | - | - | 775606.59 | 96733.74 | Картометрический метод 12.5 | - |

КАРТА (ПЛАН)

Граница муниципального образования Тюхтетский район Красноярского края (изменение местоположения)

(наименование объекта землеустройства)

**Сведения о местоположении измененных (уточненных) границ
объекта землеустройства****1. Система координат МСК-166, зона 3****2. Сведения о характерных точках границ объекта землеустройства**

| Обозначение характерных точек границ | Существующие координаты, м | | Измененные (уточненные) координаты, м | | Метод определения координат и средняя квадратическая погрешность положения характерной точки (Мт), м | Описание закрепления точки |
|--|-------------------------------|---|--|----------|---|----------------------------------|
| | Х | У | Х | У | | |
| 4335 | - | - | 775605.66 | 96759.37 | Картометрический метод 12.5 | - |
| 4336 | - | - | 775597.80 | 96773.75 | Картометрический метод 12.5 | - |
| 4337 | - | - | 775583.05 | 96775.97 | Картометрический метод 12.5 | - |
| 4338 | - | - | 775559.51 | 96767.78 | Картометрический метод 12.5 | - |
| 4339 | - | - | 775531.89 | 96745.69 | Картометрический метод 12.5 | - |
| 4340 | - | - | 775513.78 | 96739.53 | Картометрический метод 12.5 | - |
| 4341 | - | - | 775497.07 | 96745.34 | Картометрический метод 12.5 | - |
| 4342 | - | - | 775493.82 | 96758.97 | Картометрический метод 12.5 | - |
| 4343 | - | - | 775493.02 | 96780.95 | Картометрический метод 12.5 | - |
| 4344 | - | - | 775514.88 | 96810.16 | Картометрический метод 12.5 | - |
| 4345 | - | - | 775540.20 | 96845.00 | Картометрический метод 12.5 | - |
| 4346 | - | - | 775565.56 | 96878.93 | Картометрический метод 12.5 | - |
| 4347 | - | - | 775596.53 | 96909.39 | Картометрический метод 12.5 | - |
| 4348 | - | - | 775629.65 | 96931.68 | Картометрический метод 12.5 | - |
| 4349 | - | - | 775662.56 | 96959.47 | Картометрический метод 12.5 | - |
| 4350 | - | - | 775678.30 | 96980.21 | Картометрический метод 12.5 | - |
| 4351 | - | - | 775679.40 | 97000.42 | Картометрический метод 12.5 | - |
| 4352 | - | - | 775676.77 | 97022.32 | Картометрический метод 12.5 | - |
| 4353 | - | - | 775682.55 | 97039.95 | Картометрический метод 12.5 | - |
| 4354 | - | - | 775700.49 | 97050.69 | Картометрический метод 12.5 | - |
| 4355 | - | - | 775730.77 | 97049.95 | Картометрический метод 12.5 | - |
| 4356 | - | - | 775770.09 | 97027.55 | Картометрический метод 12.5 | - |
| 4357 | - | - | 775793.30 | 96994.47 | Картометрический метод 12.5 | - |
| 4358 | - | - | 775813.76 | 96961.29 | Картометрический метод 12.5 | - |
| 4359 | - | - | 775833.13 | 96932.66 | Картометрический метод 12.5 | - |
| 4360 | - | - | 775854.52 | 96924.27 | Картометрический метод 12.5 | - |
| 4361 | - | - | 775865.38 | 96928.33 | Картометрический метод 12.5 | - |
| 4362 | - | - | 775870.92 | 96952.37 | Картометрический метод 12.5 | - |
| 4363 | - | - | 775874.93 | 96968.10 | Картометрический метод 12.5 | - |
| 4364 | - | - | 775874.03 | 96992.82 | Картометрический метод 12.5 | - |
| 4365 | - | - | 775866.89 | 97012.73 | Картометрический метод 12.5 | - |
| 4366 | - | - | 775834.83 | 97037.24 | Картометрический метод 12.5 | - |
| 4367 | - | - | 775808.80 | 97047.29 | Картометрический метод 12.5 | - |
| 4368 | - | - | 775784.16 | 97069.31 | Картометрический метод 12.5 | - |
| 4369 | - | - | 775774.96 | 97095.57 | Картометрический метод 12.5 | - |
| 4370 | - | - | 775791.42 | 97121.83 | Картометрический метод 12.5 | - |
| 4371 | - | - | 775836.25 | 97124.38 | Картометрический метод 12.5 | - |
| 4372 | - | - | 775862.38 | 97111.58 | Картометрический метод 12.5 | - |
| 4373 | - | - | 775891.03 | 97105.29 | Картометрический метод 12.5 | - |
| 4374 | - | - | 775913.79 | 97109.78 | Картометрический метод 12.5 | - |
| 4375 | - | - | 775929.57 | 97129.61 | Картометрический метод 12.5 | - |
| 4376 | - | - | 775940.37 | 97160.25 | Картометрический метод 12.5 | - |
| 4377 | - | - | 775936.99 | 97227.97 | Картометрический метод 12.5 | - |
| 4378 | - | - | 775918.65 | 97278.64 | Картометрический метод 12.5 | - |
| 4379 | - | - | 775891.67 | 97289.58 | Картометрический метод 12.5 | - |
| 4380 | - | - | 775868.88 | 97286.00 | Картометрический метод 12.5 | - |
| 4381 | - | - | 775851.75 | 97278.05 | Картометрический метод 12.5 | - |
| 4382 | - | - | 775825.20 | 97277.08 | Картометрический метод 12.5 | - |
| 4383 | - | - | 775816.46 | 97290.52 | Картометрический метод 12.5 | - |
| 4384 | - | - | 775815.69 | 97311.57 | Картометрический метод 12.5 | - |
| 4385 | - | - | 775813.09 | 97332.56 | Картометрический метод 12.5 | - |

КАРТА (ПЛАН)

Граница муниципального образования Тюхтетский район Красноярского края (изменение местоположения)

(наименование объекта землеустройства)

**Сведения о местоположении измененных (уточненных) границ
объекта землеустройства****1. Система координат МСК-166, зона 3****2. Сведения о характерных точках границ объекта землеустройства**

| Обозначение характерных точек границ | Существующие координаты, м | | Измененные (уточненные) координаты, м | | Метод определения координат и средняя квадратическая погрешность положения характерной точки (Мт), м | Описание закрепления точки |
|--|-------------------------------|---|--|----------|---|----------------------------------|
| | Х | У | Х | У | | |
| 4386 | - | - | 775822.37 | 97354.90 | Картометрический метод 12.5 | - |
| 4387 | - | - | 775818.20 | 97368.50 | Картометрический метод 12.5 | - |
| 4388 | - | - | 775797.63 | 97379.67 | Картометрический метод 12.5 | - |
| 4389 | - | - | 775775.42 | 97385.27 | Картометрический метод 12.5 | - |
| 4390 | - | - | 775762.61 | 97384.82 | Картометрический метод 12.5 | - |
| 4391 | - | - | 775750.70 | 97384.39 | Картометрический метод 12.5 | - |
| 4392 | - | - | 775732.52 | 97380.06 | Картометрический метод 12.5 | - |
| 4393 | - | - | 775715.06 | 97381.26 | Картометрический метод 12.5 | - |
| 4394 | - | - | 775700.93 | 97391.74 | Картометрический метод 12.5 | - |
| 4395 | - | - | 775692.77 | 97414.37 | Картометрический метод 12.5 | - |
| 4396 | - | - | 775681.22 | 97429.53 | Картометрический метод 12.5 | - |
| 4397 | - | - | 775648.61 | 97443.93 | Картометрический метод 12.5 | - |
| 4398 | - | - | 775617.70 | 97462.06 | Картометрический метод 12.5 | - |
| 4399 | - | - | 775603.63 | 97470.72 | Картометрический метод 12.5 | - |
| 4400 | - | - | 775578.26 | 97462.46 | Картометрический метод 12.5 | - |
| 4401 | - | - | 775563.91 | 97453.69 | Картометрический метод 12.5 | - |
| 4402 | - | - | 775557.39 | 97431.45 | Картометрический метод 12.5 | - |
| 4403 | - | - | 775546.93 | 97416.40 | Картометрический метод 12.5 | - |
| 4404 | - | - | 775522.48 | 97408.18 | Картометрический метод 12.5 | - |
| 4405 | - | - | 775495.86 | 97409.04 | Картометрический метод 12.5 | - |
| 4406 | - | - | 775479.06 | 97417.60 | Картометрический метод 12.5 | - |
| 4407 | - | - | 775463.25 | 97423.44 | Картометрический метод 12.5 | - |
| 4408 | - | - | 775457.12 | 97440.64 | Картометрический метод 12.5 | - |
| 4409 | - | - | 775466.26 | 97466.64 | Картометрический метод 12.5 | - |
| 4410 | - | - | 775482.01 | 97487.38 | Картометрический метод 12.5 | - |
| 4411 | - | - | 775491.92 | 97492.33 | Картометрический метод 12.5 | - |
| 4412 | - | - | 775518.60 | 97489.63 | Картометрический метод 12.5 | - |
| 4413 | - | - | 775536.85 | 97492.12 | Картометрический метод 12.5 | - |
| 4414 | - | - | 775554.69 | 97505.61 | Картометрический метод 12.5 | - |
| 4415 | - | - | 775560.37 | 97525.98 | Картометрический метод 12.5 | - |
| 4416 | - | - | 775555.09 | 97545.04 | Картометрический метод 12.5 | - |
| 4417 | - | - | 775537.10 | 97560.89 | Картометрический метод 12.5 | - |
| 4418 | - | - | 775505.73 | 97566.17 | Картометрический метод 12.5 | - |
| 4419 | - | - | 775484.68 | 97565.40 | Картометрический метод 12.5 | - |
| 4420 | - | - | 775460.94 | 97562.71 | Картометрический метод 12.5 | - |
| 4421 | - | - | 775447.89 | 97568.65 | Картометрический метод 12.5 | - |
| 4422 | - | - | 775419.97 | 97605.22 | Картометрический метод 12.5 | - |
| 4423 | - | - | 775409.72 | 97635.10 | Картометрический метод 12.5 | - |
| 4424 | - | - | 775401.71 | 97678.82 | Картометрический метод 12.5 | - |
| 4425 | - | - | 775419.26 | 97700.54 | Картометрический метод 12.5 | - |
| 4426 | - | - | 775440.83 | 97712.33 | Картометрический метод 12.5 | - |
| 4427 | - | - | 775462.02 | 97709.43 | Картометрический метод 12.5 | - |
| 4428 | - | - | 775472.39 | 97701.56 | Картометрический метод 12.5 | - |
| 4429 | - | - | 775481.53 | 97677.14 | Картометрический метод 12.5 | - |
| 4430 | - | - | 775490.57 | 97655.46 | Картометрический метод 12.5 | - |
| 4431 | - | - | 775504.84 | 97641.31 | Картометрический метод 12.5 | - |
| 4432 | - | - | 775520.69 | 97633.64 | Картометрический метод 12.5 | - |
| 4433 | - | - | 775538.16 | 97632.44 | Картометрический метод 12.5 | - |
| 4434 | - | - | 775561.83 | 97636.97 | Картометрический метод 12.5 | - |
| 4435 | - | - | 775576.63 | 97658.59 | Картометрический метод 12.5 | - |
| 4436 | - | - | 775600.20 | 97665.86 | Картометрический метод 12.5 | - |

КАРТА (ПЛАН)

Граница муниципального образования Тюхтетский район Красноярского края (изменение местоположения)

(наименование объекта землеустройства)

**Сведения о местоположении измененных (уточненных) границ
объекта землеустройства****1. Система координат МСК-166, зона 3****2. Сведения о характерных точках границ объекта землеустройства**

| Обозначение характерных точек границ | Существующие координаты, м | | Измененные (уточненные) координаты, м | | Метод определения координат и средняя квадратическая погрешность положения характерной точки (Mt), м | Описание закрепления точки |
|--|-------------------------------|---|--|----------|---|----------------------------------|
| | X | Y | X | Y | | |
| 4437 | - | - | 775613.66 | 97673.69 | Картометрический метод 12.5 | - |
| 4438 | - | - | 775624.13 | 97688.74 | Картометрический метод 12.5 | - |
| 4439 | - | - | 775623.23 | 97713.46 | Картометрический метод 12.5 | - |
| 4440 | - | - | 775600.29 | 97739.21 | Картометрический метод 12.5 | - |
| 4441 | - | - | 775576.93 | 97751.20 | Картометрический метод 12.5 | - |
| 4442 | - | - | 775569.59 | 97776.60 | Картометрический метод 12.5 | - |
| 4443 | - | - | 775581.74 | 97795.38 | Картометрический метод 12.5 | - |
| 4444 | - | - | 775606.30 | 97800.85 | Картометрический метод 12.5 | - |
| 4445 | - | - | 775629.62 | 97789.78 | Картометрический метод 12.5 | - |
| 4446 | - | - | 775651.04 | 97780.48 | Картометрический метод 12.5 | - |
| 4447 | - | - | 775669.36 | 97781.14 | Картометрический метод 12.5 | - |
| 4448 | - | - | 775689.95 | 97794.73 | Картометрический метод 12.5 | - |
| 4449 | - | - | 775695.69 | 97813.27 | Картометрический метод 12.5 | - |
| 4450 | - | - | 775706.73 | 97837.51 | Картометрический метод 12.5 | - |
| 4451 | - | - | 775730.28 | 97870.45 | Картометрический метод 12.5 | - |
| 4452 | - | - | 775746.06 | 97890.28 | Картометрический метод 12.5 | - |
| 4453 | - | - | 775767.47 | 97906.64 | Картометрический метод 12.5 | - |
| 4454 | - | - | 775782.70 | 97916.36 | Картометрический метод 12.5 | - |
| 4455 | - | - | 775788.35 | 97937.65 | Картометрический метод 12.5 | - |
| 4456 | - | - | 775789.28 | 97962.44 | Картометрический метод 12.5 | - |
| 4457 | - | - | 775777.53 | 97983.10 | Картометрический метод 12.5 | - |
| 4458 | - | - | 775753.06 | 98000.54 | Картометрический метод 12.5 | - |
| 4459 | - | - | 775731.60 | 98010.76 | Картометрический метод 12.5 | - |
| 4460 | - | - | 775710.93 | 98024.68 | Картометрический метод 12.5 | - |
| 4461 | - | - | 775702.87 | 98044.56 | Картометрический метод 12.5 | - |
| 4462 | - | - | 775711.17 | 98068.70 | Картометрический метод 12.5 | - |
| 4463 | - | - | 775725.24 | 98084.79 | Картометрический метод 12.5 | - |
| 4464 | - | - | 775746.85 | 98095.66 | Картометрический метод 12.5 | - |
| 4465 | - | - | 775769.80 | 98094.66 | Картометрический метод 12.5 | - |
| 4466 | - | - | 775789.30 | 98088.04 | Картометрический метод 12.5 | - |
| 4467 | - | - | 775797.09 | 98075.49 | Картометрический метод 12.5 | - |
| 4468 | - | - | 775797.69 | 98059.01 | Картометрический метод 12.5 | - |
| 4469 | - | - | 775806.57 | 98041.91 | Картометрический метод 12.5 | - |
| 4470 | - | - | 775821.57 | 98032.37 | Картометрический метод 12.5 | - |
| 4471 | - | - | 775836.46 | 98026.49 | Картометрический метод 12.5 | - |
| 4472 | - | - | 775851.11 | 98027.03 | Картометрический метод 12.5 | - |
| 4473 | - | - | 775867.25 | 98036.78 | Картометрический метод 12.5 | - |
| 4474 | - | - | 775877.61 | 98054.58 | Картометрический метод 12.5 | - |
| 4475 | - | - | 775876.97 | 98071.97 | Картометрический метод 12.5 | - |
| 4476 | - | - | 775863.29 | 98095.31 | Картометрический метод 12.5 | - |
| 4477 | - | - | 775856.35 | 98109.73 | Картометрический метод 12.5 | - |
| 4478 | - | - | 775852.74 | 98133.43 | Картометрический метод 12.5 | - |
| 4479 | - | - | 775857.03 | 98166.59 | Картометрический метод 12.5 | - |
| 4480 | - | - | 775856.23 | 98188.57 | Картометрический метод 12.5 | - |
| 4481 | - | - | 775842.52 | 98212.82 | Картометрический метод 12.5 | - |
| 4482 | - | - | 775821.98 | 98223.08 | Картометрический метод 12.5 | - |
| 4483 | - | - | 775803.46 | 98227.90 | Картометрический метод 12.5 | - |
| 4484 | - | - | 775782.27 | 98230.80 | Картометрический метод 12.5 | - |
| 4485 | - | - | 775757.52 | 98230.82 | Картометрический метод 12.5 | - |
| 4486 | - | - | 775740.77 | 98237.54 | Картометрический метод 12.5 | - |
| 4487 | - | - | 775687.45 | 98266.77 | Картометрический метод 12.5 | - |

КАРТА (ПЛАН)

Граница муниципального образования Тюхтетский район Красноярского края (изменение местоположения)

(наименование объекта землеустройства)

**Сведения о местоположении измененных (уточненных) границ
объекта землеустройства****1. Система координат МСК-166, зона 3****2. Сведения о характерных точках границ объекта землеустройства**

| Обозначение характерных точек границ | Существующие координаты, м | | Измененные (уточненные) координаты, м | | Метод определения координат и средняя квадратическая погрешность положения характерной точки (Мт), м | Описание закрепления точки |
|--|-------------------------------|---|--|----------|---|----------------------------------|
| | Х | У | Х | У | | |
| 4488 | - | - | 775661.45 | 98275.91 | Картометрический метод 12.5 | - |
| 4489 | - | - | 775650.98 | 98286.53 | Картометрический метод 12.5 | - |
| 4490 | - | - | 775645.90 | 98300.10 | Картометрический метод 12.5 | - |
| 4491 | - | - | 775644.64 | 98334.89 | Картометрический метод 12.5 | - |
| 4492 | - | - | 775658.02 | 98370.22 | Картометрический метод 12.5 | - |
| 4493 | - | - | 775664.28 | 98399.78 | Картометрический метод 12.5 | - |
| 4494 | - | - | 775670.89 | 98444.94 | Картометрический метод 12.5 | - |
| 4495 | - | - | 775664.22 | 98502.46 | Картометрический метод 12.5 | - |
| 4496 | - | - | 775654.03 | 98530.51 | Картометрический метод 12.5 | - |
| 4497 | - | - | 775644.73 | 98559.50 | Картометрический метод 12.5 | - |
| 4498 | - | - | 775639.47 | 98603.32 | Картометрический метод 12.5 | - |
| 4499 | - | - | 775633.82 | 98632.45 | Картометрический метод 12.5 | - |
| 4500 | - | - | 775613.86 | 98651.89 | Картометрический метод 12.5 | - |
| 4501 | - | - | 775602.88 | 98651.50 | Картометрический метод 12.5 | - |
| 4502 | - | - | 775589.64 | 98637.26 | Картометрический метод 12.5 | - |
| 4503 | - | - | 775583.15 | 98614.11 | Картометрический метод 12.5 | - |
| 4504 | - | - | 775582.10 | 98567.31 | Картометрический метод 12.5 | - |
| 4505 | - | - | 775580.04 | 98523.23 | Картометрический метод 12.5 | - |
| 4506 | - | - | 775569.02 | 98473.33 | Картометрический метод 12.5 | - |
| 4507 | - | - | 775557.00 | 98450.89 | Картометрический метод 12.5 | - |
| 4508 | - | - | 775544.51 | 98441.27 | Картометрический метод 12.5 | - |
| 4509 | - | - | 775528.95 | 98440.70 | Картометрический метод 12.5 | - |
| 4510 | - | - | 775508.47 | 98449.12 | Картометрический метод 12.5 | - |
| 4511 | - | - | 775497.90 | 98462.49 | Картометрический метод 12.5 | - |
| 4512 | - | - | 775494.87 | 98495.38 | Картометрический метод 12.5 | - |
| 4513 | - | - | 775484.90 | 98542.69 | Картометрический метод 12.5 | - |
| 4514 | - | - | 775484.40 | 98606.85 | Картометрический метод 12.5 | - |
| 4515 | - | - | 775481.47 | 98637.00 | Картометрический метод 12.5 | - |
| 4516 | - | - | 775466.87 | 98660.30 | Картометрический метод 12.5 | - |
| 4517 | - | - | 775448.05 | 98699.04 | Картометрический метод 12.5 | - |
| 4518 | - | - | 775437.69 | 98731.67 | Картометрический метод 12.5 | - |
| 4519 | - | - | 775443.79 | 98765.81 | Картометрический метод 12.5 | - |
| 4520 | - | - | 775450.63 | 98804.56 | Картометрический метод 12.5 | - |
| 4521 | - | - | 775466.69 | 98841.82 | Картометрический метод 12.5 | - |
| 4522 | - | - | 775469.02 | 98878.57 | Картометрический метод 12.5 | - |
| 4523 | - | - | 775472.03 | 98921.77 | Картометрический метод 12.5 | - |
| 4524 | - | - | 775463.55 | 98953.55 | Картометрический метод 12.5 | - |
| 4525 | - | - | 775439.63 | 98981.10 | Картометрический метод 12.5 | - |
| 4526 | - | - | 775418.67 | 99028.01 | Картометрический метод 12.5 | - |
| 4527 | - | - | 775399.91 | 99064.92 | Картометрический метод 12.5 | - |
| 4528 | - | - | 775384.56 | 99083.61 | Картометрический метод 12.5 | - |
| 4529 | - | - | 775349.20 | 99097.91 | Картометрический метод 12.5 | - |
| 4530 | - | - | 775317.71 | 99106.85 | Картометрический метод 12.5 | - |
| 4531 | - | - | 775247.21 | 99154.71 | Картометрический метод 12.5 | - |
| 4532 | - | - | 775229.60 | 99185.24 | Картометрический метод 12.5 | - |
| 4533 | - | - | 775236.71 | 99216.67 | Картометрический метод 12.5 | - |
| 4534 | - | - | 775251.44 | 99240.12 | Картометрический метод 12.5 | - |
| 4535 | - | - | 775277.01 | 99242.89 | Картометрический метод 12.5 | - |
| 4536 | - | - | 775298.98 | 99243.68 | Картометрический метод 12.5 | - |
| 4537 | - | - | 775320.39 | 99260.05 | Картометрический метод 12.5 | - |
| 4538 | - | - | 775333.49 | 99277.94 | Картометрический метод 12.5 | - |

КАРТА (ПЛАН)

Граница муниципального образования Тюхтетский район Красноярского края (изменение местоположения)

(наименование объекта землеустройства)

**Сведения о местоположении измененных (уточненных) границ
объекта землеустройства****1. Система координат МСК-166, зона 3****2. Сведения о характерных точках границ объекта землеустройства**

| Обозначение характерных точек границ | Существующие координаты, м | | Измененные (уточненные) координаты, м | | Метод определения координат и средняя квадратическая погрешность положения характерной точки (Mt), м | Описание закрепления точки |
|--|-------------------------------|---|--|----------|---|----------------------------------|
| | X | Y | X | Y | | |
| 4539 | - | - | 775333.21 | 99310.94 | Картометрический метод 12.5 | - |
| 4540 | - | - | 775337.10 | 99355.08 | Картометрический метод 12.5 | - |
| 4541 | - | - | 775349.60 | 99389.46 | Картометрический метод 12.5 | - |
| 4542 | - | - | 775356.88 | 99416.31 | Картометрический метод 12.5 | - |
| 4543 | - | - | 775356.18 | 99435.53 | Картометрический метод 12.5 | - |
| 4544 | - | - | 775331.03 | 99446.54 | Картометрический метод 12.5 | - |
| 4545 | - | - | 775304.11 | 99455.65 | Картометрический метод 12.5 | - |
| 4546 | - | - | 775277.78 | 99473.94 | Картометрический метод 12.5 | - |
| 4547 | - | - | 775272.60 | 99490.25 | Картометрический метод 12.5 | - |
| 4548 | - | - | 775271.18 | 99503.95 | Картометрический метод 12.5 | - |
| 4549 | - | - | 775279.87 | 99517.11 | Картометрический метод 12.5 | - |
| 4550 | - | - | 775278.68 | 99550.07 | Картометрический метод 12.5 | - |
| 4551 | - | - | 775272.48 | 99569.09 | Картометрический метод 12.5 | - |
| 4552 | - | - | 775251.84 | 99582.09 | Картометрический метод 12.5 | - |
| 4553 | - | - | 775220.48 | 99587.37 | Картометрический метод 12.5 | - |
| 4554 | - | - | 775189.28 | 99588.07 | Картометрический метод 12.5 | - |
| 4555 | - | - | 775178.01 | 99570.24 | Картометрический метод 12.5 | - |
| 4556 | - | - | 775171.82 | 99538.85 | Картометрический метод 12.5 | - |
| 4557 | - | - | 775185.74 | 99509.10 | Картометрический метод 12.5 | - |
| 4558 | - | - | 775186.67 | 99483.46 | Картометрический метод 12.5 | - |
| 4559 | - | - | 775173.37 | 99471.06 | Картометрический метод 12.5 | - |
| 4560 | - | - | 775156.67 | 99451.20 | Картометрический метод 12.5 | - |
| 4561 | - | - | 775175.27 | 99418.87 | Картометрический метод 12.5 | - |
| 4562 | - | - | 775192.88 | 99388.34 | Картометрический метод 12.5 | - |
| 4563 | - | - | 775208.59 | 99359.58 | Картометрический метод 12.5 | - |
| 4564 | - | - | 775208.67 | 99332.08 | Картометрический метод 12.5 | - |
| 4565 | - | - | 775199.40 | 99309.74 | Картометрический метод 12.5 | - |
| 4566 | - | - | 775165.71 | 99278.26 | Картометрический метод 12.5 | - |
| 4567 | - | - | 775143.39 | 99261.86 | Картометрический метод 12.5 | - |
| 4568 | - | - | 775112.34 | 99233.23 | Картометрический метод 12.5 | - |
| 4569 | - | - | 775068.62 | 99225.23 | Картометрический метод 12.5 | - |
| 4570 | - | - | 775055.47 | 99233.92 | Картометрический метод 12.5 | - |
| 4571 | - | - | 775051.83 | 99258.54 | Картометрический метод 12.5 | - |
| 4572 | - | - | 775065.06 | 99272.77 | Картометрический метод 12.5 | - |
| 4573 | - | - | 775085.62 | 99287.27 | Картометрический метод 12.5 | - |
| 4574 | - | - | 775095.29 | 99298.62 | Картометрический метод 12.5 | - |
| 4575 | - | - | 775097.38 | 99317.03 | Картометрический метод 12.5 | - |
| 4576 | - | - | 775090.13 | 99339.69 | Картометрический метод 12.5 | - |
| 4577 | - | - | 775065.76 | 99354.39 | Картометрический метод 12.5 | - |
| 4578 | - | - | 775023.50 | 99382.19 | Картометрический метод 12.5 | - |
| 4579 | - | - | 774990.82 | 99398.42 | Картометрический метод 12.5 | - |
| 4580 | - | - | 774959.90 | 99416.55 | Картометрический метод 12.5 | - |
| 4581 | - | - | 774943.86 | 99404.05 | Картометрический метод 12.5 | - |
| 4582 | - | - | 774929.78 | 99387.95 | Картометрический метод 12.5 | - |
| 4583 | - | - | 774925.78 | 99346.55 | Картометрический метод 12.5 | - |
| 4584 | - | - | 774927.53 | 99323.69 | Картометрический метод 12.5 | - |
| 4585 | - | - | 774946.49 | 99281.29 | Картометрический метод 12.5 | - |
| 4586 | - | - | 774947.15 | 99262.98 | Картометрический метод 12.5 | - |
| 4587 | - | - | 774936.63 | 99249.76 | Картометрический метод 12.5 | - |
| 4588 | - | - | 774918.33 | 99249.10 | Картометрический метод 12.5 | - |
| 4589 | - | - | 774895.88 | 99261.12 | Картометрический метод 12.5 | - |

КАРТА (ПЛАН)

Граница муниципального образования Тюхтетский район Красноярского края (изменение местоположения)

(наименование объекта землеустройства)

**Сведения о местоположении измененных (уточненных) границ
объекта землеустройства****1. Система координат МСК-166, зона 3****2. Сведения о характерных точках границ объекта землеустройства**

| Обозначение характерных точек границ | Существующие координаты, м | | Измененные (уточненные) координаты, м | | Метод определения координат и средняя квадратическая погрешность положения характерной точки (Mt), м | Описание закрепления точки |
|--|-------------------------------|---|--|----------|---|----------------------------------|
| | X | Y | X | Y | | |
| 4590 | - | - | 774870.86 | 99268.46 | Картометрический метод 12.5 | - |
| 4591 | - | - | 774834.27 | 99266.21 | Картометрический метод 12.5 | - |
| 4592 | - | - | 774810.37 | 99268.09 | Картометрический метод 12.5 | - |
| 4593 | - | - | 774789.08 | 99273.74 | Картометрический метод 12.5 | - |
| 4594 | - | - | 774763.09 | 99257.21 | Картометрический метод 12.5 | - |
| 4595 | - | - | 774729.62 | 99244.99 | Картометрический метод 12.5 | - |
| 4596 | - | - | 774713.80 | 99226.08 | Картометрический метод 12.5 | - |
| 4597 | - | - | 774712.84 | 99202.21 | Картометрический метод 12.5 | - |
| 4598 | - | - | 774725.37 | 99185.24 | Картометрический метод 12.5 | - |
| 4599 | - | - | 774755.30 | 99168.91 | Картометрический метод 12.5 | - |
| 4600 | - | - | 774769.22 | 99139.16 | Картометрический метод 12.5 | - |
| 4601 | - | - | 774764.39 | 99120.65 | Картометрический метод 12.5 | - |
| 4602 | - | - | 774751.81 | 99113.78 | Картометрический метод 12.5 | - |
| 4603 | - | - | 774723.41 | 99112.75 | Картометрический метод 12.5 | - |
| 4604 | - | - | 774677.58 | 99112.91 | Картометрический метод 12.5 | - |
| 4605 | - | - | 774648.41 | 99108.19 | Картометрический метод 12.5 | - |
| 4606 | - | - | 774629.51 | 99098.33 | Картометрический метод 12.5 | - |
| 4607 | - | - | 774606.80 | 99092.92 | Картометрический метод 12.5 | - |
| 4608 | - | - | 774576.45 | 99095.49 | Картометрический метод 12.5 | - |
| 4609 | - | - | 774505.25 | 99112.15 | Картометрический метод 12.5 | - |
| 4610 | - | - | 774465.75 | 99114.38 | Картометрический метод 12.5 | - |
| 4611 | - | - | 774440.36 | 99131.79 | Картометрический метод 12.5 | - |
| 4612 | - | - | 774423.15 | 99151.34 | Картометрический метод 12.5 | - |
| 4613 | - | - | 774425.03 | 99175.24 | Картометрический метод 12.5 | - |
| 4614 | - | - | 774431.23 | 99206.64 | Картометрический метод 12.5 | - |
| 4615 | - | - | 774424.15 | 99224.72 | Картометрический метод 12.5 | - |
| 4616 | - | - | 774404.23 | 99243.24 | Картометрический метод 12.5 | - |
| 4617 | - | - | 774360.94 | 99273.76 | Картометрический метод 12.5 | - |
| 4618 | - | - | 774321.92 | 99287.92 | Картометрический метод 12.5 | - |
| 4619 | - | - | 774288.82 | 99316.06 | Картометрический метод 12.5 | - |
| 4620 | - | - | 774251.94 | 99346.80 | Картометрический метод 12.5 | - |
| 4621 | - | - | 774225.84 | 99358.69 | Картометрический метод 12.5 | - |
| 4622 | - | - | 774207.70 | 99353.45 | Картометрический метод 12.5 | - |
| 4623 | - | - | 774198.09 | 99340.26 | Картометрический метод 12.5 | - |
| 4624 | - | - | 774205.57 | 99311.20 | Картометрический метод 12.5 | - |
| 4625 | - | - | 774224.39 | 99272.46 | Картометрический метод 12.5 | - |
| 4626 | - | - | 774251.33 | 99237.68 | Картометрический метод 12.5 | - |
| 4627 | - | - | 774268.57 | 99217.23 | Картометрический метод 12.5 | - |
| 4628 | - | - | 774268.52 | 99193.39 | Картометрический метод 12.5 | - |
| 4629 | - | - | 774260.76 | 99154.60 | Картометрический метод 12.5 | - |
| 4630 | - | - | 774247.80 | 99133.04 | Картометрический метод 12.5 | - |
| 4631 | - | - | 774231.17 | 99111.35 | Картометрический метод 12.5 | - |
| 4632 | - | - | 774187.10 | 99087.75 | Картометрический метод 12.5 | - |
| 4633 | - | - | 774144.77 | 99066.96 | Картометрический метод 12.5 | - |
| 4634 | - | - | 774115.09 | 99051.21 | Картометрический метод 12.5 | - |
| 4635 | - | - | 774092.85 | 99057.74 | Картометрический метод 12.5 | - |
| 4636 | - | - | 774090.22 | 99079.64 | Картометрический метод 12.5 | - |
| 4637 | - | - | 774088.30 | 99107.08 | Картометрический метод 12.5 | - |
| 4638 | - | - | 774087.47 | 99129.97 | Картометрический метод 12.5 | - |
| 4639 | - | - | 774067.55 | 99148.49 | Картометрический метод 12.5 | - |
| 4640 | - | - | 774049.95 | 99153.35 | Картометрический метод 12.5 | - |

КАРТА (ПЛАН)

Граница муниципального образования Тюхтетский район Красноярского края (изменение местоположения)

(наименование объекта землеустройства)

**Сведения о местоположении измененных (уточненных) границ
объекта землеустройства****1. Система координат МСК-166, зона 3****2. Сведения о характерных точках границ объекта землеустройства**

| Обозначение характерных точек границ | Существующие координаты, м | | Измененные (уточненные) координаты, м | | Метод определения координат и средняя квадратическая погрешность положения характерной точки (Mt), м | Описание закрепления точки |
|--|-------------------------------|---|--|----------|---|----------------------------------|
| | X | Y | X | Y | | |
| 4641 | - | - | 774026.08 | 99154.32 | Картометрический метод 12.5 | - |
| 4642 | - | - | 773984.03 | 99150.96 | Картометрический метод 12.5 | - |
| 4643 | - | - | 773965.29 | 99162.20 | Картометрический метод 12.5 | - |
| 4644 | - | - | 773950.59 | 99188.25 | Картометрический метод 12.5 | - |
| 4645 | - | - | 773954.00 | 99220.46 | Картометрический метод 12.5 | - |
| 4646 | - | - | 773970.33 | 99250.39 | Картометрический метод 12.5 | - |
| 4647 | - | - | 774024.02 | 99311.93 | Картометрический метод 12.5 | - |
| 4648 | - | - | 774061.99 | 99351.82 | Картометрический метод 12.5 | - |
| 4649 | - | - | 774090.35 | 99378.52 | Картометрический метод 12.5 | - |
| 4650 | - | - | 774108.98 | 99395.70 | Картометрический метод 12.5 | - |
| 4651 | - | - | 774130.89 | 99398.33 | Картометрический метод 12.5 | - |
| 4652 | - | - | 774148.05 | 99405.37 | Картометрический метод 12.5 | - |
| 4653 | - | - | 774149.93 | 99429.27 | Картометрический метод 12.5 | - |
| 4654 | - | - | 774119.20 | 99467.58 | Картометрический метод 12.5 | - |
| 4655 | - | - | 774087.08 | 99493.91 | Картометрический метод 12.5 | - |
| 4656 | - | - | 774037.89 | 99510.46 | Картометрический метод 12.5 | - |
| 4657 | - | - | 773996.35 | 99518.12 | Картометрический метод 12.5 | - |
| 4658 | - | - | 773964.37 | 99515.12 | Картометрический метод 12.5 | - |
| 4659 | - | - | 773953.07 | 99498.21 | Картометрический метод 12.5 | - |
| 4660 | - | - | 773964.82 | 99477.55 | Картометрический метод 12.5 | - |
| 4661 | - | - | 773982.34 | 99449.77 | Картометрический метод 12.5 | - |
| 4662 | - | - | 773995.00 | 99429.14 | Картометрический метод 12.5 | - |
| 4663 | - | - | 773996.77 | 99380.62 | Картометрический метод 12.5 | - |
| 4664 | - | - | 774006.92 | 99353.48 | Картометрический метод 12.5 | - |
| 4665 | - | - | 773999.96 | 99343.14 | Картометрический метод 12.5 | - |
| 4666 | - | - | 773977.27 | 99336.82 | Картометрический метод 12.5 | - |
| 4667 | - | - | 773949.74 | 99337.65 | Картометрический метод 12.5 | - |
| 4668 | - | - | 773911.25 | 99337.17 | Картометрический метод 12.5 | - |
| 4669 | - | - | 773893.49 | 99346.61 | Картометрический метод 12.5 | - |
| 4670 | - | - | 773888.02 | 99371.16 | Картометрический метод 12.5 | - |
| 4671 | - | - | 773886.10 | 99398.59 | Картометрический метод 12.5 | - |
| 4672 | - | - | 773893.34 | 99426.36 | Картометрический метод 12.5 | - |
| 4673 | - | - | 773909.87 | 99450.80 | Картометрический метод 12.5 | - |
| 4674 | - | - | 773907.28 | 99471.79 | Картометрический метод 12.5 | - |
| 4675 | - | - | 773895.26 | 99499.77 | Картометрический метод 12.5 | - |
| 4676 | - | - | 773875.43 | 99515.55 | Картометрический метод 12.5 | - |
| 4677 | - | - | 773853.19 | 99522.08 | Картометрический метод 12.5 | - |
| 4678 | - | - | 773829.59 | 99515.72 | Картометрический метод 12.5 | - |
| 4679 | - | - | 773792.04 | 99489.60 | Картометрический метод 12.5 | - |
| 4680 | - | - | 773763.88 | 99482.16 | Картометрический метод 12.5 | - |
| 4681 | - | - | 773737.98 | 99488.55 | Картометрический метод 12.5 | - |
| 4682 | - | - | 773702.86 | 99496.45 | Картометрический метод 12.5 | - |
| 4683 | - | - | 773677.25 | 99494.60 | Картометрический метод 12.5 | - |
| 4684 | - | - | 773654.10 | 99501.09 | Картометрический метод 12.5 | - |
| 4685 | - | - | 773656.11 | 99521.33 | Картометрический метод 12.5 | - |
| 4686 | - | - | 773679.22 | 99541.42 | Картометрический метод 12.5 | - |
| 4687 | - | - | 773708.90 | 99557.17 | Картометрический метод 12.5 | - |
| 4688 | - | - | 773741.83 | 99559.29 | Картометрический метод 12.5 | - |
| 4689 | - | - | 773763.63 | 99564.66 | Картометрический метод 12.5 | - |
| 4690 | - | - | 773777.85 | 99577.10 | Картометрический метод 12.5 | - |
| 4691 | - | - | 773776.98 | 99600.90 | Картометрический метод 12.5 | - |

КАРТА (ПЛАН)

Граница муниципального образования Тюхтетский район Красноярского края (изменение местоположения)

(наименование объекта землеустройства)

**Сведения о местоположении измененных (уточненных) границ
объекта землеустройства****1. Система координат МСК-166, зона 3****2. Сведения о характерных точках границ объекта землеустройства**

| Обозначение характерных точек границ | Существующие координаты, м | | Измененные (уточненные) координаты, м | | Метод определения координат и средняя квадратическая погрешность положения характерной точки (Мт), м | Описание закрепления точки |
|--|-------------------------------|---|--|-----------|---|----------------------------------|
| | Х | У | Х | У | | |
| 4692 | - | - | 773775.89 | 99631.12 | Картометрический метод 12.5 | - |
| 4693 | - | - | 773775.87 | 99656.78 | Картометрический метод 12.5 | - |
| 4694 | - | - | 773759.87 | 99668.12 | Картометрический метод 12.5 | - |
| 4695 | - | - | 773737.18 | 99661.80 | Картометрический метод 12.5 | - |
| 4696 | - | - | 773718.22 | 99653.77 | Картометрический метод 12.5 | - |
| 4697 | - | - | 773686.74 | 99637.04 | Картометрический метод 12.5 | - |
| 4698 | - | - | 773662.42 | 99625.16 | Картометрический метод 12.5 | - |
| 4699 | - | - | 773643.16 | 99625.37 | Картометрический метод 12.5 | - |
| 4700 | - | - | 773631.68 | 99638.71 | Картометрический метод 12.5 | - |
| 4701 | - | - | 773618.13 | 99658.38 | Картометрический метод 12.5 | - |
| 4702 | - | - | 773622.72 | 99683.30 | Картометрический метод 12.5 | - |
| 4703 | - | - | 773638.34 | 99707.71 | Картометрический метод 12.5 | - |
| 4704 | - | - | 773669.78 | 99725.35 | Картометрический метод 12.5 | - |
| 4705 | - | - | 773684.13 | 99734.13 | Картометрический метод 12.5 | - |
| 4706 | - | - | 773689.09 | 99748.97 | Картометрический метод 12.5 | - |
| 4707 | - | - | 773678.37 | 99791.67 | Картометрический метод 12.5 | - |
| 4708 | - | - | 773659.13 | 99816.64 | Картометрический метод 12.5 | - |
| 4709 | - | - | 773635.54 | 99835.04 | Картометрический метод 12.5 | - |
| 4710 | - | - | 773609.39 | 99823.09 | Картометрический метод 12.5 | - |
| 4711 | - | - | 773595.19 | 99784.98 | Картометрический метод 12.5 | - |
| 4712 | - | - | 773593.47 | 99756.50 | Картометрический метод 12.5 | - |
| 4713 | - | - | 773584.07 | 99737.82 | Картометрический метод 12.5 | - |
| 4714 | - | - | 773561.68 | 99723.26 | Картометрический метод 12.5 | - |
| 4715 | - | - | 773518.78 | 99718.03 | Картометрический метод 12.5 | - |
| 4716 | - | - | 773489.38 | 99719.71 | Картометрический метод 12.5 | - |
| 4717 | - | - | 773471.35 | 99736.48 | Картометрический метод 12.5 | - |
| 4718 | - | - | 773477.58 | 99766.96 | Картометрический метод 12.5 | - |
| 4719 | - | - | 773497.16 | 99783.25 | Картометрический метод 12.5 | - |
| 4720 | - | - | 773522.49 | 99792.42 | Картометрический метод 12.5 | - |
| 4721 | - | - | 773540.04 | 99814.15 | Картометрический метод 12.5 | - |
| 4722 | - | - | 773550.68 | 99849.37 | Картометрический метод 12.5 | - |
| 4723 | - | - | 773548.30 | 99889.62 | Картометрический метод 12.5 | - |
| 4724 | - | - | 773529.22 | 99910.02 | Картометрический метод 12.5 | - |
| 4725 | - | - | 773500.89 | 99932.82 | Картометрический метод 12.5 | - |
| 4726 | - | - | 773495.31 | 99960.11 | Картометрический метод 12.5 | - |
| 4727 | - | - | 773512.32 | 99971.74 | Картометрический метод 12.5 | - |
| 4728 | - | - | 773532.38 | 99974.30 | Картометрический метод 12.5 | - |
| 4729 | - | - | 773565.77 | 99963.60 | Картометрический метод 12.5 | - |
| 4730 | - | - | 773596.85 | 99940.90 | Картометрический метод 12.5 | - |
| 4731 | - | - | 773625.77 | 99927.28 | Картометрический метод 12.5 | - |
| 4732 | - | - | 773651.41 | 99928.21 | Картометрический метод 12.5 | - |
| 4733 | - | - | 773666.70 | 99936.10 | Картометрический метод 12.5 | - |
| 4734 | - | - | 773670.45 | 99959.15 | Картометрический метод 12.5 | - |
| 4735 | - | - | 773653.05 | 99984.19 | Картометрический метод 12.5 | - |
| 4736 | - | - | 773639.09 | 100014.86 | Картометрический метод 12.5 | - |
| 4737 | - | - | 773633.31 | 100047.65 | Картометрический метод 12.5 | - |
| 4738 | - | - | 773639.47 | 100079.96 | Картометрический метод 12.5 | - |
| 4739 | - | - | 773644.07 | 100104.88 | Картометрический метод 12.5 | - |
| 4740 | - | - | 773639.64 | 100125.80 | Картометрический метод 12.5 | - |
| 4741 | - | - | 773621.03 | 100133.38 | Картометрический метод 12.5 | - |
| 4742 | - | - | 773604.35 | 100138.27 | Картометрический метод 12.5 | - |

КАРТА (ПЛАН)

Граница муниципального образования Тюхтетский район Красноярского края (изменение местоположения)

(наименование объекта землеустройства)

**Сведения о местоположении измененных (уточненных) границ
объекта землеустройства****1. Система координат МСК-166, зона 3****2. Сведения о характерных точках границ объекта землеустройства**

| Обозначение характерных точек границ | Существующие координаты, м | | Измененные (уточненные) координаты, м | | Метод определения координат и средняя квадратическая погрешность положения характерной точки (Mt), м | Описание закрепления точки |
|--|-------------------------------|---|--|-----------|---|----------------------------------|
| | X | Y | X | Y | | |
| 4743 | - | - | 773593.59 | 100131.47 | Картометрический метод 12.5 | - |
| 4744 | - | - | 773583.34 | 100110.92 | Картометрический метод 12.5 | - |
| 4745 | - | - | 773570.47 | 100086.62 | Картометрический метод 12.5 | - |
| 4746 | - | - | 773555.15 | 100053.98 | Картометрический метод 12.5 | - |
| 4747 | - | - | 773534.66 | 100037.65 | Картометрический метод 12.5 | - |
| 4748 | - | - | 773521.16 | 100030.74 | Картометрический метод 12.5 | - |
| 4749 | - | - | 773498.37 | 100027.16 | Картометрический метод 12.5 | - |
| 4750 | - | - | 773469.82 | 100030.70 | Картометрический метод 12.5 | - |
| 4751 | - | - | 773435.98 | 100028.56 | Картометрический метод 12.5 | - |
| 4752 | - | - | 773419.92 | 100041.73 | Картометрический метод 12.5 | - |
| 4753 | - | - | 773411.86 | 100061.60 | Картометрический метод 12.5 | - |
| 4754 | - | - | 773425.71 | 100084.11 | Картометрический метод 12.5 | - |
| 4755 | - | - | 773456.99 | 100106.33 | Картометрический метод 12.5 | - |
| 4756 | - | - | 773476.67 | 100119.88 | Картометрический метод 12.5 | - |
| 4757 | - | - | 773495.29 | 100137.06 | Картометрический метод 12.5 | - |
| 4758 | - | - | 773500.84 | 100161.10 | Картометрический метод 12.5 | - |
| 4759 | - | - | 773516.99 | 100170.85 | Картометрический метод 12.5 | - |
| 4760 | - | - | 773538.14 | 100168.87 | Картометрический метод 12.5 | - |
| 4761 | - | - | 773565.74 | 100166.21 | Картометрический метод 12.5 | - |
| 4762 | - | - | 773593.01 | 100172.70 | Картометрический метод 12.5 | - |
| 4763 | - | - | 773620.11 | 100183.77 | Картометрический метод 12.5 | - |
| 4764 | - | - | 773640.40 | 100205.59 | Картометрический метод 12.5 | - |
| 4765 | - | - | 773654.87 | 100236.37 | Картометрический метод 12.5 | - |
| 4766 | - | - | 773654.49 | 100272.11 | Картометрический метод 12.5 | - |
| 4767 | - | - | 773658.20 | 100296.08 | Картометрический метод 12.5 | - |
| 4768 | - | - | 773670.37 | 100339.61 | Картометрический метод 12.5 | - |
| 4769 | - | - | 773671.98 | 100370.84 | Картометрический метод 12.5 | - |
| 4770 | - | - | 773680.01 | 100402.30 | Картометрический метод 12.5 | - |
| 4771 | - | - | 773675.45 | 100426.89 | Картометрический метод 12.5 | - |
| 4772 | - | - | 773657.85 | 100431.75 | Картометрический метод 12.5 | - |
| 4773 | - | - | 773647.98 | 100425.89 | Картометрический метод 12.5 | - |
| 4774 | - | - | 773636.44 | 100415.39 | Картометрический метод 12.5 | - |
| 4775 | - | - | 773622.99 | 100381.90 | Картометрический метод 12.5 | - |
| 4776 | - | - | 773625.47 | 100338.90 | Картометрический метод 12.5 | - |
| 4777 | - | - | 773620.81 | 100315.81 | Картометрический метод 12.5 | - |
| 4778 | - | - | 773596.86 | 100293.85 | Картометрический метод 12.5 | - |
| 4779 | - | - | 773575.52 | 100275.66 | Картометрический метод 12.5 | - |
| 4780 | - | - | 773559.96 | 100275.09 | Картометрический метод 12.5 | - |
| 4781 | - | - | 773543.41 | 100276.33 | Картометрический метод 12.5 | - |
| 4782 | - | - | 773532.83 | 100289.69 | Картометрический метод 12.5 | - |
| 4783 | - | - | 773532.30 | 100304.34 | Картометрический метод 12.5 | - |
| 4784 | - | - | 773541.51 | 100328.51 | Картометрический метод 12.5 | - |
| 4785 | - | - | 773564.06 | 100338.50 | Картометрический метод 12.5 | - |
| 4786 | - | - | 773575.57 | 100349.92 | Картометрический метод 12.5 | - |
| 4787 | - | - | 773578.46 | 100371.11 | Картометрический метод 12.5 | - |
| 4788 | - | - | 773572.24 | 100391.05 | Картометрический метод 12.5 | - |
| 4789 | - | - | 773549.63 | 100407.65 | Картометрический метод 12.5 | - |
| 4790 | - | - | 773518.07 | 100418.42 | Картометрический метод 12.5 | - |
| 4791 | - | - | 773500.37 | 100426.03 | Картометрический метод 12.5 | - |
| 4792 | - | - | 773492.58 | 100438.58 | Картометрический метод 12.5 | - |
| 4793 | - | - | 773498.49 | 100452.55 | Картометрический метод 12.5 | - |

КАРТА (ПЛАН)

Граница муниципального образования Тюхтетский район Красноярского края (изменение местоположения)

(наименование объекта землеустройства)

**Сведения о местоположении измененных (уточненных) границ
объекта землеустройства****1. Система координат МСК-166, зона 3****2. Сведения о характерных точках границ объекта землеустройства**

| Обозначение характерных точек границ | Существующие координаты, м | | Измененные (уточненные) координаты, м | | Метод определения координат и средняя квадратическая погрешность положения характерной точки (Mt), м | Описание закрепления точки |
|--|-------------------------------|---|--|-----------|---|----------------------------------|
| | X | Y | X | Y | | |
| 4794 | - | - | 773512.95 | 100458.57 | Картометрический метод 12.5 | - |
| 4795 | - | - | 773530.37 | 100458.29 | Картометрический метод 12.5 | - |
| 4796 | - | - | 773546.24 | 100450.61 | Картометрический метод 12.5 | - |
| 4797 | - | - | 773562.85 | 100447.55 | Картометрический метод 12.5 | - |
| 4798 | - | - | 773576.28 | 100456.29 | Картометрический метод 12.5 | - |
| 4799 | - | - | 773575.78 | 100470.02 | Картометрический метод 12.5 | - |
| 4800 | - | - | 773572.37 | 100488.24 | Картометрический метод 12.5 | - |
| 4801 | - | - | 773552.41 | 100507.68 | Картометрический метод 12.5 | - |
| 4802 | - | - | 773532.99 | 100512.47 | Картометрический метод 12.5 | - |
| 4803 | - | - | 773519.15 | 100514.72 | Картометрический метод 12.5 | - |
| 4804 | - | - | 773508.75 | 100523.51 | Картометрический метод 12.5 | - |
| 4805 | - | - | 773506.12 | 100545.42 | Картометрический метод 12.5 | - |
| 4806 | - | - | 773515.56 | 100563.18 | Картометрический метод 12.5 | - |
| 4807 | - | - | 773526.96 | 100577.35 | Картометрический метод 12.5 | - |
| 4808 | - | - | 773548.73 | 100583.64 | Картометрический метод 12.5 | - |
| 4809 | - | - | 773599.12 | 100584.55 | Картометрический метод 12.5 | - |
| 4810 | - | - | 773617.37 | 100587.05 | Картометрический метод 12.5 | - |
| 4811 | - | - | 773631.82 | 100593.08 | Картометрический метод 12.5 | - |
| 4812 | - | - | 773633.25 | 100604.13 | Картометрический метод 12.5 | - |
| 4813 | - | - | 773625.26 | 100622.17 | Картометрический метод 12.5 | - |
| 4814 | - | - | 773609.68 | 100647.28 | Картометрический метод 12.5 | - |
| 4815 | - | - | 773608.68 | 100674.74 | Картометрический метод 12.5 | - |
| 4816 | - | - | 773611.76 | 100716.11 | Картометрический метод 12.5 | - |
| 4817 | - | - | 773614.56 | 100740.05 | Картометрический метод 12.5 | - |
| 4818 | - | - | 773620.55 | 100776.94 | Картометрический метод 12.5 | - |
| 4819 | - | - | 773631.52 | 100803.01 | Картометрический метод 12.5 | - |
| 4820 | - | - | 773658.84 | 100833.34 | Картометрический метод 12.5 | - |
| 4821 | - | - | 773679.60 | 100842.34 | Картометрический метод 12.5 | - |
| 4822 | - | - | 773691.03 | 100855.59 | Картометрический метод 12.5 | - |
| 4823 | - | - | 773690.40 | 100872.99 | Картометрический метод 12.5 | - |
| 4824 | - | - | 773678.10 | 100883.54 | Картометрический метод 12.5 | - |
| 4825 | - | - | 773647.64 | 100888.85 | Картометрический метод 12.5 | - |
| 4826 | - | - | 773630.67 | 100901.99 | Картометрический метод 12.5 | - |
| 4827 | - | - | 773630.04 | 100919.38 | Картометрический метод 12.5 | - |
| 4828 | - | - | 773638.43 | 100940.77 | Картометрический метод 12.5 | - |
| 4829 | - | - | 773657.47 | 100971.72 | Картометрический метод 12.5 | - |
| 4830 | - | - | 773664.95 | 100993.08 | Картометрический метод 12.5 | - |
| 4831 | - | - | 773661.34 | 101016.78 | Картометрический метод 12.5 | - |
| 4832 | - | - | 773644.87 | 101040.94 | Картометрический метод 12.5 | - |
| 4833 | - | - | 773632.62 | 101075.33 | Картометрический метод 12.5 | - |
| 4834 | - | - | 773641.01 | 101096.72 | Картометрический метод 12.5 | - |
| 4835 | - | - | 773654.96 | 101116.48 | Картометрический метод 12.5 | - |
| 4836 | - | - | 773673.89 | 101125.42 | Картометрический метод 12.5 | - |
| 4837 | - | - | 773693.73 | 101134.39 | Картометрический метод 12.5 | - |
| 4838 | - | - | 773712.36 | 101151.57 | Картометрический метод 12.5 | - |
| 4839 | - | - | 773719.83 | 101172.93 | Картометрический метод 12.5 | - |
| 4840 | - | - | 773711.61 | 101197.38 | Картометрический метод 12.5 | - |
| 4841 | - | - | 773692.93 | 101206.79 | Картометрический метод 12.5 | - |
| 4842 | - | - | 773674.39 | 101212.53 | Картометрический метод 12.5 | - |
| 4843 | - | - | 773652.58 | 101207.15 | Картометрический метод 12.5 | - |
| 4844 | - | - | 773605.85 | 101206.37 | Картометрический метод 12.5 | - |

КАРТА (ПЛАН)

Граница муниципального образования Тюхтетский район Красноярского края (изменение местоположения)

(наименование объекта землеустройства)

**Сведения о местоположении измененных (уточненных) границ
объекта землеустройства****1. Система координат МСК-166, зона 3****2. Сведения о характерных точках границ объекта землеустройства**

| Обозначение характерных точек границ | Существующие координаты, м | | Измененные (уточненные) координаты, м | | Метод определения координат и средняя квадратическая погрешность положения характерной точки (Мт), м | Описание закрепления точки |
|--|-------------------------------|---|--|-----------|---|----------------------------------|
| | Х | У | Х | У | | |
| 4845 | - | - | 773572.79 | 101207.92 | Картометрический метод 12.5 | - |
| 4846 | - | - | 773561.58 | 101213.93 | Картометрический метод 12.5 | - |
| 4847 | - | - | 773558.26 | 101229.39 | Картометрический метод 12.5 | - |
| 4848 | - | - | 773570.55 | 101244.51 | Картометрический метод 12.5 | - |
| 4849 | - | - | 773600.50 | 101252.93 | Картометрический метод 12.5 | - |
| 4850 | - | - | 773615.59 | 101266.31 | Картометрический метод 12.5 | - |
| 4851 | - | - | 773620.36 | 101286.66 | Картометрический метод 12.5 | - |
| 4852 | - | - | 773605.06 | 101329.19 | Картометрический метод 12.5 | - |
| 4853 | - | - | 773596.15 | 101347.20 | Картометрический метод 12.5 | - |
| 4854 | - | - | 773570.05 | 101359.09 | Картометрический метод 12.5 | - |
| 4855 | - | - | 773541.83 | 101353.48 | Картометрический метод 12.5 | - |
| 4856 | - | - | 773520.53 | 101334.37 | Картометрический метод 12.5 | - |
| 4857 | - | - | 773518.64 | 101310.46 | Картометрический метод 12.5 | - |
| 4858 | - | - | 773510.39 | 101285.41 | Картометрический метод 12.5 | - |
| 4859 | - | - | 773490.10 | 101263.59 | Картометрический метод 12.5 | - |
| 4860 | - | - | 773472.98 | 101229.96 | Картометрический метод 12.5 | - |
| 4861 | - | - | 773455.77 | 101199.08 | Картометрический метод 12.5 | - |
| 4862 | - | - | 773422.86 | 101171.30 | Картометрический метод 12.5 | - |
| 4863 | - | - | 773398.97 | 101147.51 | Картометрический метод 12.5 | - |
| 4864 | - | - | 773377.13 | 101143.05 | Картометрический метод 12.5 | - |
| 4865 | - | - | 773365.84 | 101150.89 | Картометрический метод 12.5 | - |
| 4866 | - | - | 773367.14 | 101165.61 | Картометрический метод 12.5 | - |
| 4867 | - | - | 773378.38 | 101184.35 | Картометрический метод 12.5 | - |
| 4868 | - | - | 773392.10 | 101210.52 | Картометрический метод 12.5 | - |
| 4869 | - | - | 773396.39 | 101243.68 | Картометрический метод 12.5 | - |
| 4870 | - | - | 773389.25 | 101263.59 | Картометрический метод 12.5 | - |
| 4871 | - | - | 773372.52 | 101295.07 | Картометрический метод 12.5 | - |
| 4872 | - | - | 773365.96 | 101324.17 | Картометрический метод 12.5 | - |
| 4873 | - | - | 773366.93 | 101348.04 | Картометрический метод 12.5 | - |
| 4874 | - | - | 773358.80 | 101369.74 | Картометрический метод 12.5 | - |
| 4875 | - | - | 773332.67 | 101382.55 | Картометрический метод 12.5 | - |
| 4876 | - | - | 773292.32 | 101382.91 | Картометрический метод 12.5 | - |
| 4877 | - | - | 773246.87 | 101372.09 | Картометрический метод 12.5 | - |
| 4878 | - | - | 773216.08 | 101361.80 | Картометрический метод 12.5 | - |
| 4879 | - | - | 773202.84 | 101347.57 | Картометрический метод 12.5 | - |
| 4880 | - | - | 773202.49 | 101331.97 | Картометрический метод 12.5 | - |
| 4881 | - | - | 773214.21 | 101312.23 | Картометрический метод 12.5 | - |
| 4882 | - | - | 773221.42 | 101290.49 | Картометрический метод 12.5 | - |
| 4883 | - | - | 773219.24 | 101274.83 | Картометрический метод 12.5 | - |
| 4884 | - | - | 773211.20 | 101269.03 | Картометрический метод 12.5 | - |
| 4885 | - | - | 773201.29 | 101264.09 | Картометрический метод 12.5 | - |
| 4886 | - | - | 773180.88 | 101270.68 | Картометрический метод 12.5 | - |
| 4887 | - | - | 773164.30 | 101272.83 | Картометрический метод 12.5 | - |
| 4888 | - | - | 773132.56 | 101263.42 | Картометрический метод 12.5 | - |
| 4889 | - | - | 773112.48 | 101260.86 | Картометрический метод 12.5 | - |
| 4890 | - | - | 773090.44 | 101261.89 | Картометрический метод 12.5 | - |
| 4891 | - | - | 773076.18 | 101276.04 | Картометрический метод 12.5 | - |
| 4892 | - | - | 773080.09 | 101294.52 | Картометрический метод 12.5 | - |
| 4893 | - | - | 773097.05 | 101307.05 | Картометрический метод 12.5 | - |
| 4894 | - | - | 773115.88 | 101318.74 | Картометрический метод 12.5 | - |
| 4895 | - | - | 773119.86 | 101335.39 | Картометрический метод 12.5 | - |

КАРТА (ПЛАН)

Граница муниципального образования Тюхтетский район Красноярского края (изменение местоположения)
(наименование объекта землеустройства)

**Сведения о местоположении измененных (уточненных) границ
объекта землеустройства**

1. Система координат МСК-166, зона 3

2. Сведения о характерных точках границ объекта землеустройства

| Обозначение характерных точек границ | Существующие координаты, м | | Измененные (уточненные) координаты, м | | Метод определения координат и средняя квадратическая погрешность положения характерной точки (Мт), м | Описание закрепления точки |
|--|-------------------------------|---|--|-----------|---|----------------------------------|
| | Х | У | Х | У | | |
| 4896 | - | - | 773108.50 | 101345.06 | Картометрический метод 12.5 | - |
| 4897 | - | - | 773090.71 | 101355.41 | Картометрический метод 12.5 | - |
| 4898 | - | - | 773067.52 | 101362.82 | Картометрический метод 12.5 | - |
| 4899 | - | - | 773060.58 | 101377.24 | Картометрический метод 12.5 | - |
| 4900 | - | - | 773061.74 | 101395.61 | Картометрический метод 12.5 | - |
| 4901 | - | - | 773081.26 | 101413.74 | Картометрический метод 12.5 | - |
| 4902 | - | - | 773097.95 | 101433.60 | Картометрический метод 12.5 | - |
| 4903 | - | - | 773118.04 | 101460.92 | Картометрический метод 12.5 | - |
| 4904 | - | - | 773142.10 | 101480.13 | Картометрический метод 12.5 | - |
| 4905 | - | - | 773147.16 | 101492.23 | Картометрический метод 12.5 | - |
| 4906 | - | - | 773143.20 | 101500.34 | Картометрический метод 12.5 | - |
| 4907 | - | - | 773129.98 | 101510.86 | Картометрический метод 12.5 | - |
| 4908 | - | - | 773108.96 | 101509.18 | Картометрический метод 12.5 | - |
| 4909 | - | - | 773071.03 | 101493.13 | Картометрический метод 12.5 | - |
| 4910 | - | - | 773040.20 | 101483.76 | Картометрический метод 12.5 | - |
| 4911 | - | - | 773001.23 | 101471.34 | Картометрический метод 12.5 | - |
| 4912 | - | - | 772971.12 | 101467.50 | Картометрический метод 12.5 | - |
| 4913 | - | - | 772953.73 | 101466.86 | Картометрический метод 12.5 | - |
| 4914 | - | - | 772930.74 | 101468.78 | Картометрический метод 12.5 | - |
| 4915 | - | - | 772917.17 | 101463.70 | Картометрический метод 12.5 | - |
| 4916 | - | - | 772910.21 | 101453.36 | Картометрический метод 12.5 | - |
| 4917 | - | - | 772912.74 | 101434.20 | Картометрический метод 12.5 | - |
| 4918 | - | - | 772907.88 | 101416.61 | Картометрический метод 12.5 | - |
| 4919 | - | - | 772894.00 | 101395.02 | Картометрический метод 12.5 | - |
| 4920 | - | - | 772880.63 | 101384.45 | Картометрический метод 12.5 | - |
| 4921 | - | - | 772860.18 | 101367.20 | Картометрический метод 12.5 | - |
| 4922 | - | - | 772838.70 | 101352.67 | Картометрический метод 12.5 | - |
| 4923 | - | - | 772820.20 | 101331.83 | Картометрический метод 12.5 | - |
| 4924 | - | - | 772795.00 | 101318.99 | Картометрический метод 12.5 | - |
| 4925 | - | - | 772769.36 | 101318.06 | Картометрический метод 12.5 | - |
| 4926 | - | - | 772753.67 | 101321.16 | Картометрический метод 12.5 | - |
| 4927 | - | - | 772737.57 | 101335.24 | Картометрический метод 12.5 | - |
| 4928 | - | - | 772728.23 | 101365.15 | Картометрический метод 12.5 | - |
| 4929 | - | - | 772734.06 | 101406.62 | Картометрический метод 12.5 | - |
| 4930 | - | - | 772741.13 | 101438.97 | Картометрический метод 12.5 | - |
| 4931 | - | - | 772736.74 | 101458.97 | Картометрический метод 12.5 | - |
| 4932 | - | - | 772724.10 | 101478.68 | Картометрический метод 12.5 | - |
| 4933 | - | - | 772687.08 | 101488.34 | Картометрический метод 12.5 | - |
| 4934 | - | - | 772655.98 | 101486.29 | Картометрический метод 12.5 | - |
| 4935 | - | - | 772619.73 | 101474.89 | Картометрический метод 12.5 | - |
| 4936 | - | - | 772596.76 | 101451.14 | Картометрический метод 12.5 | - |
| 4937 | - | - | 772586.57 | 101428.76 | Картометрический метод 12.5 | - |
| 4938 | - | - | 772573.04 | 101397.10 | Картометрический метод 12.5 | - |
| 4939 | - | - | 772560.86 | 101379.24 | Картометрический метод 12.5 | - |
| 4940 | - | - | 772547.43 | 101370.50 | Картометрический метод 12.5 | - |
| 4941 | - | - | 772531.90 | 101369.02 | Картометрический метод 12.5 | - |
| 4942 | - | - | 772510.81 | 101369.17 | Картометрический метод 12.5 | - |
| 4943 | - | - | 772494.13 | 101374.06 | Картометрический метод 12.5 | - |
| 4944 | - | - | 772466.71 | 101396.90 | Картометрический метод 12.5 | - |
| 4945 | - | - | 772447.20 | 101429.20 | Картометрический метод 12.5 | - |
| 4946 | - | - | 772442.89 | 101472.13 | Картометрический метод 12.5 | - |

КАРТА (ПЛАН)

Граница муниципального образования Тюхтетский район Красноярского края (изменение местоположения)

(наименование объекта землеустройства)

**Сведения о местоположении измененных (уточненных) границ
объекта землеустройства****1. Система координат МСК-166, зона 3****2. Сведения о характерных точках границ объекта землеустройства**

| Обозначение характерных точек границ | Существующие координаты, м | | Измененные (уточненные) координаты, м | | Метод определения координат и средняя квадратическая погрешность положения характерной точки (Мт), м | Описание закрепления точки |
|--|-------------------------------|---|--|-----------|---|----------------------------------|
| | Х | У | Х | У | | |
| 4947 | - | - | 772451.71 | 101532.04 | Картометрический метод 12.5 | - |
| 4948 | - | - | 772467.85 | 101567.46 | Картометрический метод 12.5 | - |
| 4949 | - | - | 772462.50 | 101588.36 | Картометрический метод 12.5 | - |
| 4950 | - | - | 772453.33 | 101613.69 | Картометрический метод 12.5 | - |
| 4951 | - | - | 772436.72 | 101616.75 | Картометрический метод 12.5 | - |
| 4952 | - | - | 772418.57 | 101611.51 | Картометрический метод 12.5 | - |
| 4953 | - | - | 772398.96 | 101596.13 | Картометрический метод 12.5 | - |
| 4954 | - | - | 772371.81 | 101561.22 | Картометрический метод 12.5 | - |
| 4955 | - | - | 772350.90 | 101531.12 | Картометрический метод 12.5 | - |
| 4956 | - | - | 772338.44 | 101520.59 | Картометрический метод 12.5 | - |
| 4957 | - | - | 772317.69 | 101511.58 | Картометрический метод 12.5 | - |
| 4958 | - | - | 772291.01 | 101514.28 | Картометрический метод 12.5 | - |
| 4959 | - | - | 772272.50 | 101519.11 | Картометрический метод 12.5 | - |
| 4960 | - | - | 772259.93 | 101536.99 | Картометрический метод 12.5 | - |
| 4961 | - | - | 772258.36 | 101580.02 | Картометрический метод 12.5 | - |
| 4962 | - | - | 772258.93 | 101614.88 | Картометрический метод 12.5 | - |
| 4963 | - | - | 772246.91 | 101642.86 | Картометрический метод 12.5 | - |
| 4964 | - | - | 772222.31 | 101663.97 | Картометрический метод 12.5 | - |
| 4965 | - | - | 772204.08 | 101686.22 | Картометрический метод 12.5 | - |
| 4966 | - | - | 772204.23 | 101707.31 | Картометрический метод 12.5 | - |
| 4967 | - | - | 772215.07 | 101737.04 | Картометрический метод 12.5 | - |
| 4968 | - | - | 772238.49 | 101773.65 | Картометрический метод 12.5 | - |
| 4969 | - | - | 772262.61 | 101791.03 | Картометрический метод 12.5 | - |
| 4970 | - | - | 772283.44 | 101798.20 | Картометрический метод 12.5 | - |
| 4971 | - | - | 772299.28 | 101816.20 | Картометрический метод 12.5 | - |
| 4972 | - | - | 772310.84 | 101851.46 | Картометрический метод 12.5 | - |
| 4973 | - | - | 772308.74 | 101909.14 | Картометрический метод 12.5 | - |
| 4974 | - | - | 772299.49 | 101961.97 | Картометрический метод 12.5 | - |
| 4975 | - | - | 772298.77 | 102057.29 | Картометрический метод 12.5 | - |
| 4976 | - | - | 772296.04 | 102081.95 | Картометрический метод 12.5 | - |
| 4977 | - | - | 772282.89 | 102090.64 | Картометрический метод 12.5 | - |
| 4978 | - | - | 772268.31 | 102088.27 | Картометрический метод 12.5 | - |
| 4979 | - | - | 772257.00 | 102071.36 | Картометрический метод 12.5 | - |
| 4980 | - | - | 772242.52 | 102066.25 | Картометрический метод 12.5 | - |
| 4981 | - | - | 772225.06 | 102067.45 | Картометрический метод 12.5 | - |
| 4982 | - | - | 772211.54 | 102086.21 | Картометрический метод 12.5 | - |
| 4983 | - | - | 772210.08 | 102126.49 | Картометрический метод 12.5 | - |
| 4984 | - | - | 772210.86 | 102180.61 | Картометрический метод 12.5 | - |
| 4985 | - | - | 772205.43 | 102204.25 | Картометрический метод 12.5 | - |
| 4986 | - | - | 772189.67 | 102233.93 | Картометрический метод 12.5 | - |
| 4987 | - | - | 772185.11 | 102258.52 | Картометрический метод 12.5 | - |
| 4988 | - | - | 772199.81 | 102282.89 | Картометрический метод 12.5 | - |
| 4989 | - | - | 772236.03 | 102295.21 | Картометрический метод 12.5 | - |
| 4990 | - | - | 772268.38 | 102288.13 | Картометрический метод 12.5 | - |
| 4991 | - | - | 772289.43 | 102288.90 | Картометрический метод 12.5 | - |
| 4992 | - | - | 772305.41 | 102303.23 | Картометрический метод 12.5 | - |
| 4993 | - | - | 772311.74 | 102330.96 | Картометрический метод 12.5 | - |
| 4994 | - | - | 772301.57 | 102383.77 | Картометрический метод 12.5 | - |
| 4995 | - | - | 772282.81 | 102420.67 | Картометрический метод 12.5 | - |
| 4996 | - | - | 772246.79 | 102478.04 | Картометрический метод 12.5 | - |
| 4997 | - | - | 772217.02 | 102515.46 | Картометрический метод 12.5 | - |

КАРТА (ПЛАН)

Граница муниципального образования Тюхтетский район Красноярского края (изменение местоположения)

(наименование объекта землеустройства)

**Сведения о местоположении измененных (уточненных) границ
объекта землеустройства****1. Система координат МСК-166, зона 3****2. Сведения о характерных точках границ объекта землеустройства**

| Обозначение характерных точек границ | Существующие координаты, м | | Измененные (уточненные) координаты, м | | Метод определения координат и средняя квадратическая погрешность положения характерной точки (Mt), м | Описание закрепления точки |
|--|-------------------------------|---|--|-----------|---|----------------------------------|
| | X | Y | X | Y | | |
| 4998 | - | - | 772191.77 | 102529.21 | Картометрический метод 12.5 | - |
| 4999 | - | - | 772155.28 | 102524.21 | Картометрический метод 12.5 | - |
| 5000 | - | - | 772124.32 | 102518.51 | Картометрический метод 12.5 | - |
| 5001 | - | - | 772097.42 | 102501.94 | Картометрический метод 12.5 | - |
| 5002 | - | - | 772085.20 | 102485.00 | Картометрический метод 12.5 | - |
| 5003 | - | - | 772080.74 | 102456.41 | Картометрический метод 12.5 | - |
| 5004 | - | - | 772070.13 | 102420.27 | Картометрический метод 12.5 | - |
| 5005 | - | - | 772058.38 | 102390.51 | Картометрический метод 12.5 | - |
| 5006 | - | - | 772036.32 | 102366.79 | Картометрический метод 12.5 | - |
| 5007 | - | - | 772016.16 | 102341.30 | Картометрический метод 12.5 | - |
| 5008 | - | - | 772017.78 | 102322.11 | Картометрический метод 12.5 | - |
| 5009 | - | - | 772030.16 | 102284.05 | Картометрический метод 12.5 | - |
| 5010 | - | - | 772033.67 | 102263.10 | Картометрический метод 12.5 | - |
| 5011 | - | - | 772022.95 | 102255.37 | Картометрический метод 12.5 | - |
| 5012 | - | - | 772008.99 | 102261.28 | Картометрический метод 12.5 | - |
| 5013 | - | - | 771987.66 | 102267.83 | Картометрический метод 12.5 | - |
| 5014 | - | - | 771970.56 | 102284.64 | Картометрический метод 12.5 | - |
| 5015 | - | - | 771956.25 | 102299.70 | Картометрический метод 12.5 | - |
| 5016 | - | - | 771959.35 | 102315.40 | Картометрический метод 12.5 | - |
| 5017 | - | - | 771976.66 | 102343.53 | Картометрический метод 12.5 | - |
| 5018 | - | - | 771979.56 | 102364.72 | Картометрический метод 12.5 | - |
| 5019 | - | - | 771988.15 | 102380.62 | Картометрический метод 12.5 | - |
| 5020 | - | - | 771986.60 | 102397.99 | Картометрический метод 12.5 | - |
| 5021 | - | - | 771981.29 | 102417.96 | Картометрический метод 12.5 | - |
| 5022 | - | - | 771970.10 | 102423.05 | Картометрический метод 12.5 | - |
| 5023 | - | - | 771955.72 | 102415.20 | Картометрический метод 12.5 | - |
| 5024 | - | - | 771945.50 | 102393.74 | Картометрический метод 12.5 | - |
| 5025 | - | - | 771932.75 | 102391.44 | Картометрический метод 12.5 | - |
| 5026 | - | - | 771923.16 | 102403.01 | Картометрический метод 12.5 | - |
| 5027 | - | - | 771926.80 | 102428.81 | Картометрический метод 12.5 | - |
| 5028 | - | - | 771921.66 | 102444.21 | Картометрический метод 12.5 | - |
| 5029 | - | - | 771908.38 | 102456.56 | Картометрический метод 12.5 | - |
| 5030 | - | - | 771907.84 | 102471.21 | Картометрический метод 12.5 | - |
| 5031 | - | - | 771912.57 | 102492.47 | Картометрический метод 12.5 | - |
| 5032 | - | - | 771904.42 | 102515.09 | Картометрический метод 12.5 | - |
| 5033 | - | - | 771886.35 | 102532.77 | Картометрический метод 12.5 | - |
| 5034 | - | - | 771869.63 | 102538.58 | Картометрический метод 12.5 | - |
| 5035 | - | - | 771863.25 | 102563.10 | Картометрический метод 12.5 | - |
| 5036 | - | - | 771876.18 | 102585.58 | Картометрический метод 12.5 | - |
| 5037 | - | - | 771898.37 | 102605.64 | Картометрический метод 12.5 | - |
| 5038 | - | - | 771907.81 | 102623.40 | Картометрический метод 12.5 | - |
| 5039 | - | - | 771906.95 | 102647.20 | Картометрический метод 12.5 | - |
| 5040 | - | - | 771890.12 | 102681.43 | Картометрический метод 12.5 | - |
| 5041 | - | - | 771861.89 | 102701.49 | Картометрический метод 12.5 | - |
| 5042 | - | - | 771840.89 | 102698.89 | Картометрический метод 12.5 | - |
| 5043 | - | - | 771827.76 | 102681.91 | Картометрический метод 12.5 | - |
| 5044 | - | - | 771813.41 | 102673.14 | Картометрический метод 12.5 | - |
| 5045 | - | - | 771796.80 | 102676.20 | Картометрический метод 12.5 | - |
| 5046 | - | - | 771780.54 | 102694.86 | Картометрический метод 12.5 | - |
| 5047 | - | - | 771772.21 | 102722.06 | Картометрический метод 12.5 | - |
| 5048 | - | - | 771770.58 | 102766.93 | Картометрический метод 12.5 | - |

КАРТА (ПЛАН)

Граница муниципального образования Тюхтетский район Красноярского края (изменение местоположения)

(наименование объекта землеустройства)

**Сведения о местоположении измененных (уточненных) границ
объекта землеустройства****1. Система координат МСК-166, зона 3****2. Сведения о характерных точках границ объекта землеустройства**

| Обозначение характерных точек границ | Существующие координаты, м | | Измененные (уточненные) координаты, м | | Метод определения координат и средняя квадратическая погрешность положения характерной точки (Mt), м | Описание закрепления точки |
|--|-------------------------------|---|--|-----------|---|----------------------------------|
| | X | Y | X | Y | | |
| 5049 | - | - | 771772.66 | 102835.76 | Картометрический метод 12.5 | - |
| 5050 | - | - | 771779.47 | 102875.43 | Картометрический метод 12.5 | - |
| 5051 | - | - | 771782.37 | 102896.62 | Картометрический метод 12.5 | - |
| 5052 | - | - | 771776.41 | 102909.24 | Картометрический метод 12.5 | - |
| 5053 | - | - | 771763.62 | 102907.86 | Картометрический метод 12.5 | - |
| 5054 | - | - | 771751.99 | 102900.10 | Картометрический метод 12.5 | - |
| 5055 | - | - | 771744.31 | 102884.23 | Картометрический метод 12.5 | - |
| 5056 | - | - | 771736.47 | 102872.95 | Картометрический метод 12.5 | - |
| 5057 | - | - | 771721.72 | 102875.16 | Картометрический метод 12.5 | - |
| 5058 | - | - | 771695.75 | 102883.39 | Картометрический метод 12.5 | - |
| 5059 | - | - | 771672.53 | 102891.71 | Картометрический метод 12.5 | - |
| 5060 | - | - | 771653.50 | 102885.52 | Картометрический метод 12.5 | - |
| 5061 | - | - | 771644.92 | 102869.62 | Картометрический метод 12.5 | - |
| 5062 | - | - | 771642.02 | 102848.43 | Картометрический метод 12.5 | - |
| 5063 | - | - | 771638.54 | 102818.05 | Картометрический метод 12.5 | - |
| 5064 | - | - | 771640.39 | 102792.45 | Картометрический метод 12.5 | - |
| 5065 | - | - | 771647.21 | 102756.02 | Картометрический метод 12.5 | - |
| 5066 | - | - | 771661.13 | 102726.28 | Картометрический метод 12.5 | - |
| 5067 | - | - | 771661.73 | 102709.80 | Картометрический метод 12.5 | - |
| 5068 | - | - | 771650.94 | 102703.90 | Картометрический метод 12.5 | - |
| 5069 | - | - | 771614.45 | 102698.91 | Картометрический метод 12.5 | - |
| 5070 | - | - | 771570.44 | 102699.14 | Картометрический метод 12.5 | - |
| 5071 | - | - | 771555.62 | 102703.19 | Картометрический метод 12.5 | - |
| 5072 | - | - | 771549.66 | 102715.81 | Картометрический метод 12.5 | - |
| 5073 | - | - | 771561.06 | 102729.97 | Картометрический метод 12.5 | - |
| 5074 | - | - | 771571.78 | 102737.70 | Картометрический метод 12.5 | - |
| 5075 | - | - | 771575.05 | 102748.82 | Картометрический метод 12.5 | - |
| 5076 | - | - | 771570.04 | 102760.55 | Картометрический метод 12.5 | - |
| 5077 | - | - | 771555.97 | 102769.21 | Картометрический метод 12.5 | - |
| 5078 | - | - | 771528.37 | 102771.87 | Картометрический метод 12.5 | - |
| 5079 | - | - | 771501.65 | 102775.48 | Картометрический метод 12.5 | - |
| 5080 | - | - | 771473.10 | 102779.03 | Картометрический метод 12.5 | - |
| 5081 | - | - | 771465.31 | 102791.58 | Картометрический метод 12.5 | - |
| 5082 | - | - | 771469.52 | 102801.82 | Картометрический метод 12.5 | - |
| 5083 | - | - | 771485.67 | 102811.57 | Картометрический метод 12.5 | - |
| 5084 | - | - | 771516.98 | 102832.88 | Картометрический метод 12.5 | - |
| 5085 | - | - | 771528.12 | 102854.37 | Картометрический метод 12.5 | - |
| 5086 | - | - | 771534.51 | 102880.28 | Картометрический метод 12.5 | - |
| 5087 | - | - | 771536.33 | 102906.01 | Картометрический метод 12.5 | - |
| 5088 | - | - | 771520.51 | 102937.52 | Картометрический метод 12.5 | - |
| 5089 | - | - | 771491.53 | 102952.97 | Картометрический метод 12.5 | - |
| 5090 | - | - | 771450.17 | 102956.05 | Картометрический метод 12.5 | - |
| 5091 | - | - | 771440.74 | 102963.04 | Картометрический метод 12.5 | - |
| 5092 | - | - | 771438.35 | 102978.54 | Картометрический метод 12.5 | - |
| 5093 | - | - | 771439.58 | 102995.09 | Картометрический метод 12.5 | - |
| 5094 | - | - | 771452.82 | 103009.32 | Картометрический метод 12.5 | - |
| 5095 | - | - | 771477.10 | 103022.12 | Картометрический метод 12.5 | - |
| 5096 | - | - | 771487.56 | 103037.17 | Картометрический метод 12.5 | - |
| 5097 | - | - | 771485.12 | 103053.58 | Картометрический метод 12.5 | - |
| 5098 | - | - | 771476.12 | 103074.34 | Картометрический метод 12.5 | - |
| 5099 | - | - | 771456.46 | 103085.54 | Картометрический метод 12.5 | - |

КАРТА (ПЛАН)

Граница муниципального образования Тюхтетский район Красноярского края (изменение местоположения)

(наименование объекта землеустройства)

**Сведения о местоположении измененных (уточненных) границ
объекта землеустройства****1. Система координат МСК-166, зона 3****2. Сведения о характерных точках границ объекта землеустройства**

| Обозначение характерных точек границ | Существующие координаты, м | | Измененные (уточненные) координаты, м | | Метод определения координат и средняя квадратическая погрешность положения характерной точки (Mt), м | Описание закрепления точки |
|--|-------------------------------|---|--|-----------|---|----------------------------------|
| | X | Y | X | Y | | |
| 5100 | - | - | 771437.23 | 103084.85 | Картометрический метод 12.5 | - |
| 5101 | - | - | 771407.25 | 103077.34 | Картометрический метод 12.5 | - |
| 5102 | - | - | 771390.36 | 103062.97 | Картометрический метод 12.5 | - |
| 5103 | - | - | 771364.05 | 103029.93 | Картометрический метод 12.5 | - |
| 5104 | - | - | 771344.03 | 103000.78 | Картометрический метод 12.5 | - |
| 5105 | - | - | 771329.78 | 102989.26 | Картометрический метод 12.5 | - |
| 5106 | - | - | 771305.42 | 102978.29 | Картометрический метод 12.5 | - |
| 5107 | - | - | 771294.60 | 102973.31 | Картометрический метод 12.5 | - |
| 5108 | - | - | 771280.64 | 102979.22 | Картометрический метод 12.5 | - |
| 5109 | - | - | 771263.39 | 102999.68 | Картометрический метод 12.5 | - |
| 5110 | - | - | 771263.68 | 103017.11 | Картометрический метод 12.5 | - |
| 5111 | - | - | 771271.25 | 103035.72 | Картометрический метод 12.5 | - |
| 5112 | - | - | 771291.84 | 103049.31 | Картометрический метод 12.5 | - |
| 5113 | - | - | 771311.88 | 103052.79 | Картометрический метод 12.5 | - |
| 5114 | - | - | 771330.61 | 103067.22 | Картометрический метод 12.5 | - |
| 5115 | - | - | 771344.53 | 103087.89 | Картометрический метод 12.5 | - |
| 5116 | - | - | 771346.48 | 103109.97 | Картометрический метод 12.5 | - |
| 5117 | - | - | 771339.47 | 103126.21 | Картометрический метод 12.5 | - |
| 5118 | - | - | 771330.18 | 103129.54 | Картометрический метод 12.5 | - |
| 5119 | - | - | 771309.29 | 103124.20 | Картометрический метод 12.5 | - |
| 5120 | - | - | 771285.13 | 103107.74 | Картометрический метод 12.5 | - |
| 5121 | - | - | 771268.00 | 103099.78 | Картометрический метод 12.5 | - |
| 5122 | - | - | 771253.36 | 103099.25 | Картометрический метод 12.5 | - |
| 5123 | - | - | 771244.65 | 103111.77 | Картометрический метод 12.5 | - |
| 5124 | - | - | 771245.88 | 103128.31 | Картометрический метод 12.5 | - |
| 5125 | - | - | 771258.37 | 103137.93 | Картометрический метод 12.5 | - |
| 5126 | - | - | 771262.43 | 103151.83 | Картометрический метод 12.5 | - |
| 5127 | - | - | 771255.54 | 103165.33 | Картометрический метод 12.5 | - |
| 5128 | - | - | 771235.33 | 103166.43 | Картометрический метод 12.5 | - |
| 5129 | - | - | 771217.57 | 103175.87 | Картометрический метод 12.5 | - |
| 5130 | - | - | 771198.91 | 103210.03 | Картометрический метод 12.5 | - |
| 5131 | - | - | 771181.34 | 103213.98 | Картометрический метод 12.5 | - |
| 5132 | - | - | 771157.19 | 103197.51 | Картометрический метод 12.5 | - |
| 5133 | - | - | 771140.39 | 103180.40 | Картометрический метод 12.5 | - |
| 5134 | - | - | 771139.69 | 103149.20 | Картометрический метод 12.5 | - |
| 5135 | - | - | 771149.16 | 103115.63 | Картометрический метод 12.5 | - |
| 5136 | - | - | 771152.68 | 103094.67 | Картометрический метод 12.5 | - |
| 5137 | - | - | 771141.57 | 103072.26 | Картометрический метод 12.5 | - |
| 5138 | - | - | 771127.46 | 103057.08 | Картометрический метод 12.5 | - |
| 5139 | - | - | 771111.08 | 103053.74 | Картометрический метод 12.5 | - |
| 5140 | - | - | 771095.35 | 103057.75 | Картометрический метод 12.5 | - |
| 5141 | - | - | 771083.59 | 103078.41 | Картометрический метод 12.5 | - |
| 5142 | - | - | 771072.06 | 103118.33 | Картометрический метод 12.5 | - |
| 5143 | - | - | 771058.52 | 103162.76 | Картометрический метод 12.5 | - |
| 5144 | - | - | 771036.60 | 103185.80 | Картометрический метод 12.5 | - |
| 5145 | - | - | 771026.45 | 103212.93 | Картометрический метод 12.5 | - |
| 5146 | - | - | 771015.38 | 103240.03 | Картометрический метод 12.5 | - |
| 5147 | - | - | 770999.15 | 103257.78 | Картометрический метод 12.5 | - |
| 5148 | - | - | 770983.70 | 103279.22 | Картометрический метод 12.5 | - |
| 5149 | - | - | 770970.81 | 103280.58 | Картометрический метод 12.5 | - |
| 5150 | - | - | 770963.01 | 103268.38 | Картометрический метод 12.5 | - |

КАРТА (ПЛАН)

Граница муниципального образования Тюхтетский район Красноярского края (изменение местоположения)

(наименование объекта землеустройства)

**Сведения о местоположении измененных (уточненных) границ
объекта землеустройства****1. Система координат МСК-166, зона 3****2. Сведения о характерных точках границ объекта землеустройства**

| Обозначение характерных точек границ | Существующие координаты, м | | Измененные (уточненные) координаты, м | | Метод определения координат и средняя квадратическая погрешность положения характерной точки (Мт), м | Описание закрепления точки |
|--|-------------------------------|---|--|-----------|---|----------------------------------|
| | Х | У | Х | У | | |
| 5151 | - | - | 770971.00 | 103250.33 | Картометрический метод 12.5 | - |
| 5152 | - | - | 770981.87 | 103228.73 | Картометрический метод 12.5 | - |
| 5153 | - | - | 770980.83 | 103206.69 | Картометрический метод 12.5 | - |
| 5154 | - | - | 770968.58 | 103190.66 | Картометрический метод 12.5 | - |
| 5155 | - | - | 770938.57 | 103184.06 | Картометрический метод 12.5 | - |
| 5156 | - | - | 770897.63 | 103175.24 | Картометрический метод 12.5 | - |
| 5157 | - | - | 770880.04 | 103180.10 | Картометрический метод 12.5 | - |
| 5158 | - | - | 770860.99 | 103199.58 | Картометрический метод 12.5 | - |
| 5159 | - | - | 770835.94 | 103207.84 | Картометрический метод 12.5 | - |
| 5160 | - | - | 770817.80 | 103202.59 | Картометрический метод 12.5 | - |
| 5161 | - | - | 770778.01 | 103187.40 | Картометрический метод 12.5 | - |
| 5162 | - | - | 770754.16 | 103162.69 | Картометрический метод 12.5 | - |
| 5163 | - | - | 770738.76 | 103157.55 | Картометрический метод 12.5 | - |
| 5164 | - | - | 770712.99 | 103160.28 | Картометрический метод 12.5 | - |
| 5165 | - | - | 770689.77 | 103168.60 | Картометрический метод 12.5 | - |
| 5166 | - | - | 770669.66 | 103166.95 | Картометрический метод 12.5 | - |
| 5167 | - | - | 770648.18 | 103152.42 | Картометрический метод 12.5 | - |
| 5168 | - | - | 770626.09 | 103129.62 | Картометрический метод 12.5 | - |
| 5169 | - | - | 770607.98 | 103123.46 | Картометрический метод 12.5 | - |
| 5170 | - | - | 770580.32 | 103127.95 | Картометрический метод 12.5 | - |
| 5171 | - | - | 770559.26 | 103127.19 | Картометрический метод 12.5 | - |
| 5172 | - | - | 770539.68 | 103110.89 | Картометрический метод 12.5 | - |
| 5173 | - | - | 770523.30 | 103107.54 | Картометрический метод 12.5 | - |
| 5174 | - | - | 770507.54 | 103112.47 | Картометрический метод 12.5 | - |
| 5175 | - | - | 770497.85 | 103126.79 | Картометрический метод 12.5 | - |
| 5176 | - | - | 770481.88 | 103137.21 | Картометрический метод 12.5 | - |
| 5177 | - | - | 770459.78 | 103140.07 | Картометрический метод 12.5 | - |
| 5178 | - | - | 770430.03 | 103126.16 | Картометрический метод 12.5 | - |
| 5179 | - | - | 770384.75 | 103110.76 | Картометрический метод 12.5 | - |
| 5180 | - | - | 770340.32 | 103097.23 | Картометрический метод 12.5 | - |
| 5181 | - | - | 770290.91 | 103094.51 | Картометрический метод 12.5 | - |
| 5182 | - | - | 770270.47 | 103102.02 | Картометрический метод 12.5 | - |
| 5183 | - | - | 770252.01 | 103130.69 | Картометрический метод 12.5 | - |
| 5184 | - | - | 770241.14 | 103152.29 | Картометрический метод 12.5 | - |
| 5185 | - | - | 770230.64 | 103163.83 | Картометрический метод 12.5 | - |
| 5186 | - | - | 770211.34 | 103164.96 | Картометрический метод 12.5 | - |
| 5187 | - | - | 770187.97 | 103152.19 | Картометрический метод 12.5 | - |
| 5188 | - | - | 770178.70 | 103129.85 | Картометрический метод 12.5 | - |
| 5189 | - | - | 770181.50 | 103103.37 | Картометрический метод 12.5 | - |
| 5190 | - | - | 770197.93 | 103080.13 | Картометрический метод 12.5 | - |
| 5191 | - | - | 770220.56 | 103062.62 | Картометрический метод 12.5 | - |
| 5192 | - | - | 770269.72 | 103046.99 | Картометрический метод 12.5 | - |
| 5193 | - | - | 770298.57 | 103035.20 | Картометрический метод 12.5 | - |
| 5194 | - | - | 770312.90 | 103019.22 | Картометрический метод 12.5 | - |
| 5195 | - | - | 770324.07 | 102989.37 | Картометрический метод 12.5 | - |
| 5196 | - | - | 770337.76 | 102966.03 | Картометрический метод 12.5 | - |
| 5197 | - | - | 770333.88 | 102946.64 | Картометрический метод 12.5 | - |
| 5198 | - | - | 770322.44 | 102933.39 | Картометрический метод 12.5 | - |
| 5199 | - | - | 770305.28 | 102926.35 | Картометрический метод 12.5 | - |
| 5200 | - | - | 770278.76 | 102924.47 | Картометрический метод 12.5 | - |
| 5201 | - | - | 770243.12 | 102921.34 | Картометрический метод 12.5 | - |

КАРТА (ПЛАН)

Граница муниципального образования Тюхтетский район Красноярского края (изменение местоположения)

(наименование объекта землеустройства)

**Сведения о местоположении измененных (уточненных) границ
объекта землеустройства****1. Система координат МСК-166, зона 3****2. Сведения о характерных точках границ объекта землеустройства**

| Обозначение характерных точек границ | Существующие координаты, м | | Измененные (уточненные) координаты, м | | Метод определения координат и средняя квадратическая погрешность положения характерной точки (Мт), м | Описание закрепления точки |
|--|-------------------------------|---|--|-----------|---|----------------------------------|
| | Х | У | Х | У | | |
| 5202 | - | - | 770225.11 | 102912.43 | Картометрический метод 12.5 | - |
| 5203 | - | - | 770213.87 | 102893.69 | Картометрический метод 12.5 | - |
| 5204 | - | - | 770206.23 | 102876.91 | Картометрический метод 12.5 | - |
| 5205 | - | - | 770195.98 | 102856.37 | Картометрический метод 12.5 | - |
| 5206 | - | - | 770187.25 | 102844.13 | Картометрический метод 12.5 | - |
| 5207 | - | - | 770171.79 | 102840.82 | Картометрический метод 12.5 | - |
| 5208 | - | - | 770155.07 | 102846.63 | Картометрический метод 12.5 | - |
| 5209 | - | - | 770136.78 | 102870.72 | Картометрический метод 12.5 | - |
| 5210 | - | - | 770124.70 | 102900.53 | Картометрический метод 12.5 | - |
| 5211 | - | - | 770112.43 | 102910.17 | Картометрический метод 12.5 | - |
| 5212 | - | - | 770099.61 | 102909.70 | Картометрический метод 12.5 | - |
| 5213 | - | - | 770088.82 | 102903.81 | Картометрический метод 12.5 | - |
| 5214 | - | - | 770083.69 | 102893.54 | Картометрический метод 12.5 | - |
| 5215 | - | - | 770085.51 | 102868.85 | Картометрический метод 12.5 | - |
| 5216 | - | - | 770085.32 | 102848.68 | Картометрический метод 12.5 | - |
| 5217 | - | - | 770073.01 | 102834.48 | Картометрический метод 12.5 | - |
| 5218 | - | - | 770057.54 | 102831.16 | Картометрический метод 12.5 | - |
| 5219 | - | - | 770035.27 | 102838.61 | Картометрический метод 12.5 | - |
| 5220 | - | - | 770016.43 | 102852.59 | Картометрический метод 12.5 | - |
| 5221 | - | - | 769997.75 | 102862.00 | Картометрический метод 12.5 | - |
| 5222 | - | - | 769969.13 | 102867.37 | Картометрический метод 12.5 | - |
| 5223 | - | - | 769937.97 | 102867.16 | Картометрический метод 12.5 | - |
| 5224 | - | - | 769909.35 | 102872.53 | Картометрический метод 12.5 | - |
| 5225 | - | - | 769871.42 | 102882.16 | Картометрический метод 12.5 | - |
| 5226 | - | - | 769852.71 | 102892.48 | Картометрический метод 12.5 | - |
| 5227 | - | - | 769823.31 | 102894.16 | Картометрический метод 12.5 | - |
| 5228 | - | - | 769783.12 | 102889.95 | Картометрический метод 12.5 | - |
| 5229 | - | - | 769758.34 | 102890.88 | Картометрический метод 12.5 | - |
| 5230 | - | - | 769741.17 | 102883.84 | Картометрический метод 12.5 | - |
| 5231 | - | - | 769728.04 | 102866.86 | Картометрический метод 12.5 | - |
| 5232 | - | - | 769711.76 | 102860.77 | Картометрический метод 12.5 | - |
| 5233 | - | - | 769696.19 | 102860.20 | Картометрический метод 12.5 | - |
| 5234 | - | - | 769675.62 | 102871.37 | Картометрический метод 12.5 | - |
| 5235 | - | - | 769646.02 | 102878.54 | Картометрический метод 12.5 | - |
| 5236 | - | - | 769625.06 | 102875.03 | Картометрический метод 12.5 | - |
| 5237 | - | - | 769598.61 | 102871.32 | Картометрический метод 12.5 | - |
| 5238 | - | - | 769582.88 | 102875.33 | Картометрический метод 12.5 | - |
| 5239 | - | - | 769559.49 | 102888.23 | Картометрический метод 12.5 | - |
| 5240 | - | - | 769534.42 | 102922.16 | Картометрический метод 12.5 | - |
| 5241 | - | - | 769512.98 | 102957.13 | Картометрический метод 12.5 | - |
| 5242 | - | - | 769487.80 | 103019.48 | Картометрический метод 12.5 | - |
| 5243 | - | - | 769465.71 | 103047.09 | Картометрический метод 12.5 | - |
| 5244 | - | - | 769443.27 | 103059.11 | Картометрический метод 12.5 | - |
| 5245 | - | - | 769421.23 | 103060.15 | Картометрический метод 12.5 | - |
| 5246 | - | - | 769398.57 | 103052.90 | Картометрический метод 12.5 | - |
| 5247 | - | - | 769387.47 | 103030.50 | Картометрический метод 12.5 | - |
| 5248 | - | - | 769382.97 | 103002.83 | Картометрический метод 12.5 | - |
| 5249 | - | - | 769383.32 | 102968.01 | Картометрический метод 12.5 | - |
| 5250 | - | - | 769378.73 | 102943.09 | Картометрический метод 12.5 | - |
| 5251 | - | - | 769362.75 | 102928.75 | Картометрический метод 12.5 | - |
| 5252 | - | - | 769345.31 | 102929.04 | Картометрический метод 12.5 | - |

КАРТА (ПЛАН)

Граница муниципального образования Тюхтетский район Красноярского края (изменение местоположения)

(наименование объекта землеустройства)

**Сведения о местоположении измененных (уточненных) границ
объекта землеустройства****1. Система координат МСК-166, зона 3****2. Сведения о характерных точках границ объекта землеустройства**

| Обозначение характерных точек границ | Существующие координаты, м | | Измененные (уточненные) координаты, м | | Метод определения координат и средняя квадратическая погрешность положения характерной точки (Mt), м | Описание закрепления точки |
|--|-------------------------------|---|--|-----------|---|----------------------------------|
| | X | Y | X | Y | | |
| 5253 | - | - | 769327.46 | 102941.22 | Картометрический метод 12.5 | - |
| 5254 | - | - | 769315.60 | 102964.63 | Картометрический метод 12.5 | - |
| 5255 | - | - | 769318.63 | 102982.16 | Картометрический метод 12.5 | - |
| 5256 | - | - | 769327.74 | 103009.07 | Картометрический метод 12.5 | - |
| 5257 | - | - | 769337.86 | 103033.28 | Картометрический метод 12.5 | - |
| 5258 | - | - | 769333.83 | 103043.22 | Картометрический метод 12.5 | - |
| 5259 | - | - | 769319.90 | 103048.21 | Картометрический метод 12.5 | - |
| 5260 | - | - | 769294.56 | 103039.04 | Картометрический метод 12.5 | - |
| 5261 | - | - | 769270.14 | 103029.90 | Картометрический метод 12.5 | - |
| 5262 | - | - | 769245.35 | 103030.83 | Картометрический метод 12.5 | - |
| 5263 | - | - | 769225.60 | 103044.78 | Картометрический метод 12.5 | - |
| 5264 | - | - | 769208.19 | 103069.82 | Картометрический метод 12.5 | - |
| 5265 | - | - | 769192.29 | 103078.41 | Картометрический метод 12.5 | - |
| 5266 | - | - | 769177.70 | 103076.05 | Картометрический метод 12.5 | - |
| 5267 | - | - | 769150.17 | 103076.87 | Картометрический метод 12.5 | - |
| 5268 | - | - | 769133.42 | 103083.60 | Картометрический метод 12.5 | - |
| 5269 | - | - | 769127.30 | 103100.80 | Картометрический метод 12.5 | - |
| 5270 | - | - | 769138.10 | 103131.44 | Картометрический метод 12.5 | - |
| 5271 | - | - | 769154.28 | 103140.28 | Картометрический метод 12.5 | - |
| 5272 | - | - | 769158.49 | 103150.52 | Картометрический метод 12.5 | - |
| 5273 | - | - | 769153.45 | 103163.17 | Картометрический метод 12.5 | - |
| 5274 | - | - | 769138.60 | 103168.13 | Картометрический метод 12.5 | - |
| 5275 | - | - | 769118.53 | 103165.57 | Картометрический метод 12.5 | - |
| 5276 | - | - | 769099.30 | 103164.87 | Картометрический метод 12.5 | - |
| 5277 | - | - | 769083.43 | 103172.55 | Картометрический метод 12.5 | - |
| 5278 | - | - | 769058.83 | 103193.65 | Картометрический метод 12.5 | - |
| 5279 | - | - | 769042.50 | 103214.15 | Картометрический метод 12.5 | - |
| 5280 | - | - | 769011.59 | 103232.27 | Картометрический метод 12.5 | - |
| 5281 | - | - | 768979.11 | 103243.01 | Картометрический метод 12.5 | - |
| 5282 | - | - | 768913.26 | 103289.21 | Картометрический метод 12.5 | - |
| 5283 | - | - | 768873.84 | 103314.36 | Картометрический метод 12.5 | - |
| 5284 | - | - | 768854.15 | 103326.48 | Картометрический метод 12.5 | - |
| 5285 | - | - | 768836.67 | 103353.35 | Картометрический метод 12.5 | - |
| 5286 | - | - | 768819.64 | 103393.07 | Картометрический метод 12.5 | - |
| 5287 | - | - | 768798.50 | 103419.80 | Картометрический метод 12.5 | - |
| 5288 | - | - | 768780.67 | 103431.07 | Картометрический метод 12.5 | - |
| 5289 | - | - | 768763.17 | 103433.18 | Картометрический метод 12.5 | - |
| 5290 | - | - | 768745.26 | 103421.53 | Картометрический метод 12.5 | - |
| 5291 | - | - | 768745.08 | 103401.36 | Картометрический метод 12.5 | - |
| 5292 | - | - | 768748.69 | 103377.65 | Картометрический метод 12.5 | - |
| 5293 | - | - | 768758.74 | 103353.26 | Картометрический метод 12.5 | - |
| 5294 | - | - | 768760.29 | 103335.90 | Картометрический метод 12.5 | - |
| 5295 | - | - | 768755.36 | 103320.14 | Картометрический метод 12.5 | - |
| 5296 | - | - | 768742.95 | 103308.68 | Картометрический метод 12.5 | - |
| 5297 | - | - | 768717.41 | 103305.01 | Картометрический метод 12.5 | - |
| 5298 | - | - | 768686.83 | 103313.98 | Картометрический метод 12.5 | - |
| 5299 | - | - | 768616.80 | 103349.02 | Картометрический метод 12.5 | - |
| 5300 | - | - | 768594.74 | 103375.72 | Картометрический метод 12.5 | - |
| 5301 | - | - | 768572.27 | 103388.66 | Картометрический метод 12.5 | - |
| 5302 | - | - | 768536.16 | 103398.35 | Картометрический метод 12.5 | - |
| 5303 | - | - | 768524.61 | 103413.51 | Картометрический метод 12.5 | - |

КАРТА (ПЛАН)

Граница муниципального образования Тюхтетский район Красноярского края (изменение местоположения)

(наименование объекта землеустройства)

**Сведения о местоположении измененных (уточненных) границ
объекта землеустройства****1. Система координат МСК-166, зона 3****2. Сведения о характерных точках границ объекта землеустройства**

| Обозначение характерных точек границ | Существующие координаты, м | | Измененные (уточненные) координаты, м | | Метод определения координат и средняя квадратическая погрешность положения характерной точки (Мт), м | Описание закрепления точки |
|--|-------------------------------|---|--|-----------|---|----------------------------------|
| | Х | У | Х | У | | |
| 5304 | - | - | 768524.86 | 103431.86 | Картометрический метод 12.5 | - |
| 5305 | - | - | 768543.62 | 103445.37 | Картометрический метод 12.5 | - |
| 5306 | - | - | 768573.87 | 103445.56 | Картометрический метод 12.5 | - |
| 5307 | - | - | 768588.48 | 103447.00 | Картометрический метод 12.5 | - |
| 5308 | - | - | 768597.41 | 103453.75 | Картометрический метод 12.5 | - |
| 5309 | - | - | 768598.60 | 103471.21 | Картометрический метод 12.5 | - |
| 5310 | - | - | 768591.53 | 103489.29 | Картометрический метод 12.5 | - |
| 5311 | - | - | 768578.38 | 103497.98 | Картометрический метод 12.5 | - |
| 5312 | - | - | 768551.76 | 103498.84 | Картометрический метод 12.5 | - |
| 5313 | - | - | 768538.71 | 103504.78 | Картометрический метод 12.5 | - |
| 5314 | - | - | 768526.48 | 103513.51 | Картометрический метод 12.5 | - |
| 5315 | - | - | 768520.55 | 103525.21 | Картометрический метод 12.5 | - |
| 5316 | - | - | 768529.07 | 103542.94 | Картометрический метод 12.5 | - |
| 5317 | - | - | 768544.10 | 103558.15 | Картометрический метод 12.5 | - |
| 5318 | - | - | 768567.04 | 103582.82 | Картометрический метод 12.5 | - |
| 5319 | - | - | 768584.91 | 103621.06 | Картометрический метод 12.5 | - |
| 5320 | - | - | 768595.76 | 103675.55 | Картометрический метод 12.5 | - |
| 5321 | - | - | 768581.51 | 103714.45 | Картометрический метод 12.5 | - |
| 5322 | - | - | 768568.88 | 103734.16 | Картометрический метод 12.5 | - |
| 5323 | - | - | 768549.65 | 103733.46 | Картометрический метод 12.5 | - |
| 5324 | - | - | 768532.72 | 103720.01 | Картометрический метод 12.5 | - |
| 5325 | - | - | 768516.64 | 103708.42 | Картометрический метод 12.5 | - |
| 5326 | - | - | 768500.42 | 103700.50 | Картометрический метод 12.5 | - |
| 5327 | - | - | 768491.17 | 103702.91 | Картометрический метод 12.5 | - |
| 5328 | - | - | 768488.51 | 103725.74 | Картометрический метод 12.5 | - |
| 5329 | - | - | 768496.23 | 103765.44 | Картометрический метод 12.5 | - |
| 5330 | - | - | 768518.80 | 103800.18 | Картометрический метод 12.5 | - |
| 5331 | - | - | 768537.65 | 103836.62 | Картометрический метод 12.5 | - |
| 5332 | - | - | 768550.88 | 103850.85 | Картометрический метод 12.5 | - |
| 5333 | - | - | 768565.46 | 103853.21 | Картометрический метод 12.5 | - |
| 5334 | - | - | 768581.94 | 103853.81 | Картометрический метод 12.5 | - |
| 5335 | - | - | 768594.65 | 103857.02 | Картометрический метод 12.5 | - |
| 5336 | - | - | 768606.75 | 103877.63 | Картометрический метод 12.5 | - |
| 5337 | - | - | 768610.33 | 103905.26 | Картометрический метод 12.5 | - |
| 5338 | - | - | 768596.41 | 103935.01 | Картометрический метод 12.5 | - |
| 5339 | - | - | 768587.47 | 103953.94 | Картометрический метод 12.5 | - |
| 5340 | - | - | 768582.03 | 103977.58 | Картометрический метод 12.5 | - |
| 5341 | - | - | 768567.97 | 103986.23 | Картометрический метод 12.5 | - |
| 5342 | - | - | 768550.40 | 103990.18 | Картометрический метод 12.5 | - |
| 5343 | - | - | 768537.10 | 103977.78 | Картометрический метод 12.5 | - |
| 5344 | - | - | 768525.22 | 103951.68 | Картометрический метод 12.5 | - |
| 5345 | - | - | 768517.71 | 103931.24 | Картометрический метод 12.5 | - |
| 5346 | - | - | 768505.17 | 103923.44 | Картометрический метод 12.5 | - |
| 5347 | - | - | 768488.61 | 103924.68 | Картометрический метод 12.5 | - |
| 5348 | - | - | 768476.01 | 103943.47 | Картометрический метод 12.5 | - |
| 5349 | - | - | 768479.65 | 103969.27 | Картометрический метод 12.5 | - |
| 5350 | - | - | 768482.80 | 104008.81 | Картометрический метод 12.5 | - |
| 5351 | - | - | 768475.16 | 104042.45 | Картометрический метод 12.5 | - |
| 5352 | - | - | 768459.72 | 104063.89 | Картометрический метод 12.5 | - |
| 5353 | - | - | 768409.88 | 104097.84 | Картометрический метод 12.5 | - |
| 5354 | - | - | 768368.04 | 104114.65 | Картометрический метод 12.5 | - |

КАРТА (ПЛАН)

Граница муниципального образования Тюхтетский район Красноярского края (изменение местоположения)

(наименование объекта землеустройства)

**Сведения о местоположении измененных (уточненных) границ
объекта землеустройства****1. Система координат МСК-166, зона 3****2. Сведения о характерных точках границ объекта землеустройства**

| Обозначение характерных точек границ | Существующие координаты, м | | Измененные (уточненные) координаты, м | | Метод определения координат и средняя квадратическая погрешность положения характерной точки (Мт), м | Описание закрепления точки |
|--|-------------------------------|---|--|-----------|---|----------------------------------|
| | Х | У | Х | У | | |
| 5355 | - | - | 768333.34 | 104110.64 | Картометрический метод 12.5 | - |
| 5356 | - | - | 768307.35 | 104094.11 | Картометрический метод 12.5 | - |
| 5357 | - | - | 768286.99 | 104074.12 | Картометрический метод 12.5 | - |
| 5358 | - | - | 768268.83 | 104044.13 | Картометрический метод 12.5 | - |
| 5359 | - | - | 768261.17 | 104002.59 | Картометрический метод 12.5 | - |
| 5360 | - | - | 768247.87 | 103990.19 | Картометрический метод 12.5 | - |
| 5361 | - | - | 768227.56 | 103994.04 | Картометрический метод 12.5 | - |
| 5362 | - | - | 768218.78 | 104008.39 | Картометрический метод 12.5 | - |
| 5363 | - | - | 768206.45 | 104019.86 | Картометрический метод 12.5 | - |
| 5364 | - | - | 768190.99 | 104016.55 | Картометрический метод 12.5 | - |
| 5365 | - | - | 768177.69 | 104004.14 | Картометрический метод 12.5 | - |
| 5366 | - | - | 768160.11 | 103983.34 | Картометрический метод 12.5 | - |
| 5367 | - | - | 768145.01 | 103969.96 | Картометрический метод 12.5 | - |
| 5368 | - | - | 768129.50 | 103967.56 | Картометрический метод 12.5 | - |
| 5369 | - | - | 768118.09 | 103979.06 | Картометрический метод 12.5 | - |
| 5370 | - | - | 768090.94 | 103994.58 | Картометрический метод 12.5 | - |
| 5371 | - | - | 768077.49 | 104011.51 | Картометрический метод 12.5 | - |
| 5372 | - | - | 768064.49 | 104041.29 | Картометрический метод 12.5 | - |
| 5373 | - | - | 768054.17 | 104073.00 | Картометрический метод 12.5 | - |
| 5374 | - | - | 768043.24 | 104096.44 | Картометрический метод 12.5 | - |
| 5375 | - | - | 768027.56 | 104124.29 | Картометрический метод 12.5 | - |
| 5376 | - | - | 768004.28 | 104159.20 | Картометрический метод 12.5 | - |
| 5377 | - | - | 767972.04 | 104213.95 | Картометрический метод 12.5 | - |
| 5378 | - | - | 767952.07 | 104259.07 | Картометрический метод 12.5 | - |
| 5379 | - | - | 767927.20 | 104337.92 | Картометрический метод 12.5 | - |
| 5380 | - | - | 767920.33 | 104350.51 | Картометрический метод 12.5 | - |
| 5381 | - | - | 767902.80 | 104353.54 | Картометрический метод 12.5 | - |
| 5382 | - | - | 767879.39 | 104341.69 | Картометрический метод 12.5 | - |
| 5383 | - | - | 767852.72 | 104318.71 | Картометрический метод 12.5 | - |
| 5384 | - | - | 767835.66 | 104308.93 | Картометрический метод 12.5 | - |
| 5385 | - | - | 767821.89 | 104309.34 | Картометрический метод 12.5 | - |
| 5386 | - | - | 767813.02 | 104326.43 | Картометрический метод 12.5 | - |
| 5387 | - | - | 767823.24 | 104347.90 | Картометрический метод 12.5 | - |
| 5388 | - | - | 767839.09 | 104365.89 | Картометрический метод 12.5 | - |
| 5389 | - | - | 767878.61 | 104388.41 | Картометрический метод 12.5 | - |
| 5390 | - | - | 767897.17 | 104407.42 | Картометрический метод 12.5 | - |
| 5391 | - | - | 767899.02 | 104432.24 | Картометрический метод 12.5 | - |
| 5392 | - | - | 767888.94 | 104457.55 | Картометрический метод 12.5 | - |
| 5393 | - | - | 767865.82 | 104463.12 | Картометрический метод 12.5 | - |
| 5394 | - | - | 767835.57 | 104462.94 | Картометрический метод 12.5 | - |
| 5395 | - | - | 767801.83 | 104458.05 | Картометрический метод 12.5 | - |
| 5396 | - | - | 767766.55 | 104444.85 | Картометрический метод 12.5 | - |
| 5397 | - | - | 767737.32 | 104441.95 | Картометрический метод 12.5 | - |
| 5398 | - | - | 767714.20 | 104447.53 | Картометрический метод 12.5 | - |
| 5399 | - | - | 767699.05 | 104460.73 | Картометрический метод 12.5 | - |
| 5400 | - | - | 767696.59 | 104478.06 | Картометрический метод 12.5 | - |
| 5401 | - | - | 767699.25 | 104505.66 | Картометрический метод 12.5 | - |
| 5402 | - | - | 767730.80 | 104520.56 | Картометрический метод 12.5 | - |
| 5403 | - | - | 767772.51 | 104533.08 | Картометрический метод 12.5 | - |
| 5404 | - | - | 767799.22 | 104555.13 | Картометрический метод 12.5 | - |
| 5405 | - | - | 767806.62 | 104578.32 | Картометрический метод 12.5 | - |

КАРТА (ПЛАН)

Граница муниципального образования Тюхтетский район Красноярского края (изменение местоположения)

(наименование объекта землеустройства)

**Сведения о местоположении измененных (уточненных) границ
объекта землеустройства****1. Система координат МСК-166, зона 3****2. Сведения о характерных точках границ объекта землеустройства**

| Обозначение характерных точек границ | Существующие координаты, м | | Измененные (уточненные) координаты, м | | Метод определения координат и средняя квадратическая погрешность положения характерной точки (Мт), м | Описание закрепления точки |
|--|-------------------------------|---|--|-----------|---|----------------------------------|
| | Х | У | Х | У | | |
| 5406 | - | - | 767812.17 | 104602.36 | Картометрический метод 12.5 | - |
| 5407 | - | - | 767822.69 | 104615.57 | Картометрический метод 12.5 | - |
| 5408 | - | - | 767821.86 | 104638.46 | Картометрический метод 12.5 | - |
| 5409 | - | - | 767805.63 | 104656.21 | Картометрический метод 12.5 | - |
| 5410 | - | - | 767777.23 | 104680.85 | Картометрический метод 12.5 | - |
| 5411 | - | - | 767769.79 | 104709.00 | Картометрический метод 12.5 | - |
| 5412 | - | - | 767777.62 | 104745.95 | Картометрический метод 12.5 | - |
| 5413 | - | - | 767799.37 | 104777.91 | Картометрический метод 12.5 | - |
| 5414 | - | - | 767796.10 | 104792.46 | Картометрический метод 12.5 | - |
| 5415 | - | - | 767782.00 | 104802.04 | Картометрический метод 12.5 | - |
| 5416 | - | - | 767758.20 | 104801.17 | Картометрический метод 12.5 | - |
| 5417 | - | - | 767719.39 | 104784.18 | Картометрический метод 12.5 | - |
| 5418 | - | - | 767667.22 | 104756.61 | Картометрический метод 12.5 | - |
| 5419 | - | - | 767636.92 | 104732.59 | Картометрический метод 12.5 | - |
| 5420 | - | - | 767617.83 | 104728.23 | Картометрический метод 12.5 | - |
| 5421 | - | - | 767584.83 | 104727.95 | Картометрический метод 12.5 | - |
| 5422 | - | - | 767542.12 | 104742.90 | Картометрический метод 12.5 | - |
| 5423 | - | - | 767511.77 | 104745.46 | Картометрический метод 12.5 | - |
| 5424 | - | - | 767480.06 | 104735.15 | Картометрический метод 12.5 | - |
| 5425 | - | - | 767455.57 | 104727.84 | Картометрический метод 12.5 | - |
| 5426 | - | - | 767441.64 | 104732.83 | Картометрический метод 12.5 | - |
| 5427 | - | - | 767438.87 | 104758.40 | Картометрический метод 12.5 | - |
| 5428 | - | - | 767458.29 | 104779.28 | Картометрический метод 12.5 | - |
| 5429 | - | - | 767499.24 | 104812.85 | Картометрический метод 12.5 | - |
| 5430 | - | - | 767527.49 | 104817.54 | Картометрический метод 12.5 | - |
| 5431 | - | - | 767544.45 | 104830.08 | Картометрический метод 12.5 | - |
| 5432 | - | - | 767546.23 | 104856.73 | Картометрический метод 12.5 | - |
| 5433 | - | - | 767530.07 | 104872.64 | Картометрический метод 12.5 | - |
| 5434 | - | - | 767518.12 | 104898.80 | Картометрический метод 12.5 | - |
| 5435 | - | - | 767520.04 | 104972.21 | Картометрический метод 12.5 | - |
| 5436 | - | - | 767541.81 | 105028.92 | Картометрический метод 12.5 | - |
| 5437 | - | - | 767540.33 | 105094.88 | Картометрический метод 12.5 | - |
| 5438 | - | - | 767548.36 | 105176.76 | Картометрический метод 12.5 | - |
| 5439 | - | - | 767561.60 | 105241.42 | Картометрический метод 12.5 | - |
| 5440 | - | - | 767582.99 | 105283.45 | Картометрический метод 12.5 | - |
| 5441 | - | - | 767593.26 | 105328.74 | Картометрический метод 12.5 | - |
| 5442 | - | - | 767583.73 | 105364.15 | Картометрический метод 12.5 | - |
| 5443 | - | - | 767568.38 | 105382.85 | Картометрический метод 12.5 | - |
| 5444 | - | - | 767547.04 | 105415.07 | Картометрический метод 12.5 | - |
| 5445 | - | - | 767532.77 | 105429.22 | Картометрический метод 12.5 | - |
| 5446 | - | - | 767513.18 | 105438.60 | Картометрический метод 12.5 | - |
| 5447 | - | - | 767485.27 | 105475.17 | Картометрический метод 12.5 | - |
| 5448 | - | - | 767467.66 | 105505.70 | Картометрический метод 12.5 | - |
| 5449 | - | - | 767464.96 | 105529.44 | Картометрический метод 12.5 | - |
| 5450 | - | - | 767481.81 | 105570.39 | Картометрический метод 12.5 | - |
| 5451 | - | - | 767491.18 | 105589.98 | Картометрический метод 12.5 | - |
| 5452 | - | - | 767493.26 | 105608.39 | Картометрический метод 12.5 | - |
| 5453 | - | - | 767485.34 | 105624.61 | Картометрический метод 12.5 | - |
| 5454 | - | - | 767457.77 | 105626.36 | Картометрический метод 12.5 | - |
| 5455 | - | - | 767427.65 | 105622.51 | Картометрический метод 12.5 | - |
| 5456 | - | - | 767405.62 | 105623.55 | Картометрический метод 12.5 | - |

КАРТА (ПЛАН)

Граница муниципального образования Тюхтетский район Красноярского края (изменение местоположения)

(наименование объекта землеустройства)

**Сведения о местоположении измененных (уточненных) границ
объекта землеустройства****1. Система координат МСК-166, зона 3****2. Сведения о характерных точках границ объекта землеустройства**

| Обозначение характерных точек границ | Существующие координаты, м | | Измененные (уточненные) координаты, м | | Метод определения координат и средняя квадратическая погрешность положения характерной точки (Mt), м | Описание закрепления точки |
|--|-------------------------------|---|--|-----------|---|----------------------------------|
| | X | Y | X | Y | | |
| 5457 | - | - | 767395.93 | 105637.86 | Картометрический метод 12.5 | - |
| 5458 | - | - | 767401.78 | 105653.66 | Картометрический метод 12.5 | - |
| 5459 | - | - | 767430.34 | 105674.87 | Картометрический метод 12.5 | - |
| 5460 | - | - | 767445.54 | 105685.50 | Картометрический метод 12.5 | - |
| 5461 | - | - | 767475.42 | 105695.76 | Картометрический метод 12.5 | - |
| 5462 | - | - | 767494.61 | 105697.37 | Картометрический метод 12.5 | - |
| 5463 | - | - | 767499.61 | 105711.30 | Картометрический метод 12.5 | - |
| 5464 | - | - | 767488.94 | 105727.42 | Картометрический метод 12.5 | - |
| 5465 | - | - | 767466.83 | 105730.28 | Картометрический метод 12.5 | - |
| 5466 | - | - | 767451.07 | 105735.21 | Картометрический метод 12.5 | - |
| 5467 | - | - | 767440.57 | 105746.75 | Картометрический метод 12.5 | - |
| 5468 | - | - | 767428.10 | 105761.88 | Картометрический метод 12.5 | - |
| 5469 | - | - | 767418.08 | 105785.35 | Картометрический метод 12.5 | - |
| 5470 | - | - | 767404.93 | 105794.04 | Картометрический метод 12.5 | - |
| 5471 | - | - | 767389.73 | 105783.40 | Картометрический метод 12.5 | - |
| 5472 | - | - | 767378.15 | 105773.82 | Картометрический метод 12.5 | - |
| 5473 | - | - | 767372.61 | 105749.78 | Картометрический метод 12.5 | - |
| 5474 | - | - | 767363.96 | 105735.71 | Картометрический метод 12.5 | - |
| 5475 | - | - | 767349.61 | 105726.94 | Картометрический метод 12.5 | - |
| 5476 | - | - | 767325.67 | 105729.74 | Картометрический метод 12.5 | - |
| 5477 | - | - | 767305.46 | 105730.84 | Картометрический метод 12.5 | - |
| 5478 | - | - | 767289.40 | 105744.01 | Картометрический метод 12.5 | - |
| 5479 | - | - | 767279.44 | 105765.65 | Картометрический метод 12.5 | - |
| 5480 | - | - | 767272.37 | 105783.73 | Картометрический метод 12.5 | - |
| 5481 | - | - | 767248.88 | 105799.37 | Картометрический метод 12.5 | - |
| 5482 | - | - | 767233.70 | 105813.49 | Картометрический метод 12.5 | - |
| 5483 | - | - | 767237.81 | 105826.48 | Картометрический метод 12.5 | - |
| 5484 | - | - | 767257.29 | 105845.52 | Картометрический метод 12.5 | - |
| 5485 | - | - | 767290.63 | 105861.40 | Картометрический метод 12.5 | - |
| 5486 | - | - | 767323.98 | 105877.28 | Картометрический метод 12.5 | - |
| 5487 | - | - | 767334.40 | 105893.24 | Картометрический метод 12.5 | - |
| 5488 | - | - | 767343.27 | 105926.57 | Картометрический метод 12.5 | - |
| 5489 | - | - | 767348.32 | 105964.34 | Картометрический метод 12.5 | - |
| 5490 | - | - | 767353.33 | 106003.02 | Картометрический метод 12.5 | - |
| 5491 | - | - | 767357.76 | 106032.52 | Картометрический метод 12.5 | - |
| 5492 | - | - | 767352.48 | 106051.58 | Картометрический метод 12.5 | - |
| 5493 | - | - | 767337.81 | 106051.97 | Картометрический метод 12.5 | - |
| 5494 | - | - | 767319.72 | 106044.89 | Картометрический метод 12.5 | - |
| 5495 | - | - | 767305.57 | 106030.63 | Картометрический метод 12.5 | - |
| 5496 | - | - | 767291.02 | 106027.35 | Картометрический метод 12.5 | - |
| 5497 | - | - | 767277.09 | 106032.34 | Картометрический метод 12.5 | - |
| 5498 | - | - | 767259.16 | 106046.36 | Картометрический метод 12.5 | - |
| 5499 | - | - | 767246.96 | 106054.17 | Картометрический метод 12.5 | - |
| 5500 | - | - | 767229.37 | 106059.03 | Картометрический метод 12.5 | - |
| 5501 | - | - | 767210.76 | 106066.60 | Картометрический метод 12.5 | - |
| 5502 | - | - | 767208.43 | 106080.27 | Картометрический метод 12.5 | - |
| 5503 | - | - | 767221.39 | 106101.83 | Картометрический метод 12.5 | - |
| 5504 | - | - | 767238.19 | 106118.94 | Картометрический метод 12.5 | - |
| 5505 | - | - | 767244.88 | 106136.60 | Картометрический метод 12.5 | - |
| 5506 | - | - | 767231.43 | 106153.53 | Картометрический метод 12.5 | - |
| 5507 | - | - | 767210.01 | 106162.84 | Картометрический метод 12.5 | - |

КАРТА (ПЛАН)

Граница муниципального образования Тюхтетский район Красноярского края (изменение местоположения)

(наименование объекта землеустройства)

**Сведения о местоположении измененных (уточненных) границ
объекта землеустройства****1. Система координат МСК-166, зона 3****2. Сведения о характерных точках границ объекта землеустройства**

| Обозначение характерных точек границ | Существующие координаты, м | | Измененные (уточненные) координаты, м | | Метод определения координат и средняя квадратическая погрешность положения характерной точки (Мт), м | Описание закрепления точки |
|--|-------------------------------|---|--|-----------|---|----------------------------------|
| | Х | У | Х | У | | |
| 5508 | - | - | 767186.32 | 106183.98 | Картометрический метод 12.5 | - |
| 5509 | - | - | 767164.42 | 106181.35 | Картометрический метод 12.5 | - |
| 5510 | - | - | 767135.80 | 106186.73 | Картометрический метод 12.5 | - |
| 5511 | - | - | 767129.08 | 106169.98 | Картометрический метод 12.5 | - |
| 5512 | - | - | 767139.13 | 106145.60 | Картометрический метод 12.5 | - |
| 5513 | - | - | 767127.59 | 106135.09 | Картометрический метод 12.5 | - |
| 5514 | - | - | 767107.12 | 106143.52 | Картометрический метод 12.5 | - |
| 5515 | - | - | 767081.25 | 106148.99 | Картометрический метод 12.5 | - |
| 5516 | - | - | 767064.53 | 106154.80 | Картометрический метод 12.5 | - |
| 5517 | - | - | 767059.39 | 106170.20 | Картометрический метод 12.5 | - |
| 5518 | - | - | 767067.98 | 106186.10 | Картометрический метод 12.5 | - |
| 5519 | - | - | 767070.00 | 106206.34 | Картометрический метод 12.5 | - |
| 5520 | - | - | 767060.14 | 106225.24 | Картометрический метод 12.5 | - |
| 5521 | - | - | 767066.05 | 106239.20 | Картометрический метод 12.5 | - |
| 5522 | - | - | 767089.69 | 106244.65 | Картометрический метод 12.5 | - |
| 5523 | - | - | 767110.30 | 106232.56 | Картометрический метод 12.5 | - |
| 5524 | - | - | 767142.36 | 106208.05 | Картометрический метод 12.5 | - |
| 5525 | - | - | 767158.77 | 106210.48 | Картометрический метод 12.5 | - |
| 5526 | - | - | 767176.42 | 106229.46 | Картометрический метод 12.5 | - |
| 5527 | - | - | 767201.32 | 106250.53 | Картометрический метод 12.5 | - |
| 5528 | - | - | 767233.15 | 106282.86 | Картометрический метод 12.5 | - |
| 5529 | - | - | 767231.67 | 106298.39 | Картометрический метод 12.5 | - |
| 5530 | - | - | 767216.43 | 106314.34 | Картометрический метод 12.5 | - |
| 5531 | - | - | 767198.76 | 106321.03 | Картометрический метод 12.5 | - |
| 5532 | - | - | 767172.05 | 106324.64 | Картометрический метод 12.5 | - |
| 5533 | - | - | 767153.32 | 106310.21 | Картометрический метод 12.5 | - |
| 5534 | - | - | 767126.42 | 106293.65 | Картометрический метод 12.5 | - |
| 5535 | - | - | 767109.39 | 106282.95 | Картометрический метод 12.5 | - |
| 5536 | - | - | 767082.83 | 106281.98 | Картометрический метод 12.5 | - |
| 5537 | - | - | 767059.73 | 106312.31 | Картометрический метод 12.5 | - |
| 5538 | - | - | 767054.90 | 106344.23 | Картометрический метод 12.5 | - |
| 5539 | - | - | 767046.73 | 106392.52 | Картометрический метод 12.5 | - |
| 5540 | - | - | 767032.54 | 106404.84 | Картометрический метод 12.5 | - |
| 5541 | - | - | 767016.60 | 106414.34 | Картометрический метод 12.5 | - |
| 5542 | - | - | 766989.34 | 106407.85 | Картометрический метод 12.5 | - |
| 5543 | - | - | 766976.24 | 106389.96 | Картометрический метод 12.5 | - |
| 5544 | - | - | 766965.20 | 106365.72 | Картометрический метод 12.5 | - |
| 5545 | - | - | 766953.11 | 106345.11 | Картометрический метод 12.5 | - |
| 5546 | - | - | 766935.82 | 106341.73 | Картометрический метод 12.5 | - |
| 5547 | - | - | 766919.03 | 106349.38 | Картометрический метод 12.5 | - |
| 5548 | - | - | 766913.86 | 106365.69 | Картометрический метод 12.5 | - |
| 5549 | - | - | 766902.66 | 106396.45 | Картометрический метод 12.5 | - |
| 5550 | - | - | 766877.14 | 106417.53 | Картометрический метод 12.5 | - |
| 5551 | - | - | 766846.69 | 106422.84 | Картометрический метод 12.5 | - |
| 5552 | - | - | 766822.69 | 106427.47 | Картометрический метод 12.5 | - |
| 5553 | - | - | 766796.39 | 106444.85 | Картометрический метод 12.5 | - |
| 5554 | - | - | 766769.47 | 106453.96 | Картометрический метод 12.5 | - |
| 5555 | - | - | 766740.20 | 106451.98 | Картометрический метод 12.5 | - |
| 5556 | - | - | 766709.44 | 106440.77 | Картометрический метод 12.5 | - |
| 5557 | - | - | 766680.97 | 106416.82 | Картометрический метод 12.5 | - |
| 5558 | - | - | 766655.29 | 106392.05 | Картометрический метод 12.5 | - |

КАРТА (ПЛАН)

Граница муниципального образования Тюхтетский район Красноярского края (изменение местоположения)

(наименование объекта землеустройства)

**Сведения о местоположении измененных (уточненных) границ
объекта землеустройства****1. Система координат МСК-166, зона 3****2. Сведения о характерных точках границ объекта землеустройства**

| Обозначение характерных точек границ | Существующие координаты, м | | Измененные (уточненные) координаты, м | | Метод определения координат и средняя квадратическая погрешность положения характерной точки (Мт), м | Описание закрепления точки |
|--|-------------------------------|---|--|-----------|---|----------------------------------|
| | Х | У | Х | У | | |
| 5559 | - | - | 766643.89 | 106377.89 | Картометрический метод 12.5 | - |
| 5560 | - | - | 766627.60 | 106371.79 | Картометрический метод 12.5 | - |
| 5561 | - | - | 766617.32 | 106352.17 | Картометрический метод 12.5 | - |
| 5562 | - | - | 766611.29 | 106316.20 | Картометрический метод 12.5 | - |
| 5563 | - | - | 766599.75 | 106305.69 | Картометрический метод 12.5 | - |
| 5564 | - | - | 766581.50 | 106303.20 | Картометрический метод 12.5 | - |
| 5565 | - | - | 766562.96 | 106308.94 | Картометрический метод 12.5 | - |
| 5566 | - | - | 766545.04 | 106322.96 | Картометрический метод 12.5 | - |
| 5567 | - | - | 766528.87 | 106338.87 | Картометрический метод 12.5 | - |
| 5568 | - | - | 766527.94 | 106364.51 | Картометрический метод 12.5 | - |
| 5569 | - | - | 766527.56 | 106400.25 | Картометрический метод 12.5 | - |
| 5570 | - | - | 766515.58 | 106427.32 | Картометрический метод 12.5 | - |
| 5571 | - | - | 766514.51 | 106456.61 | Картометрический метод 12.5 | - |
| 5572 | - | - | 766512.30 | 106492.29 | Картометрический метод 12.5 | - |
| 5573 | - | - | 766529.54 | 106522.25 | Картометрический метод 12.5 | - |
| 5574 | - | - | 766551.74 | 106542.31 | Картометрический метод 12.5 | - |
| 5575 | - | - | 766581.23 | 106537.88 | Картометрический метод 12.5 | - |
| 5576 | - | - | 766603.54 | 106529.52 | Картометрический метод 12.5 | - |
| 5577 | - | - | 766621.72 | 106533.85 | Картометрический метод 12.5 | - |
| 5578 | - | - | 766632.04 | 106552.56 | Картометрический метод 12.5 | - |
| 5579 | - | - | 766615.24 | 106585.87 | Картометрический метод 12.5 | - |
| 5580 | - | - | 766596.20 | 106605.35 | Картометрический метод 12.5 | - |
| 5581 | - | - | 766565.94 | 106630.84 | Картометрический метод 12.5 | - |
| 5582 | - | - | 766545.56 | 106636.51 | Картометрический метод 12.5 | - |
| 5583 | - | - | 766539.45 | 106653.71 | Картометрический метод 12.5 | - |
| 5584 | - | - | 766525.27 | 106665.11 | Картометрический метод 12.5 | - |
| 5585 | - | - | 766507.74 | 106668.14 | Картометрический метод 12.5 | - |
| 5586 | - | - | 766487.97 | 106657.34 | Картометрический метод 12.5 | - |
| 5587 | - | - | 766468.03 | 106651.12 | Картометрический метод 12.5 | - |
| 5588 | - | - | 766448.67 | 106654.08 | Картометрический метод 12.5 | - |
| 5589 | - | - | 766431.82 | 106663.55 | Картометрический метод 12.5 | - |
| 5590 | - | - | 766415.97 | 106695.98 | Картометрический метод 12.5 | - |
| 5591 | - | - | 766403.94 | 106749.63 | Картометрический метод 12.5 | - |
| 5592 | - | - | 766404.74 | 106778.08 | Картометрический метод 12.5 | - |
| 5593 | - | - | 766386.13 | 106836.08 | Картометрический метод 12.5 | - |
| 5594 | - | - | 766369.84 | 106855.66 | Картометрический метод 12.5 | - |
| 5595 | - | - | 766343.12 | 106859.27 | Картометрический метод 12.5 | - |
| 5596 | - | - | 766326.74 | 106855.93 | Картометрический метод 12.5 | - |
| 5597 | - | - | 766317.85 | 106848.27 | Картометрический метод 12.5 | - |
| 5598 | - | - | 766302.60 | 106813.79 | Картометрический метод 12.5 | - |
| 5599 | - | - | 766289.75 | 106814.24 | Картометрический метод 12.5 | - |
| 5600 | - | - | 766277.35 | 106827.54 | Картометрический метод 12.5 | - |
| 5601 | - | - | 766276.61 | 106847.69 | Картометрический метод 12.5 | - |
| 5602 | - | - | 766286.97 | 106865.48 | Картометрический метод 12.5 | - |
| 5603 | - | - | 766290.75 | 106887.62 | Картометрический метод 12.5 | - |
| 5604 | - | - | 766277.23 | 106906.38 | Картометрический метод 12.5 | - |
| 5605 | - | - | 766260.43 | 106889.27 | Картометрический метод 12.5 | - |
| 5606 | - | - | 766248.25 | 106871.41 | Картометрический метод 12.5 | - |
| 5607 | - | - | 766234.72 | 106865.42 | Картометрический метод 12.5 | - |
| 5608 | - | - | 766216.40 | 106864.75 | Картометрический метод 12.5 | - |
| 5609 | - | - | 766201.59 | 106868.80 | Картометрический метод 12.5 | - |

КАРТА (ПЛАН)

Граница муниципального образования Тюхтетский район Красноярского края (изменение местоположения)

(наименование объекта землеустройства)

**Сведения о местоположении измененных (уточненных) границ
объекта землеустройства****1. Система координат МСК-166, зона 3****2. Сведения о характерных точках границ объекта землеустройства**

| Обозначение характерных точек границ | Существующие координаты, м | | Измененные (уточненные) координаты, м | | Метод определения координат и средняя квадратическая погрешность положения характерной точки (Мт), м | Описание закрепления точки |
|--|-------------------------------|---|--|-----------|---|----------------------------------|
| | Х | У | Х | У | | |
| 5610 | - | - | 766190.62 | 106893.15 | Картометрический метод 12.5 | - |
| 5611 | - | - | 766171.18 | 106923.62 | Картометрический метод 12.5 | - |
| 5612 | - | - | 766147.96 | 106931.94 | Картометрический метод 12.5 | - |
| 5613 | - | - | 766123.53 | 106922.80 | Картометрический метод 12.5 | - |
| 5614 | - | - | 766098.40 | 106908.14 | Картометрический метод 12.5 | - |
| 5615 | - | - | 766079.42 | 106875.36 | Картометрический метод 12.5 | - |
| 5616 | - | - | 766048.79 | 106860.50 | Картометрический метод 12.5 | - |
| 5617 | - | - | 766027.53 | 106865.23 | Картометрический метод 12.5 | - |
| 5618 | - | - | 766023.07 | 106887.07 | Картометрический метод 12.5 | - |
| 5619 | - | - | 766039.60 | 106911.50 | Картометрический метод 12.5 | - |
| 5620 | - | - | 766063.42 | 106937.12 | Картометрический метод 12.5 | - |
| 5621 | - | - | 766084.13 | 106972.71 | Картометрический метод 12.5 | - |
| 5622 | - | - | 766083.34 | 106994.68 | Картометрический метод 12.5 | - |
| 5623 | - | - | 766070.02 | 107007.95 | Картометрический метод 12.5 | - |
| 5624 | - | - | 766057.17 | 107008.40 | Картометрический метод 12.5 | - |
| 5625 | - | - | 766029.42 | 106989.98 | Картометрический метод 12.5 | - |
| 5626 | - | - | 766020.99 | 106969.50 | Картометрический метод 12.5 | - |
| 5627 | - | - | 766010.60 | 106952.62 | Картометрический метод 12.5 | - |
| 5628 | - | - | 765996.09 | 106948.43 | Картометрический метод 12.5 | - |
| 5629 | - | - | 765978.59 | 106950.54 | Картометрический метод 12.5 | - |
| 5630 | - | - | 765960.47 | 106970.05 | Картометрический метод 12.5 | - |
| 5631 | - | - | 765956.72 | 106997.42 | Картометрический метод 12.5 | - |
| 5632 | - | - | 765970.66 | 107042.85 | Картометрический метод 12.5 | - |
| 5633 | - | - | 765992.42 | 107074.81 | Картометрический метод 12.5 | - |
| 5634 | - | - | 766037.86 | 107085.63 | Картометрический метод 12.5 | - |
| 5635 | - | - | 766092.73 | 107089.45 | Картометрический метод 12.5 | - |
| 5636 | - | - | 766155.19 | 107086.22 | Картометрический метод 12.5 | - |
| 5637 | - | - | 766204.44 | 107067.84 | Картометрический метод 12.5 | - |
| 5638 | - | - | 766225.93 | 107056.70 | Картометрический метод 12.5 | - |
| 5639 | - | - | 766244.11 | 107061.03 | Картометрический метод 12.5 | - |
| 5640 | - | - | 766247.11 | 107079.48 | Картометрический метод 12.5 | - |
| 5641 | - | - | 766230.75 | 107100.88 | Картометрический метод 12.5 | - |
| 5642 | - | - | 766186.64 | 107154.29 | Картометрический метод 12.5 | - |
| 5643 | - | - | 766124.36 | 107228.12 | Картометрический метод 12.5 | - |
| 5644 | - | - | 766106.00 | 107254.04 | Картометрический метод 12.5 | - |
| 5645 | - | - | 766097.78 | 107278.49 | Картометрический метод 12.5 | - |
| 5646 | - | - | 766080.97 | 107287.05 | Картометрический метод 12.5 | - |
| 5647 | - | - | 766056.35 | 107283.41 | Картометрический метод 12.5 | - |
| 5648 | - | - | 766028.50 | 107267.72 | Картометрический метод 12.5 | - |
| 5649 | - | - | 766015.03 | 107259.90 | Картометрический метод 12.5 | - |
| 5650 | - | - | 765993.06 | 107259.10 | Картометрический метод 12.5 | - |
| 5651 | - | - | 765960.85 | 107262.52 | Картометрический метод 12.5 | - |
| 5652 | - | - | 765918.35 | 107246.31 | Картометрический метод 12.5 | - |
| 5653 | - | - | 765890.16 | 107239.78 | Картометрический метод 12.5 | - |
| 5654 | - | - | 765867.99 | 107244.48 | Картометрический метод 12.5 | - |
| 5655 | - | - | 765857.74 | 107274.36 | Картометрический метод 12.5 | - |
| 5656 | - | - | 765850.51 | 107321.77 | Картометрический метод 12.5 | - |
| 5657 | - | - | 765852.46 | 107343.84 | Картометрический метод 12.5 | - |
| 5658 | - | - | 765829.22 | 107377.83 | Картометрический метод 12.5 | - |
| 5659 | - | - | 765806.84 | 107413.69 | Картометрический метод 12.5 | - |
| 5660 | - | - | 765817.26 | 107429.66 | Картометрический метод 12.5 | - |

КАРТА (ПЛАН)

Граница муниципального образования Тюхтетский район Красноярского края (изменение местоположения)

(наименование объекта землеустройства)

**Сведения о местоположении измененных (уточненных) границ
объекта землеустройства****1. Система координат МСК-166, зона 3****2. Сведения о характерных точках границ объекта землеустройства**

| Обозначение характерных точек границ | Существующие координаты, м | | Измененные (уточненные) координаты, м | | Метод определения координат и средняя квадратическая погрешность положения характерной точки (Мт), м | Описание закрепления точки |
|--|-------------------------------|---|--|-----------|---|----------------------------------|
| | Х | У | Х | У | | |
| 5661 | - | - | 765842.01 | 107429.64 | Картометрический метод 12.5 | - |
| 5662 | - | - | 765867.33 | 107414.06 | Картометрический метод 12.5 | - |
| 5663 | - | - | 765897.78 | 107408.74 | Картометрический метод 12.5 | - |
| 5664 | - | - | 765923.18 | 107416.08 | Картометрический метод 12.5 | - |
| 5665 | - | - | 765950.80 | 107438.17 | Картометрический метод 12.5 | - |
| 5666 | - | - | 765975.89 | 107453.75 | Картометрический метод 12.5 | - |
| 5667 | - | - | 766013.44 | 107455.12 | Картометрический метод 12.5 | - |
| 5668 | - | - | 766037.08 | 107460.56 | Картометрический метод 12.5 | - |
| 5669 | - | - | 766057.94 | 107466.82 | Картометрический метод 12.5 | - |
| 5670 | - | - | 766073.75 | 107485.73 | Картометрический метод 12.5 | - |
| 5671 | - | - | 766087.24 | 107518.30 | Картометрический метод 12.5 | - |
| 5672 | - | - | 766085.77 | 107558.59 | Картометрический метод 12.5 | - |
| 5673 | - | - | 766069.49 | 107602.92 | Картометрический метод 12.5 | - |
| 5674 | - | - | 766036.15 | 107637.46 | Картометрический метод 12.5 | - |
| 5675 | - | - | 766024.92 | 107669.14 | Картометрический метод 12.5 | - |
| 5676 | - | - | 766012.07 | 107669.59 | Картометрический метод 12.5 | - |
| 5677 | - | - | 766001.03 | 107645.36 | Картометрический метод 12.5 | - |
| 5678 | - | - | 766008.34 | 107620.87 | Картометрический метод 12.5 | - |
| 5679 | - | - | 766002.26 | 107611.48 | Картометрический метод 12.5 | - |
| 5680 | - | - | 765988.63 | 107608.23 | Картометрический метод 12.5 | - |
| 5681 | - | - | 765971.03 | 107613.10 | Картометрический метод 12.5 | - |
| 5682 | - | - | 765949.51 | 107625.15 | Картометрический метод 12.5 | - |
| 5683 | - | - | 765931.01 | 107654.73 | Картометрический метод 12.5 | - |
| 5684 | - | - | 765902.28 | 107688.52 | Картометрический метод 12.5 | - |
| 5685 | - | - | 765879.19 | 107693.19 | Картометрический метод 12.5 | - |
| 5686 | - | - | 765842.44 | 107695.52 | Картометрический метод 12.5 | - |
| 5687 | - | - | 765807.57 | 107721.76 | Картометрический метод 12.5 | - |
| 5688 | - | - | 765787.18 | 107753.10 | Картометрический метод 12.5 | - |
| 5689 | - | - | 765781.97 | 107770.33 | Картометрический метод 12.5 | - |
| 5690 | - | - | 765769.60 | 107782.72 | Картометрический метод 12.5 | - |
| 5691 | - | - | 765754.07 | 107781.23 | Картометрический метод 12.5 | - |
| 5692 | - | - | 765735.04 | 107775.04 | Картометрический метод 12.5 | - |
| 5693 | - | - | 765715.20 | 107766.07 | Картометрический метод 12.5 | - |
| 5694 | - | - | 765700.35 | 107771.03 | Картометрический метод 12.5 | - |
| 5695 | - | - | 765695.00 | 107791.93 | Картометрический метод 12.5 | - |
| 5696 | - | - | 765698.65 | 107817.73 | Картометрический метод 12.5 | - |
| 5697 | - | - | 765716.81 | 107847.71 | Картометрический метод 12.5 | - |
| 5698 | - | - | 765746.40 | 107866.22 | Картометрический метод 12.5 | - |
| 5699 | - | - | 765776.76 | 107888.41 | Картометрический метод 12.5 | - |
| 5700 | - | - | 765795.02 | 107915.66 | Картометрический метод 12.5 | - |
| 5701 | - | - | 765795.11 | 107938.58 | Картометрический метод 12.5 | - |
| 5702 | - | - | 765786.00 | 107962.08 | Картометрический метод 12.5 | - |
| 5703 | - | - | 765782.52 | 107982.13 | Картометрический метод 12.5 | - |
| 5704 | - | - | 765786.53 | 107997.86 | Картометрический метод 12.5 | - |
| 5705 | - | - | 765805.23 | 108013.20 | Картометрический метод 12.5 | - |
| 5706 | - | - | 765818.43 | 108028.35 | Картометрический метод 12.5 | - |
| 5707 | - | - | 765824.21 | 108045.98 | Картометрический метод 12.5 | - |
| 5708 | - | - | 765812.36 | 108069.39 | Картометрический метод 12.5 | - |
| 5709 | - | - | 765797.24 | 108081.67 | Картометрический метод 12.5 | - |
| 5710 | - | - | 765767.95 | 108080.61 | Картометрический метод 12.5 | - |
| 5711 | - | - | 765723.97 | 108079.93 | Картометрический метод 12.5 | - |

КАРТА (ПЛАН)

Граница муниципального образования Тюхтетский район Красноярского края (изменение местоположения)

(наименование объекта землеустройства)

**Сведения о местоположении измененных (уточненных) границ
объекта землеустройства****1. Система координат МСК-166, зона 3****2. Сведения о характерных точках границ объекта землеустройства**

| Обозначение характерных точек границ | Существующие координаты, м | | Измененные (уточненные) координаты, м | | Метод определения координат и средняя квадратическая погрешность положения характерной точки (Мт), м | Описание закрепления точки |
|--|-------------------------------|---|--|-----------|---|----------------------------------|
| | Х | У | Х | У | | |
| 5712 | - | - | 765677.30 | 108077.32 | Картометрический метод 12.5 | - |
| 5713 | - | - | 765632.04 | 108086.67 | Картометрический метод 12.5 | - |
| 5714 | - | - | 765618.89 | 108095.36 | Картометрический метод 12.5 | - |
| 5715 | - | - | 765604.63 | 108109.51 | Картометрический метод 12.5 | - |
| 5716 | - | - | 765590.36 | 108123.66 | Картометрический метод 12.5 | - |
| 5717 | - | - | 765571.98 | 108124.83 | Картометрический метод 12.5 | - |
| 5718 | - | - | 765540.30 | 108113.59 | Картометрический метод 12.5 | - |
| 5719 | - | - | 765516.90 | 108101.74 | Картометрический метод 12.5 | - |
| 5720 | - | - | 765503.08 | 108078.32 | Картометрический метод 12.5 | - |
| 5721 | - | - | 765506.83 | 108050.95 | Картометрический метод 12.5 | - |
| 5722 | - | - | 765514.43 | 108018.23 | Картометрический метод 12.5 | - |
| 5723 | - | - | 765511.24 | 108005.28 | Картометрический метод 12.5 | - |
| 5724 | - | - | 765490.24 | 108002.68 | Картометрический метод 12.5 | - |
| 5725 | - | - | 765473.33 | 108013.98 | Картометрический метод 12.5 | - |
| 5726 | - | - | 765447.30 | 108024.04 | Картометрический метод 12.5 | - |
| 5727 | - | - | 765426.60 | 108013.20 | Картометрический метод 12.5 | - |
| 5728 | - | - | 765413.77 | 107987.98 | Картометрический метод 12.5 | - |
| 5729 | - | - | 765412.19 | 107955.84 | Картометрический метод 12.5 | - |
| 5730 | - | - | 765406.06 | 107922.61 | Картометрический метод 12.5 | - |
| 5731 | - | - | 765383.90 | 107901.64 | Картометрический метод 12.5 | - |
| 5732 | - | - | 765367.09 | 107859.77 | Картометрический метод 12.5 | - |
| 5733 | - | - | 765344.98 | 107812.22 | Картометрический метод 12.5 | - |
| 5734 | - | - | 765312.48 | 107798.20 | Картометрический метод 12.5 | - |
| 5735 | - | - | 765277.32 | 107782.25 | Картометрический метод 12.5 | - |
| 5736 | - | - | 765264.27 | 107762.53 | Картометрический метод 12.5 | - |
| 5737 | - | - | 765255.68 | 107746.63 | Картометрический метод 12.5 | - |
| 5738 | - | - | 765254.88 | 107718.18 | Картометрический метод 12.5 | - |
| 5739 | - | - | 765253.18 | 107664.03 | Картометрический метод 12.5 | - |
| 5740 | - | - | 765243.64 | 107649.02 | Картометрический метод 12.5 | - |
| 5741 | - | - | 765230.01 | 107645.77 | Картометрический метод 12.5 | - |
| 5742 | - | - | 765213.63 | 107642.43 | Картометрический метод 12.5 | - |
| 5743 | - | - | 765191.09 | 107657.19 | Картометрический метод 12.5 | - |
| 5744 | - | - | 765185.36 | 107676.24 | Картометрический метод 12.5 | - |
| 5745 | - | - | 765176.85 | 107683.26 | Картометрический метод 12.5 | - |
| 5746 | - | - | 765166.81 | 107681.98 | Картометрический метод 12.5 | - |
| 5747 | - | - | 765155.31 | 107670.56 | Картометрический метод 12.5 | - |
| 5748 | - | - | 765135.63 | 107657.01 | Картометрический метод 12.5 | - |
| 5749 | - | - | 765120.93 | 107632.64 | Картометрический метод 12.5 | - |
| 5750 | - | - | 765105.97 | 107615.60 | Картометрический метод 12.5 | - |
| 5751 | - | - | 765090.81 | 107604.04 | Картометрический метод 12.5 | - |
| 5752 | - | - | 765069.58 | 107607.86 | Картометрический метод 12.5 | - |
| 5753 | - | - | 765065.32 | 107624.20 | Картометрический метод 12.5 | - |
| 5754 | - | - | 765067.36 | 107643.53 | Картометрический метод 12.5 | - |
| 5755 | - | - | 765071.11 | 107666.59 | Картометрический метод 12.5 | - |
| 5756 | - | - | 765060.51 | 107680.87 | Картометрический метод 12.5 | - |
| 5757 | - | - | 765040.30 | 107681.97 | Картометрический метод 12.5 | - |
| 5758 | - | - | 765021.24 | 107676.69 | Картометрический метод 12.5 | - |
| 5759 | - | - | 765000.63 | 107688.78 | Картометрический метод 12.5 | - |
| 5760 | - | - | 764976.73 | 107690.66 | Картометрический метод 12.5 | - |
| 5761 | - | - | 764947.43 | 107689.60 | Картометрический метод 12.5 | - |
| 5762 | - | - | 764921.69 | 107691.41 | Картометрический метод 12.5 | - |

КАРТА (ПЛАН)

Граница муниципального образования Тюхтетский район Красноярского края (изменение местоположения)

(наименование объекта землеустройства)

**Сведения о местоположении измененных (уточненных) границ
объекта землеустройства****1. Система координат МСК-166, зона 3****2. Сведения о характерных точках границ объекта землеустройства**

| Обозначение характерных точек границ | Существующие координаты, м | | Измененные (уточненные) координаты, м | | Метод определения координат и средняя квадратическая погрешность положения характерной точки (Mt), м | Описание закрепления точки |
|--|-------------------------------|---|--|-----------|---|----------------------------------|
| | X | Y | X | Y | | |
| 5763 | - | - | 764920.18 | 107707.86 | Картометрический метод 12.5 | - |
| 5764 | - | - | 764936.52 | 107712.12 | Картометрический метод 12.5 | - |
| 5765 | - | - | 764951.24 | 107710.82 | Картометрический метод 12.5 | - |
| 5766 | - | - | 764962.19 | 107712.14 | Картометрический метод 12.5 | - |
| 5767 | - | - | 764967.25 | 107724.24 | Картометрический метод 12.5 | - |
| 5768 | - | - | 764956.62 | 107739.44 | Картометрический метод 12.5 | - |
| 5769 | - | - | 764937.94 | 107748.84 | Картометрический метод 12.5 | - |
| 5770 | - | - | 764921.28 | 107778.49 | Картометрический метод 12.5 | - |
| 5771 | - | - | 764906.48 | 107807.29 | Картометрический метод 12.5 | - |
| 5772 | - | - | 764873.89 | 107846.45 | Картометрический метод 12.5 | - |
| 5773 | - | - | 764852.98 | 107866.77 | Картометрический метод 12.5 | - |
| 5774 | - | - | 764852.12 | 107890.58 | Картометрический метод 12.5 | - |
| 5775 | - | - | 764871.69 | 107906.87 | Картометрический метод 12.5 | - |
| 5776 | - | - | 764890.32 | 107924.05 | Картометрический метод 12.5 | - |
| 5777 | - | - | 764895.93 | 107946.26 | Картометрический метод 12.5 | - |
| 5778 | - | - | 764895.72 | 107977.42 | Картометрический метод 12.5 | - |
| 5779 | - | - | 764881.25 | 107997.06 | Картометрический метод 12.5 | - |
| 5780 | - | - | 764860.81 | 108004.57 | Картометрический метод 12.5 | - |
| 5781 | - | - | 764832.33 | 108006.29 | Картометрический метод 12.5 | - |
| 5782 | - | - | 764806.69 | 108005.36 | Картометрический метод 12.5 | - |
| 5783 | - | - | 764804.48 | 107990.61 | Картометрический метод 12.5 | - |
| 5784 | - | - | 764811.72 | 107967.95 | Картометрический метод 12.5 | - |
| 5785 | - | - | 764823.94 | 107934.47 | Картометрический метод 12.5 | - |
| 5786 | - | - | 764820.02 | 107916.00 | Картометрический метод 12.5 | - |
| 5787 | - | - | 764806.13 | 107894.41 | Картометрический метод 12.5 | - |
| 5788 | - | - | 764785.65 | 107878.08 | Картометрический метод 12.5 | - |
| 5789 | - | - | 764759.06 | 107878.03 | Картометрический метод 12.5 | - |
| 5790 | - | - | 764713.22 | 107878.20 | Картометрический метод 12.5 | - |
| 5791 | - | - | 764692.66 | 107863.70 | Картометрический метод 12.5 | - |
| 5792 | - | - | 764670.18 | 107851.88 | Картометрический метод 12.5 | - |
| 5793 | - | - | 764632.53 | 107853.26 | Картометрический метод 12.5 | - |
| 5794 | - | - | 764617.25 | 107870.13 | Картометрический метод 12.5 | - |
| 5795 | - | - | 764626.52 | 107892.47 | Картометрический метод 12.5 | - |
| 5796 | - | - | 764665.28 | 107910.38 | Картометрический метод 12.5 | - |
| 5797 | - | - | 764705.76 | 107932.02 | Картометрический метод 12.5 | - |
| 5798 | - | - | 764720.26 | 107961.88 | Картометрический метод 12.5 | - |
| 5799 | - | - | 764720.15 | 107990.30 | Картометрический метод 12.5 | - |
| 5800 | - | - | 764697.92 | 108021.58 | Картометрический метод 12.5 | - |
| 5801 | - | - | 764672.39 | 108017.90 | Картометрический метод 12.5 | - |
| 5802 | - | - | 764657.69 | 107993.53 | Картометрический метод 12.5 | - |
| 5803 | - | - | 764648.42 | 107971.19 | Картометрический метод 12.5 | - |
| 5804 | - | - | 764626.37 | 107972.22 | Картометрический метод 12.5 | - |
| 5805 | - | - | 764603.70 | 107990.65 | Картометрический метод 12.5 | - |
| 5806 | - | - | 764583.44 | 108018.33 | Картометрический метод 12.5 | - |
| 5807 | - | - | 764517.16 | 108076.43 | Картометрический метод 12.5 | - |
| 5808 | - | - | 764478.16 | 108115.36 | Картометрический метод 12.5 | - |
| 5809 | - | - | 764455.07 | 108120.02 | Картометрический метод 12.5 | - |
| 5810 | - | - | 764431.63 | 108109.08 | Картометрический метод 12.5 | - |
| 5811 | - | - | 764410.46 | 108086.31 | Картометрический метод 12.5 | - |
| 5812 | - | - | 764408.34 | 108068.81 | Картометрический метод 12.5 | - |
| 5813 | - | - | 764409.24 | 108044.09 | Картометрический метод 12.5 | - |

КАРТА (ПЛАН)

Граница муниципального образования Тюхтетский район Красноярского края (изменение местоположения)

(наименование объекта землеустройства)

**Сведения о местоположении измененных (уточненных) границ
объекта землеустройства****1. Система координат МСК-166, зона 3****2. Сведения о характерных точках границ объекта землеустройства**

| Обозначение характерных точек границ | Существующие координаты, м | | Измененные (уточненные) координаты, м | | Метод определения координат и средняя квадратическая погрешность положения характерной точки (Mt), м | Описание закрепления точки |
|--|-------------------------------|---|--|-----------|---|----------------------------------|
| | X | Y | X | Y | | |
| 5814 | - | - | 764425.22 | 108008.00 | Картометрический метод 12.5 | - |
| 5815 | - | - | 764421.64 | 107980.37 | Картометрический метод 12.5 | - |
| 5816 | - | - | 764413.70 | 107971.83 | Картометрический метод 12.5 | - |
| 5817 | - | - | 764393.72 | 107966.52 | Картометрический метод 12.5 | - |
| 5818 | - | - | 764351.34 | 107972.32 | Картометрический метод 12.5 | - |
| 5819 | - | - | 764312.82 | 107972.75 | Картометрический метод 12.5 | - |
| 5820 | - | - | 764265.48 | 107963.70 | Картометрический метод 12.5 | - |
| 5821 | - | - | 764244.32 | 107965.68 | Картометрический метод 12.5 | - |
| 5822 | - | - | 764231.20 | 107973.45 | Картометрический метод 12.5 | - |
| 5823 | - | - | 764229.59 | 107992.65 | Картометрический метод 12.5 | - |
| 5824 | - | - | 764249.26 | 108006.20 | Картометрический метод 12.5 | - |
| 5825 | - | - | 764291.33 | 108034.31 | Картометрический метод 12.5 | - |
| 5826 | - | - | 764318.27 | 108049.96 | Картометрический метод 12.5 | - |
| 5827 | - | - | 764325.94 | 108065.82 | Картометрический метод 12.5 | - |
| 5828 | - | - | 764319.82 | 108083.02 | Картометрический метод 12.5 | - |
| 5829 | - | - | 764287.76 | 108107.52 | Картометрический метод 12.5 | - |
| 5830 | - | - | 764246.02 | 108120.68 | Картометрический метод 12.5 | - |
| 5831 | - | - | 764212.60 | 108132.30 | Картометрический метод 12.5 | - |
| 5832 | - | - | 764199.11 | 108150.14 | Картометрический метод 12.5 | - |
| 5833 | - | - | 764206.46 | 108175.16 | Картометрический метод 12.5 | - |
| 5834 | - | - | 764235.19 | 108191.79 | Картометрический метод 12.5 | - |
| 5835 | - | - | 764268.18 | 108192.07 | Картометрический метод 12.5 | - |
| 5836 | - | - | 764297.20 | 108175.71 | Картометрический метод 12.5 | - |
| 5837 | - | - | 764314.71 | 108147.92 | Картометрический метод 12.5 | - |
| 5838 | - | - | 764338.23 | 108131.36 | Картометрический метод 12.5 | - |
| 5839 | - | - | 764369.76 | 108121.50 | Картометрический метод 12.5 | - |
| 5840 | - | - | 764394.51 | 108121.48 | Картометрический метод 12.5 | - |
| 5841 | - | - | 764416.28 | 108127.78 | Картометрический метод 12.5 | - |
| 5842 | - | - | 764425.92 | 108140.04 | Картометрический метод 12.5 | - |
| 5843 | - | - | 764422.76 | 108176.60 | Картометрический метод 12.5 | - |
| 5844 | - | - | 764395.70 | 108215.04 | Картометрический метод 12.5 | - |
| 5845 | - | - | 764328.01 | 108261.17 | Картометрический метод 12.5 | - |
| 5846 | - | - | 764289.25 | 108293.68 | Картометрический метод 12.5 | - |
| 5847 | - | - | 764255.99 | 108300.73 | Картометрический метод 12.5 | - |
| 5848 | - | - | 764183.31 | 108332.92 | Картометрический метод 12.5 | - |
| 5849 | - | - | 764128.54 | 108376.77 | Картометрический метод 12.5 | - |
| 5850 | - | - | 764092.55 | 108408.47 | Картометрический метод 12.5 | - |
| 5851 | - | - | 764060.89 | 108421.99 | Картометрический метод 12.5 | - |
| 5852 | - | - | 764036.59 | 108434.86 | Картометрический метод 12.5 | - |
| 5853 | - | - | 764024.94 | 108452.77 | Картометрический метод 12.5 | - |
| 5854 | - | - | 764028.75 | 108473.99 | Картометрический метод 12.5 | - |
| 5855 | - | - | 764051.62 | 108500.49 | Картометрический метод 12.5 | - |
| 5856 | - | - | 764078.59 | 108515.22 | Картометрический метод 12.5 | - |
| 5857 | - | - | 764105.33 | 108536.36 | Картометрический метод 12.5 | - |
| 5858 | - | - | 764109.01 | 108561.25 | Картометрический метод 12.5 | - |
| 5859 | - | - | 764101.97 | 108628.84 | Картометрический метод 12.5 | - |
| 5860 | - | - | 764097.53 | 108675.43 | Картометрический метод 12.5 | - |
| 5861 | - | - | 764096.63 | 108700.15 | Картометрический метод 12.5 | - |
| 5862 | - | - | 764090.37 | 108721.01 | Картометрический метод 12.5 | - |
| 5863 | - | - | 764065.22 | 108732.01 | Картометрический метод 12.5 | - |
| 5864 | - | - | 764028.59 | 108730.68 | Картометрический метод 12.5 | - |

КАРТА (ПЛАН)

Граница муниципального образования Тюхтетский район Красноярского края (изменение местоположения)

(наименование объекта землеустройства)

**Сведения о местоположении измененных (уточненных) границ
объекта землеустройства****1. Система координат МСК-166, зона 3****2. Сведения о характерных точках границ объекта землеустройства**

| Обозначение характерных точек границ | Существующие координаты, м | | Измененные (уточненные) координаты, м | | Метод определения координат и средняя квадратическая погрешность положения характерной точки (Мт), м | Описание закрепления точки |
|--|-------------------------------|---|--|-----------|---|----------------------------------|
| | Х | У | Х | У | | |
| 5865 | - | - | 764004.95 | 108725.24 | Картометрический метод 12.5 | - |
| 5866 | - | - | 763983.93 | 108723.56 | Картометрический метод 12.5 | - |
| 5867 | - | - | 763954.03 | 108738.98 | Картометрический метод 12.5 | - |
| 5868 | - | - | 763926.40 | 108742.56 | Картометрический метод 12.5 | - |
| 5869 | - | - | 763911.17 | 108732.84 | Картометрический метод 12.5 | - |
| 5870 | - | - | 763901.83 | 108712.33 | Картометрический метод 12.5 | - |
| 5871 | - | - | 763907.92 | 108696.05 | Картометрический метод 12.5 | - |
| 5872 | - | - | 763932.02 | 108688.67 | Картометрический метод 12.5 | - |
| 5873 | - | - | 763958.68 | 108686.89 | Картометрический метод 12.5 | - |
| 5874 | - | - | 763976.34 | 108680.20 | Картометрический метод 12.5 | - |
| 5875 | - | - | 763982.46 | 108663.00 | Картометрический метод 12.5 | - |
| 5876 | - | - | 763970.08 | 108650.63 | Картометрический метод 12.5 | - |
| 5877 | - | - | 763936.43 | 108642.99 | Картометрический метод 12.5 | - |
| 5878 | - | - | 763903.16 | 108625.28 | Картометрический метод 12.5 | - |
| 5879 | - | - | 763862.27 | 108589.88 | Картометрический метод 12.5 | - |
| 5880 | - | - | 763836.65 | 108563.28 | Картометрический метод 12.5 | - |
| 5881 | - | - | 763828.20 | 108543.72 | Картометрический метод 12.5 | - |
| 5882 | - | - | 763830.76 | 108523.64 | Картометрический метод 12.5 | - |
| 5883 | - | - | 763822.47 | 108499.50 | Картометрический метод 12.5 | - |
| 5884 | - | - | 763821.17 | 108484.79 | Картометрический метод 12.5 | - |
| 5885 | - | - | 763804.72 | 108483.27 | Картометрический метод 12.5 | - |
| 5886 | - | - | 763793.43 | 108491.12 | Картометрический метод 12.5 | - |
| 5887 | - | - | 763784.33 | 108514.62 | Картометрический метод 12.5 | - |
| 5888 | - | - | 763761.69 | 108532.13 | Картометрический метод 12.5 | - |
| 5889 | - | - | 763729.18 | 108543.79 | Картометрический метод 12.5 | - |
| 5890 | - | - | 763678.26 | 108557.52 | Картометрический метод 12.5 | - |
| 5891 | - | - | 763655.99 | 108564.97 | Картометрический метод 12.5 | - |
| 5892 | - | - | 763646.08 | 108560.02 | Картометрический метод 12.5 | - |
| 5893 | - | - | 763625.71 | 108565.70 | Картометрический метод 12.5 | - |
| 5894 | - | - | 763619.18 | 108593.88 | Картометрический метод 12.5 | - |
| 5895 | - | - | 763650.59 | 108612.44 | Картометрический метод 12.5 | - |
| 5896 | - | - | 763663.18 | 108619.32 | Картометрический метод 12.5 | - |
| 5897 | - | - | 763658.14 | 108631.97 | Картометрический метод 12.5 | - |
| 5898 | - | - | 763646.07 | 108636.11 | Картометрический метод 12.5 | - |
| 5899 | - | - | 763627.99 | 108629.04 | Картометрический метод 12.5 | - |
| 5900 | - | - | 763586.56 | 108633.95 | Картометрический метод 12.5 | - |
| 5901 | - | - | 763557.97 | 108638.41 | Картометрический метод 12.5 | - |
| 5902 | - | - | 763539.65 | 108663.42 | Картометрический метод 12.5 | - |
| 5903 | - | - | 763514.59 | 108671.68 | Картометрический метод 12.5 | - |
| 5904 | - | - | 763498.81 | 108651.85 | Картометрический метод 12.5 | - |
| 5905 | - | - | 763491.67 | 108621.34 | Картометрический метод 12.5 | - |
| 5906 | - | - | 763495.45 | 108593.06 | Картометрический метод 12.5 | - |
| 5907 | - | - | 763481.03 | 108586.11 | Картометрический метод 12.5 | - |
| 5908 | - | - | 763459.77 | 108590.84 | Картометрический метод 12.5 | - |
| 5909 | - | - | 763430.77 | 108581.54 | Картометрический метод 12.5 | - |
| 5910 | - | - | 763406.62 | 108565.08 | Картометрический метод 12.5 | - |
| 5911 | - | - | 763389.69 | 108551.63 | Картометрический метод 12.5 | - |
| 5912 | - | - | 763369.81 | 108543.57 | Картометрический метод 12.5 | - |
| 5913 | - | - | 763360.39 | 108550.56 | Картометрический метод 12.5 | - |
| 5914 | - | - | 763364.37 | 108567.21 | Картометрический метод 12.5 | - |
| 5915 | - | - | 763387.54 | 108585.47 | Картометрический метод 12.5 | - |

КАРТА (ПЛАН)

Граница муниципального образования Тюхтетский район Красноярского края (изменение местоположения)
(наименование объекта землеустройства)

**Сведения о местоположении измененных (уточненных) границ
объекта землеустройства**

1. Система координат МСК-166, зона 3

2. Сведения о характерных точках границ объекта землеустройства

| Обозначение характерных точек границ | Существующие координаты, м | | Измененные (уточненные) координаты, м | | Метод определения координат и средняя квадратическая погрешность положения характерной точки (Мт), м | Описание закрепления точки |
|--|-------------------------------|---|--|-----------|---|----------------------------------|
| | Х | У | Х | У | | |
| 5916 | - | - | 763406.92 | 108607.26 | Картометрический метод 12.5 | - |
| 5917 | - | - | 763399.21 | 108642.73 | Картометрический метод 12.5 | - |
| 5918 | - | - | 763386.47 | 108690.86 | Картометрический метод 12.5 | - |
| 5919 | - | - | 763368.01 | 108719.53 | Картометрический метод 12.5 | - |
| 5920 | - | - | 763353.12 | 108725.40 | Картометрический метод 12.5 | - |
| 5921 | - | - | 763338.19 | 108707.44 | Картометрический метод 12.5 | - |
| 5922 | - | - | 763337.12 | 108686.32 | Картометрический метод 12.5 | - |
| 5923 | - | - | 763336.22 | 108660.61 | Картометрический метод 12.5 | - |
| 5924 | - | - | 763328.55 | 108644.75 | Картометрический метод 12.5 | - |
| 5925 | - | - | 763316.43 | 108625.06 | Картометрический метод 12.5 | - |
| 5926 | - | - | 763307.66 | 108613.74 | Картометрический метод 12.5 | - |
| 5927 | - | - | 763298.62 | 108610.66 | Картометрический метод 12.5 | - |
| 5928 | - | - | 763285.47 | 108619.35 | Картометрический метод 12.5 | - |
| 5929 | - | - | 763282.12 | 108635.73 | Картометрический метод 12.5 | - |
| 5930 | - | - | 763291.46 | 108656.24 | Картометрический метод 12.5 | - |
| 5931 | - | - | 763293.61 | 108672.82 | Картометрический метод 12.5 | - |
| 5932 | - | - | 763288.10 | 108698.29 | Картометрический метод 12.5 | - |
| 5933 | - | - | 763270.92 | 108716.92 | Картометрический метод 12.5 | - |
| 5934 | - | - | 763234.42 | 108737.59 | Картометрический метод 12.5 | - |
| 5935 | - | - | 763195.38 | 108777.43 | Картометрический метод 12.5 | - |
| 5936 | - | - | 763171.46 | 108804.98 | Картометрический метод 12.5 | - |
| 5937 | - | - | 763161.28 | 108833.03 | Картометрический метод 12.5 | - |
| 5938 | - | - | 763152.95 | 108860.23 | Картометрический метод 12.5 | - |
| 5939 | - | - | 763129.88 | 108889.65 | Картометрический метод 12.5 | - |
| 5940 | - | - | 763110.66 | 108888.95 | Картометрический метод 12.5 | - |
| 5941 | - | - | 763093.01 | 108869.97 | Картометрический метод 12.5 | - |
| 5942 | - | - | 763088.48 | 108843.22 | Картометрический метод 12.5 | - |
| 5943 | - | - | 763111.22 | 108822.96 | Картометрический метод 12.5 | - |
| 5944 | - | - | 763121.92 | 108805.93 | Картометрический метод 12.5 | - |
| 5945 | - | - | 763114.15 | 108792.81 | Картометрический метод 12.5 | - |
| 5946 | - | - | 763094.17 | 108787.51 | Картометрический метод 12.5 | - |
| 5947 | - | - | 763051.31 | 108781.36 | Картометрический метод 12.5 | - |
| 5948 | - | - | 763014.95 | 108772.71 | Картометрический метод 12.5 | - |
| 5949 | - | - | 762971.00 | 108771.11 | Картометрический метод 12.5 | - |
| 5950 | - | - | 762933.43 | 108770.67 | Картометрический метод 12.5 | - |
| 5951 | - | - | 762911.82 | 108759.80 | Картометрический метод 12.5 | - |
| 5952 | - | - | 762895.26 | 108736.28 | Картометрический метод 12.5 | - |
| 5953 | - | - | 762887.62 | 108719.50 | Картометрический метод 12.5 | - |
| 5954 | - | - | 762865.84 | 108713.20 | Картометрический метод 12.5 | - |
| 5955 | - | - | 762845.43 | 108695.04 | Картометрический метод 12.5 | - |
| 5956 | - | - | 762833.60 | 108667.11 | Картометрический метод 12.5 | - |
| 5957 | - | - | 762812.79 | 108634.27 | Картометрический метод 12.5 | - |
| 5958 | - | - | 762794.32 | 108612.51 | Картометрический метод 12.5 | - |
| 5959 | - | - | 762773.50 | 108605.34 | Картометрический метод 12.5 | - |
| 5960 | - | - | 762734.68 | 108614.01 | Картометрический метод 12.5 | - |
| 5961 | - | - | 762706.50 | 108607.49 | Картометрический метод 12.5 | - |
| 5962 | - | - | 762712.52 | 108593.04 | Картометрический метод 12.5 | - |
| 5963 | - | - | 762728.49 | 108582.62 | Картометрический метод 12.5 | - |
| 5964 | - | - | 762746.02 | 108579.59 | Картометрический метод 12.5 | - |
| 5965 | - | - | 762766.46 | 108572.08 | Картометрический метод 12.5 | - |
| 5966 | - | - | 762774.51 | 108552.20 | Картометрический метод 12.5 | - |

КАРТА (ПЛАН)

Граница муниципального образования Тюхтетский район Красноярского края (изменение местоположения)

(наименование объекта землеустройства)

**Сведения о местоположении измененных (уточненных) границ
объекта землеустройства****1. Система координат МСК-166, зона 3****2. Сведения о характерных точках границ объекта землеустройства**

| Обозначение характерных точек границ | Существующие координаты, м | | Измененные (уточненные) координаты, м | | Метод определения координат и средняя квадратическая погрешность положения характерной точки (Мт), м | Описание закрепления точки |
|--|-------------------------------|---|--|-----------|---|----------------------------------|
| | Х | У | Х | У | | |
| 5967 | - | - | 762794.03 | 108544.66 | Картометрический метод 12.5 | - |
| 5968 | - | - | 762819.06 | 108537.32 | Картометрический метод 12.5 | - |
| 5969 | - | - | 762840.48 | 108528.01 | Картометрический метод 12.5 | - |
| 5970 | - | - | 762836.87 | 108501.29 | Картометрический метод 12.5 | - |
| 5971 | - | - | 762819.47 | 108500.66 | Картометрический метод 12.5 | - |
| 5972 | - | - | 762792.01 | 108499.66 | Картометрический метод 12.5 | - |
| 5973 | - | - | 762769.68 | 108483.27 | Картометрический метод 12.5 | - |
| 5974 | - | - | 762743.90 | 108461.25 | Картометрический метод 12.5 | - |
| 5975 | - | - | 762727.42 | 108460.65 | Картометрический метод 12.5 | - |
| 5976 | - | - | 762708.74 | 108470.05 | Картометрический метод 12.5 | - |
| 5977 | - | - | 762702.51 | 108490.00 | Картометрический метод 12.5 | - |
| 5978 | - | - | 762711.92 | 108508.67 | Картометрический метод 12.5 | - |
| 5979 | - | - | 762711.97 | 108532.51 | Картометрический метод 12.5 | - |
| 5980 | - | - | 762706.69 | 108551.57 | Картометрический метод 12.5 | - |
| 5981 | - | - | 762693.91 | 108550.19 | Картометрический метод 12.5 | - |
| 5982 | - | - | 762677.08 | 108533.99 | Картометрический метод 12.5 | - |
| 5983 | - | - | 762661.40 | 108511.42 | Картометрический метод 12.5 | - |
| 5984 | - | - | 762650.84 | 108499.12 | Картометрический метод 12.5 | - |
| 5985 | - | - | 762617.70 | 108477.75 | Картометрический метод 12.5 | - |
| 5986 | - | - | 762588.50 | 108473.94 | Картометрический метод 12.5 | - |
| 5987 | - | - | 762559.58 | 108487.56 | Картометрический метод 12.5 | - |
| 5988 | - | - | 762539.98 | 108522.60 | Картометрический метод 12.5 | - |
| 5989 | - | - | 762523.81 | 108538.51 | Картометрический метод 12.5 | - |
| 5990 | - | - | 762501.87 | 108536.80 | Картометрический метод 12.5 | - |
| 5991 | - | - | 762491.10 | 108505.24 | Картометрический метод 12.5 | - |
| 5992 | - | - | 762505.18 | 108470.91 | Картометрический метод 12.5 | - |
| 5993 | - | - | 762533.17 | 108432.51 | Картометрический метод 12.5 | - |
| 5994 | - | - | 762548.58 | 108411.98 | Картометрический метод 12.5 | - |
| 5995 | - | - | 762559.88 | 108378.47 | Картометрический метод 12.5 | - |
| 5996 | - | - | 762560.68 | 108356.50 | Картометрический метод 12.5 | - |
| 5997 | - | - | 762548.19 | 108346.88 | Картометрический метод 12.5 | - |
| 5998 | - | - | 762521.31 | 108355.07 | Картометрический метод 12.5 | - |
| 5999 | - | - | 762500.20 | 108380.89 | Картометрический метод 12.5 | - |
| 6000 | - | - | 762488.22 | 108407.95 | Картометрический метод 12.5 | - |
| 6001 | - | - | 762468.18 | 108404.48 | Картометрический метод 12.5 | - |
| 6002 | - | - | 762445.95 | 108385.33 | Картометрический метод 12.5 | - |
| 6003 | - | - | 762418.52 | 108357.75 | Картометрический метод 12.5 | - |
| 6004 | - | - | 762387.52 | 108328.21 | Картометрический метод 12.5 | - |
| 6005 | - | - | 762364.80 | 108322.80 | Картометрический метод 12.5 | - |
| 6006 | - | - | 762333.73 | 108319.83 | Картометрический метод 12.5 | - |
| 6007 | - | - | 762301.64 | 108345.25 | Картометрический метод 12.5 | - |
| 6008 | - | - | 762274.26 | 108367.18 | Картометрический метод 12.5 | - |
| 6009 | - | - | 762248.16 | 108379.07 | Картометрический метод 12.5 | - |
| 6010 | - | - | 762213.36 | 108377.80 | Картометрический метод 12.5 | - |
| 6011 | - | - | 762178.77 | 108371.05 | Картометрический метод 12.5 | - |
| 6012 | - | - | 762166.19 | 108364.17 | Картометрический метод 12.5 | - |
| 6013 | - | - | 762152.25 | 108369.17 | Картометрический метод 12.5 | - |
| 6014 | - | - | 762143.32 | 108388.09 | Картометрический метод 12.5 | - |
| 6015 | - | - | 762155.33 | 108410.53 | Картометрический метод 12.5 | - |
| 6016 | - | - | 762174.78 | 108430.49 | Картометрический метод 12.5 | - |
| 6017 | - | - | 762187.35 | 108463.03 | Картометрический метод 12.5 | - |

КАРТА (ПЛАН)

Граница муниципального образования Тюхтетский район Красноярского края (изменение местоположения)

(наименование объекта землеустройства)

**Сведения о местоположении измененных (уточненных) границ
объекта землеустройства****1. Система координат МСК-166, зона 3****2. Сведения о характерных точках границ объекта землеустройства**

| Обозначение характерных точек границ | Существующие координаты, м | | Измененные (уточненные) координаты, м | | Метод определения координат и средняя квадратическая погрешность положения характерной точки (Mt), м | Описание закрепления точки |
|--|-------------------------------|---|--|-----------|---|----------------------------------|
| | X | Y | X | Y | | |
| 6018 | - | - | 762177.50 | 108481.93 | Картометрический метод 12.5 | - |
| 6019 | - | - | 762158.17 | 108483.98 | Картометрический метод 12.5 | - |
| 6020 | - | - | 762144.83 | 108472.49 | Картометрический метод 12.5 | - |
| 6021 | - | - | 762137.56 | 108445.64 | Картометрический метод 12.5 | - |
| 6022 | - | - | 762124.39 | 108429.58 | Картометрический метод 12.5 | - |
| 6023 | - | - | 762108.99 | 108424.43 | Картометрический метод 12.5 | - |
| 6024 | - | - | 762080.31 | 108431.64 | Картометрический метод 12.5 | - |
| 6025 | - | - | 762059.60 | 108446.48 | Картометрический метод 12.5 | - |
| 6026 | - | - | 762053.73 | 108482.02 | Картометрический метод 12.5 | - |
| 6027 | - | - | 762053.55 | 108512.26 | Картометрический метод 12.5 | - |
| 6028 | - | - | 762073.84 | 108534.09 | Картометрический метод 12.5 | - |
| 6029 | - | - | 762081.48 | 108550.87 | Картометрический метод 12.5 | - |
| 6030 | - | - | 762080.65 | 108573.76 | Картометрический метод 12.5 | - |
| 6031 | - | - | 762068.25 | 108587.06 | Картометрический метод 12.5 | - |
| 6032 | - | - | 762051.02 | 108581.85 | Картометрический метод 12.5 | - |
| 6033 | - | - | 762035.14 | 108564.77 | Картометрический метод 12.5 | - |
| 6034 | - | - | 762008.33 | 108545.46 | Картометрический метод 12.5 | - |
| 6035 | - | - | 761966.95 | 108523.79 | Картометрический метод 12.5 | - |
| 6036 | - | - | 761932.31 | 108493.19 | Картометрический метод 12.5 | - |
| 6037 | - | - | 761895.34 | 108476.26 | Картометрический метод 12.5 | - |
| 6038 | - | - | 761870.68 | 108473.54 | Картометрический метод 12.5 | - |
| 6039 | - | - | 761851.89 | 108460.93 | Картометрический метод 12.5 | - |
| 6040 | - | - | 761840.42 | 108448.60 | Картометрический метод 12.5 | - |
| 6041 | - | - | 761824.10 | 108443.42 | Картометрический метод 12.5 | - |
| 6042 | - | - | 761815.03 | 108466.01 | Картометрический метод 12.5 | - |
| 6043 | - | - | 761810.99 | 108501.62 | Картометрический метод 12.5 | - |
| 6044 | - | - | 761810.87 | 108530.04 | Картометрический метод 12.5 | - |
| 6045 | - | - | 761787.82 | 108533.78 | Картометрический метод 12.5 | - |
| 6046 | - | - | 761751.86 | 108514.14 | Картометрический метод 12.5 | - |
| 6047 | - | - | 761732.58 | 108489.61 | Картометрический метод 12.5 | - |
| 6048 | - | - | 761732.80 | 108458.44 | Картометрический метод 12.5 | - |
| 6049 | - | - | 761744.55 | 108437.78 | Картометрический метод 12.5 | - |
| 6050 | - | - | 761744.50 | 108413.95 | Картометрический метод 12.5 | - |
| 6051 | - | - | 761731.06 | 108405.21 | Картометрический метод 12.5 | - |
| 6052 | - | - | 761707.26 | 108404.34 | Картометрический метод 12.5 | - |
| 6053 | - | - | 761680.41 | 108411.62 | Картометрический метод 12.5 | - |
| 6054 | - | - | 761658.07 | 108420.89 | Картометрический метод 12.5 | - |
| 6055 | - | - | 761613.24 | 108418.35 | Картометрический метод 12.5 | - |
| 6056 | - | - | 761586.95 | 108410.06 | Картометрический метод 12.5 | - |
| 6057 | - | - | 761573.74 | 108420.58 | Картометрический метод 12.5 | - |
| 6058 | - | - | 761571.07 | 108443.40 | Картометрический метод 12.5 | - |
| 6059 | - | - | 761540.13 | 108462.45 | Картометрический метод 12.5 | - |
| 6060 | - | - | 761499.41 | 108472.88 | Картометрический метод 12.5 | - |
| 6061 | - | - | 761477.79 | 108487.69 | Картометрический метод 12.5 | - |
| 6062 | - | - | 761460.93 | 108522.83 | Картометрический метод 12.5 | - |
| 6063 | - | - | 761446.89 | 108530.57 | Картометрический метод 12.5 | - |
| 6064 | - | - | 761427.57 | 108532.62 | Картометрический метод 12.5 | - |
| 6065 | - | - | 761410.97 | 108510.01 | Картометрический метод 12.5 | - |
| 6066 | - | - | 761387.88 | 108464.25 | Картометрический метод 12.5 | - |
| 6067 | - | - | 761372.23 | 108440.76 | Картометрический метод 12.5 | - |
| 6068 | - | - | 761351.24 | 108438.17 | Картометрический метод 12.5 | - |

КАРТА (ПЛАН)

Граница муниципального образования Тюхтетский район Красноярского края (изменение местоположения)

(наименование объекта землеустройства)

**Сведения о местоположении измененных (уточненных) границ
объекта землеустройства****1. Система координат МСК-166, зона 3****2. Сведения о характерных точках границ объекта землеустройства**

| Обозначение характерных точек границ | Существующие координаты, м | | Измененные (уточненные) координаты, м | | Метод определения координат и средняя квадратическая погрешность положения характерной точки (Mt), м | Описание закрепления точки |
|--|-------------------------------|---|--|-----------|---|----------------------------------|
| | X | Y | X | Y | | |
| 6069 | - | - | 761326.07 | 108424.42 | Картометрический метод 12.5 | - |
| 6070 | - | - | 761315.16 | 108396.52 | Картометрический метод 12.5 | - |
| 6071 | - | - | 761292.64 | 108385.62 | Картометрический метод 12.5 | - |
| 6072 | - | - | 761236.01 | 108379.89 | Картометрический метод 12.5 | - |
| 6073 | - | - | 761168.75 | 108363.70 | Картометрический метод 12.5 | - |
| 6074 | - | - | 761142.74 | 108348.08 | Картометрический метод 12.5 | - |
| 6075 | - | - | 761115.60 | 108337.93 | Картометрический метод 12.5 | - |
| 6076 | - | - | 761086.07 | 108343.28 | Картометрический метод 12.5 | - |
| 6077 | - | - | 761080.66 | 108366.00 | Картометрический метод 12.5 | - |
| 6078 | - | - | 761086.04 | 108394.61 | Картометрический метод 12.5 | - |
| 6079 | - | - | 761101.95 | 108410.78 | Картометрический метод 12.5 | - |
| 6080 | - | - | 761116.79 | 108431.48 | Картометрический метод 12.5 | - |
| 6081 | - | - | 761123.21 | 108456.47 | Картометрический метод 12.5 | - |
| 6082 | - | - | 761118.79 | 108477.40 | Картометрический метод 12.5 | - |
| 6083 | - | - | 761101.74 | 108492.36 | Картометрический метод 12.5 | - |
| 6084 | - | - | 761083.76 | 108482.54 | Картометрический метод 12.5 | - |
| 6085 | - | - | 761057.58 | 108471.51 | Картометрический метод 12.5 | - |
| 6086 | - | - | 761043.59 | 108452.66 | Картометрический метод 12.5 | - |
| 6087 | - | - | 761023.42 | 108452.85 | Картометрический метод 12.5 | - |
| 6088 | - | - | 761009.18 | 108466.08 | Картометрический метод 12.5 | - |
| 6089 | - | - | 760994.75 | 108484.81 | Картометрический метод 12.5 | - |
| 6090 | - | - | 760958.55 | 108497.25 | Картометрический метод 12.5 | - |
| 6091 | - | - | 760947.74 | 108517.02 | Картометрический метод 12.5 | - |
| 6092 | - | - | 760951.62 | 108536.42 | Картометрический метод 12.5 | - |
| 6093 | - | - | 760968.72 | 108545.29 | Картометрический метод 12.5 | - |
| 6094 | - | - | 760990.08 | 108537.81 | Картометрический метод 12.5 | - |
| 6095 | - | - | 761009.09 | 108519.25 | Картометрический метод 12.5 | - |
| 6096 | - | - | 761026.78 | 108511.64 | Картометрический метод 12.5 | - |
| 6097 | - | - | 761052.62 | 108507.08 | Картометрический метод 12.5 | - |
| 6098 | - | - | 761086.19 | 108516.55 | Картометрический метод 12.5 | - |
| 6099 | - | - | 761103.02 | 108532.75 | Картометрический метод 12.5 | - |
| 6100 | - | - | 761100.23 | 108559.23 | Картометрический метод 12.5 | - |
| 6101 | - | - | 761093.34 | 108597.49 | Картометрический метод 12.5 | - |
| 6102 | - | - | 761087.50 | 108632.11 | Картометрический метод 12.5 | - |
| 6103 | - | - | 761080.97 | 108660.29 | Картометрический метод 12.5 | - |
| 6104 | - | - | 761062.03 | 108677.03 | Картометрический метод 12.5 | - |
| 6105 | - | - | 761036.76 | 108666.02 | Картометрический метод 12.5 | - |
| 6106 | - | - | 760990.60 | 108649.68 | Картометрический метод 12.5 | - |
| 6107 | - | - | 760955.42 | 108633.73 | Картометрический метод 12.5 | - |
| 6108 | - | - | 760935.95 | 108614.69 | Картометрический метод 12.5 | - |
| 6109 | - | - | 760914.85 | 108614.84 | Картометрический метод 12.5 | - |
| 6110 | - | - | 760898.11 | 108621.57 | Картометрический метод 12.5 | - |
| 6111 | - | - | 760889.59 | 108654.26 | Картометрический метод 12.5 | - |
| 6112 | - | - | 760891.27 | 108683.66 | Картометрический метод 12.5 | - |
| 6113 | - | - | 760904.20 | 108706.13 | Картометрический метод 12.5 | - |
| 6114 | - | - | 760925.55 | 108724.32 | Картометрический метод 12.5 | - |
| 6115 | - | - | 760951.90 | 108730.78 | Картометрический метод 12.5 | - |
| 6116 | - | - | 760961.84 | 108734.81 | Картометрический метод 12.5 | - |
| 6117 | - | - | 760963.92 | 108753.22 | Картометрический метод 12.5 | - |
| 6118 | - | - | 760960.21 | 108779.67 | Картометрический метод 12.5 | - |
| 6119 | - | - | 760982.03 | 108809.80 | Картометрический метод 12.5 | - |

КАРТА (ПЛАН)

Граница муниципального образования Тюхтетский район Красноярского края (изменение местоположения)

(наименование объекта землеустройства)

**Сведения о местоположении измененных (уточненных) границ
объекта землеустройства****1. Система координат МСК-166, зона 3****2. Сведения о характерных точках границ объекта землеустройства**

| Обозначение характерных точек границ | Существующие координаты, м | | Измененные (уточненные) координаты, м | | Метод определения координат и средняя квадратическая погрешность положения характерной точки (Mt), м | Описание закрепления точки |
|--|-------------------------------|---|--|-----------|---|----------------------------------|
| | X | Y | X | Y | | |
| 6120 | - | - | 761013.80 | 108843.96 | Картометрический метод 12.5 | - |
| 6121 | - | - | 761031.21 | 108869.35 | Картометрический метод 12.5 | - |
| 6122 | - | - | 761046.17 | 108886.39 | Картометрический метод 12.5 | - |
| 6123 | - | - | 761059.48 | 108898.79 | Картометрический метод 12.5 | - |
| 6124 | - | - | 761080.23 | 108907.80 | Картометрический метод 12.5 | - |
| 6125 | - | - | 761082.22 | 108928.95 | Картометрический метод 12.5 | - |
| 6126 | - | - | 761069.10 | 108936.73 | Картометрический метод 12.5 | - |
| 6127 | - | - | 761041.02 | 108927.46 | Картометрический метод 12.5 | - |
| 6128 | - | - | 761022.22 | 108914.86 | Картометрический метод 12.5 | - |
| 6129 | - | - | 761002.79 | 108919.65 | Картометрический метод 12.5 | - |
| 6130 | - | - | 760991.96 | 108940.34 | Картометрический метод 12.5 | - |
| 6131 | - | - | 760992.18 | 109010.03 | Картометрический метод 12.5 | - |
| 6132 | - | - | 760993.43 | 109101.75 | Картометрический метод 12.5 | - |
| 6133 | - | - | 761000.62 | 109156.10 | Картометрический метод 12.5 | - |
| 6134 | - | - | 761002.62 | 109202.01 | Картометрический метод 12.5 | - |
| 6135 | - | - | 760993.82 | 109217.28 | Картометрический метод 12.5 | - |
| 6136 | - | - | 760977.44 | 109213.93 | Картометрический метод 12.5 | - |
| 6137 | - | - | 760965.19 | 109197.90 | Картометрический метод 12.5 | - |
| 6138 | - | - | 760951.04 | 109183.64 | Картометрический метод 12.5 | - |
| 6139 | - | - | 760932.31 | 109169.20 | Картометрический метод 12.5 | - |
| 6140 | - | - | 760915.99 | 109164.03 | Картометрический метод 12.5 | - |
| 6141 | - | - | 760879.95 | 109171.89 | Картометрический метод 12.5 | - |
| 6142 | - | - | 760832.21 | 109173.82 | Картометрический метод 12.5 | - |
| 6143 | - | - | 760805.56 | 109175.60 | Картометрический метод 12.5 | - |
| 6144 | - | - | 760786.78 | 109187.75 | Картометрический метод 12.5 | - |
| 6145 | - | - | 760762.75 | 109193.30 | Картометрический метод 12.5 | - |
| 6146 | - | - | 760742.02 | 109183.38 | Картометрический метод 12.5 | - |
| 6147 | - | - | 760735.19 | 109169.38 | Картометрический метод 12.5 | - |
| 6148 | - | - | 760740.21 | 109157.63 | Картометрический метод 12.5 | - |
| 6149 | - | - | 760754.24 | 109149.90 | Картометрический метод 12.5 | - |
| 6150 | - | - | 760772.45 | 109153.31 | Картометрический метод 12.5 | - |
| 6151 | - | - | 760798.05 | 109155.16 | Картометрический метод 12.5 | - |
| 6152 | - | - | 760820.69 | 109137.65 | Картометрический метод 12.5 | - |
| 6153 | - | - | 760824.27 | 109114.86 | Картометрический метод 12.5 | - |
| 6154 | - | - | 760829.68 | 109092.14 | Картометрический метод 12.5 | - |
| 6155 | - | - | 760836.49 | 109081.38 | Картометрический метод 12.5 | - |
| 6156 | - | - | 760832.84 | 109055.58 | Картометрический метод 12.5 | - |
| 6157 | - | - | 760822.38 | 109040.53 | Картометрический метод 12.5 | - |
| 6158 | - | - | 760810.58 | 109037.35 | Картометрический метод 12.5 | - |
| 6159 | - | - | 760803.26 | 109037.09 | Картометрический метод 12.5 | - |
| 6160 | - | - | 760789.91 | 109051.27 | Картометрический метод 12.5 | - |
| 6161 | - | - | 760777.86 | 109080.17 | Картометрический метод 12.5 | - |
| 6162 | - | - | 760766.07 | 109101.74 | Картометрический метод 12.5 | - |
| 6163 | - | - | 760748.54 | 109104.77 | Картометрический метод 12.5 | - |
| 6164 | - | - | 760725.00 | 109096.58 | Картометрический метод 12.5 | - |
| 6165 | - | - | 760708.79 | 109088.66 | Картометрический метод 12.5 | - |
| 6166 | - | - | 760686.56 | 109069.52 | Картометрический метод 12.5 | - |
| 6167 | - | - | 760669.15 | 109044.13 | Картометрический метод 12.5 | - |
| 6168 | - | - | 760659.00 | 109020.85 | Картометрический метод 12.5 | - |
| 6169 | - | - | 760659.01 | 108995.18 | Картометрический метод 12.5 | - |
| 6170 | - | - | 760646.56 | 108984.64 | Картометрический метод 12.5 | - |

КАРТА (ПЛАН)

Граница муниципального образования Тюхтетский район Красноярского края (изменение местоположения)

(наименование объекта землеустройства)

**Сведения о местоположении измененных (уточненных) границ
объекта землеустройства****1. Система координат МСК-166, зона 3****2. Сведения о характерных точках границ объекта землеустройства**

| Обозначение характерных точек границ | Существующие координаты, м | | Измененные (уточненные) координаты, м | | Метод определения координат и средняя квадратическая погрешность положения характерной точки (Mt), м | Описание закрепления точки |
|--|-------------------------------|---|--|-----------|---|----------------------------------|
| | X | Y | X | Y | | |
| 6171 | - | - | 760609.15 | 108979.61 | Картометрический метод 12.5 | - |
| 6172 | - | - | 760584.88 | 108991.57 | Картометрический метод 12.5 | - |
| 6173 | - | - | 760564.31 | 109002.74 | Картометрический метод 12.5 | - |
| 6174 | - | - | 760542.04 | 109010.18 | Картометрический метод 12.5 | - |
| 6175 | - | - | 760528.24 | 109011.51 | Картометрический метод 12.5 | - |
| 6176 | - | - | 760527.64 | 109027.99 | Картометрический метод 12.5 | - |
| 6177 | - | - | 760541.04 | 109037.65 | Картометрический метод 12.5 | - |
| 6178 | - | - | 760572.04 | 109042.44 | Картометрический метод 12.5 | - |
| 6179 | - | - | 760605.81 | 109046.42 | Картометрический метод 12.5 | - |
| 6180 | - | - | 760617.15 | 109062.41 | Картометрический метод 12.5 | - |
| 6181 | - | - | 760607.09 | 109086.80 | Картометрический метод 12.5 | - |
| 6182 | - | - | 760576.70 | 109115.95 | Картометрический метод 12.5 | - |
| 6183 | - | - | 760545.68 | 109136.83 | Картометрический метод 12.5 | - |
| 6184 | - | - | 760503.42 | 109139.87 | Картометрический метод 12.5 | - |
| 6185 | - | - | 760461.99 | 109119.12 | Картометрический метод 12.5 | - |
| 6186 | - | - | 760427.63 | 109105.94 | Картометрический метод 12.5 | - |
| 6187 | - | - | 760407.38 | 109107.97 | Картометрический метод 12.5 | - |
| 6188 | - | - | 760390.82 | 109134.87 | Картометрический метод 12.5 | - |
| 6189 | - | - | 760398.33 | 109155.31 | Картометрический метод 12.5 | - |
| 6190 | - | - | 760413.13 | 109176.93 | Картометрический метод 12.5 | - |
| 6191 | - | - | 760405.01 | 109198.64 | Картометрический метод 12.5 | - |
| 6192 | - | - | 760374.71 | 109225.04 | Картометрический метод 12.5 | - |
| 6193 | - | - | 760342.40 | 109231.21 | Картометрический метод 12.5 | - |
| 6194 | - | - | 760289.78 | 109241.21 | Картометрический метод 12.5 | - |
| 6195 | - | - | 760260.02 | 109252.97 | Картометрический метод 12.5 | - |
| 6196 | - | - | 760233.10 | 109262.07 | Картометрический метод 12.5 | - |
| 6197 | - | - | 760217.57 | 109260.59 | Картометрический метод 12.5 | - |
| 6198 | - | - | 760202.37 | 109249.96 | Картометрический метод 12.5 | - |
| 6199 | - | - | 760191.30 | 109226.63 | Картометрический метод 12.5 | - |
| 6200 | - | - | 760197.46 | 109208.52 | Картометрический метод 12.5 | - |
| 6201 | - | - | 760202.02 | 109183.94 | Картометрический метод 12.5 | - |
| 6202 | - | - | 760194.41 | 109166.24 | Картометрический метод 12.5 | - |
| 6203 | - | - | 760171.88 | 109155.34 | Картометрический метод 12.5 | - |
| 6204 | - | - | 760151.55 | 109160.10 | Картометрический метод 12.5 | - |
| 6205 | - | - | 760137.90 | 109182.52 | Картометрический метод 12.5 | - |
| 6206 | - | - | 760126.36 | 109222.44 | Картометрический метод 12.5 | - |
| 6207 | - | - | 760109.25 | 109239.24 | Картометрический метод 12.5 | - |
| 6208 | - | - | 760083.69 | 109236.48 | Картометрический метод 12.5 | - |
| 6209 | - | - | 760059.39 | 109223.68 | Картометрический метод 12.5 | - |
| 6210 | - | - | 760032.23 | 109214.44 | Картометрический метод 12.5 | - |
| 6211 | - | - | 760016.31 | 109198.28 | Картометрический метод 12.5 | - |
| 6212 | - | - | 759998.57 | 109182.05 | Картометрический метод 12.5 | - |
| 6213 | - | - | 759982.78 | 109162.22 | Картометрический метод 12.5 | - |
| 6214 | - | - | 759975.57 | 109133.54 | Картометрический метод 12.5 | - |
| 6215 | - | - | 759967.02 | 109116.73 | Картометрический метод 12.5 | - |
| 6216 | - | - | 759950.74 | 109110.63 | Картометрический метод 12.5 | - |
| 6217 | - | - | 759933.27 | 109111.83 | Картометрический метод 12.5 | - |
| 6218 | - | - | 759919.86 | 109127.85 | Картометрический метод 12.5 | - |
| 6219 | - | - | 759910.55 | 109156.85 | Картометрический метод 12.5 | - |
| 6220 | - | - | 759916.91 | 109183.66 | Картометрический метод 12.5 | - |
| 6221 | - | - | 759915.95 | 109210.22 | Картометрический метод 12.5 | - |

КАРТА (ПЛАН)

Граница муниципального образования Тюхтетский район Красноярского края (изменение местоположения)

(наименование объекта землеустройства)

**Сведения о местоположении измененных (уточненных) границ
объекта землеустройства****1. Система координат МСК-166, зона 3****2. Сведения о характерных точках границ объекта землеустройства**

| Обозначение характерных точек границ | Существующие координаты, м | | Измененные (уточненные) координаты, м | | Метод определения координат и средняя квадратическая погрешность положения характерной точки (Mt), м | Описание закрепления точки |
|--|-------------------------------|---|--|-----------|---|----------------------------------|
| | X | Y | X | Y | | |
| 6222 | - | - | 759910.64 | 109230.19 | Картометрический метод 12.5 | - |
| 6223 | - | - | 759893.00 | 109235.97 | Картометрический метод 12.5 | - |
| 6224 | - | - | 759856.42 | 109233.72 | Картометрический метод 12.5 | - |
| 6225 | - | - | 759824.03 | 109216.96 | Картометрический метод 12.5 | - |
| 6226 | - | - | 759797.61 | 109212.34 | Картометрический метод 12.5 | - |
| 6227 | - | - | 759762.17 | 109203.71 | Картометрический метод 12.5 | - |
| 6228 | - | - | 759728.86 | 109186.92 | Картометрический метод 12.5 | - |
| 6229 | - | - | 759708.81 | 109183.44 | Картометрический метод 12.5 | - |
| 6230 | - | - | 759688.54 | 109186.37 | Картометрический метод 12.5 | - |
| 6231 | - | - | 759656.63 | 109206.30 | Картометрический метод 12.5 | - |
| 6232 | - | - | 759634.51 | 109210.08 | Картометрический метод 12.5 | - |
| 6233 | - | - | 759602.16 | 109217.15 | Картометрический метод 12.5 | - |
| 6234 | - | - | 759591.71 | 109202.11 | Картометрический метод 12.5 | - |
| 6235 | - | - | 759587.14 | 109176.27 | Картометрический метод 12.5 | - |
| 6236 | - | - | 759607.24 | 109153.16 | Картометрический метод 12.5 | - |
| 6237 | - | - | 759615.69 | 109122.29 | Картометрический метод 12.5 | - |
| 6238 | - | - | 759605.44 | 109101.76 | Картометрический метод 12.5 | - |
| 6239 | - | - | 759580.53 | 109080.69 | Картометрический метод 12.5 | - |
| 6240 | - | - | 759545.42 | 109062.91 | Картометрический метод 12.5 | - |
| 6241 | - | - | 759507.33 | 109051.44 | Картометрический метод 12.5 | - |
| 6242 | - | - | 759480.10 | 109044.03 | Картометрический метод 12.5 | - |
| 6243 | - | - | 759465.25 | 109049.00 | Картометрический метод 12.5 | - |
| 6244 | - | - | 759462.56 | 109072.73 | Картометрический метод 12.5 | - |
| 6245 | - | - | 759474.11 | 109107.99 | Картометрический метод 12.5 | - |
| 6246 | - | - | 759496.99 | 109184.91 | Картометрический метод 12.5 | - |
| 6247 | - | - | 759491.50 | 109235.14 | Картометрический метод 12.5 | - |
| 6248 | - | - | 759482.08 | 109292.55 | Картометрический метод 12.5 | - |
| 6249 | - | - | 759470.06 | 109320.53 | Картометрический метод 12.5 | - |
| 6250 | - | - | 759457.59 | 109335.67 | Картометрический метод 12.5 | - |
| 6251 | - | - | 759441.14 | 109334.15 | Картометрический метод 12.5 | - |
| 6252 | - | - | 759413.59 | 109310.23 | Картометрический метод 12.5 | - |
| 6253 | - | - | 759387.39 | 109274.44 | Картометрический метод 12.5 | - |
| 6254 | - | - | 759371.87 | 109247.29 | Картометрический метод 12.5 | - |
| 6255 | - | - | 759348.42 | 109211.60 | Картометрический метод 12.5 | - |
| 6256 | - | - | 759331.42 | 109199.99 | Картометрический метод 12.5 | - |
| 6257 | - | - | 759294.90 | 109195.91 | Картометрический метод 12.5 | - |
| 6258 | - | - | 759266.48 | 109195.79 | Картометрический метод 12.5 | - |
| 6259 | - | - | 759238.88 | 109198.46 | Картометрический метод 12.5 | - |
| 6260 | - | - | 759227.23 | 109216.37 | Картометрический метод 12.5 | - |
| 6261 | - | - | 759231.99 | 109236.71 | Картометрический метод 12.5 | - |
| 6262 | - | - | 759259.81 | 109253.31 | Картометрический метод 12.5 | - |
| 6263 | - | - | 759282.43 | 109261.46 | Картометрический метод 12.5 | - |
| 6264 | - | - | 759306.17 | 109264.16 | Картометрический метод 12.5 | - |
| 6265 | - | - | 759328.11 | 109265.87 | Картометрический метод 12.5 | - |
| 6266 | - | - | 759345.21 | 109274.75 | Картометрический метод 12.5 | - |
| 6267 | - | - | 759351.08 | 109289.63 | Картометрический метод 12.5 | - |
| 6268 | - | - | 759348.97 | 109322.56 | Картометрический метод 12.5 | - |
| 6269 | - | - | 759346.44 | 109341.71 | Картометрический метод 12.5 | - |
| 6270 | - | - | 759334.11 | 109353.19 | Картометрический метод 12.5 | - |
| 6271 | - | - | 759308.54 | 109350.42 | Картометрический метод 12.5 | - |
| 6272 | - | - | 759277.87 | 109336.47 | Картометрический метод 12.5 | - |

КАРТА (ПЛАН)

Граница муниципального образования Тюхтетский район Красноярского края (изменение местоположения)

(наименование объекта землеустройства)

**Сведения о местоположении измененных (уточненных) границ
объекта землеустройства****1. Система координат МСК-166, зона 3****2. Сведения о характерных точках границ объекта землеустройства**

| Обозначение характерных точек границ | Существующие координаты, м | | Измененные (уточненные) координаты, м | | Метод определения координат и средняя квадратическая погрешность положения характерной точки (Мт), м | Описание закрепления точки |
|--|-------------------------------|---|--|-----------|---|----------------------------------|
| | Х | У | Х | У | | |
| 6273 | - | - | 759234.41 | 109321.15 | Картометрический метод 12.5 | - |
| 6274 | - | - | 759211.80 | 109312.99 | Картометрический метод 12.5 | - |
| 6275 | - | - | 759195.30 | 109313.31 | Картометрический метод 12.5 | - |
| 6276 | - | - | 759179.36 | 109322.81 | Картометрический метод 12.5 | - |
| 6277 | - | - | 759168.26 | 109350.83 | Картометрический метод 12.5 | - |
| 6278 | - | - | 759146.86 | 109359.22 | Картометрический метод 12.5 | - |
| 6279 | - | - | 759119.98 | 109367.41 | Картометрический метод 12.5 | - |
| 6280 | - | - | 759095.33 | 109364.68 | Картометрический метод 12.5 | - |
| 6281 | - | - | 759083.26 | 109368.83 | Картометрический метод 12.5 | - |
| 6282 | - | - | 759084.56 | 109383.54 | Картометрический метод 12.5 | - |
| 6283 | - | - | 759107.96 | 109395.39 | Картометрический метод 12.5 | - |
| 6284 | - | - | 759139.21 | 109418.53 | Картометрический метод 12.5 | - |
| 6285 | - | - | 759166.01 | 109437.84 | Картометрический метод 12.5 | - |
| 6286 | - | - | 759176.03 | 109464.79 | Картометрический метод 12.5 | - |
| 6287 | - | - | 759174.19 | 109490.39 | Картометрический метод 12.5 | - |
| 6288 | - | - | 759153.18 | 109513.47 | Картометрический метод 12.5 | - |
| 6289 | - | - | 759114.49 | 109518.47 | Картометрический метод 12.5 | - |
| 6290 | - | - | 759087.88 | 109519.35 | Картометрический метод 12.5 | - |
| 6291 | - | - | 759065.35 | 109508.44 | Картометрический метод 12.5 | - |
| 6292 | - | - | 759044.93 | 109490.28 | Картометрический метод 12.5 | - |
| 6293 | - | - | 759017.89 | 109477.38 | Картометрический метод 12.5 | - |
| 6294 | - | - | 758998.53 | 109480.35 | Картометрический метод 12.5 | - |
| 6295 | - | - | 758992.57 | 109492.96 | Картометрический метод 12.5 | - |
| 6296 | - | - | 759001.64 | 109520.80 | Картометрический метод 12.5 | - |
| 6297 | - | - | 759028.02 | 109552.01 | Картометрический метод 12.5 | - |
| 6298 | - | - | 759043.86 | 109570.00 | Картометрический метод 12.5 | - |
| 6299 | - | - | 759044.60 | 109600.28 | Картометрический метод 12.5 | - |
| 6300 | - | - | 759044.00 | 109616.76 | Картометрический метод 12.5 | - |
| 6301 | - | - | 759025.74 | 109639.94 | Картометрический метод 12.5 | - |
| 6302 | - | - | 758996.69 | 109707.64 | Картометрический метод 12.5 | - |
| 6303 | - | - | 758968.48 | 109752.45 | Картометрический метод 12.5 | - |
| 6304 | - | - | 758946.89 | 109766.34 | Картометрический метод 12.5 | - |
| 6305 | - | - | 758908.99 | 109775.05 | Картометрический метод 12.5 | - |
| 6306 | - | - | 758893.25 | 109779.06 | Картометрический метод 12.5 | - |
| 6307 | - | - | 758877.26 | 109790.39 | Картометрический метод 12.5 | - |
| 6308 | - | - | 758861.69 | 109789.83 | Картометрический метод 12.5 | - |
| 6309 | - | - | 758838.70 | 109791.74 | Картометрический метод 12.5 | - |
| 6310 | - | - | 758800.58 | 109781.19 | Картометрический метод 12.5 | - |
| 6311 | - | - | 758774.95 | 109780.26 | Картометрический метод 12.5 | - |
| 6312 | - | - | 758754.54 | 109786.85 | Картометрический метод 12.5 | - |
| 6313 | - | - | 758749.98 | 109811.44 | Картометрический метод 12.5 | - |
| 6314 | - | - | 758756.86 | 109849.28 | Картометрический метод 12.5 | - |
| 6315 | - | - | 758767.71 | 109903.76 | Картометрический метод 12.5 | - |
| 6316 | - | - | 758772.31 | 109928.68 | Картометрический метод 12.5 | - |
| 6317 | - | - | 758781.51 | 109952.85 | Картометрический метод 12.5 | - |
| 6318 | - | - | 758777.77 | 109980.22 | Картометрический метод 12.5 | - |
| 6319 | - | - | 758763.14 | 110004.44 | Картометрический метод 12.5 | - |
| 6320 | - | - | 758740.53 | 110021.04 | Картометрический метод 12.5 | - |
| 6321 | - | - | 758733.52 | 110037.29 | Картометрический метод 12.5 | - |
| 6322 | - | - | 758721.19 | 110048.76 | Картометрический метод 12.5 | - |
| 6323 | - | - | 758704.61 | 110050.91 | Картометрический метод 12.5 | - |

КАРТА (ПЛАН)

Граница муниципального образования Тюхтетский район Красноярского края (изменение местоположения)

(наименование объекта землеустройства)

**Сведения о местоположении измененных (уточненных) границ
объекта землеустройства****1. Система координат МСК-166, зона 3****2. Сведения о характерных точках границ объекта землеустройства**

| Обозначение характерных точек границ | Существующие координаты, м | | Измененные (уточненные) координаты, м | | Метод определения координат и средняя квадратическая погрешность положения характерной точки (Мт), м | Описание закрепления точки |
|--|-------------------------------|---|--|-----------|---|----------------------------------|
| | Х | У | Х | У | | |
| 6324 | - | - | 758691.34 | 110037.59 | Картометрический метод 12.5 | - |
| 6325 | - | - | 758676.31 | 110022.37 | Картометрический метод 12.5 | - |
| 6326 | - | - | 758673.48 | 109999.35 | Картометрический метод 12.5 | - |
| 6327 | - | - | 758663.22 | 109978.81 | Картометрический метод 12.5 | - |
| 6328 | - | - | 758647.56 | 109980.99 | Картометрический метод 12.5 | - |
| 6329 | - | - | 758627.48 | 109978.43 | Картометрический метод 12.5 | - |
| 6330 | - | - | 758598.08 | 109980.11 | Картометрический метод 12.5 | - |
| 6331 | - | - | 758560.23 | 109962.23 | Картометрический метод 12.5 | - |
| 6332 | - | - | 758538.46 | 109955.94 | Картометрический метод 12.5 | - |
| 6333 | - | - | 758513.80 | 109953.22 | Картометрический метод 12.5 | - |
| 6334 | - | - | 758500.43 | 109942.64 | Картометрический метод 12.5 | - |
| 6335 | - | - | 758486.80 | 109939.40 | Картометрический метод 12.5 | - |
| 6336 | - | - | 758472.67 | 109949.89 | Картометрический метод 12.5 | - |
| 6337 | - | - | 758474.75 | 109968.30 | Картометрический метод 12.5 | - |
| 6338 | - | - | 758486.11 | 110009.05 | Картометрический метод 12.5 | - |
| 6339 | - | - | 758492.80 | 110026.70 | Картометрический метод 12.5 | - |
| 6340 | - | - | 758518.75 | 110044.15 | Картометрический метод 12.5 | - |
| 6341 | - | - | 758531.27 | 110052.86 | Картометрический метод 12.5 | - |
| 6342 | - | - | 758560.53 | 110054.84 | Картометрический метод 12.5 | - |
| 6343 | - | - | 758583.52 | 110052.92 | Картометрический метод 12.5 | - |
| 6344 | - | - | 758596.92 | 110062.58 | Картометрический метод 12.5 | - |
| 6345 | - | - | 758598.16 | 110079.13 | Картометрический метод 12.5 | - |
| 6346 | - | - | 758581.99 | 110095.04 | Картометрический метод 12.5 | - |
| 6347 | - | - | 758553.48 | 110097.67 | Картометрический метод 12.5 | - |
| 6348 | - | - | 758529.24 | 110108.71 | Картометрический метод 12.5 | - |
| 6349 | - | - | 758501.21 | 110123.28 | Картометрический метод 12.5 | - |
| 6350 | - | - | 758469.88 | 110127.64 | Картометрический метод 12.5 | - |
| 6351 | - | - | 758440.22 | 110136.65 | Картометрический метод 12.5 | - |
| 6352 | - | - | 758412.52 | 110142.06 | Картометрический метод 12.5 | - |
| 6353 | - | - | 758392.99 | 110149.60 | Картометрический метод 12.5 | - |
| 6354 | - | - | 758394.35 | 110162.48 | Картометрический метод 12.5 | - |
| 6355 | - | - | 758406.61 | 110178.52 | Картометрический метод 12.5 | - |
| 6356 | - | - | 758434.49 | 110193.28 | Картометрический метод 12.5 | - |
| 6357 | - | - | 758453.69 | 110194.89 | Картометрический метод 12.5 | - |
| 6358 | - | - | 758471.21 | 110191.86 | Картометрический метод 12.5 | - |
| 6359 | - | - | 758488.64 | 110191.58 | Картометрический метод 12.5 | - |
| 6360 | - | - | 758506.49 | 110205.06 | Картометрический метод 12.5 | - |
| 6361 | - | - | 758531.13 | 110233.46 | Картометрический метод 12.5 | - |
| 6362 | - | - | 758554.12 | 110281.97 | Картометрический метод 12.5 | - |
| 6363 | - | - | 758562.47 | 110304.27 | Картометрический метод 12.5 | - |
| 6364 | - | - | 758553.82 | 110340.63 | Картометрический метод 12.5 | - |
| 6365 | - | - | 758536.19 | 110346.41 | Картометрический метод 12.5 | - |
| 6366 | - | - | 758511.22 | 110327.16 | Картометрический метод 12.5 | - |
| 6367 | - | - | 758465.69 | 110293.42 | Картометрический метод 12.5 | - |
| 6368 | - | - | 758433.60 | 110268.42 | Картометрический метод 12.5 | - |
| 6369 | - | - | 758395.74 | 110250.55 | Картометрический метод 12.5 | - |
| 6370 | - | - | 758376.31 | 110255.34 | Картометрический метод 12.5 | - |
| 6371 | - | - | 758367.24 | 110277.93 | Картометрический метод 12.5 | - |
| 6372 | - | - | 758365.46 | 110301.70 | Картометрический метод 12.5 | - |
| 6373 | - | - | 758369.01 | 110330.25 | Картометрический метод 12.5 | - |
| 6374 | - | - | 758379.60 | 110341.64 | Картометрический метод 12.5 | - |

КАРТА (ПЛАН)

Граница муниципального образования Тюхтетский район Красноярского края (изменение местоположения)

(наименование объекта землеустройства)

**Сведения о местоположении измененных (уточненных) границ
объекта землеустройства****1. Система координат МСК-166, зона 3****2. Сведения о характерных точках границ объекта землеустройства**

| Обозначение характерных точек границ | Существующие координаты, м | | Измененные (уточненные) координаты, м | | Метод определения координат и средняя квадратическая погрешность положения характерной точки (Мт), м | Описание закрепления точки |
|--|-------------------------------|---|--|-----------|---|----------------------------------|
| | Х | У | Х | У | | |
| 6375 | - | - | 758388.32 | 110353.87 | Картометрический метод 12.5 | - |
| 6376 | - | - | 758383.89 | 110374.80 | Картометрический метод 12.5 | - |
| 6377 | - | - | 758377.77 | 110391.99 | Картометрический метод 12.5 | - |
| 6378 | - | - | 758350.42 | 110413.00 | Картометрический метод 12.5 | - |
| 6379 | - | - | 758333.02 | 110412.37 | Картометрический метод 12.5 | - |
| 6380 | - | - | 758308.44 | 110407.81 | Картометрический метод 12.5 | - |
| 6381 | - | - | 758285.98 | 110395.08 | Картометрический метод 12.5 | - |
| 6382 | - | - | 758261.79 | 110379.53 | Картометрический метод 12.5 | - |
| 6383 | - | - | 758233.74 | 110369.34 | Картометрический метод 12.5 | - |
| 6384 | - | - | 758214.78 | 110361.32 | Картометрический метод 12.5 | - |
| 6385 | - | - | 758195.12 | 110372.52 | Картометрический метод 12.5 | - |
| 6386 | - | - | 758187.98 | 110392.43 | Картометрический метод 12.5 | - |
| 6387 | - | - | 758175.60 | 110430.49 | Картометрический метод 12.5 | - |
| 6388 | - | - | 758172.77 | 110457.89 | Картометрический метод 12.5 | - |
| 6389 | - | - | 758156.90 | 110465.56 | Картометрический метод 12.5 | - |
| 6390 | - | - | 758115.14 | 110479.63 | Картометрический метод 12.5 | - |
| 6391 | - | - | 758098.09 | 110494.60 | Картометрический метод 12.5 | - |
| 6392 | - | - | 758076.64 | 110504.82 | Картометрический метод 12.5 | - |
| 6393 | - | - | 758041.54 | 110511.80 | Картометрический метод 12.5 | - |
| 6394 | - | - | 758020.45 | 110511.95 | Картометрический метод 12.5 | - |
| 6395 | - | - | 758014.51 | 110498.90 | Картометрический метод 12.5 | - |
| 6396 | - | - | 758022.52 | 110455.18 | Картометрический метод 12.5 | - |
| 6397 | - | - | 758031.44 | 110411.50 | Картометрический метод 12.5 | - |
| 6398 | - | - | 758045.42 | 110379.92 | Картометрический метод 12.5 | - |
| 6399 | - | - | 758059.45 | 110372.18 | Картометрический метод 12.5 | - |
| 6400 | - | - | 758085.94 | 110374.97 | Картометрический метод 12.5 | - |
| 6401 | - | - | 758110.01 | 110368.52 | Картометрический метод 12.5 | - |
| 6402 | - | - | 758109.89 | 110346.51 | Картометрический метод 12.5 | - |
| 6403 | - | - | 758098.52 | 110331.43 | Картометрический метод 12.5 | - |
| 6404 | - | - | 758090.23 | 110307.29 | Картометрический метод 12.5 | - |
| 6405 | - | - | 758067.38 | 110279.87 | Картометрический метод 12.5 | - |
| 6406 | - | - | 758039.97 | 110252.29 | Картометрический метод 12.5 | - |
| 6407 | - | - | 758030.70 | 110229.95 | Картометрический метод 12.5 | - |
| 6408 | - | - | 758022.04 | 110215.89 | Картометрический метод 12.5 | - |
| 6409 | - | - | 758009.19 | 110216.34 | Картометрический метод 12.5 | - |
| 6410 | - | - | 757989.40 | 110231.20 | Картометрический метод 12.5 | - |
| 6411 | - | - | 757962.31 | 110244.89 | Картометрический метод 12.5 | - |
| 6412 | - | - | 757924.86 | 110266.45 | Картометрический метод 12.5 | - |
| 6413 | - | - | 757921.45 | 110284.66 | Картометрический метод 12.5 | - |
| 6414 | - | - | 757941.91 | 110301.90 | Картометрический метод 12.5 | - |
| 6415 | - | - | 757961.75 | 110310.87 | Картометрический метод 12.5 | - |
| 6416 | - | - | 757980.54 | 110323.48 | Картометрический метод 12.5 | - |
| 6417 | - | - | 757979.82 | 110343.62 | Картометрический метод 12.5 | - |
| 6418 | - | - | 757966.46 | 110357.80 | Картометрический метод 12.5 | - |
| 6419 | - | - | 757923.95 | 110367.26 | Картометрический метод 12.5 | - |
| 6420 | - | - | 757891.77 | 110369.76 | Картометрический метод 12.5 | - |
| 6421 | - | - | 757881.10 | 110385.87 | Картометрический метод 12.5 | - |
| 6422 | - | - | 757867.82 | 110398.22 | Картометрический метод 12.5 | - |
| 6423 | - | - | 757846.82 | 110395.63 | Картометрический метод 12.5 | - |
| 6424 | - | - | 757818.09 | 110379.00 | Картометрический метод 12.5 | - |
| 6425 | - | - | 757797.40 | 110368.16 | Картометрический метод 12.5 | - |

КАРТА (ПЛАН)

Граница муниципального образования Тюхтетский район Красноярского края (изменение местоположения)
(наименование объекта землеустройства)

**Сведения о местоположении измененных (уточненных) границ
объекта землеустройства**

1. Система координат МСК-166, зона 3

2. Сведения о характерных точках границ объекта землеустройства

| Обозначение характерных точек границ | Существующие координаты, м | | Измененные (уточненные) координаты, м | | Метод определения координат и средняя квадратическая погрешность положения характерной точки (Мт), м | Описание закрепления точки |
|--|-------------------------------|---|--|-----------|---|----------------------------------|
| | Х | У | Х | У | | |
| 6426 | - | - | 757788.05 | 110347.65 | Картометрический метод 12.5 | - |
| 6427 | - | - | 757772.31 | 110326.91 | Картометрический метод 12.5 | - |
| 6428 | - | - | 757749.37 | 110302.24 | Картометрический метод 12.5 | - |
| 6429 | - | - | 757751.83 | 110284.91 | Картометрический метод 12.5 | - |
| 6430 | - | - | 757770.78 | 110268.18 | Картометрический метод 12.5 | - |
| 6431 | - | - | 757816.44 | 110247.84 | Картометрический метод 12.5 | - |
| 6432 | - | - | 757843.49 | 110235.07 | Картометрический метод 12.5 | - |
| 6433 | - | - | 757847.65 | 110221.47 | Картометрический метод 12.5 | - |
| 6434 | - | - | 757837.09 | 110209.17 | Картометрический метод 12.5 | - |
| 6435 | - | - | 757819.02 | 110202.10 | Картометрический метод 12.5 | - |
| 6436 | - | - | 757806.83 | 110184.23 | Картометрический метод 12.5 | - |
| 6437 | - | - | 757796.77 | 110158.20 | Картометрический метод 12.5 | - |
| 6438 | - | - | 757793.33 | 110126.90 | Картометрический метод 12.5 | - |
| 6439 | - | - | 757796.77 | 110107.78 | Картометрический метод 12.5 | - |
| 6440 | - | - | 757807.22 | 110072.40 | Картометрический метод 12.5 | - |
| 6441 | - | - | 757807.92 | 110053.17 | Картометрический метод 12.5 | - |
| 6442 | - | - | 757791.88 | 110040.67 | Картометрический метод 12.5 | - |
| 6443 | - | - | 757774.85 | 110029.97 | Картометрический метод 12.5 | - |
| 6444 | - | - | 757760.10 | 110032.19 | Картометрический метод 12.5 | - |
| 6445 | - | - | 757743.52 | 110034.33 | Картометрический метод 12.5 | - |
| 6446 | - | - | 757729.28 | 110047.57 | Картометрический метод 12.5 | - |
| 6447 | - | - | 757728.59 | 110066.80 | Картометрический метод 12.5 | - |
| 6448 | - | - | 757739.49 | 110094.69 | Картометрический метод 12.5 | - |
| 6449 | - | - | 757742.22 | 110120.46 | Картометрический метод 12.5 | - |
| 6450 | - | - | 757748.81 | 110140.87 | Картометрический метод 12.5 | - |
| 6451 | - | - | 757748.15 | 110159.18 | Картометрический метод 12.5 | - |
| 6452 | - | - | 757731.92 | 110176.93 | Картометрический метод 12.5 | - |
| 6453 | - | - | 757716.35 | 110176.36 | Картометрический метод 12.5 | - |
| 6454 | - | - | 757697.34 | 110170.17 | Картометрический метод 12.5 | - |
| 6455 | - | - | 757680.36 | 110157.64 | Картометрический метод 12.5 | - |
| 6456 | - | - | 757660.12 | 110159.65 | Картометрический метод 12.5 | - |
| 6457 | - | - | 757656.88 | 110173.29 | Картометрический метод 12.5 | - |
| 6458 | - | - | 757664.48 | 110190.98 | Картометрический метод 12.5 | - |
| 6459 | - | - | 757670.98 | 110214.14 | Картометрический метод 12.5 | - |
| 6460 | - | - | 757678.19 | 110242.82 | Картометрический метод 12.5 | - |
| 6461 | - | - | 757677.16 | 110271.20 | Картометрический метод 12.5 | - |
| 6462 | - | - | 757675.68 | 110286.73 | Картометрический метод 12.5 | - |
| 6463 | - | - | 757663.51 | 110293.62 | Картометрический метод 12.5 | - |
| 6464 | - | - | 757648.18 | 110286.65 | Картометрический метод 12.5 | - |
| 6465 | - | - | 757633.31 | 110266.86 | Картометрический метод 12.5 | - |
| 6466 | - | - | 757618.28 | 110251.64 | Картометрический метод 12.5 | - |
| 6467 | - | - | 757593.69 | 110247.08 | Картометрический метод 12.5 | - |
| 6468 | - | - | 757556.94 | 110249.42 | Картометрический метод 12.5 | - |
| 6469 | - | - | 757505.46 | 110253.05 | Картометрический метод 12.5 | - |
| 6470 | - | - | 757471.35 | 110258.23 | Картометрический метод 12.5 | - |
| 6471 | - | - | 757443.16 | 110277.37 | Картометрический метод 12.5 | - |
| 6472 | - | - | 757415.43 | 110283.70 | Картометрический метод 12.5 | - |
| 6473 | - | - | 757383.48 | 110279.79 | Картометрический метод 12.5 | - |
| 6474 | - | - | 757357.26 | 110269.67 | Картометрический метод 12.5 | - |
| 6475 | - | - | 757326.99 | 110244.73 | Картометрический метод 12.5 | - |
| 6476 | - | - | 757312.23 | 110222.19 | Картометрический метод 12.5 | - |

КАРТА (ПЛАН)

Граница муниципального образования Тюхтетский район Красноярского края (изменение местоположения)

(наименование объекта землеустройства)

**Сведения о местоположении измененных (уточненных) границ
объекта землеустройства****1. Система координат МСК-166, зона 3****2. Сведения о характерных точках границ объекта землеустройства**

| Обозначение характерных точек границ | Существующие координаты, м | | Измененные (уточненные) координаты, м | | Метод определения координат и средняя квадратическая погрешность положения характерной точки (Мт), м | Описание закрепления точки |
|--|-------------------------------|---|--|-----------|---|----------------------------------|
| | Х | У | Х | У | | |
| 6477 | - | - | 757292.42 | 110212.30 | Картометрический метод 12.5 | - |
| 6478 | - | - | 757267.30 | 110222.39 | Картометрический метод 12.5 | - |
| 6479 | - | - | 757229.68 | 110248.53 | Картометрический метод 12.5 | - |
| 6480 | - | - | 757196.54 | 110277.58 | Картометрический метод 12.5 | - |
| 6481 | - | - | 757198.12 | 110309.72 | Картометрический метод 12.5 | - |
| 6482 | - | - | 757226.78 | 110328.19 | Картометрический метод 12.5 | - |
| 6483 | - | - | 757271.02 | 110347.21 | Картометрический метод 12.5 | - |
| 6484 | - | - | 757297.78 | 110367.43 | Картометрический метод 12.5 | - |
| 6485 | - | - | 757312.48 | 110391.80 | Картометрический метод 12.5 | - |
| 6486 | - | - | 757311.65 | 110414.69 | Картометрический метод 12.5 | - |
| 6487 | - | - | 757323.77 | 110434.39 | Картометрический метод 12.5 | - |
| 6488 | - | - | 757319.51 | 110450.73 | Картометрический метод 12.5 | - |
| 6489 | - | - | 757304.36 | 110463.94 | Картометрический метод 12.5 | - |
| 6490 | - | - | 757279.94 | 110454.80 | Картометрический метод 12.5 | - |
| 6491 | - | - | 757262.20 | 110438.57 | Картометрический метод 12.5 | - |
| 6492 | - | - | 757239.31 | 110437.74 | Картометрический метод 12.5 | - |
| 6493 | - | - | 757205.92 | 110448.44 | Картометрический метод 12.5 | - |
| 6494 | - | - | 757175.72 | 110472.10 | Картометрический метод 12.5 | - |
| 6495 | - | - | 757157.51 | 110468.69 | Картометрический метод 12.5 | - |
| 6496 | - | - | 757132.34 | 110454.94 | Картометрический метод 12.5 | - |
| 6497 | - | - | 757102.26 | 110450.18 | Картометрический метод 12.5 | - |
| 6498 | - | - | 757076.62 | 110449.25 | Картометрический метод 12.5 | - |
| 6499 | - | - | 757048.24 | 110448.22 | Картометрический метод 12.5 | - |
| 6500 | - | - | 757020.64 | 110450.88 | Картометрический метод 12.5 | - |
| 6501 | - | - | 756992.78 | 110435.20 | Картометрический метод 12.5 | - |
| 6502 | - | - | 756961.09 | 110399.21 | Картометрический метод 12.5 | - |
| 6503 | - | - | 756934.49 | 110374.41 | Картометрический метод 12.5 | - |
| 6504 | - | - | 756921.04 | 110340.92 | Картометрический метод 12.5 | - |
| 6505 | - | - | 756906.07 | 110323.87 | Картометрический метод 12.5 | - |
| 6506 | - | - | 756889.59 | 110323.27 | Картометрический метод 12.5 | - |
| 6507 | - | - | 756865.62 | 110326.99 | Картометрический метод 12.5 | - |
| 6508 | - | - | 756853.29 | 110338.46 | Картометрический метод 12.5 | - |
| 6509 | - | - | 756843.30 | 110361.01 | Картометрический метод 12.5 | - |
| 6510 | - | - | 756811.87 | 110368.12 | Картометрический метод 12.5 | - |
| 6511 | - | - | 756767.91 | 110392.19 | Картометрический метод 12.5 | - |
| 6512 | - | - | 756755.51 | 110430.25 | Картометрический метод 12.5 | - |
| 6513 | - | - | 756767.31 | 110459.10 | Картометрический метод 12.5 | - |
| 6514 | - | - | 756789.79 | 110496.58 | Картометрический метод 12.5 | - |
| 6515 | - | - | 756815.41 | 110523.18 | Картометрический метод 12.5 | - |
| 6516 | - | - | 756833.18 | 110538.50 | Картометрический метод 12.5 | - |
| 6517 | - | - | 756839.81 | 110557.99 | Картометрический метод 12.5 | - |
| 6518 | - | - | 756838.13 | 110579.02 | Картометрический метод 12.5 | - |
| 6519 | - | - | 756822.47 | 110581.20 | Картометрический метод 12.5 | - |
| 6520 | - | - | 756803.54 | 110572.26 | Картометрический метод 12.5 | - |
| 6521 | - | - | 756776.57 | 110557.53 | Картометрический метод 12.5 | - |
| 6522 | - | - | 756751.13 | 110551.10 | Картометрический метод 12.5 | - |
| 6523 | - | - | 756723.63 | 110551.02 | Картометрический метод 12.5 | - |
| 6524 | - | - | 756690.41 | 110557.15 | Картометрический метод 12.5 | - |
| 6525 | - | - | 756666.40 | 110561.78 | Картометрический метод 12.5 | - |
| 6526 | - | - | 756647.18 | 110561.08 | Картометрический метод 12.5 | - |
| 6527 | - | - | 756633.09 | 110544.98 | Картометрический метод 12.5 | - |

КАРТА (ПЛАН)

Граница муниципального образования Тюхтетский район Красноярского края (изменение местоположения)

(наименование объекта землеустройства)

**Сведения о местоположении измененных (уточненных) границ
объекта землеустройства****1. Система координат МСК-166, зона 3****2. Сведения о характерных точках границ объекта землеустройства**

| Обозначение характерных точек границ | Существующие координаты, м | | Измененные (уточненные) координаты, м | | Метод определения координат и средняя квадратическая погрешность положения характерной точки (Мт), м | Описание закрепления точки |
|--|-------------------------------|---|--|-----------|---|----------------------------------|
| | Х | У | Х | У | | |
| 6528 | - | - | 756621.14 | 110520.71 | Картометрический метод 12.5 | - |
| 6529 | - | - | 756606.82 | 110511.02 | Картометрический метод 12.5 | - |
| 6530 | - | - | 756589.26 | 110514.97 | Картометрический метод 12.5 | - |
| 6531 | - | - | 756565.67 | 110533.37 | Картометрический метод 12.5 | - |
| 6532 | - | - | 756529.58 | 110567.81 | Картометрический метод 12.5 | - |
| 6533 | - | - | 756505.96 | 110587.12 | Картометрический метод 12.5 | - |
| 6534 | - | - | 756482.07 | 110589.00 | Картометрический метод 12.5 | - |
| 6535 | - | - | 756463.00 | 110583.73 | Картометрический метод 12.5 | - |
| 6536 | - | - | 756452.61 | 110566.85 | Картометрический метод 12.5 | - |
| 6537 | - | - | 756450.79 | 110541.11 | Картометрический метод 12.5 | - |
| 6538 | - | - | 756451.46 | 110522.80 | Картометрический метод 12.5 | - |
| 6539 | - | - | 756439.41 | 110501.28 | Картометрический метод 12.5 | - |
| 6540 | - | - | 756427.90 | 110489.86 | Картометрический метод 12.5 | - |
| 6541 | - | - | 756408.03 | 110481.80 | Картометрический метод 12.5 | - |
| 6542 | - | - | 756386.97 | 110481.04 | Картометрический метод 12.5 | - |
| 6543 | - | - | 756365.58 | 110489.43 | Картометрический метод 12.5 | - |
| 6544 | - | - | 756350.53 | 110499.88 | Картометрический метод 12.5 | - |
| 6545 | - | - | 756316.39 | 110505.98 | Картометрический метод 12.5 | - |
| 6546 | - | - | 756287.57 | 110516.85 | Картометрический метод 12.5 | - |
| 6547 | - | - | 756260.72 | 110524.12 | Картометрический метод 12.5 | - |
| 6548 | - | - | 756253.42 | 110548.61 | Картометрический метод 12.5 | - |
| 6549 | - | - | 756264.39 | 110574.68 | Картометрический метод 12.5 | - |
| 6550 | - | - | 756297.71 | 110616.23 | Картометрический метод 12.5 | - |
| 6551 | - | - | 756319.94 | 110635.37 | Картометрический метод 12.5 | - |
| 6552 | - | - | 756342.70 | 110639.86 | Картометрический метод 12.5 | - |
| 6553 | - | - | 756367.18 | 110647.17 | Картометрический метод 12.5 | - |
| 6554 | - | - | 756381.43 | 110658.69 | Картометрический метод 12.5 | - |
| 6555 | - | - | 756378.60 | 110686.09 | Картометрический метод 12.5 | - |
| 6556 | - | - | 756363.09 | 110709.36 | Картометрический метод 12.5 | - |
| 6557 | - | - | 756331.71 | 110740.31 | Картометрический метод 12.5 | - |
| 6558 | - | - | 756289.58 | 110764.45 | Картометрический метод 12.5 | - |
| 6559 | - | - | 756246.50 | 110789.47 | Картометрический метод 12.5 | - |
| 6560 | - | - | 756225.73 | 110806.14 | Картометрический метод 12.5 | - |
| 6561 | - | - | 756210.20 | 110804.65 | Картометрический метод 12.5 | - |
| 6562 | - | - | 756176.20 | 110781.42 | Картометрический метод 12.5 | - |
| 6563 | - | - | 756132.50 | 110747.74 | Картометрический метод 12.5 | - |
| 6564 | - | - | 756113.68 | 110736.06 | Картометрический метод 12.5 | - |
| 6565 | - | - | 756073.67 | 110752.02 | Картометрический метод 12.5 | - |
| 6566 | - | - | 756010.08 | 110786.39 | Картометрический метод 12.5 | - |
| 6567 | - | - | 755989.21 | 110805.80 | Картометрический метод 12.5 | - |
| 6568 | - | - | 755977.99 | 110811.81 | Картометрический метод 12.5 | - |
| 6569 | - | - | 755953.70 | 110799.01 | Картометрический метод 12.5 | - |
| 6570 | - | - | 755938.29 | 110769.11 | Картометрический метод 12.5 | - |
| 6571 | - | - | 755911.75 | 110742.48 | Картометрический метод 12.5 | - |
| 6572 | - | - | 755894.79 | 110729.94 | Картометрический метод 12.5 | - |
| 6573 | - | - | 755880.02 | 110707.40 | Картометрический метод 12.5 | - |
| 6574 | - | - | 755866.75 | 110694.09 | Картометрический метод 12.5 | - |
| 6575 | - | - | 755847.46 | 110695.22 | Картометрический метод 12.5 | - |
| 6576 | - | - | 755836.66 | 110714.99 | Картометрический метод 12.5 | - |
| 6577 | - | - | 755851.33 | 110740.28 | Картометрический метод 12.5 | - |
| 6578 | - | - | 755875.68 | 110751.25 | Картометрический метод 12.5 | - |

КАРТА (ПЛАН)

Граница муниципального образования Тюхтетский район Красноярского края (изменение местоположения)

(наименование объекта землеустройства)

**Сведения о местоположении измененных (уточненных) границ
объекта землеустройства****1. Система координат МСК-166, зона 3****2. Сведения о характерных точках границ объекта землеустройства**

| Обозначение характерных точек границ | Существующие координаты, м | | Измененные (уточненные) координаты, м | | Метод определения координат и средняя квадратическая погрешность положения характерной точки (Мт), м | Описание закрепления точки |
|--|-------------------------------|---|--|-----------|---|----------------------------------|
| | Х | У | Х | У | | |
| 6579 | - | - | 755879.26 | 110778.88 | Картометрический метод 12.5 | - |
| 6580 | - | - | 755869.51 | 110795.03 | Картометрический метод 12.5 | - |
| 6581 | - | - | 755848.28 | 110798.84 | Картометрический метод 12.5 | - |
| 6582 | - | - | 755818.88 | 110800.53 | Картометрический метод 12.5 | - |
| 6583 | - | - | 755796.38 | 110814.38 | Картометрический метод 12.5 | - |
| 6584 | - | - | 755787.92 | 110845.24 | Картометрический метод 12.5 | - |
| 6585 | - | - | 755775.04 | 110897.03 | Картометрический метод 12.5 | - |
| 6586 | - | - | 755756.28 | 110933.93 | Картометрический метод 12.5 | - |
| 6587 | - | - | 755724.35 | 110954.78 | Картометрический метод 12.5 | - |
| 6588 | - | - | 755700.18 | 110963.98 | Картометрический метод 12.5 | - |
| 6589 | - | - | 755680.43 | 110952.27 | Картометрический метод 12.5 | - |
| 6590 | - | - | 755669.83 | 110916.13 | Картометрический метод 12.5 | - |
| 6591 | - | - | 755664.46 | 110887.51 | Картометрический метод 12.5 | - |
| 6592 | - | - | 755645.59 | 110876.74 | Картометрический метод 12.5 | - |
| 6593 | - | - | 755620.36 | 110864.82 | Картометрический метод 12.5 | - |
| 6594 | - | - | 755579.67 | 110874.35 | Картометрический метод 12.5 | - |
| 6595 | - | - | 755552.39 | 110893.53 | Картометрический метод 12.5 | - |
| 6596 | - | - | 755521.18 | 110919.90 | Картометрический метод 12.5 | - |
| 6597 | - | - | 755496.06 | 110929.99 | Картометрический метод 12.5 | - |
| 6598 | - | - | 755468.59 | 110928.99 | Картометрический метод 12.5 | - |
| 6599 | - | - | 755440.51 | 110919.72 | Картометрический метод 12.5 | - |
| 6600 | - | - | 755428.56 | 110895.45 | Картометрический метод 12.5 | - |
| 6601 | - | - | 755409.08 | 110876.40 | Картометрический метод 12.5 | - |
| 6602 | - | - | 755393.36 | 110854.75 | Картометрический метод 12.5 | - |
| 6603 | - | - | 755387.27 | 110820.60 | Картометрический метод 12.5 | - |
| 6604 | - | - | 755386.84 | 110782.08 | Картометрический метод 12.5 | - |
| 6605 | - | - | 755390.51 | 110756.55 | Картометрический метод 12.5 | - |
| 6606 | - | - | 755384.67 | 110740.75 | Картометрический метод 12.5 | - |
| 6607 | - | - | 755365.78 | 110730.90 | Картометрический метод 12.5 | - |
| 6608 | - | - | 755334.61 | 110730.68 | Картометрический метод 12.5 | - |
| 6609 | - | - | 755291.18 | 110740.10 | Картометрический метод 12.5 | - |
| 6610 | - | - | 755245.37 | 110739.36 | Картометрический метод 12.5 | - |
| 6611 | - | - | 755205.64 | 110748.00 | Картометрический метод 12.5 | - |
| 6612 | - | - | 755189.90 | 110752.01 | Картометрический метод 12.5 | - |
| 6613 | - | - | 755171.19 | 110737.58 | Картометрический метод 12.5 | - |
| 6614 | - | - | 755167.30 | 110718.19 | Картометрический метод 12.5 | - |
| 6615 | - | - | 755182.33 | 110682.98 | Картометрический метод 12.5 | - |
| 6616 | - | - | 755206.85 | 110638.95 | Картометрический метод 12.5 | - |
| 6617 | - | - | 755224.42 | 110609.33 | Картометрический метод 12.5 | - |
| 6618 | - | - | 755222.71 | 110580.85 | Картометрический метод 12.5 | - |
| 6619 | - | - | 755212.52 | 110558.48 | Картометрический метод 12.5 | - |
| 6620 | - | - | 755211.41 | 110538.27 | Картометрический метод 12.5 | - |
| 6621 | - | - | 755193.71 | 110521.12 | Картометрический метод 12.5 | - |
| 6622 | - | - | 755172.75 | 110517.61 | Картометрический метод 12.5 | - |
| 6623 | - | - | 755126.60 | 110526.02 | Картометрический метод 12.5 | - |
| 6624 | - | - | 755097.79 | 110536.89 | Картометрический метод 12.5 | - |
| 6625 | - | - | 755060.07 | 110565.77 | Картометрический метод 12.5 | - |
| 6626 | - | - | 755040.21 | 110582.47 | Картометрический метод 12.5 | - |
| 6627 | - | - | 755020.85 | 110585.44 | Картометрический метод 12.5 | - |
| 6628 | - | - | 755011.05 | 110577.75 | Картометрический метод 12.5 | - |
| 6629 | - | - | 755004.42 | 110558.25 | Картометрический метод 12.5 | - |

КАРТА (ПЛАН)

Граница муниципального образования Тюхтетский район Красноярского края (изменение местоположения)
(наименование объекта землеустройства)

**Сведения о местоположении измененных (уточненных) границ
объекта землеустройства**

1. Система координат МСК-166, зона 3

2. Сведения о характерных точках границ объекта землеустройства

| Обозначение характерных точек границ | Существующие координаты, м | | Измененные (уточненные) координаты, м | | Метод определения координат и средняя квадратическая погрешность положения характерной точки (Мт), м | Описание закрепления точки |
|--|-------------------------------|---|--|-----------|---|----------------------------------|
| | Х | У | Х | У | | |
| 6630 | - | - | 755005.42 | 110530.79 | Картометрический метод 12.5 | - |
| 6631 | - | - | 755000.24 | 110496.68 | Картометрический метод 12.5 | - |
| 6632 | - | - | 754988.77 | 110484.34 | Картометрический метод 12.5 | - |
| 6633 | - | - | 754974.12 | 110483.81 | Картометрический метод 12.5 | - |
| 6634 | - | - | 754961.27 | 110484.26 | Картометрический метод 12.5 | - |
| 6635 | - | - | 754949.63 | 110476.50 | Картометрический метод 12.5 | - |
| 6636 | - | - | 754951.11 | 110460.97 | Картометрический метод 12.5 | - |
| 6637 | - | - | 754958.74 | 110453.00 | Картометрический метод 12.5 | - |
| 6638 | - | - | 754979.18 | 110445.49 | Картометрический метод 12.5 | - |
| 6639 | - | - | 754994.29 | 110433.20 | Картометрический метод 12.5 | - |
| 6640 | - | - | 754999.50 | 110415.97 | Картометрический метод 12.5 | - |
| 6641 | - | - | 755003.11 | 110392.27 | Картометрический метод 12.5 | - |
| 6642 | - | - | 755012.62 | 110357.78 | Картометрический метод 12.5 | - |
| 6643 | - | - | 755024.51 | 110307.79 | Картометрический метод 12.5 | - |
| 6644 | - | - | 755029.01 | 110285.03 | Картометрический метод 12.5 | - |
| 6645 | - | - | 755022.25 | 110269.20 | Картометрический метод 12.5 | - |
| 6646 | - | - | 755005.19 | 110259.41 | Картометрический метод 12.5 | - |
| 6647 | - | - | 754987.53 | 110266.11 | Картометрический метод 12.5 | - |
| 6648 | - | - | 754984.08 | 110285.23 | Картометрический метод 12.5 | - |
| 6649 | - | - | 754979.78 | 110302.49 | Картометрический метод 12.5 | - |
| 6650 | - | - | 754966.57 | 110313.02 | Картометрический метод 12.5 | - |
| 6651 | - | - | 754950.02 | 110314.25 | Картометрический метод 12.5 | - |
| 6652 | - | - | 754936.39 | 110311.00 | Картометрический метод 12.5 | - |
| 6653 | - | - | 754924.07 | 110296.81 | Картометрический метод 12.5 | - |
| 6654 | - | - | 754910.32 | 110271.55 | Картометрический метод 12.5 | - |
| 6655 | - | - | 754903.01 | 110245.62 | Картометрический метод 12.5 | - |
| 6656 | - | - | 754896.39 | 110226.12 | Картометрический метод 12.5 | - |
| 6657 | - | - | 754883.77 | 110220.17 | Картометрический метод 12.5 | - |
| 6658 | - | - | 754863.33 | 110227.67 | Картометрический метод 12.5 | - |
| 6659 | - | - | 754854.22 | 110251.18 | Картометрический метод 12.5 | - |
| 6660 | - | - | 754837.13 | 110292.73 | Картометрический метод 12.5 | - |
| 6661 | - | - | 754820.96 | 110308.64 | Картометрический метод 12.5 | - |
| 6662 | - | - | 754803.45 | 110336.43 | Картометрический метод 12.5 | - |
| 6663 | - | - | 754790.47 | 110390.96 | Картометрический метод 12.5 | - |
| 6664 | - | - | 754792.37 | 110439.62 | Картометрический метод 12.5 | - |
| 6665 | - | - | 754787.54 | 110471.53 | Картометрический метод 12.5 | - |
| 6666 | - | - | 754766.87 | 110477.55 | Картометрический метод 12.5 | - |
| 6667 | - | - | 754753.53 | 110466.07 | Картометрический метод 12.5 | - |
| 6668 | - | - | 754747.59 | 110453.02 | Картометрический метод 12.5 | - |
| 6669 | - | - | 754733.51 | 110436.92 | Картометрический метод 12.5 | - |
| 6670 | - | - | 754710.33 | 110418.66 | Картометрический метод 12.5 | - |
| 6671 | - | - | 754675.74 | 110411.90 | Картометрический метод 12.5 | - |
| 6672 | - | - | 754641.38 | 110398.74 | Картометрический метод 12.5 | - |
| 6673 | - | - | 754630.51 | 110369.93 | Картометрический метод 12.5 | - |
| 6674 | - | - | 754635.92 | 110347.20 | Картометрический метод 12.5 | - |
| 6675 | - | - | 754656.45 | 110312.19 | Картометрический метод 12.5 | - |
| 6676 | - | - | 754675.25 | 110299.12 | Картометрический метод 12.5 | - |
| 6677 | - | - | 754687.62 | 110286.74 | Картометрический метод 12.5 | - |
| 6678 | - | - | 754681.61 | 110275.52 | Картометрический метод 12.5 | - |
| 6679 | - | - | 754666.96 | 110274.99 | Картометрический метод 12.5 | - |
| 6680 | - | - | 754650.28 | 110279.88 | Картометрический метод 12.5 | - |

КАРТА (ПЛАН)

Граница муниципального образования Тюхтетский район Красноярского края (изменение местоположения)

(наименование объекта землеустройства)

**Сведения о местоположении измененных (уточненных) границ
объекта землеустройства****1. Система координат МСК-166, зона 3****2. Сведения о характерных точках границ объекта землеустройства**

| Обозначение характерных точек границ | Существующие координаты, м | | Измененные (уточненные) координаты, м | | Метод определения координат и средняя квадратическая погрешность положения характерной точки (Mt), м | Описание закрепления точки |
|--|-------------------------------|---|--|-----------|---|----------------------------------|
| | X | Y | X | Y | | |
| 6681 | - | - | 754587.67 | 110262.02 | Картометрический метод 12.5 | - |
| 6682 | - | - | 754458.47 | 110260.09 | Картометрический метод 12.5 | - |
| 6683 | - | - | 754351.34 | 110281.87 | Картометрический метод 12.5 | - |
| 6684 | - | - | 754278.12 | 110278.29 | Картометрический метод 12.5 | - |
| 6685 | - | - | 754183.07 | 110270.26 | Картометрический метод 12.5 | - |
| 6686 | - | - | 754107.64 | 110251.94 | Картометрический метод 12.5 | - |
| 6687 | - | - | 754052.16 | 110239.84 | Картометрический метод 12.5 | - |
| 6688 | - | - | 753995.18 | 110218.52 | Картометрический метод 12.5 | - |
| 6689 | - | - | 753961.52 | 110186.13 | Картометрический метод 12.5 | - |
| 6690 | - | - | 753941.05 | 110150.09 | Картометрический метод 12.5 | - |
| 6691 | - | - | 753923.45 | 110129.74 | Картометрический метод 12.5 | - |
| 6692 | - | - | 753905.87 | 110121.77 | Картометрический метод 12.5 | - |
| 6693 | - | - | 753891.17 | 110122.61 | Картометрический метод 12.5 | - |
| 6694 | - | - | 753874.17 | 110138.49 | Картометрический метод 12.5 | - |
| 6695 | - | - | 753862.77 | 110147.25 | Картометрический метод 12.5 | - |
| 6696 | - | - | 753850.15 | 110141.29 | Картометрический метод 12.5 | - |
| 6697 | - | - | 753845.12 | 110128.28 | Картометрический метод 12.5 | - |
| 6698 | - | - | 753842.16 | 110108.92 | Картометрический метод 12.5 | - |
| 6699 | - | - | 753836.79 | 110092.68 | Картометрический метод 12.5 | - |
| 6700 | - | - | 753826.69 | 110080.39 | Картометрический метод 12.5 | - |
| 6701 | - | - | 753824.54 | 110063.81 | Картометрический метод 12.5 | - |
| 6702 | - | - | 753827.27 | 110039.16 | Картометрический метод 12.5 | - |
| 6703 | - | - | 753840.44 | 110030.01 | Картометрический метод 12.5 | - |
| 6704 | - | - | 753851.46 | 110029.49 | Картометрический метод 12.5 | - |
| 6705 | - | - | 753858.58 | 110035.25 | Картометрический метод 12.5 | - |
| 6706 | - | - | 753864.90 | 110050.61 | Картометрический метод 12.5 | - |
| 6707 | - | - | 753883.04 | 110068.69 | Картометрический метод 12.5 | - |
| 6708 | - | - | 753903.38 | 110076.30 | Картометрический метод 12.5 | - |
| 6709 | - | - | 753922.18 | 110088.90 | Картометрический метод 12.5 | - |
| 6710 | - | - | 753950.09 | 110086.78 | Картометрический метод 12.5 | - |
| 6711 | - | - | 753956.08 | 110077.78 | Картометрический метод 12.5 | - |
| 6712 | - | - | 753958.36 | 110065.49 | Картометрический метод 12.5 | - |
| 6713 | - | - | 753957.49 | 110038.87 | Картометрический метод 12.5 | - |
| 6714 | - | - | 753957.21 | 110021.44 | Картометрический метод 12.5 | - |
| 6715 | - | - | 753952.23 | 110007.05 | Картометрический метод 12.5 | - |
| 6716 | - | - | 753951.31 | 109994.64 | Картометрический метод 12.5 | - |
| 6717 | - | - | 753948.14 | 109980.78 | Картометрический метод 12.5 | - |
| 6718 | - | - | 753940.29 | 109969.95 | Картометрический метод 12.5 | - |
| 6719 | - | - | 753931.80 | 109963.68 | Картометрический метод 12.5 | - |
| 6720 | - | - | 753920.21 | 109967.39 | Картометрический метод 12.5 | - |
| 6721 | - | - | 753908.46 | 109975.21 | Картометрический метод 12.5 | - |
| 6722 | - | - | 753893.36 | 109974.66 | Картометрический метод 12.5 | - |
| 6723 | - | - | 753870.83 | 109963.76 | Картометрический метод 12.5 | - |
| 6724 | - | - | 753855.59 | 109954.50 | Картометрический метод 12.5 | - |
| 6725 | - | - | 753845.03 | 109954.00 | Картометрический метод 12.5 | - |
| 6726 | - | - | 753831.44 | 109943.51 | Картометрический метод 12.5 | - |
| 6727 | - | - | 753832.98 | 109931.11 | Картометрический метод 12.5 | - |
| 6728 | - | - | 753838.50 | 109925.76 | Картометрический метод 12.5 | - |
| 6729 | - | - | 753843.44 | 109923.32 | Картометрический метод 12.5 | - |
| 6730 | - | - | 753882.90 | 109915.50 | Картометрический метод 12.5 | - |
| 6731 | - | - | 753903.63 | 109910.09 | Картометрический метод 12.5 | - |

КАРТА (ПЛАН)

Граница муниципального образования Тюхтетский район Красноярского края (изменение местоположения)

(наименование объекта землеустройства)

**Сведения о местоположении измененных (уточненных) границ
объекта землеустройства****1. Система координат МСК-166, зона 3****2. Сведения о характерных точках границ объекта землеустройства**

| Обозначение характерных точек границ | Существующие координаты, м | | Измененные (уточненные) координаты, м | | Метод определения координат и средняя квадратическая погрешность положения характерной точки (Mt), м | Описание закрепления точки |
|--|-------------------------------|---|--|-----------|---|----------------------------------|
| | X | Y | X | Y | | |
| 6732 | - | - | 753922.60 | 109884.48 | Картометрический метод 12.5 | - |
| 6733 | - | - | 753925.73 | 109874.90 | Картометрический метод 12.5 | - |
| 6734 | - | - | 753937.68 | 109867.76 | Картометрический метод 12.5 | - |
| 6735 | - | - | 753944.57 | 109860.89 | Картометрический метод 12.5 | - |
| 6736 | - | - | 753954.45 | 109858.93 | Картометрический метод 12.5 | - |
| 6737 | - | - | 753959.22 | 109846.37 | Картометрический метод 12.5 | - |
| 6738 | - | - | 753957.81 | 109833.03 | Картометрический метод 12.5 | - |
| 6739 | - | - | 753954.39 | 109815.82 | Картометрический метод 12.5 | - |
| 6740 | - | - | 753952.35 | 109804.33 | Картометрический метод 12.5 | - |
| 6741 | - | - | 753941.26 | 109792.95 | Картометрический метод 12.5 | - |
| 6742 | - | - | 753932.50 | 109791.58 | Картометрический метод 12.5 | - |
| 6743 | - | - | 753919.62 | 109794.78 | Картометрический метод 12.5 | - |
| 6744 | - | - | 753907.57 | 109800.11 | Картометрический метод 12.5 | - |
| 6745 | - | - | 753902.25 | 109802.20 | Картометрический метод 12.5 | - |
| 6746 | - | - | 753894.30 | 109802.60 | Картометрический метод 12.5 | - |
| 6747 | - | - | 753880.84 | 109801.49 | Картометрический метод 12.5 | - |
| 6748 | - | - | 753870.52 | 109791.15 | Картометрический метод 12.5 | - |
| 6749 | - | - | 753867.15 | 109767.77 | Картометрический метод 12.5 | - |
| 6750 | - | - | 753862.34 | 109751.72 | Картометрический метод 12.5 | - |
| 6751 | - | - | 753847.90 | 109738.69 | Картометрический метод 12.5 | - |
| 6752 | - | - | 753824.55 | 109735.55 | Картометрический метод 12.5 | - |
| 6753 | - | - | 753812.95 | 109735.42 | Картометрический метод 12.5 | - |
| 6754 | - | - | 753804.72 | 109730.41 | Картометрический метод 12.5 | - |
| 6755 | - | - | 753801.28 | 109719.71 | Картометрический метод 12.5 | - |
| 6756 | - | - | 753800.79 | 109710.32 | Картометрический метод 12.5 | - |
| 6757 | - | - | 753803.73 | 109704.01 | Картометрический метод 12.5 | - |
| 6758 | - | - | 753809.03 | 109701.56 | Картометрический метод 12.5 | - |
| 6759 | - | - | 753816.93 | 109700.07 | Картометрический метод 12.5 | - |
| 6760 | - | - | 753830.17 | 109696.85 | Картометрический метод 12.5 | - |
| 6761 | - | - | 753845.74 | 109696.78 | Картометрический метод 12.5 | - |
| 6762 | - | - | 753854.86 | 109690.87 | Картометрический метод 12.5 | - |
| 6763 | - | - | 753863.69 | 109686.44 | Картометрический метод 12.5 | - |
| 6764 | - | - | 753868.01 | 109678.97 | Картометрический метод 12.5 | - |
| 6765 | - | - | 753865.74 | 109670.03 | Картометрический метод 12.5 | - |
| 6766 | - | - | 753864.65 | 109662.84 | Картометрический метод 12.5 | - |
| 6767 | - | - | 753856.81 | 109651.29 | Картометрический метод 12.5 | - |
| 6768 | - | - | 753850.20 | 109642.57 | Картометрический метод 12.5 | - |
| 6769 | - | - | 753847.81 | 109638.34 | Картометрический метод 12.5 | - |
| 6770 | - | - | 753847.74 | 109630.01 | Картометрический метод 12.5 | - |
| 6771 | - | - | 753850.01 | 109624.82 | Картометрический метод 12.5 | - |
| 6772 | - | - | 753856.54 | 109610.72 | Картометрический метод 12.5 | - |
| 6773 | - | - | 753861.81 | 109600.31 | Картометрический метод 12.5 | - |
| 6774 | - | - | 753860.44 | 109588.06 | Картометрический метод 12.5 | - |
| 6775 | - | - | 753855.99 | 109571.99 | Картометрический метод 12.5 | - |
| 6776 | - | - | 753841.95 | 109545.54 | Картометрический метод 12.5 | - |
| 6777 | - | - | 753834.82 | 109533.58 | Картометрический метод 12.5 | - |
| 6778 | - | - | 753828.96 | 109518.31 | Картометрический метод 12.5 | - |
| 6779 | - | - | 753824.92 | 109510.18 | Картометрический метод 12.5 | - |
| 6780 | - | - | 753817.94 | 109508.37 | Картометрический метод 12.5 | - |
| 6781 | - | - | 753806.04 | 109509.34 | Картометрический метод 12.5 | - |
| 6782 | - | - | 753794.28 | 109513.21 | Картометрический метод 12.5 | - |

КАРТА (ПЛАН)

Граница муниципального образования Тюхтетский район Красноярского края (изменение местоположения)

(наименование объекта землеустройства)

**Сведения о местоположении измененных (уточненных) границ
объекта землеустройства****1. Система координат МСК-166, зона 3****2. Сведения о характерных точках границ объекта землеустройства**

| Обозначение характерных точек границ | Существующие координаты, м | | Измененные (уточненные) координаты, м | | Метод определения координат и средняя квадратическая погрешность положения характерной точки (Mt), м | Описание закрепления точки |
|--|-------------------------------|---|--|-----------|---|----------------------------------|
| | X | Y | X | Y | | |
| 6783 | - | - | 753785.37 | 109523.08 | Картометрический метод 12.5 | - |
| 6784 | - | - | 753791.80 | 109535.43 | Картометрический метод 12.5 | - |
| 6785 | - | - | 753795.04 | 109542.15 | Картометрический метод 12.5 | - |
| 6786 | - | - | 753794.43 | 109551.24 | Картометрический метод 12.5 | - |
| 6787 | - | - | 753784.16 | 109548.87 | Картометрический метод 12.5 | - |
| 6788 | - | - | 753774.81 | 109543.19 | Картометрический метод 12.5 | - |
| 6789 | - | - | 753761.85 | 109537.70 | Картометрический метод 12.5 | - |
| 6790 | - | - | 753747.11 | 109533.02 | Картометрический метод 12.5 | - |
| 6791 | - | - | 753738.12 | 109534.21 | Картометрический метод 12.5 | - |
| 6792 | - | - | 753730.79 | 109539.66 | Картометрический метод 12.5 | - |
| 6793 | - | - | 753725.47 | 109548.99 | Картометрический метод 12.5 | - |
| 6794 | - | - | 753724.92 | 109566.41 | Картометрический метод 12.5 | - |
| 6795 | - | - | 753722.73 | 109580.29 | Картометрический метод 12.5 | - |
| 6796 | - | - | 753720.18 | 109593.82 | Картометрический метод 12.5 | - |
| 6797 | - | - | 753718.60 | 109605.50 | Картометрический метод 12.5 | - |
| 6798 | - | - | 753719.71 | 109613.05 | Картометрический метод 12.5 | - |
| 6799 | - | - | 753724.13 | 109621.52 | Картометрический метод 12.5 | - |
| 6800 | - | - | 753727.39 | 109628.59 | Картометрический метод 12.5 | - |
| 6801 | - | - | 753728.94 | 109637.57 | Картометрический метод 12.5 | - |
| 6802 | - | - | 753722.19 | 109640.09 | Картометрический метод 12.5 | - |
| 6803 | - | - | 753715.72 | 109641.15 | Картометрический метод 12.5 | - |
| 6804 | - | - | 753697.10 | 109631.24 | Картометрический метод 12.5 | - |
| 6805 | - | - | 753679.68 | 109616.55 | Картометрический метод 12.5 | - |
| 6806 | - | - | 753645.39 | 109598.03 | Картометрический метод 12.5 | - |
| 6807 | - | - | 753619.69 | 109577.25 | Картометрический метод 12.5 | - |
| 6808 | - | - | 753603.47 | 109571.93 | Картометрический метод 12.5 | - |
| 6809 | - | - | 753588.80 | 109568.34 | Картометрический метод 12.5 | - |
| 6810 | - | - | 753575.51 | 109563.58 | Картометрический метод 12.5 | - |
| 6811 | - | - | 753571.10 | 109562.36 | Картометрический метод 12.5 | - |
| 6812 | - | - | 753567.82 | 109554.92 | Картометрический метод 12.5 | - |
| 6813 | - | - | 753571.01 | 109546.42 | Картометрический метод 12.5 | - |
| 6814 | - | - | 753575.27 | 109537.87 | Картометрический метод 12.5 | - |
| 6815 | - | - | 753585.87 | 109532.62 | Картометрический метод 12.5 | - |
| 6816 | - | - | 753599.17 | 109530.48 | Картометрический метод 12.5 | - |
| 6817 | - | - | 753618.46 | 109525.15 | Картометрический метод 12.5 | - |
| 6818 | - | - | 753637.48 | 109521.63 | Картометрический метод 12.5 | - |
| 6819 | - | - | 753646.25 | 109516.11 | Картометрический метод 12.5 | - |
| 6820 | - | - | 753655.92 | 109506.92 | Картометрический метод 12.5 | - |
| 6821 | - | - | 753656.75 | 109501.79 | Картометрический метод 12.5 | - |
| 6822 | - | - | 753656.10 | 109489.16 | Картометрический метод 12.5 | - |
| 6823 | - | - | 753648.10 | 109481.60 | Картометрический метод 12.5 | - |
| 6824 | - | - | 753635.64 | 109471.73 | Картометрический метод 12.5 | - |
| 6825 | - | - | 753621.16 | 109464.87 | Картометрический метод 12.5 | - |
| 6826 | - | - | 753609.27 | 109452.07 | Картометрический метод 12.5 | - |
| 6827 | - | - | 753600.50 | 109436.58 | Картометрический метод 12.5 | - |
| 6828 | - | - | 753595.23 | 109425.62 | Картометрический метод 12.5 | - |
| 6829 | - | - | 753588.00 | 109411.87 | Картометрический метод 12.5 | - |
| 6830 | - | - | 753571.84 | 109393.50 | Картометрический метод 12.5 | - |
| 6831 | - | - | 753559.12 | 109392.70 | Картометрический метод 12.5 | - |
| 6832 | - | - | 753547.63 | 109394.74 | Картометрический метод 12.5 | - |
| 6833 | - | - | 753539.07 | 109397.35 | Картометрический метод 12.5 | - |

КАРТА (ПЛАН)

Граница муниципального образования Тюхтетский район Красноярского края (изменение местоположения)

(наименование объекта землеустройства)

**Сведения о местоположении измененных (уточненных) границ
объекта землеустройства****1. Система координат МСК-166, зона 3****2. Сведения о характерных точках границ объекта землеустройства**

| Обозначение характерных точек границ | Существующие координаты, м | | Измененные (уточненные) координаты, м | | Метод определения координат и средняя квадратическая погрешность положения характерной точки (Мт), м | Описание закрепления точки |
|--|-------------------------------|---|--|-----------|---|----------------------------------|
| | Х | У | Х | У | | |
| 6834 | - | - | 753536.68 | 109407.26 | Картометрический метод 12.5 | - |
| 6835 | - | - | 753535.99 | 109429.03 | Картометрический метод 12.5 | - |
| 6836 | - | - | 753541.57 | 109453.02 | Картометрический метод 12.5 | - |
| 6837 | - | - | 753544.12 | 109481.51 | Картометрический метод 12.5 | - |
| 6838 | - | - | 753535.92 | 109498.23 | Картометрический метод 12.5 | - |
| 6839 | - | - | 753522.64 | 109521.74 | Картометрический метод 12.5 | - |
| 6840 | - | - | 753515.73 | 109528.26 | Картометрический метод 12.5 | - |
| 6841 | - | - | 753499.42 | 109535.25 | Картометрический метод 12.5 | - |
| 6842 | - | - | 753490.47 | 109530.28 | Картометрический метод 12.5 | - |
| 6843 | - | - | 753480.02 | 109524.29 | Картометрический метод 12.5 | - |
| 6844 | - | - | 753472.20 | 109513.10 | Картометрический метод 12.5 | - |
| 6845 | - | - | 753463.62 | 109487.10 | Картометрический метод 12.5 | - |
| 6846 | - | - | 753460.71 | 109437.61 | Картометрический метод 12.5 | - |
| 6847 | - | - | 753460.91 | 109413.33 | Картометрический метод 12.5 | - |
| 6848 | - | - | 753459.48 | 109399.63 | Картометрический метод 12.5 | - |
| 6849 | - | - | 753457.15 | 109389.61 | Картометрический метод 12.5 | - |
| 6850 | - | - | 753451.74 | 109383.01 | Картометрический метод 12.5 | - |
| 6851 | - | - | 753442.27 | 109382.04 | Картометрический метод 12.5 | - |
| 6852 | - | - | 753425.61 | 109389.06 | Картометрический метод 12.5 | - |
| 6853 | - | - | 753411.77 | 109401.73 | Картометрический метод 12.5 | - |
| 6854 | - | - | 753386.29 | 109413.54 | Картометрический метод 12.5 | - |
| 6855 | - | - | 753363.42 | 109419.79 | Картометрический метод 12.5 | - |
| 6856 | - | - | 753333.97 | 109431.81 | Картометрический метод 12.5 | - |
| 6857 | - | - | 753316.99 | 109446.81 | Картометрический метод 12.5 | - |
| 6858 | - | - | 753294.13 | 109467.19 | Картометрический метод 12.5 | - |
| 6859 | - | - | 753282.59 | 109475.39 | Картометрический метод 12.5 | - |
| 6860 | - | - | 753267.08 | 109483.79 | Картометрический метод 12.5 | - |
| 6861 | - | - | 753250.86 | 109485.35 | Картометрический метод 12.5 | - |
| 6862 | - | - | 753237.08 | 109484.98 | Картометрический метод 12.5 | - |
| 6863 | - | - | 753224.36 | 109477.30 | Картометрический метод 12.5 | - |
| 6864 | - | - | 753216.27 | 109467.93 | Картометрический метод 12.5 | - |
| 6865 | - | - | 753214.44 | 109460.42 | Картометрический метод 12.5 | - |
| 6866 | - | - | 753218.92 | 109448.96 | Картометрический метод 12.5 | - |
| 6867 | - | - | 753226.17 | 109434.82 | Картометрический метод 12.5 | - |
| 6868 | - | - | 753237.86 | 109422.62 | Картометрический метод 12.5 | - |
| 6869 | - | - | 753260.17 | 109398.65 | Картометрический метод 12.5 | - |
| 6870 | - | - | 753279.48 | 109393.67 | Картометрический метод 12.5 | - |
| 6871 | - | - | 753286.24 | 109384.27 | Картометрический метод 12.5 | - |
| 6872 | - | - | 753288.77 | 109370.01 | Картометрический метод 12.5 | - |
| 6873 | - | - | 753286.31 | 109357.46 | Картометрический метод 12.5 | - |
| 6874 | - | - | 753280.41 | 109348.34 | Картометрический метод 12.5 | - |
| 6875 | - | - | 753267.25 | 109346.12 | Картометрический метод 12.5 | - |
| 6876 | - | - | 753254.70 | 109334.45 | Картометрический метод 12.5 | - |
| 6877 | - | - | 753249.67 | 109328.18 | Картометрический метод 12.5 | - |
| 6878 | - | - | 753247.09 | 109320.35 | Картометрический метод 12.5 | - |
| 6879 | - | - | 753244.40 | 109310.34 | Картометрический метод 12.5 | - |
| 6880 | - | - | 753242.68 | 109298.11 | Картометрический метод 12.5 | - |
| 6881 | - | - | 753233.89 | 109289.14 | Картометрический метод 12.5 | - |
| 6882 | - | - | 753220.78 | 109280.76 | Картометрический метод 12.5 | - |
| 6883 | - | - | 753206.12 | 109277.53 | Картометрический метод 12.5 | - |
| 6884 | - | - | 753183.12 | 109267.12 | Картометрический метод 12.5 | - |

КАРТА (ПЛАН)

Граница муниципального образования Тюхтетский район Красноярского края (изменение местоположения)

(наименование объекта землеустройства)

**Сведения о местоположении измененных (уточненных) границ
объекта землеустройства****1. Система координат МСК-166, зона 3****2. Сведения о характерных точках границ объекта землеустройства**

| Обозначение характерных точек границ | Существующие координаты, м | | Измененные (уточненные) координаты, м | | Метод определения координат и средняя квадратическая погрешность положения характерной точки (Мт), м | Описание закрепления точки |
|--|-------------------------------|---|--|-----------|---|----------------------------------|
| | Х | У | Х | У | | |
| 6885 | - | - | 753152.54 | 109228.84 | Картометрический метод 12.5 | - |
| 6886 | - | - | 753144.27 | 109208.98 | Картометрический метод 12.5 | - |
| 6887 | - | - | 753140.94 | 109179.44 | Картометрический метод 12.5 | - |
| 6888 | - | - | 753139.68 | 109154.87 | Картометрический метод 12.5 | - |
| 6889 | - | - | 753138.41 | 109130.30 | Картометрический метод 12.5 | - |
| 6890 | - | - | 753130.90 | 109111.12 | Картометрический метод 12.5 | - |
| 6891 | - | - | 753120.32 | 109102.61 | Картометрический метод 12.5 | - |
| 6892 | - | - | 753107.78 | 109098.18 | Картометрический метод 12.5 | - |
| 6893 | - | - | 753083.98 | 109100.49 | Картометрический метод 12.5 | - |
| 6894 | - | - | 753071.96 | 109106.18 | Картометрический метод 12.5 | - |
| 6895 | - | - | 753059.42 | 109115.88 | Картометрический метод 12.5 | - |
| 6896 | - | - | 753055.53 | 109138.91 | Картометрический метод 12.5 | - |
| 6897 | - | - | 753056.05 | 109163.15 | Картометрический метод 12.5 | - |
| 6898 | - | - | 753063.09 | 109194.31 | Картометрический метод 12.5 | - |
| 6899 | - | - | 753066.40 | 109223.48 | Картометрический метод 12.5 | - |
| 6900 | - | - | 753066.97 | 109234.69 | Картометрический метод 12.5 | - |
| 6901 | - | - | 753068.38 | 109248.02 | Картометрический метод 12.5 | - |
| 6902 | - | - | 753063.63 | 109261.31 | Картометрический метод 12.5 | - |
| 6903 | - | - | 753058.85 | 109266.98 | Картометрический метод 12.5 | - |
| 6904 | - | - | 753052.01 | 109274.95 | Картометрический метод 12.5 | - |
| 6905 | - | - | 753046.71 | 109277.39 | Картометрический метод 12.5 | - |
| 6906 | - | - | 753040.60 | 109278.43 | Картометрический метод 12.5 | - |
| 6907 | - | - | 753031.80 | 109276.35 | Картометрический метод 12.5 | - |
| 6908 | - | - | 753025.17 | 109274.15 | Картометрический метод 12.5 | - |
| 6909 | - | - | 753016.95 | 109269.14 | Картометрический метод 12.5 | - |
| 6910 | - | - | 753014.09 | 109263.13 | Картометрический метод 12.5 | - |
| 6911 | - | - | 753017.38 | 109249.55 | Картометрический метод 12.5 | - |
| 6912 | - | - | 753028.77 | 109231.58 | Картометрический метод 12.5 | - |
| 6913 | - | - | 753040.54 | 109220.83 | Картометрический метод 12.5 | - |
| 6914 | - | - | 753041.03 | 109209.21 | Картометрический метод 12.5 | - |
| 6915 | - | - | 753041.31 | 109200.50 | Картометрический метод 12.5 | - |
| 6916 | - | - | 753039.68 | 109190.08 | Картометрический метод 12.5 | - |
| 6917 | - | - | 753031.95 | 109180.69 | Картометрический метод 12.5 | - |
| 6918 | - | - | 753021.84 | 109174.33 | Картометрический метод 12.5 | - |
| 6919 | - | - | 753015.32 | 109174.30 | Картометрический метод 12.5 | - |
| 6920 | - | - | 753003.31 | 109180.35 | Картометрический метод 12.5 | - |
| 6921 | - | - | 752979.56 | 109211.65 | Картометрический метод 12.5 | - |
| 6922 | - | - | 752958.56 | 109247.14 | Картометрический метод 12.5 | - |
| 6923 | - | - | 752947.43 | 109270.18 | Картометрический метод 12.5 | - |
| 6924 | - | - | 752936.12 | 109282.71 | Картометрический метод 12.5 | - |
| 6925 | - | - | 752927.15 | 109291.51 | Картометрический метод 12.5 | - |
| 6926 | - | - | 752921.59 | 109296.14 | Картометрический метод 12.5 | - |
| 6927 | - | - | 752914.03 | 109296.89 | Картометрический метод 12.5 | - |
| 6928 | - | - | 752908.91 | 109296.07 | Картометрический метод 12.5 | - |
| 6929 | - | - | 752897.28 | 109288.34 | Картометрический метод 12.5 | - |
| 6930 | - | - | 752884.71 | 109276.30 | Картометрический метод 12.5 | - |
| 6931 | - | - | 752878.71 | 109265.38 | Картометрический метод 12.5 | - |
| 6932 | - | - | 752882.72 | 109251.77 | Картометрический метод 12.5 | - |
| 6933 | - | - | 752889.72 | 109247.06 | Картометрический метод 12.5 | - |
| 6934 | - | - | 752902.14 | 109234.83 | Картометрический метод 12.5 | - |
| 6935 | - | - | 752908.81 | 109223.62 | Картометрический метод 12.5 | - |

КАРТА (ПЛАН)

Граница муниципального образования Тюхтетский район Красноярского края (изменение местоположения)
(наименование объекта землеустройства)

**Сведения о местоположении измененных (уточненных) границ
объекта землеустройства**

1. Система координат МСК-166, зона 3

2. Сведения о характерных точках границ объекта землеустройства

| Обозначение характерных точек границ | Существующие координаты, м | | Измененные (уточненные) координаты, м | | Метод определения координат и средняя квадратическая погрешность положения характерной точки (Мт), м | Описание закрепления точки |
|--|-------------------------------|---|--|-----------|---|----------------------------------|
| | Х | У | Х | У | | |
| 6936 | - | - | 752913.73 | 109213.58 | Картометрический метод 12.5 | - |
| 6937 | - | - | 752912.90 | 109204.57 | Картометрический метод 12.5 | - |
| 6938 | - | - | 752909.09 | 109193.90 | Картометрический метод 12.5 | - |
| 6939 | - | - | 752903.81 | 109189.82 | Картометрический метод 12.5 | - |
| 6940 | - | - | 752893.07 | 109185.30 | Картометрический метод 12.5 | - |
| 6941 | - | - | 752879.67 | 109185.26 | Картометрический метод 12.5 | - |
| 6942 | - | - | 752868.92 | 109187.63 | Картометрический метод 12.5 | - |
| 6943 | - | - | 752861.61 | 109193.44 | Картометрический метод 12.5 | - |
| 6944 | - | - | 752849.97 | 109206.72 | Картометрический метод 12.5 | - |
| 6945 | - | - | 752832.54 | 109226.82 | Картометрический метод 12.5 | - |
| 6946 | - | - | 752816.64 | 109234.88 | Картометрический метод 12.5 | - |
| 6947 | - | - | 752790.63 | 109243.46 | Картометрический метод 12.5 | - |
| 6948 | - | - | 752742.28 | 109268.41 | Картометрический метод 12.5 | - |
| 6949 | - | - | 752731.52 | 109270.41 | Картометрический метод 12.5 | - |
| 6950 | - | - | 752723.49 | 109269.37 | Картометрический метод 12.5 | - |
| 6951 | - | - | 752716.44 | 109266.12 | Картометрический метод 12.5 | - |
| 6952 | - | - | 752706.98 | 109258.27 | Картометрический метод 12.5 | - |
| 6953 | - | - | 752707.61 | 109256.43 | Картометрический метод 12.5 | - |
| 6954 | - | - | 752712.80 | 109244.56 | Картометрический метод 12.5 | - |
| 6955 | - | - | 752715.08 | 109225.61 | Картометрический метод 12.5 | - |
| 6956 | - | - | 752711.00 | 109209.51 | Картометрический метод 12.5 | - |
| 6957 | - | - | 752695.42 | 109195.46 | Картометрический метод 12.5 | - |
| 6958 | - | - | 752681.31 | 109195.82 | Картометрический метод 12.5 | - |
| 6959 | - | - | 752670.11 | 109196.40 | Картометрический метод 12.5 | - |
| 6960 | - | - | 752655.48 | 109200.78 | Картометрический метод 12.5 | - |
| 6961 | - | - | 752638.71 | 109212.87 | Картометрический метод 12.5 | - |
| 6962 | - | - | 752629.18 | 109217.71 | Картометрический метод 12.5 | - |
| 6963 | - | - | 752611.98 | 109221.49 | Картометрический метод 12.5 | - |
| 6964 | - | - | 752604.76 | 109221.86 | Картометрический метод 12.5 | - |
| 6965 | - | - | 752587.35 | 109228.55 | Картометрический метод 12.5 | - |
| 6966 | - | - | 752578.87 | 109239.86 | Картометрический метод 12.5 | - |
| 6967 | - | - | 752564.82 | 109255.43 | Картометрический метод 12.5 | - |
| 6968 | - | - | 752549.12 | 109267.11 | Картометрический метод 12.5 | - |
| 6969 | - | - | 752534.60 | 109273.65 | Картометрический метод 12.5 | - |
| 6970 | - | - | 752519.70 | 109265.72 | Картометрический метод 12.5 | - |
| 6971 | - | - | 752502.61 | 109257.54 | Картометрический метод 12.5 | - |
| 6972 | - | - | 752483.09 | 109251.30 | Картометрический метод 12.5 | - |
| 6973 | - | - | 752478.90 | 109254.42 | Картометрический метод 12.5 | - |
| 6974 | - | - | 752462.75 | 109264.30 | Картометрический метод 12.5 | - |
| 6975 | - | - | 752448.07 | 109274.84 | Картометрический метод 12.5 | - |
| 6976 | - | - | 752437.47 | 109280.10 | Картометрический метод 12.5 | - |
| 6977 | - | - | 752424.16 | 109281.87 | Картометрический метод 12.5 | - |
| 6978 | - | - | 752404.62 | 109275.26 | Картометрический метод 12.5 | - |
| 6979 | - | - | 752378.26 | 109262.85 | Картометрический метод 12.5 | - |
| 6980 | - | - | 752355.73 | 109261.48 | Картометрический метод 12.5 | - |
| 6981 | - | - | 752337.52 | 109266.76 | Картометрический метод 12.5 | - |
| 6982 | - | - | 752316.25 | 109275.82 | Картометрический метод 12.5 | - |
| 6983 | - | - | 752295.28 | 109283.78 | Картометрический метод 12.5 | - |
| 6984 | - | - | 752280.52 | 109292.51 | Картометрический метод 12.5 | - |
| 6985 | - | - | 752255.82 | 109291.25 | Картометрический метод 12.5 | - |
| 6986 | - | - | 752243.53 | 109263.62 | Картометрический метод 12.5 | - |

КАРТА (ПЛАН)

Граница муниципального образования Тюхтетский район Красноярского края (изменение местоположения)

(наименование объекта землеустройства)

**Сведения о местоположении измененных (уточненных) границ
объекта землеустройства****1. Система координат МСК-166, зона 3****2. Сведения о характерных точках границ объекта землеустройства**

| Обозначение характерных точек границ | Существующие координаты, м | | Измененные (уточненные) координаты, м | | Метод определения координат и средняя квадратическая погрешность положения характерной точки (Мт), м | Описание закрепления точки |
|--|-------------------------------|---|--|-----------|---|----------------------------------|
| | Х | У | Х | У | | |
| 6987 | - | - | 752252.16 | 109248.32 | Картометрический метод 12.5 | - |
| 6988 | - | - | 752270.91 | 109232.50 | Картометрический метод 12.5 | - |
| 6989 | - | - | 752291.71 | 109221.29 | Картометрический метод 12.5 | - |
| 6990 | - | - | 752303.21 | 109212.37 | Картометрический метод 12.5 | - |
| 6991 | - | - | 752312.49 | 109188.70 | Картометрический метод 12.5 | - |
| 6992 | - | - | 752313.81 | 109171.97 | Картометрический метод 12.5 | - |
| 6993 | - | - | 752307.68 | 109144.39 | Картометрический метод 12.5 | - |
| 6994 | - | - | 752293.16 | 109122.67 | Картометрический метод 12.5 | - |
| 6995 | - | - | 752254.13 | 109096.42 | Картометрический метод 12.5 | - |
| 6996 | - | - | 752241.84 | 109089.81 | Картометрический метод 12.5 | - |
| 6997 | - | - | 752225.87 | 109082.30 | Картометрический метод 12.5 | - |
| 6998 | - | - | 752211.29 | 109080.51 | Картометрический метод 12.5 | - |
| 6999 | - | - | 752192.50 | 109081.48 | Картометрический метод 12.5 | - |
| 7000 | - | - | 752179.71 | 109086.48 | Картометрический метод 12.5 | - |
| 7001 | - | - | 752178.26 | 109093.44 | Картометрический метод 12.5 | - |
| 7002 | - | - | 752185.84 | 109099.93 | Картометрический метод 12.5 | - |
| 7003 | - | - | 752198.95 | 109108.32 | Картометрический метод 12.5 | - |
| 7004 | - | - | 752214.62 | 109110.05 | Картометрический метод 12.5 | - |
| 7005 | - | - | 752229.37 | 109115.09 | Картометрический метод 12.5 | - |
| 7006 | - | - | 752240.05 | 109118.52 | Картометрический метод 12.5 | - |
| 7007 | - | - | 752247.54 | 109123.21 | Картометрический метод 12.5 | - |
| 7008 | - | - | 752251.81 | 109128.79 | Картометрический метод 12.5 | - |
| 7009 | - | - | 752253.46 | 109132.68 | Картометрический метод 12.5 | - |
| 7010 | - | - | 752255.77 | 109142.35 | Картометрический метод 12.5 | - |
| 7011 | - | - | 752249.53 | 109154.99 | Картометрический метод 12.5 | - |
| 7012 | - | - | 752243.53 | 109165.08 | Картометрический метод 12.5 | - |
| 7013 | - | - | 752231.70 | 109167.50 | Картометрический метод 12.5 | - |
| 7014 | - | - | 752222.72 | 109169.04 | Картометрический метод 12.5 | - |
| 7015 | - | - | 752212.97 | 109169.55 | Картометрический метод 12.5 | - |
| 7016 | - | - | 752197.61 | 109166.71 | Картометрический метод 12.5 | - |
| 7017 | - | - | 752183.36 | 109164.55 | Картометрический метод 12.5 | - |
| 7018 | - | - | 752163.60 | 109167.74 | Картометрический метод 12.5 | - |
| 7019 | - | - | 752142.38 | 109170.64 | Картометрический метод 12.5 | - |
| 7020 | - | - | 752133.08 | 109172.93 | Картометрический метод 12.5 | - |
| 7021 | - | - | 752115.04 | 109181.47 | Картометрический метод 12.5 | - |
| 7022 | - | - | 752109.85 | 109193.33 | Картометрический метод 12.5 | - |
| 7023 | - | - | 752110.28 | 109201.64 | Картометрический метод 12.5 | - |
| 7024 | - | - | 752119.90 | 109219.62 | Картометрический метод 12.5 | - |
| 7025 | - | - | 752125.42 | 109228.39 | Картометрический метод 12.5 | - |
| 7026 | - | - | 752127.24 | 109235.54 | Картометрический метод 12.5 | - |
| 7027 | - | - | 752126.29 | 109245.38 | Картометрический метод 12.5 | - |
| 7028 | - | - | 752120.70 | 109263.41 | Картометрический метод 12.5 | - |
| 7029 | - | - | 752112.36 | 109270.36 | Картометрический метод 12.5 | - |
| 7030 | - | - | 752103.02 | 109271.93 | Картометрический метод 12.5 | - |
| 7031 | - | - | 752093.46 | 109269.16 | Картометрический метод 12.5 | - |
| 7032 | - | - | 752087.74 | 109263.66 | Картометрический метод 12.5 | - |
| 7033 | - | - | 752087.09 | 109251.01 | Картометрический метод 12.5 | - |
| 7034 | - | - | 752089.57 | 109235.67 | Картометрический метод 12.5 | - |
| 7035 | - | - | 752090.46 | 109217.87 | Картометрический метод 12.5 | - |
| 7036 | - | - | 752089.70 | 109203.06 | Картометрический метод 12.5 | - |
| 7037 | - | - | 752087.87 | 109188.66 | Картометрический метод 12.5 | - |

КАРТА (ПЛАН)

Граница муниципального образования Тюхтетский район Красноярского края (изменение местоположения)

(наименование объекта землеустройства)

**Сведения о местоположении измененных (уточненных) границ
объекта землеустройства****1. Система координат МСК-166, зона 3****2. Сведения о характерных точках границ объекта землеустройства**

| Обозначение характерных точек границ | Существующие координаты, м | | Измененные (уточненные) координаты, м | | Метод определения координат и средняя квадратическая погрешность положения характерной точки (Мт), м | Описание закрепления точки |
|--|-------------------------------|---|--|-----------|---|----------------------------------|
| | Х | У | Х | У | | |
| 7038 | - | - | 752084.13 | 109186.32 | Картометрический метод 12.5 | - |
| 7039 | - | - | 752072.91 | 109186.53 | Картометрический метод 12.5 | - |
| 7040 | - | - | 752057.77 | 109188.03 | Картометрический метод 12.5 | - |
| 7041 | - | - | 752030.26 | 109181.48 | Картометрический метод 12.5 | - |
| 7042 | - | - | 752018.70 | 109182.07 | Картометрический метод 12.5 | - |
| 7043 | - | - | 752013.04 | 109177.65 | Картометрический метод 12.5 | - |
| 7044 | - | - | 752011.68 | 109165.40 | Картометрический метод 12.5 | - |
| 7045 | - | - | 752017.20 | 109145.92 | Картометрический метод 12.5 | - |
| 7046 | - | - | 752021.28 | 109126.51 | Картометрический метод 12.5 | - |
| 7047 | - | - | 752019.40 | 109118.27 | Картометрический метод 12.5 | - |
| 7048 | - | - | 752013.01 | 109106.65 | Картометрический метод 12.5 | - |
| 7049 | - | - | 752006.83 | 109106.24 | Картометрический метод 12.5 | - |
| 7050 | - | - | 751991.97 | 109113.16 | Картометрический метод 12.5 | - |
| 7051 | - | - | 751986.04 | 109124.70 | Картометрический метод 12.5 | - |
| 7052 | - | - | 751980.71 | 109133.67 | Картометрический метод 12.5 | - |
| 7053 | - | - | 751966.85 | 109139.09 | Картометрический метод 12.5 | - |
| 7054 | - | - | 751954.19 | 109139.38 | Картометрический метод 12.5 | - |
| 7055 | - | - | 751940.63 | 109136.45 | Картометрический метод 12.5 | - |
| 7056 | - | - | 751935.75 | 109133.08 | Картометрический метод 12.5 | - |
| 7057 | - | - | 751932.13 | 109126.02 | Картометрический метод 12.5 | - |
| 7058 | - | - | 751930.85 | 109115.22 | Картометрический метод 12.5 | - |
| 7059 | - | - | 751930.96 | 109103.26 | Картометрический метод 12.5 | - |
| 7060 | - | - | 751937.12 | 109075.04 | Картометрический метод 12.5 | - |
| 7061 | - | - | 751935.65 | 109060.63 | Картометрический метод 12.5 | - |
| 7062 | - | - | 751930.59 | 109046.76 | Картометрический метод 12.5 | - |
| 7063 | - | - | 751928.39 | 109039.26 | Картометрический метод 12.5 | - |
| 7064 | - | - | 751922.43 | 109035.95 | Картометрический метод 12.5 | - |
| 7065 | - | - | 751911.65 | 109030.70 | Картометрический метод 12.5 | - |
| 7066 | - | - | 751901.24 | 109032.69 | Картометрический метод 12.5 | - |
| 7067 | - | - | 751884.16 | 109038.64 | Картометрический метод 12.5 | - |
| 7068 | - | - | 751877.49 | 109049.85 | Картометрический метод 12.5 | - |
| 7069 | - | - | 751870.74 | 109066.50 | Картометрический метод 12.5 | - |
| 7070 | - | - | 751857.35 | 109080.96 | Картометрический метод 12.5 | - |
| 7071 | - | - | 751845.75 | 109094.96 | Картометрический метод 12.5 | - |
| 7072 | - | - | 751840.43 | 109097.04 | Картометрический метод 12.5 | - |
| 7073 | - | - | 751821.10 | 109101.66 | Картометрический метод 12.5 | - |
| 7074 | - | - | 751787.74 | 109108.09 | Картометрический метод 12.5 | - |
| 7075 | - | - | 751778.25 | 109106.76 | Картометрический метод 12.5 | - |
| 7076 | - | - | 751772.93 | 109101.96 | Картометрический метод 12.5 | - |
| 7077 | - | - | 751770.66 | 109093.02 | Картометрический метод 12.5 | - |
| 7078 | - | - | 751769.97 | 109086.54 | Картометрический метод 12.5 | - |
| 7079 | - | - | 751775.41 | 109079.73 | Картометрический метод 12.5 | - |
| 7080 | - | - | 751787.65 | 109071.14 | Картометрический метод 12.5 | - |
| 7081 | - | - | 751802.84 | 109063.47 | Картометрический метод 12.5 | - |
| 7082 | - | - | 751811.55 | 109056.87 | Картометрический метод 12.5 | - |
| 7083 | - | - | 751832.44 | 109019.20 | Картометрический метод 12.5 | - |
| 7084 | - | - | 751846.68 | 108999.99 | Картометрический метод 12.5 | - |
| 7085 | - | - | 751863.28 | 108977.76 | Картометрический метод 12.5 | - |
| 7086 | - | - | 751865.72 | 108968.94 | Картометрический метод 12.5 | - |
| 7087 | - | - | 751864.65 | 108962.11 | Картометрический метод 12.5 | - |
| 7088 | - | - | 751858.84 | 108954.80 | Картометрический метод 12.5 | - |

КАРТА (ПЛАН)

Граница муниципального образования Тюхтетский район Красноярского края (изменение местоположения)

(наименование объекта землеустройства)

**Сведения о местоположении измененных (уточненных) границ
объекта землеустройства****1. Система координат МСК-166, зона 3****2. Сведения о характерных точках границ объекта землеустройства**

| Обозначение характерных точек границ | Существующие координаты, м | | Измененные (уточненные) координаты, м | | Метод определения координат и средняя квадратическая погрешность положения характерной точки (Mt), м | Описание закрепления точки |
|--|-------------------------------|---|--|-----------|---|----------------------------------|
| | X | Y | X | Y | | |
| 7089 | - | - | 751850.93 | 108949.05 | Картометрический метод 12.5 | - |
| 7090 | - | - | 751841.08 | 108947.75 | Картометрический метод 12.5 | - |
| 7091 | - | - | 751823.95 | 108952.61 | Картометрический метод 12.5 | - |
| 7092 | - | - | 751809.91 | 108954.42 | Картометрический метод 12.5 | - |
| 7093 | - | - | 751800.18 | 108955.28 | Картометрический метод 12.5 | - |
| 7094 | - | - | 751790.14 | 108950.37 | Картометрический метод 12.5 | - |
| 7095 | - | - | 751786.23 | 108937.89 | Картометрический метод 12.5 | - |
| 7096 | - | - | 751787.97 | 108915.34 | Картометрический метод 12.5 | - |
| 7097 | - | - | 751788.67 | 108886.68 | Картометрический метод 12.5 | - |
| 7098 | - | - | 751779.61 | 108865.41 | Картометрический метод 12.5 | - |
| 7099 | - | - | 751771.26 | 108850.98 | Картометрический метод 12.5 | - |
| 7100 | - | - | 751763.21 | 108842.34 | Картометрический метод 12.5 | - |
| 7101 | - | - | 751751.46 | 108839.32 | Картометрический метод 12.5 | - |
| 7102 | - | - | 751728.06 | 108835.09 | Картометрический метод 12.5 | - |
| 7103 | - | - | 751720.21 | 108830.42 | Картометрический метод 12.5 | - |
| 7104 | - | - | 751708.71 | 108825.21 | Картометрический метод 12.5 | - |
| 7105 | - | - | 751697.11 | 108825.09 | Картометрический метод 12.5 | - |
| 7106 | - | - | 751683.11 | 108827.62 | Картометрический метод 12.5 | - |
| 7107 | - | - | 751664.96 | 108833.99 | Картометрический метод 12.5 | - |
| 7108 | - | - | 751655.30 | 108836.29 | Картометрический метод 12.5 | - |
| 7109 | - | - | 751638.12 | 108840.44 | Картометрический метод 12.5 | - |
| 7110 | - | - | 751623.47 | 108844.45 | Картометрический метод 12.5 | - |
| 7111 | - | - | 751619.76 | 108849.71 | Картометрический метод 12.5 | - |
| 7112 | - | - | 751616.07 | 108855.34 | Картометрический метод 12.5 | - |
| 7113 | - | - | 751598.15 | 108866.40 | Картометрический метод 12.5 | - |
| 7114 | - | - | 751584.93 | 108869.98 | Картометрический метод 12.5 | - |
| 7115 | - | - | 751574.22 | 108873.07 | Картометрический метод 12.5 | - |
| 7116 | - | - | 751562.00 | 108875.15 | Картометрический метод 12.5 | - |
| 7117 | - | - | 751554.31 | 108873.37 | Картометрический метод 12.5 | - |
| 7118 | - | - | 751547.60 | 108869.73 | Картометрический метод 12.5 | - |
| 7119 | - | - | 751546.98 | 108864.69 | Картометрический метод 12.5 | - |
| 7120 | - | - | 751550.71 | 108852.54 | Картометрический метод 12.5 | - |
| 7121 | - | - | 751556.73 | 108842.81 | Картометрический метод 12.5 | - |
| 7122 | - | - | 751561.46 | 108829.16 | Картометрический метод 12.5 | - |
| 7123 | - | - | 751562.36 | 108818.61 | Картометрический метод 12.5 | - |
| 7124 | - | - | 751557.51 | 108808.71 | Картометрический метод 12.5 | - |
| 7125 | - | - | 751551.27 | 108807.22 | Картометрический метод 12.5 | - |
| 7126 | - | - | 751530.80 | 108803.57 | Картометрический метод 12.5 | - |
| 7127 | - | - | 751508.78 | 108798.18 | Картометрический метод 12.5 | - |
| 7128 | - | - | 751495.04 | 108791.64 | Картометрический метод 12.5 | - |
| 7129 | - | - | 751490.03 | 108785.74 | Картометрический метод 12.5 | - |
| 7130 | - | - | 751487.59 | 108773.54 | Картометрический метод 12.5 | - |
| 7131 | - | - | 751493.84 | 108747.14 | Картометрический метод 12.5 | - |
| 7132 | - | - | 751498.74 | 108722.61 | Картометрический метод 12.5 | - |
| 7133 | - | - | 751503.36 | 108706.80 | Картометрический метод 12.5 | - |
| 7134 | - | - | 751501.61 | 108693.84 | Картометрический метод 12.5 | - |
| 7135 | - | - | 751499.15 | 108681.29 | Картометрический метод 12.5 | - |
| 7136 | - | - | 751489.36 | 108674.19 | Картометрический метод 12.5 | - |
| 7137 | - | - | 751479.44 | 108671.44 | Картометрический метод 12.5 | - |
| 7138 | - | - | 751475.38 | 108677.08 | Картометрический метод 12.5 | - |
| 7139 | - | - | 751472.62 | 108679.76 | Картометрический метод 12.5 | - |

КАРТА (ПЛАН)

Граница муниципального образования Тюхтетский район Красноярского края (изменение местоположения)

(наименование объекта землеустройства)

**Сведения о местоположении измененных (уточненных) границ
объекта землеустройства****1. Система координат МСК-166, зона 3****2. Сведения о характерных точках границ объекта землеустройства**

| Обозначение характерных точек границ | Существующие координаты, м | | Измененные (уточненные) координаты, м | | Метод определения координат и средняя квадратическая погрешность положения характерной точки (Мт), м | Описание закрепления точки |
|--|-------------------------------|---|--|-----------|---|----------------------------------|
| | Х | У | Х | У | | |
| 7140 | - | - | 751471.38 | 108683.81 | Картометрический метод 12.5 | - |
| 7141 | - | - | 751469.61 | 108698.75 | Картометрический метод 12.5 | - |
| 7142 | - | - | 751463.01 | 108704.16 | Картометрический метод 12.5 | - |
| 7143 | - | - | 751448.99 | 108706.33 | Картометрический метод 12.5 | - |
| 7144 | - | - | 751435.32 | 108708.12 | Картометрический метод 12.5 | - |
| 7145 | - | - | 751416.73 | 108713.06 | Картометрический метод 12.5 | - |
| 7146 | - | - | 751410.51 | 108718.82 | Картометрический метод 12.5 | - |
| 7147 | - | - | 751403.38 | 108728.24 | Картометрический метод 12.5 | - |
| 7148 | - | - | 751391.18 | 108737.56 | Картометрический метод 12.5 | - |
| 7149 | - | - | 751378.90 | 108738.20 | Картометрический метод 12.5 | - |
| 7150 | - | - | 751357.25 | 108740.03 | Картометрический метод 12.5 | - |
| 7151 | - | - | 751341.18 | 108744.48 | Картометрический метод 12.5 | - |
| 7152 | - | - | 751331.47 | 108752.95 | Картометрический метод 12.5 | - |
| 7153 | - | - | 751322.10 | 108767.93 | Картометрический метод 12.5 | - |
| 7154 | - | - | 751318.84 | 108774.98 | Картометрический метод 12.5 | - |
| 7155 | - | - | 751306.14 | 108781.79 | Картометрический метод 12.5 | - |
| 7156 | - | - | 751293.80 | 108781.34 | Картометрический метод 12.5 | - |
| 7157 | - | - | 751277.80 | 108773.10 | Картометрический метод 12.5 | - |
| 7158 | - | - | 751265.01 | 108763.98 | Картометрический метод 12.5 | - |
| 7159 | - | - | 751253.48 | 108758.05 | Картометрический метод 12.5 | - |
| 7160 | - | - | 751242.64 | 108758.61 | Картометрический метод 12.5 | - |
| 7161 | - | - | 751229.51 | 108763.99 | Картометрический метод 12.5 | - |
| 7162 | - | - | 751220.30 | 108782.22 | Картометрический метод 12.5 | - |
| 7163 | - | - | 751208.72 | 108803.46 | Картометрический метод 12.5 | - |
| 7164 | - | - | 751196.84 | 108826.17 | Картометрический метод 12.5 | - |
| 7165 | - | - | 751190.21 | 108838.11 | Картометрический метод 12.5 | - |
| 7166 | - | - | 751172.28 | 108848.81 | Картометрический метод 12.5 | - |
| 7167 | - | - | 751160.96 | 108854.10 | Картометрический метод 12.5 | - |
| 7168 | - | - | 751136.07 | 108856.11 | Картометрический метод 12.5 | - |
| 7169 | - | - | 751127.41 | 108856.91 | Картометрический метод 12.5 | - |
| 7170 | - | - | 751116.39 | 108853.86 | Картометрический метод 12.5 | - |
| 7171 | - | - | 751109.15 | 108846.98 | Картометрический метод 12.5 | - |
| 7172 | - | - | 751101.71 | 108836.14 | Картометрический метод 12.5 | - |
| 7173 | - | - | 751095.13 | 108820.90 | Картометрический метод 12.5 | - |
| 7174 | - | - | 751096.72 | 108795.45 | Картометрический метод 12.5 | - |
| 7175 | - | - | 751099.39 | 108784.09 | Картометрический метод 12.5 | - |
| 7176 | - | - | 751111.45 | 108771.87 | Картометрический метод 12.5 | - |
| 7177 | - | - | 751120.28 | 108767.43 | Картометрический метод 12.5 | - |
| 7178 | - | - | 751134.48 | 108768.88 | Картометрический метод 12.5 | - |
| 7179 | - | - | 751145.05 | 108770.14 | Картометрический метод 12.5 | - |
| 7180 | - | - | 751149.66 | 108768.10 | Картометрический метод 12.5 | - |
| 7181 | - | - | 751158.33 | 108760.77 | Картометрический метод 12.5 | - |
| 7182 | - | - | 751160.85 | 108739.26 | Картометрический метод 12.5 | - |
| 7183 | - | - | 751157.38 | 108714.08 | Картометрический метод 12.5 | - |
| 7184 | - | - | 751145.95 | 108703.07 | Картометрический метод 12.5 | - |
| 7185 | - | - | 751136.56 | 108696.67 | Картометрический метод 12.5 | - |
| 7186 | - | - | 751127.71 | 108693.51 | Картометрический метод 12.5 | - |
| 7187 | - | - | 751119.54 | 108696.82 | Картометрический метод 12.5 | - |
| 7188 | - | - | 751114.06 | 108717.03 | Картометрический метод 12.5 | - |
| 7189 | - | - | 751103.95 | 108731.68 | Картометрический метод 12.5 | - |
| 7190 | - | - | 751086.48 | 108737.29 | Картометрический метод 12.5 | - |

КАРТА (ПЛАН)

Граница муниципального образования Тюхтетский район Красноярского края (изменение местоположения)

(наименование объекта землеустройства)

**Сведения о местоположении измененных (уточненных) границ
объекта землеустройства****1. Система координат МСК-166, зона 3****2. Сведения о характерных точках границ объекта землеустройства**

| Обозначение характерных точек границ | Существующие координаты, м | | Измененные (уточненные) координаты, м | | Метод определения координат и средняя квадратическая погрешность положения характерной точки (Мт), м | Описание закрепления точки |
|--|-------------------------------|---|--|-----------|---|----------------------------------|
| | Х | У | Х | У | | |
| 7191 | - | - | 751068.87 | 108740.01 | Картометрический метод 12.5 | - |
| 7192 | - | - | 751041.06 | 108727.67 | Картометрический метод 12.5 | - |
| 7193 | - | - | 751010.25 | 108699.18 | Картометрический метод 12.5 | - |
| 7194 | - | - | 751005.93 | 108685.64 | Картометрический метод 12.5 | - |
| 7195 | - | - | 751007.51 | 108673.96 | Картометрический метод 12.5 | - |
| 7196 | - | - | 751009.01 | 108660.84 | Картометрический метод 12.5 | - |
| 7197 | - | - | 751008.32 | 108647.48 | Картометрический метод 12.5 | - |
| 7198 | - | - | 751003.44 | 108644.10 | Картометрический метод 12.5 | - |
| 7199 | - | - | 750989.99 | 108643.35 | Картометрический метод 12.5 | - |
| 7200 | - | - | 750981.11 | 108646.70 | Картометрический метод 12.5 | - |
| 7201 | - | - | 750966.82 | 108671.71 | Картометрический метод 12.5 | - |
| 7202 | - | - | 750959.14 | 108684.42 | Картометрический метод 12.5 | - |
| 7203 | - | - | 750951.94 | 108706.53 | Картометрический метод 12.5 | - |
| 7204 | - | - | 750949.09 | 108721.53 | Картометрический метод 12.5 | - |
| 7205 | - | - | 750951.42 | 108724.67 | Картометрический метод 12.5 | - |
| 7206 | - | - | 750957.14 | 108730.17 | Картометрический метод 12.5 | - |
| 7207 | - | - | 750955.59 | 108735.32 | Картометрический метод 12.5 | - |
| 7208 | - | - | 750947.31 | 108743.36 | Картометрический метод 12.5 | - |
| 7209 | - | - | 750939.26 | 108748.84 | Картометрический метод 12.5 | - |
| 7210 | - | - | 750925.98 | 108751.34 | Картометрический метод 12.5 | - |
| 7211 | - | - | 750917.68 | 108751.77 | Картометрический метод 12.5 | - |
| 7212 | - | - | 750906.34 | 108749.81 | Картометрический метод 12.5 | - |
| 7213 | - | - | 750896.45 | 108740.54 | Картометрический метод 12.5 | - |
| 7214 | - | - | 750891.52 | 108729.20 | Картометрический метод 12.5 | - |
| 7215 | - | - | 750888.18 | 108720.68 | Картометрический метод 12.5 | - |
| 7216 | - | - | 750884.12 | 108712.19 | Картометрический метод 12.5 | - |
| 7217 | - | - | 750878.57 | 108709.94 | Картометрический метод 12.5 | - |
| 7218 | - | - | 750873.87 | 108710.18 | Картометрический метод 12.5 | - |
| 7219 | - | - | 750871.42 | 108711.76 | Картометрический метод 12.5 | - |
| 7220 | - | - | 750865.36 | 108720.76 | Картометрический метод 12.5 | - |
| 7221 | - | - | 750862.40 | 108726.71 | Картометрический метод 12.5 | - |
| 7222 | - | - | 750855.62 | 108735.76 | Картометрический метод 12.5 | - |
| 7223 | - | - | 750849.21 | 108737.90 | Картометрический метод 12.5 | - |
| 7224 | - | - | 750832.79 | 108735.48 | Картометрический метод 12.5 | - |
| 7225 | - | - | 750818.16 | 108725.73 | Картометрический метод 12.5 | - |
| 7226 | - | - | 750803.01 | 108713.10 | Картометрический метод 12.5 | - |
| 7227 | - | - | 750800.89 | 108707.05 | Картометрический метод 12.5 | - |
| 7228 | - | - | 750799.04 | 108699.18 | Картометрический метод 12.5 | - |
| 7229 | - | - | 750800.83 | 108691.84 | Картометрический метод 12.5 | - |
| 7230 | - | - | 750806.60 | 108691.18 | Картометрический метод 12.5 | - |
| 7231 | - | - | 750824.97 | 108689.15 | Картометрический метод 12.5 | - |
| 7232 | - | - | 750838.42 | 108683.02 | Картометрический метод 12.5 | - |
| 7233 | - | - | 750850.40 | 108669.36 | Картометрический метод 12.5 | - |
| 7234 | - | - | 750857.89 | 108653.04 | Картометрический метод 12.5 | - |
| 7235 | - | - | 750866.82 | 108636.27 | Картометрический метод 12.5 | - |
| 7236 | - | - | 750869.20 | 108626.37 | Картометрический метод 12.5 | - |
| 7237 | - | - | 750866.79 | 108614.54 | Картометрический метод 12.5 | - |
| 7238 | - | - | 750858.55 | 108609.53 | Картометрический метод 12.5 | - |
| 7239 | - | - | 750846.77 | 108605.79 | Картометрический метод 12.5 | - |
| 7240 | - | - | 750826.05 | 108618.45 | Картометрический метод 12.5 | - |
| 7241 | - | - | 750810.67 | 108629.38 | Картометрический метод 12.5 | - |

КАРТА (ПЛАН)

Граница муниципального образования Тюхтетский район Красноярского края (изменение местоположения)

(наименование объекта землеустройства)

**Сведения о местоположении измененных (уточненных) границ
объекта землеустройства****1. Система координат МСК-166, зона 3****2. Сведения о характерных точках границ объекта землеустройства**

| Обозначение характерных точек границ | Существующие координаты, м | | Измененные (уточненные) координаты, м | | Метод определения координат и средняя квадратическая погрешность положения характерной точки (Мт), м | Описание закрепления точки |
|--|-------------------------------|---|--|-----------|---|----------------------------------|
| | Х | У | Х | У | | |
| 7242 | - | - | 750794.53 | 108639.63 | Картометрический метод 12.5 | - |
| 7243 | - | - | 750765.55 | 108653.80 | Картометрический метод 12.5 | - |
| 7244 | - | - | 750753.47 | 108658.40 | Картометрический метод 12.5 | - |
| 7245 | - | - | 750737.17 | 108658.52 | Картометрический метод 12.5 | - |
| 7246 | - | - | 750725.00 | 108654.43 | Картометрический метод 12.5 | - |
| 7247 | - | - | 750716.02 | 108648.74 | Картометрический метод 12.5 | - |
| 7248 | - | - | 750712.21 | 108638.07 | Картометрический метод 12.5 | - |
| 7249 | - | - | 750713.15 | 108614.10 | Картометрический метод 12.5 | - |
| 7250 | - | - | 750712.29 | 108597.48 | Картометрический метод 12.5 | - |
| 7251 | - | - | 750709.50 | 108536.04 | Картометрический метод 12.5 | - |
| 7252 | - | - | 750709.47 | 108514.30 | Картометрический метод 12.5 | - |
| 7253 | - | - | 750704.62 | 108497.52 | Картометрический метод 12.5 | - |
| 7254 | - | - | 750699.67 | 108485.82 | Картометрический метод 12.5 | - |
| 7255 | - | - | 750693.96 | 108473.44 | Картометрический метод 12.5 | - |
| 7256 | - | - | 750687.54 | 108468.32 | Картометрический метод 12.5 | - |
| 7257 | - | - | 750680.45 | 108464.35 | Картометрический метод 12.5 | - |
| 7258 | - | - | 750669.05 | 108460.95 | Картометрический метод 12.5 | - |
| 7259 | - | - | 750658.68 | 108463.66 | Картометрический метод 12.5 | - |
| 7260 | - | - | 750648.80 | 108468.87 | Картометрический метод 12.5 | - |
| 7261 | - | - | 750635.92 | 108478.96 | Картометрический метод 12.5 | - |
| 7262 | - | - | 750621.96 | 108496.34 | Картометрический метод 12.5 | - |
| 7263 | - | - | 750616.57 | 108511.47 | Картометрический метод 12.5 | - |
| 7264 | - | - | 750607.78 | 108530.76 | Картометрический метод 12.5 | - |
| 7265 | - | - | 750598.59 | 108535.22 | Картометрический метод 12.5 | - |
| 7266 | - | - | 750585.22 | 108535.91 | Картометрический метод 12.5 | - |
| 7267 | - | - | 750576.26 | 108530.57 | Картометрический метод 12.5 | - |
| 7268 | - | - | 750572.64 | 108516.63 | Картометрический метод 12.5 | - |
| 7269 | - | - | 750566.90 | 108496.63 | Картометрический метод 12.5 | - |
| 7270 | - | - | 750560.92 | 108478.83 | Картометрический метод 12.5 | - |
| 7271 | - | - | 750548.18 | 108456.66 | Картометрический метод 12.5 | - |
| 7272 | - | - | 750532.47 | 108446.96 | Картометрический метод 12.5 | - |
| 7273 | - | - | 750518.01 | 108447.70 | Картометрический метод 12.5 | - |
| 7274 | - | - | 750501.52 | 108451.09 | Картометрический метод 12.5 | - |
| 7275 | - | - | 750481.81 | 108462.24 | Картометрический метод 12.5 | - |
| 7276 | - | - | 750473.98 | 108472.07 | Картометрический метод 12.5 | - |
| 7277 | - | - | 750471.07 | 108485.98 | Картометрический метод 12.5 | - |
| 7278 | - | - | 750470.97 | 108505.19 | Картометрический метод 12.5 | - |
| 7279 | - | - | 750470.21 | 108525.52 | Картометрический метод 12.5 | - |
| 7280 | - | - | 750469.68 | 108536.41 | Картометрический метод 12.5 | - |
| 7281 | - | - | 750466.19 | 108546.01 | Картометрический метод 12.5 | - |
| 7282 | - | - | 750461.48 | 108553.14 | Картометрический метод 12.5 | - |
| 7283 | - | - | 750454.32 | 108561.84 | Картометрический метод 12.5 | - |
| 7284 | - | - | 750447.05 | 108568.37 | Картометрический метод 12.5 | - |
| 7285 | - | - | 750441.05 | 108571.58 | Картометрический метод 12.5 | - |
| 7286 | - | - | 750436.72 | 108571.80 | Картометрический метод 12.5 | - |
| 7287 | - | - | 750431.95 | 108570.60 | Картометрический метод 12.5 | - |
| 7288 | - | - | 750429.25 | 108567.48 | Картометрический метод 12.5 | - |
| 7289 | - | - | 750426.71 | 108560.36 | Картометрический метод 12.5 | - |
| 7290 | - | - | 750424.83 | 108544.88 | Картометрический метод 12.5 | - |
| 7291 | - | - | 750428.91 | 108532.71 | Картометрический метод 12.5 | - |
| 7292 | - | - | 750428.95 | 108519.31 | Картометрический метод 12.5 | - |

КАРТА (ПЛАН)

Граница муниципального образования Тюхтетский район Красноярского края (изменение местоположения)

(наименование объекта землеустройства)

**Сведения о местоположении измененных (уточненных) границ
объекта землеустройства****1. Система координат МСК-166, зона 3****2. Сведения о характерных точках границ объекта землеустройства**

| Обозначение характерных точек границ | Существующие координаты, м | | Измененные (уточненные) координаты, м | | Метод определения координат и средняя квадратическая погрешность положения характерной точки (Мт), м | Описание закрепления точки |
|--|-------------------------------|---|--|-----------|---|----------------------------------|
| | Х | У | Х | У | | |
| 7293 | - | - | 750424.53 | 108510.84 | Картометрический метод 12.5 | - |
| 7294 | - | - | 750418.31 | 108509.71 | Картометрический метод 12.5 | - |
| 7295 | - | - | 750406.54 | 108506.33 | Картометрический метод 12.5 | - |
| 7296 | - | - | 750396.84 | 108507.91 | Картометрический метод 12.5 | - |
| 7297 | - | - | 750358.95 | 108517.83 | Картометрический метод 12.5 | - |
| 7298 | - | - | 750307.76 | 108529.88 | Картометрический метод 12.5 | - |
| 7299 | - | - | 750293.34 | 108538.23 | Картометрический метод 12.5 | - |
| 7300 | - | - | 750271.81 | 108542.24 | Картометрический метод 12.5 | - |
| 7301 | - | - | 750253.49 | 108545.36 | Картометрический метод 12.5 | - |
| 7302 | - | - | 750239.80 | 108546.78 | Картометрический метод 12.5 | - |
| 7303 | - | - | 750228.07 | 108544.13 | Картометрический метод 12.5 | - |
| 7304 | - | - | 750220.66 | 108540.89 | Картометрический метод 12.5 | - |
| 7305 | - | - | 750217.35 | 108533.08 | Картометрический метод 12.5 | - |
| 7306 | - | - | 750219.97 | 108527.52 | Картометрический метод 12.5 | - |
| 7307 | - | - | 750228.04 | 108522.39 | Картометрический метод 12.5 | - |
| 7308 | - | - | 750242.84 | 108514.38 | Картометрический метод 12.5 | - |
| 7309 | - | - | 750265.41 | 108502.34 | Картометрический метод 12.5 | - |
| 7310 | - | - | 750281.96 | 108493.17 | Картометрический метод 12.5 | - |
| 7311 | - | - | 750299.24 | 108483.95 | Картометрический метод 12.5 | - |
| 7312 | - | - | 750314.95 | 108465.39 | Картометрический метод 12.5 | - |
| 7313 | - | - | 750319.22 | 108442.71 | Картометрический метод 12.5 | - |
| 7314 | - | - | 750319.61 | 108407.91 | Картометрический метод 12.5 | - |
| 7315 | - | - | 750316.45 | 108388.87 | Картометрический метод 12.5 | - |
| 7316 | - | - | 750302.92 | 108365.29 | Картометрический метод 12.5 | - |
| 7317 | - | - | 750294.76 | 108354.48 | Картометрический метод 12.5 | - |
| 7318 | - | - | 750276.69 | 108341.28 | Картометрический метод 12.5 | - |
| 7319 | - | - | 750264.81 | 108335.73 | Картометрический метод 12.5 | - |
| 7320 | - | - | 750246.56 | 108333.05 | Картометрический метод 12.5 | - |
| 7321 | - | - | 750208.27 | 108342.26 | Картометрический метод 12.5 | - |
| 7322 | - | - | 750195.13 | 108354.53 | Картометрический метод 12.5 | - |
| 7323 | - | - | 750194.53 | 108363.98 | Картометрический метод 12.5 | - |
| 7324 | - | - | 750211.39 | 108402.97 | Картометрический метод 12.5 | - |
| 7325 | - | - | 750202.41 | 108425.53 | Картометрический метод 12.5 | - |
| 7326 | - | - | 750187.82 | 108437.87 | Картометрический метод 12.5 | - |
| 7327 | - | - | 750176.86 | 108450.03 | Картометрический метод 12.5 | - |
| 7328 | - | - | 750160.59 | 108457.75 | Картометрический метод 12.5 | - |
| 7329 | - | - | 750150.51 | 108458.99 | Картометрический метод 12.5 | - |
| 7330 | - | - | 750138.31 | 108454.18 | Картометрический метод 12.5 | - |
| 7331 | - | - | 750133.74 | 108450.07 | Картометрический метод 12.5 | - |
| 7332 | - | - | 750130.87 | 108436.45 | Картометрический метод 12.5 | - |
| 7333 | - | - | 750129.43 | 108415.51 | Картометрический метод 12.5 | - |
| 7334 | - | - | 750135.49 | 108392.38 | Картометрический метод 12.5 | - |
| 7335 | - | - | 750141.93 | 108369.58 | Картометрический метод 12.5 | - |
| 7336 | - | - | 750141.01 | 108358.76 | Картометрический метод 12.5 | - |
| 7337 | - | - | 750137.20 | 108348.09 | Картометрический метод 12.5 | - |
| 7338 | - | - | 750131.04 | 108341.16 | Картометрический метод 12.5 | - |
| 7339 | - | - | 750119.57 | 108343.56 | Картометрический метод 12.5 | - |
| 7340 | - | - | 750110.73 | 108347.64 | Картометрический метод 12.5 | - |
| 7341 | - | - | 750107.69 | 108359.03 | Картометрический метод 12.5 | - |
| 7342 | - | - | 750095.93 | 108383.91 | Картометрический метод 12.5 | - |
| 7343 | - | - | 750096.16 | 108409.62 | Картометрический метод 12.5 | - |

КАРТА (ПЛАН)

Граница муниципального образования Тюхтетский район Красноярского края (изменение местоположения)

(наименование объекта землеустройства)

**Сведения о местоположении измененных (уточненных) границ
объекта землеустройства****1. Система координат МСК-166, зона 3****2. Сведения о характерных точках границ объекта землеустройства**

| Обозначение характерных точек границ | Существующие координаты, м | | Измененные (уточненные) координаты, м | | Метод определения координат и средняя квадратическая погрешность положения характерной точки (Mt), м | Описание закрепления точки |
|--|-------------------------------|---|--|-----------|---|----------------------------------|
| | X | Y | X | Y | | |
| 7344 | - | - | 750092.36 | 108420.32 | Картометрический метод 12.5 | - |
| 7345 | - | - | 750083.74 | 108428.73 | Картометрический метод 12.5 | - |
| 7346 | - | - | 750076.26 | 108431.29 | Картометрический метод 12.5 | - |
| 7347 | - | - | 750069.13 | 108433.47 | Картометрический метод 12.5 | - |
| 7348 | - | - | 750060.49 | 108434.64 | Картометрический метод 12.5 | - |
| 7349 | - | - | 750050.23 | 108432.27 | Картометрический метод 12.5 | - |
| 7350 | - | - | 750044.62 | 108428.93 | Картометрический метод 12.5 | - |
| 7351 | - | - | 750041.93 | 108425.81 | Картометрический метод 12.5 | - |
| 7352 | - | - | 750039.14 | 108420.88 | Картометрический метод 12.5 | - |
| 7353 | - | - | 750039.95 | 108408.52 | Картометрический метод 12.5 | - |
| 7354 | - | - | 750044.18 | 108399.25 | Картометрический метод 12.5 | - |
| 7355 | - | - | 750046.94 | 108382.44 | Картометрический метод 12.5 | - |
| 7356 | - | - | 750048.30 | 108373.68 | Картометрический метод 12.5 | - |
| 7357 | - | - | 750040.56 | 108363.93 | Картометрический метод 12.5 | - |
| 7358 | - | - | 750025.86 | 108359.97 | Картометрический метод 12.5 | - |
| 7359 | - | - | 750010.80 | 108362.92 | Картометрический метод 12.5 | - |
| 7360 | - | - | 750000.54 | 108367.80 | Картометрический метод 12.5 | - |
| 7361 | - | - | 749975.58 | 108375.60 | Картометрический метод 12.5 | - |
| 7362 | - | - | 749948.08 | 108390.42 | Картометрический метод 12.5 | - |
| 7363 | - | - | 749921.62 | 108404.10 | Картометрический метод 12.5 | - |
| 7364 | - | - | 749911.19 | 108405.72 | Картометрический метод 12.5 | - |
| 7365 | - | - | 749901.76 | 108405.48 | Картометрический метод 12.5 | - |
| 7366 | - | - | 749895.47 | 108402.91 | Картометрический метод 12.5 | - |
| 7367 | - | - | 749890.04 | 108395.94 | Картометрический метод 12.5 | - |
| 7368 | - | - | 749887.51 | 108381.94 | Картометрический метод 12.5 | - |
| 7369 | - | - | 749901.50 | 108351.15 | Картометрический метод 12.5 | - |
| 7370 | - | - | 749922.38 | 108334.50 | Картометрический метод 12.5 | - |
| 7371 | - | - | 749939.40 | 108320.22 | Картометрический метод 12.5 | - |
| 7372 | - | - | 749951.79 | 108314.51 | Картометрический метод 12.5 | - |
| 7373 | - | - | 749952.43 | 108305.78 | Картометрический метод 12.5 | - |
| 7374 | - | - | 749951.20 | 108296.07 | Картометрический метод 12.5 | - |
| 7375 | - | - | 749945.47 | 108290.20 | Картометрический метод 12.5 | - |
| 7376 | - | - | 749925.43 | 108287.97 | Картометрический метод 12.5 | - |
| 7377 | - | - | 749914.26 | 108289.27 | Картометрический метод 12.5 | - |
| 7378 | - | - | 749906.31 | 108289.68 | Картометрический метод 12.5 | - |
| 7379 | - | - | 749895.97 | 108285.86 | Картометрический метод 12.5 | - |
| 7380 | - | - | 749886.24 | 108279.84 | Картометрический метод 12.5 | - |
| 7381 | - | - | 749879.56 | 108269.68 | Картометрический метод 12.5 | - |
| 7382 | - | - | 749877.56 | 108258.91 | Картометрический метод 12.5 | - |
| 7383 | - | - | 749873.38 | 108226.88 | Картометрический метод 12.5 | - |
| 7384 | - | - | 749873.25 | 108203.34 | Картометрический метод 12.5 | - |
| 7385 | - | - | 749880.21 | 108169.29 | Картометрический метод 12.5 | - |
| 7386 | - | - | 749895.37 | 108140.25 | Картометрический метод 12.5 | - |
| 7387 | - | - | 749908.91 | 108121.80 | Картометрический метод 12.5 | - |
| 7388 | - | - | 749909.27 | 108107.66 | Картометрический метод 12.5 | - |
| 7389 | - | - | 749908.28 | 108095.39 | Картометрический метод 12.5 | - |
| 7390 | - | - | 749905.63 | 108086.11 | Картометрический метод 12.5 | - |
| 7391 | - | - | 749896.33 | 108067.38 | Картометрический метод 12.5 | - |
| 7392 | - | - | 749884.47 | 108062.20 | Картометрический метод 12.5 | - |
| 7393 | - | - | 749865.14 | 108059.57 | Картометрический метод 12.5 | - |
| 7394 | - | - | 749854.52 | 108064.46 | Картометрический метод 12.5 | - |

КАРТА (ПЛАН)

Граница муниципального образования Тюхтетский район Красноярского края (изменение местоположения)

(наименование объекта землеустройства)

**Сведения о местоположении измененных (уточненных) границ
объекта землеустройства****1. Система координат МСК-166, зона 3****2. Сведения о характерных точках границ объекта землеустройства**

| Обозначение характерных точек границ | Существующие координаты, м | | Измененные (уточненные) координаты, м | | Метод определения координат и средняя квадратическая погрешность положения характерной точки (Mt), м | Описание закрепления точки |
|--|-------------------------------|---|--|-----------|---|----------------------------------|
| | X | Y | X | Y | | |
| 7395 | - | - | 749843.63 | 108078.06 | Картометрический метод 12.5 | - |
| 7396 | - | - | 749842.77 | 108096.58 | Картометрический метод 12.5 | - |
| 7397 | - | - | 749841.64 | 108116.93 | Картометрический метод 12.5 | - |
| 7398 | - | - | 749840.16 | 108130.41 | Картометрический метод 12.5 | - |
| 7399 | - | - | 749832.28 | 108139.15 | Картометрический метод 12.5 | - |
| 7400 | - | - | 749816.14 | 108142.51 | Картометрический метод 12.5 | - |
| 7401 | - | - | 749789.74 | 108136.26 | Картометрический метод 12.5 | - |
| 7402 | - | - | 749767.82 | 108132.68 | Картометрический метод 12.5 | - |
| 7403 | - | - | 749748.46 | 108115.56 | Картометрический метод 12.5 | - |
| 7404 | - | - | 749740.08 | 108100.41 | Картометрический метод 12.5 | - |
| 7405 | - | - | 749735.77 | 108087.23 | Картометрический метод 12.5 | - |
| 7406 | - | - | 749727.86 | 108074.23 | Картометрический метод 12.5 | - |
| 7407 | - | - | 749715.56 | 108067.62 | Картометрический метод 12.5 | - |
| 7408 | - | - | 749695.26 | 108060.33 | Картометрический метод 12.5 | - |
| 7409 | - | - | 749678.20 | 108052.51 | Картометрический метод 12.5 | - |
| 7410 | - | - | 749661.91 | 108045.74 | Картометрический метод 12.5 | - |
| 7411 | - | - | 749652.95 | 108040.77 | Картометрический метод 12.5 | - |
| 7412 | - | - | 749646.50 | 108028.06 | Картометрический метод 12.5 | - |
| 7413 | - | - | 749649.01 | 108013.44 | Картометрический метод 12.5 | - |
| 7414 | - | - | 749655.50 | 107991.73 | Картометрический метод 12.5 | - |
| 7415 | - | - | 749668.35 | 107980.92 | Картометрический метод 12.5 | - |
| 7416 | - | - | 749679.90 | 107979.97 | Картометрический метод 12.5 | - |
| 7417 | - | - | 749696.34 | 107982.38 | Картометрический метод 12.5 | - |
| 7418 | - | - | 749712.28 | 107982.65 | Картометрический метод 12.5 | - |
| 7419 | - | - | 749733.85 | 107979.37 | Картометрический метод 12.5 | - |
| 7420 | - | - | 749744.79 | 107973.73 | Картометрический метод 12.5 | - |
| 7421 | - | - | 749750.41 | 107970.18 | Картометрический метод 12.5 | - |
| 7422 | - | - | 749749.85 | 107959.34 | Картометрический метод 12.5 | - |
| 7423 | - | - | 749747.16 | 107949.34 | Картометрический метод 12.5 | - |
| 7424 | - | - | 749743.46 | 107940.83 | Картометрический метод 12.5 | - |
| 7425 | - | - | 749729.65 | 107932.85 | Картометрический метод 12.5 | - |
| 7426 | - | - | 749708.34 | 107920.18 | Картометрический метод 12.5 | - |
| 7427 | - | - | 749685.28 | 107901.44 | Картометрический метод 12.5 | - |
| 7428 | - | - | 749663.68 | 107882.98 | Картометрический метод 12.5 | - |
| 7429 | - | - | 749643.10 | 107870.27 | Картометрический метод 12.5 | - |
| 7430 | - | - | 749626.95 | 107859.15 | Картометрический метод 12.5 | - |
| 7431 | - | - | 749607.96 | 107849.26 | Картометрический метод 12.5 | - |
| 7432 | - | - | 749592.13 | 107844.27 | Картометрический метод 12.5 | - |
| 7433 | - | - | 749578.47 | 107846.43 | Картометрический метод 12.5 | - |
| 7434 | - | - | 749562.09 | 107851.98 | Картометрический метод 12.5 | - |
| 7435 | - | - | 749549.93 | 107862.02 | Картометрический метод 12.5 | - |
| 7436 | - | - | 749544.65 | 107872.08 | Картометрический метод 12.5 | - |
| 7437 | - | - | 749539.65 | 107887.55 | Картометрический метод 12.5 | - |
| 7438 | - | - | 749542.99 | 107896.07 | Картометрический метод 12.5 | - |
| 7439 | - | - | 749549.77 | 107901.16 | Картометрический метод 12.5 | - |
| 7440 | - | - | 749571.50 | 107908.01 | Картометрический метод 12.5 | - |
| 7441 | - | - | 749584.37 | 107911.70 | Картометрический метод 12.5 | - |
| 7442 | - | - | 749590.79 | 107916.80 | Картометрический метод 12.5 | - |
| 7443 | - | - | 749594.01 | 107923.16 | Картометрический метод 12.5 | - |
| 7444 | - | - | 749593.94 | 107949.97 | Картометрический метод 12.5 | - |
| 7445 | - | - | 749592.08 | 107963.11 | Картометрический метод 12.5 | - |

КАРТА (ПЛАН)

Граница муниципального образования Тюхтетский район Красноярского края (изменение местоположения)
(наименование объекта землеустройства)

**Сведения о местоположении измененных (уточненных) границ
объекта землеустройства**

1. Система координат МСК-166, зона 3

2. Сведения о характерных точках границ объекта землеустройства

| Обозначение характерных точек границ | Существующие координаты, м | | Измененные (уточненные) координаты, м | | Метод определения координат и средняя квадратическая погрешность положения характерной точки (Мт), м | Описание закрепления точки |
|--|-------------------------------|---|--|-----------|---|----------------------------------|
| | Х | У | Х | У | | |
| 7446 | - | - | 749585.55 | 107969.96 | Картометрический метод 12.5 | - |
| 7447 | - | - | 749573.16 | 107968.43 | Картометрический метод 12.5 | - |
| 7448 | - | - | 749566.28 | 107961.54 | Картометрический метод 12.5 | - |
| 7449 | - | - | 749555.39 | 107954.13 | Картометрический метод 12.5 | - |
| 7450 | - | - | 749545.71 | 107956.07 | Картометрический метод 12.5 | - |
| 7451 | - | - | 749529.78 | 107963.41 | Картометрический метод 12.5 | - |
| 7452 | - | - | 749525.10 | 107970.90 | Картометрический метод 12.5 | - |
| 7453 | - | - | 749519.54 | 107975.53 | Картометрический метод 12.5 | - |
| 7454 | - | - | 749508.30 | 107975.39 | Картометрический метод 12.5 | - |
| 7455 | - | - | 749494.33 | 107971.40 | Картометрический метод 12.5 | - |
| 7456 | - | - | 749481.68 | 107972.04 | Картометрический метод 12.5 | - |
| 7457 | - | - | 749463.45 | 107976.61 | Картометрический метод 12.5 | - |
| 7458 | - | - | 749451.98 | 107986.25 | Картометрический метод 12.5 | - |
| 7459 | - | - | 749441.03 | 107998.77 | Картометрический метод 12.5 | - |
| 7460 | - | - | 749440.58 | 108011.11 | Картометрический метод 12.5 | - |
| 7461 | - | - | 749432.73 | 108034.70 | Картометрический метод 12.5 | - |
| 7462 | - | - | 749420.89 | 108044.01 | Картометрический метод 12.5 | - |
| 7463 | - | - | 749409.29 | 108050.76 | Картометрический метод 12.5 | - |
| 7464 | - | - | 749395.02 | 108055.12 | Картометрический метод 12.5 | - |
| 7465 | - | - | 749384.21 | 108056.40 | Картометрический метод 12.5 | - |
| 7466 | - | - | 749374.67 | 108053.99 | Картометрический метод 12.5 | - |
| 7467 | - | - | 749366.10 | 108049.36 | Картометрический метод 12.5 | - |
| 7468 | - | - | 749365.52 | 108045.04 | Картометрический метод 12.5 | - |
| 7469 | - | - | 749368.53 | 108040.18 | Картометрический метод 12.5 | - |
| 7470 | - | - | 749377.21 | 108032.85 | Картометрический метод 12.5 | - |
| 7471 | - | - | 749381.16 | 108032.28 | Картометрический метод 12.5 | - |
| 7472 | - | - | 749385.67 | 108028.43 | Картометрический метод 12.5 | - |
| 7473 | - | - | 749386.94 | 108017.85 | Картометрический метод 12.5 | - |
| 7474 | - | - | 749383.21 | 108008.63 | Картометрический метод 12.5 | - |
| 7475 | - | - | 749365.46 | 107994.32 | Картометрический метод 12.5 | - |
| 7476 | - | - | 749353.00 | 107984.82 | Картометрический метод 12.5 | - |
| 7477 | - | - | 749317.45 | 107976.87 | Картометрический метод 12.5 | - |
| 7478 | - | - | 749309.92 | 107978.34 | Картометрический метод 12.5 | - |
| 7479 | - | - | 749307.92 | 107981.70 | Картометрический метод 12.5 | - |
| 7480 | - | - | 749306.82 | 107988.64 | Картометрический метод 12.5 | - |
| 7481 | - | - | 749308.95 | 107994.69 | Картометрический метод 12.5 | - |
| 7482 | - | - | 749315.03 | 108000.18 | Картометрический метод 12.5 | - |
| 7483 | - | - | 749320.92 | 108008.93 | Картометрический метод 12.5 | - |
| 7484 | - | - | 749329.13 | 108020.83 | Картометрический метод 12.5 | - |
| 7485 | - | - | 749329.44 | 108047.98 | Картометрический метод 12.5 | - |
| 7486 | - | - | 749315.78 | 108064.26 | Картометрический метод 12.5 | - |
| 7487 | - | - | 749307.43 | 108070.85 | Картометрический метод 12.5 | - |
| 7488 | - | - | 749296.38 | 108081.57 | Картометрический метод 12.5 | - |
| 7489 | - | - | 749289.39 | 108079.39 | Картометрический метод 12.5 | - |
| 7490 | - | - | 749279.09 | 108076.29 | Картометрический метод 12.5 | - |
| 7491 | - | - | 749259.69 | 108065.34 | Картометрический метод 12.5 | - |
| 7492 | - | - | 749246.17 | 108056.25 | Картометрический метод 12.5 | - |
| 7493 | - | - | 749232.70 | 108047.88 | Картометрический метод 12.5 | - |
| 7494 | - | - | 749219.79 | 108050.36 | Картометрический метод 12.5 | - |
| 7495 | - | - | 749208.65 | 108059.27 | Картометрический метод 12.5 | - |
| 7496 | - | - | 749199.70 | 108082.55 | Картометрический метод 12.5 | - |

КАРТА (ПЛАН)

Граница муниципального образования Тюхтетский район Красноярского края (изменение местоположения)

(наименование объекта землеустройства)

**Сведения о местоположении измененных (уточненных) границ
объекта землеустройства****1. Система координат МСК-166, зона 3****2. Сведения о характерных точках границ объекта землеустройства**

| Обозначение характерных точек границ | Существующие координаты, м | | Измененные (уточненные) координаты, м | | Метод определения координат и средняя квадратическая погрешность положения характерной точки (Mt), м | Описание закрепления точки |
|--|-------------------------------|---|--|-----------|---|----------------------------------|
| | X | Y | X | Y | | |
| 7497 | - | - | 749196.12 | 108090.34 | Картометрический метод 12.5 | - |
| 7498 | - | - | 749179.37 | 108102.80 | Картометрический метод 12.5 | - |
| 7499 | - | - | 749170.96 | 108108.30 | Картометрический метод 12.5 | - |
| 7500 | - | - | 749164.41 | 108114.80 | Картометрический метод 12.5 | - |
| 7501 | - | - | 749165.52 | 108122.35 | Картометрический метод 12.5 | - |
| 7502 | - | - | 749167.66 | 108128.76 | Картометрический метод 12.5 | - |
| 7503 | - | - | 749175.14 | 108133.45 | Картометрический метод 12.5 | - |
| 7504 | - | - | 749185.24 | 108139.45 | Картометрический метод 12.5 | - |
| 7505 | - | - | 749192.12 | 108139.46 | Картометрический метод 12.5 | - |
| 7506 | - | - | 749204.01 | 108138.12 | Картометрический метод 12.5 | - |
| 7507 | - | - | 749230.30 | 108134.96 | Картометрический метод 12.5 | - |
| 7508 | - | - | 749253.02 | 108133.07 | Картометрический метод 12.5 | - |
| 7509 | - | - | 749263.67 | 108135.78 | Картометрический метод 12.5 | - |
| 7510 | - | - | 749269.38 | 108141.28 | Картометрический метод 12.5 | - |
| 7511 | - | - | 749270.17 | 108149.57 | Картометрический метод 12.5 | - |
| 7512 | - | - | 749267.11 | 108153.35 | Картометрический метод 12.5 | - |
| 7513 | - | - | 749252.21 | 108159.55 | Картометрический метод 12.5 | - |
| 7514 | - | - | 749235.54 | 108166.57 | Картометрический метод 12.5 | - |
| 7515 | - | - | 749221.64 | 108185.04 | Картометрический метод 12.5 | - |
| 7516 | - | - | 749210.59 | 108202.63 | Картометрический метод 12.5 | - |
| 7517 | - | - | 749195.64 | 108221.88 | Картометрический метод 12.5 | - |
| 7518 | - | - | 749183.29 | 108242.44 | Картометрический метод 12.5 | - |
| 7519 | - | - | 749171.23 | 108247.41 | Картометрический метод 12.5 | - |
| 7520 | - | - | 749160.72 | 108254.47 | Картометрический метод 12.5 | - |
| 7521 | - | - | 749148.93 | 108257.61 | Картометрический метод 12.5 | - |
| 7522 | - | - | 749139.21 | 108258.84 | Картометрический метод 12.5 | - |
| 7523 | - | - | 749127.70 | 108260.51 | Картометрический метод 12.5 | - |
| 7524 | - | - | 749125.15 | 108267.17 | Картометрический метод 12.5 | - |
| 7525 | - | - | 749123.07 | 108283.21 | Картометрический метод 12.5 | - |
| 7526 | - | - | 749123.56 | 108292.61 | Картометрический метод 12.5 | - |
| 7527 | - | - | 749124.07 | 108306.34 | Картометрический метод 12.5 | - |
| 7528 | - | - | 749116.39 | 108319.05 | Картометрический метод 12.5 | - |
| 7529 | - | - | 749098.41 | 108342.80 | Картометрический метод 12.5 | - |
| 7530 | - | - | 749034.85 | 108275.53 | Картометрический метод 12.5 | - |
| 7531 | - | - | 748748.20 | 107773.87 | Картометрический метод 12.5 | - |
| 7532 | - | - | 748161.92 | 106899.48 | Картометрический метод 12.5 | - |
| 7533 | - | - | 747974.20 | 106603.08 | Картометрический метод 12.5 | - |
| 7534 | - | - | 747899.39 | 106249.51 | Картометрический метод 12.5 | - |
| 7535 | - | - | 747862.83 | 105768.29 | Картометрический метод 12.5 | - |
| 7536 | - | - | 747808.01 | 105256.08 | Картометрический метод 12.5 | - |
| 7537 | - | - | 747666.45 | 105026.19 | Картометрический метод 12.5 | - |
| 7538 | - | - | 746929.13 | 103322.26 | Картометрический метод 12.5 | - |
| 7539 | - | - | 745923.68 | 103283.05 | Картометрический метод 12.5 | - |
| 7540 | - | - | 745593.28 | 103296.20 | Картометрический метод 12.5 | - |
| 7541 | - | - | 745004.87 | 103345.55 | Картометрический метод 12.5 | - |
| 7542 | - | - | 744797.34 | 103528.34 | Картометрический метод 12.5 | - |
| 7543 | - | - | 744620.76 | 103739.15 | Картометрический метод 12.5 | - |
| 7544 | - | - | 744515.01 | 103930.17 | Картометрический метод 12.5 | - |
| 7545 | - | - | 744449.03 | 104266.63 | Картометрический метод 12.5 | - |
| 7546 | - | - | 744325.90 | 104980.71 | Картометрический метод 12.5 | - |
| 7547 | - | - | 744286.32 | 105212.90 | Картометрический метод 12.5 | - |

КАРТА (ПЛАН)

Граница муниципального образования Тюхтетский район Красноярского края (изменение местоположения)

(наименование объекта землеустройства)

**Сведения о местоположении измененных (уточненных) границ
объекта землеустройства****1. Система координат МСК-166, зона 3****2. Сведения о характерных точках границ объекта землеустройства**

| Обозначение характерных точек границ | Существующие координаты, м | | Измененные (уточненные) координаты, м | | Метод определения координат и средняя квадратическая погрешность положения характерной точки (Mt), м | Описание закрепления точки |
|--|-------------------------------|---|--|-----------|---|----------------------------------|
| | X | Y | X | Y | | |
| 7548 | - | - | 744228.20 | 105458.41 | Картометрический метод 12.5 | - |
| 7549 | - | - | 744176.02 | 105653.68 | Картометрический метод 12.5 | - |
| 7550 | - | - | 744110.15 | 105835.01 | Картометрический метод 12.5 | - |
| 7551 | - | - | 744092.41 | 105984.00 | Картометрический метод 12.5 | - |
| 7552 | - | - | 744351.01 | 106989.34 | Картометрический метод 12.5 | - |
| 7553 | - | - | 744345.84 | 106987.43 | Картометрический метод 12.5 | - |
| 7554 | - | - | 744340.25 | 106984.45 | Картометрический метод 12.5 | - |
| 7555 | - | - | 744333.97 | 106974.99 | Картометрический метод 12.5 | - |
| 7556 | - | - | 744333.24 | 106967.79 | Картометрический метод 12.5 | - |
| 7557 | - | - | 744332.79 | 106959.12 | Картометрический метод 12.5 | - |
| 7558 | - | - | 744329.95 | 106953.10 | Картометрический метод 12.5 | - |
| 7559 | - | - | 744322.48 | 106948.77 | Картометрический метод 12.5 | - |
| 7560 | - | - | 744310.59 | 106950.11 | Картометрический метод 12.5 | - |
| 7561 | - | - | 744302.71 | 106958.85 | Картометрический метод 12.5 | - |
| 7562 | - | - | 744293.26 | 106972.38 | Картометрический метод 12.5 | - |
| 7563 | - | - | 744279.59 | 106981.41 | Картометрический метод 12.5 | - |
| 7564 | - | - | 744258.86 | 106986.82 | Картометрический метод 12.5 | - |
| 7565 | - | - | 744241.30 | 106990.62 | Картометрический метод 12.5 | - |
| 7566 | - | - | 744228.70 | 106985.11 | Картометрический метод 12.5 | - |
| 7567 | - | - | 744220.68 | 106976.83 | Картометрический метод 12.5 | - |
| 7568 | - | - | 744215.99 | 106963.30 | Картометрический метод 12.5 | - |
| 7569 | - | - | 744212.29 | 106954.80 | Картометрический метод 12.5 | - |
| 7570 | - | - | 744206.67 | 106944.22 | Картометрический метод 12.5 | - |
| 7571 | - | - | 744197.12 | 106934.56 | Картометрический метод 12.5 | - |
| 7572 | - | - | 744173.91 | 106927.06 | Картометрический метод 12.5 | - |
| 7573 | - | - | 744162.44 | 106929.46 | Картометрический метод 12.5 | - |
| 7574 | - | - | 744155.02 | 106933.10 | Картометрический метод 12.5 | - |
| 7575 | - | - | 744148.93 | 106941.39 | Картометрический метод 12.5 | - |
| 7576 | - | - | 744152.10 | 106953.90 | Картометрический метод 12.5 | - |
| 7577 | - | - | 744157.73 | 106957.60 | Картометрический метод 12.5 | - |
| 7578 | - | - | 744170.03 | 106957.33 | Картометрический метод 12.5 | - |
| 7579 | - | - | 744179.00 | 106962.67 | Картометрический метод 12.5 | - |
| 7580 | - | - | 744180.89 | 106971.26 | Картометрический метод 12.5 | - |
| 7581 | - | - | 744174.66 | 106983.90 | Картометрический метод 12.5 | - |
| 7582 | - | - | 744165.51 | 106996.33 | Картометрический метод 12.5 | - |
| 7583 | - | - | 744149.59 | 107017.80 | Картометрический метод 12.5 | - |
| 7584 | - | - | 744135.32 | 107036.28 | Картометрический метод 12.5 | - |
| 7585 | - | - | 744133.17 | 107050.88 | Картометрический метод 12.5 | - |
| 7586 | - | - | 744130.66 | 107058.26 | Картометрический метод 12.5 | - |
| 7587 | - | - | 744124.11 | 107078.88 | Картометрический метод 12.5 | - |
| 7588 | - | - | 744115.54 | 107088.38 | Картометрический метод 12.5 | - |
| 7589 | - | - | 744104.84 | 107091.83 | Картометрический метод 12.5 | - |
| 7590 | - | - | 744087.68 | 107089.09 | Картометрический метод 12.5 | - |
| 7591 | - | - | 744077.89 | 107081.98 | Картометрический метод 12.5 | - |
| 7592 | - | - | 744073.13 | 107073.89 | Картометрический метод 12.5 | - |
| 7593 | - | - | 744070.93 | 107066.40 | Картометрический метод 12.5 | - |
| 7594 | - | - | 744071.45 | 107062.39 | Картометрический метод 12.5 | - |
| 7595 | - | - | 744069.62 | 107054.87 | Картометрический метод 12.5 | - |
| 7596 | - | - | 744067.59 | 107050.63 | Картометрический метод 12.5 | - |
| 7597 | - | - | 744056.00 | 107043.62 | Картометрический метод 12.5 | - |
| 7598 | - | - | 744051.82 | 107039.85 | Картометрический метод 12.5 | - |

КАРТА (ПЛАН)

Граница муниципального образования Тюхтетский район Красноярского края (изменение местоположения)

(наименование объекта землеустройства)

**Сведения о местоположении измененных (уточненных) границ
объекта землеустройства****1. Система координат МСК-166, зона 3****2. Сведения о характерных точках границ объекта землеустройства**

| Обозначение характерных точек границ | Существующие координаты, м | | Измененные (уточненные) координаты, м | | Метод определения координат и средняя квадратическая погрешность положения характерной точки (Mt), м | Описание закрепления точки |
|--|-------------------------------|---|--|-----------|---|----------------------------------|
| | X | Y | X | Y | | |
| 7599 | - | - | 744043.90 | 107040.98 | Картометрический метод 12.5 | - |
| 7600 | - | - | 744038.64 | 107051.39 | Картометрический метод 12.5 | - |
| 7601 | - | - | 744037.97 | 107059.40 | Картометрический метод 12.5 | - |
| 7602 | - | - | 744035.83 | 107067.12 | Картометрический метод 12.5 | - |
| 7603 | - | - | 744023.06 | 107072.48 | Картометрический метод 12.5 | - |
| 7604 | - | - | 744017.60 | 107078.92 | Картометрический метод 12.5 | - |
| 7605 | - | - | 744010.42 | 107080.37 | Картометрический метод 12.5 | - |
| 7606 | - | - | 744004.61 | 107073.07 | Картометрический метод 12.5 | - |
| 7607 | - | - | 743991.48 | 107064.32 | Картометрический метод 12.5 | - |
| 7608 | - | - | 743982.40 | 107063.70 | Картометрический метод 12.5 | - |
| 7609 | - | - | 743970.42 | 107063.23 | Картометрический метод 12.5 | - |
| 7610 | - | - | 743955.98 | 107064.33 | Картометрический метод 12.5 | - |
| 7611 | - | - | 743948.18 | 107067.63 | Картометрический метод 12.5 | - |
| 7612 | - | - | 743943.26 | 107077.67 | Картометрический метод 12.5 | - |
| 7613 | - | - | 743945.70 | 107089.86 | Картометрический метод 12.5 | - |
| 7614 | - | - | 743966.27 | 107095.32 | Картометрический метод 12.5 | - |
| 7615 | - | - | 743973.24 | 107097.14 | Картометрический метод 12.5 | - |
| 7616 | - | - | 743982.38 | 107105.73 | Картометрический метод 12.5 | - |
| 7617 | - | - | 743981.59 | 107111.56 | Картометрический метод 12.5 | - |
| 7618 | - | - | 743979.50 | 107120.37 | Картометрический метод 12.5 | - |
| 7619 | - | - | 743970.29 | 107131.35 | Картометрический метод 12.5 | - |
| 7620 | - | - | 743964.19 | 107132.38 | Картометрический метод 12.5 | - |
| 7621 | - | - | 743953.67 | 107132.20 | Картометрический метод 12.5 | - |
| 7622 | - | - | 743935.21 | 107125.54 | Картометрический метод 12.5 | - |
| 7623 | - | - | 743925.10 | 107126.06 | Картометрический метод 12.5 | - |
| 7624 | - | - | 743913.45 | 107132.09 | Картометрический метод 12.5 | - |
| 7625 | - | - | 743910.14 | 107138.06 | Картометрический метод 12.5 | - |
| 7626 | - | - | 743907.42 | 107148.70 | Картометрический метод 12.5 | - |
| 7627 | - | - | 743911.17 | 107179.31 | Картометрический метод 12.5 | - |
| 7628 | - | - | 743915.99 | 107188.48 | Картометрический метод 12.5 | - |
| 7629 | - | - | 743915.44 | 107199.01 | Картометрический метод 12.5 | - |
| 7630 | - | - | 743914.81 | 107214.99 | Картометрический метод 12.5 | - |
| 7631 | - | - | 743905.65 | 107227.05 | Картометрический метод 12.5 | - |
| 7632 | - | - | 743888.00 | 107222.16 | Картометрический метод 12.5 | - |
| 7633 | - | - | 743880.90 | 107217.82 | Картометрический метод 12.5 | - |
| 7634 | - | - | 743871.77 | 107209.23 | Картометрический метод 12.5 | - |
| 7635 | - | - | 743864.00 | 107199.12 | Картометрический метод 12.5 | - |
| 7636 | - | - | 743855.36 | 107193.04 | Картометрический метод 12.5 | - |
| 7637 | - | - | 743844.87 | 107186.34 | Картометрический метод 12.5 | - |
| 7638 | - | - | 743832.87 | 107185.50 | Картометрический метод 12.5 | - |
| 7639 | - | - | 743825.97 | 107192.38 | Картометрический метод 12.5 | - |
| 7640 | - | - | 743826.04 | 107200.71 | Картометрический метод 12.5 | - |
| 7641 | - | - | 743829.79 | 107217.18 | Картометрический метод 12.5 | - |
| 7642 | - | - | 743831.88 | 107229.75 | Картометрический метод 12.5 | - |
| 7643 | - | - | 743835.95 | 107243.09 | Картометрический метод 12.5 | - |
| 7644 | - | - | 743837.54 | 107248.30 | Картометрический метод 12.5 | - |
| 7645 | - | - | 743842.27 | 107255.67 | Картометрический метод 12.5 | - |
| 7646 | - | - | 743846.58 | 107268.85 | Картометрический метод 12.5 | - |
| 7647 | - | - | 743844.03 | 107275.86 | Картометрический метод 12.5 | - |
| 7648 | - | - | 743832.04 | 107282.28 | Картометрический метод 12.5 | - |
| 7649 | - | - | 743817.41 | 107286.65 | Картометрический метод 12.5 | - |

КАРТА (ПЛАН)

Граница муниципального образования Тюхтетский район Красноярского края (изменение местоположения)

(наименование объекта землеустройства)

**Сведения о местоположении измененных (уточненных) границ
объекта землеустройства****1. Система координат МСК-166, зона 3****2. Сведения о характерных точках границ объекта землеустройства**

| Обозначение характерных точек границ | Существующие координаты, м | | Измененные (уточненные) координаты, м | | Метод определения координат и средняя квадратическая погрешность положения характерной точки (Mt), м | Описание закрепления точки |
|--|-------------------------------|---|--|-----------|---|----------------------------------|
| | X | Y | X | Y | | |
| 7650 | - | - | 743792.38 | 107293.01 | Картометрический метод 12.5 | - |
| 7651 | - | - | 743759.25 | 107296.88 | Картометрический метод 12.5 | - |
| 7652 | - | - | 743738.52 | 107295.41 | Картометрический метод 12.5 | - |
| 7653 | - | - | 743726.31 | 107283.36 | Картометрический метод 12.5 | - |
| 7654 | - | - | 743714.10 | 107271.31 | Картометрический метод 12.5 | - |
| 7655 | - | - | 743695.49 | 107261.76 | Картометрический метод 12.5 | - |
| 7656 | - | - | 743681.49 | 107264.29 | Картометрический метод 12.5 | - |
| 7657 | - | - | 743647.95 | 107260.21 | Картометрический метод 12.5 | - |
| 7658 | - | - | 743634.89 | 107259.80 | Картометрический метод 12.5 | - |
| 7659 | - | - | 743624.63 | 107264.67 | Картометрический метод 12.5 | - |
| 7660 | - | - | 743621.26 | 107283.68 | Картометрический метод 12.5 | - |
| 7661 | - | - | 743619.23 | 107293.57 | Картометрический метод 12.5 | - |
| 7662 | - | - | 743623.36 | 107310.39 | Картометрический метод 12.5 | - |
| 7663 | - | - | 743626.64 | 107317.82 | Картометрический метод 12.5 | - |
| 7664 | - | - | 743629.02 | 107328.93 | Картометрический метод 12.5 | - |
| 7665 | - | - | 743625.78 | 107336.34 | Картометрический метод 12.5 | - |
| 7666 | - | - | 743618.57 | 107337.08 | Картометрический метод 12.5 | - |
| 7667 | - | - | 743607.37 | 107337.65 | Картометрический метод 12.5 | - |
| 7668 | - | - | 743595.43 | 107337.90 | Картометрический метод 12.5 | - |
| 7669 | - | - | 743582.48 | 107339.66 | Картометрический метод 12.5 | - |
| 7670 | - | - | 743575.05 | 107343.30 | Картометрический метод 12.5 | - |
| 7671 | - | - | 743572.84 | 107349.57 | Картометрический метод 12.5 | - |
| 7672 | - | - | 743572.83 | 107356.46 | Картометрический метод 12.5 | - |
| 7673 | - | - | 743575.79 | 107364.64 | Картометрический метод 12.5 | - |
| 7674 | - | - | 743586.30 | 107371.70 | Картометрический метод 12.5 | - |
| 7675 | - | - | 743589.58 | 107379.15 | Картометрический метод 12.5 | - |
| 7676 | - | - | 743588.77 | 107384.62 | Картометрический метод 12.5 | - |
| 7677 | - | - | 743588.40 | 107391.52 | Картометрический метод 12.5 | - |
| 7678 | - | - | 743587.14 | 107395.21 | Картометрический метод 12.5 | - |
| 7679 | - | - | 743580.21 | 107401.36 | Картометрический метод 12.5 | - |
| 7680 | - | - | 743570.95 | 107404.37 | Картометрический метод 12.5 | - |
| 7681 | - | - | 743559.84 | 107406.76 | Картометрический метод 12.5 | - |
| 7682 | - | - | 743551.19 | 107414.81 | Картометрический метод 12.5 | - |
| 7683 | - | - | 743543.61 | 107422.44 | Картометрический метод 12.5 | - |
| 7684 | - | - | 743544.40 | 107430.74 | Картометрический метод 12.5 | - |
| 7685 | - | - | 743549.17 | 107438.82 | Картометрический метод 12.5 | - |
| 7686 | - | - | 743551.38 | 107446.68 | Картометрический метод 12.5 | - |
| 7687 | - | - | 743551.39 | 107453.93 | Картометрический метод 12.5 | - |
| 7688 | - | - | 743548.57 | 107462.40 | Картометрический метод 12.5 | - |
| 7689 | - | - | 743542.25 | 107466.35 | Картометрический метод 12.5 | - |
| 7690 | - | - | 743532.90 | 107460.67 | Картометрический метод 12.5 | - |
| 7691 | - | - | 743523.09 | 107453.21 | Картометрический метод 12.5 | - |
| 7692 | - | - | 743513.66 | 107446.08 | Картометрический метод 12.5 | - |
| 7693 | - | - | 743503.56 | 107439.72 | Картометрический метод 12.5 | - |
| 7694 | - | - | 743496.28 | 107439.01 | Картометрический метод 12.5 | - |
| 7695 | - | - | 743486.05 | 107437.36 | Картометрический метод 12.5 | - |
| 7696 | - | - | 743478.48 | 107438.11 | Картометрический метод 12.5 | - |
| 7697 | - | - | 743464.36 | 107445.35 | Картометрический метод 12.5 | - |
| 7698 | - | - | 743461.50 | 107453.11 | Картометрический метод 12.5 | - |
| 7699 | - | - | 743463.52 | 107464.24 | Картометрический метод 12.5 | - |
| 7700 | - | - | 743472.74 | 107481.51 | Картометрический метод 12.5 | - |

КАРТА (ПЛАН)

Граница муниципального образования Тюхтетский район Красноярского края (изменение местоположения)

(наименование объекта землеустройства)

**Сведения о местоположении измененных (уточненных) границ
объекта землеустройства****1. Система координат МСК-166, зона 3****2. Сведения о характерных точках границ объекта землеустройства**

| Обозначение характерных точек границ | Существующие координаты, м | | Измененные (уточненные) координаты, м | | Метод определения координат и средняя квадратическая погрешность положения характерной точки (Mt), м | Описание закрепления точки |
|--|-------------------------------|---|--|-----------|---|----------------------------------|
| | X | Y | X | Y | | |
| 7701 | - | - | 743482.33 | 107491.89 | Картометрический метод 12.5 | - |
| 7702 | - | - | 743497.56 | 107513.21 | Картометрический метод 12.5 | - |
| 7703 | - | - | 743507.49 | 107523.20 | Картометрический метод 12.5 | - |
| 7704 | - | - | 743514.61 | 107534.79 | Картометрический метод 12.5 | - |
| 7705 | - | - | 743510.32 | 107542.98 | Картометрический метод 12.5 | - |
| 7706 | - | - | 743506.40 | 107544.27 | Картометрический метод 12.5 | - |
| 7707 | - | - | 743484.65 | 107537.06 | Картометрический метод 12.5 | - |
| 7708 | - | - | 743475.19 | 107529.21 | Картометрический метод 12.5 | - |
| 7709 | - | - | 743464.79 | 107531.20 | Картометрический метод 12.5 | - |
| 7710 | - | - | 743448.12 | 107538.21 | Картометрический метод 12.5 | - |
| 7711 | - | - | 743433.68 | 107546.20 | Картометрический метод 12.5 | - |
| 7712 | - | - | 743413.09 | 107554.50 | Картометрический метод 12.5 | - |
| 7713 | - | - | 743393.17 | 107561.68 | Картометрический метод 12.5 | - |
| 7714 | - | - | 743361.63 | 107575.26 | Картометрический метод 12.5 | - |
| 7715 | - | - | 743337.31 | 107574.33 | Картометрический метод 12.5 | - |
| 7716 | - | - | 743299.34 | 107547.66 | Картометрический метод 12.5 | - |
| 7717 | - | - | 743280.20 | 107513.50 | Картометрический метод 12.5 | - |
| 7718 | - | - | 743276.32 | 107494.50 | Картометрический метод 12.5 | - |
| 7719 | - | - | 743276.32 | 107480.37 | Картометрический метод 12.5 | - |
| 7720 | - | - | 743274.24 | 107454.03 | Картометрический метод 12.5 | - |
| 7721 | - | - | 743260.92 | 107434.43 | Картометрический метод 12.5 | - |
| 7722 | - | - | 743235.91 | 107420.13 | Картометрический метод 12.5 | - |
| 7723 | - | - | 743218.92 | 107413.76 | Картометрический метод 12.5 | - |
| 7724 | - | - | 743196.46 | 107399.70 | Картометрический метод 12.5 | - |
| 7725 | - | - | 743189.94 | 107392.43 | Картометрический метод 12.5 | - |
| 7726 | - | - | 743189.31 | 107380.14 | Картометрический метод 12.5 | - |
| 7727 | - | - | 743189.68 | 107366.36 | Картометрический метод 12.5 | - |
| 7728 | - | - | 743191.32 | 107348.88 | Картометрический метод 12.5 | - |
| 7729 | - | - | 743191.03 | 107336.22 | Картометрический метод 12.5 | - |
| 7730 | - | - | 743184.53 | 107315.54 | Картометрический метод 12.5 | - |
| 7731 | - | - | 743174.22 | 107291.07 | Картометрический метод 12.5 | - |
| 7732 | - | - | 743161.10 | 107268.56 | Картометрический метод 12.5 | - |
| 7733 | - | - | 743140.64 | 107243.88 | Картометрический метод 12.5 | - |
| 7734 | - | - | 743125.26 | 107219.68 | Картометрический метод 12.5 | - |
| 7735 | - | - | 743116.63 | 107206.71 | Картометрический метод 12.5 | - |
| 7736 | - | - | 743111.76 | 107203.70 | Картометрический метод 12.5 | - |
| 7737 | - | - | 743103.85 | 107204.84 | Картометрический метод 12.5 | - |
| 7738 | - | - | 743099.47 | 107211.22 | Картометрический метод 12.5 | - |
| 7739 | - | - | 743089.49 | 107221.51 | Картометрический метод 12.5 | - |
| 7740 | - | - | 743086.25 | 107228.93 | Картометрический метод 12.5 | - |
| 7741 | - | - | 743078.99 | 107235.82 | Картометрический метод 12.5 | - |
| 7742 | - | - | 743058.50 | 107245.93 | Картометрический метод 12.5 | - |
| 7743 | - | - | 743050.77 | 107250.67 | Картометрический метод 12.5 | - |
| 7744 | - | - | 743041.85 | 107253.31 | Картометрический метод 12.5 | - |
| 7745 | - | - | 743030.79 | 107249.53 | Картометрический метод 12.5 | - |
| 7746 | - | - | 743021.93 | 107246.36 | Картометрический метод 12.5 | - |
| 7747 | - | - | 743000.33 | 107248.92 | Картометрический метод 12.5 | - |
| 7748 | - | - | 742994.02 | 107260.11 | Картометрический метод 12.5 | - |
| 7749 | - | - | 742991.88 | 107267.83 | Картометрический метод 12.5 | - |
| 7750 | - | - | 742985.57 | 107279.02 | Картометрический метод 12.5 | - |
| 7751 | - | - | 742963.74 | 107291.37 | Картометрический метод 12.5 | - |

КАРТА (ПЛАН)

Граница муниципального образования Тюхтетский район Красноярского края (изменение местоположения)

(наименование объекта землеустройства)

**Сведения о местоположении измененных (уточненных) границ
объекта землеустройства****1. Система координат МСК-166, зона 3****2. Сведения о характерных точках границ объекта землеустройства**

| Обозначение характерных точек границ | Существующие координаты, м | | Измененные (уточненные) координаты, м | | Метод определения координат и средняя квадратическая погрешность положения характерной точки (Mt), м | Описание закрепления точки |
|--|-------------------------------|---|--|-----------|---|----------------------------------|
| | X | Y | X | Y | | |
| 7752 | - | - | 742957.59 | 107298.57 | Картометрический метод 12.5 | - |
| 7753 | - | - | 742949.39 | 107301.17 | Картометрический метод 12.5 | - |
| 7754 | - | - | 742939.25 | 107301.33 | Картометрический метод 12.5 | - |
| 7755 | - | - | 742933.07 | 107300.92 | Картометрический метод 12.5 | - |
| 7756 | - | - | 742926.46 | 107299.09 | Картометрический метод 12.5 | - |
| 7757 | - | - | 742922.22 | 107294.23 | Картометрический метод 12.5 | - |
| 7758 | - | - | 742923.84 | 107290.53 | Картометрический метод 12.5 | - |
| 7759 | - | - | 742929.24 | 107282.64 | Картометрический метод 12.5 | - |
| 7760 | - | - | 742934.94 | 107273.65 | Картометрический метод 12.5 | - |
| 7761 | - | - | 742942.73 | 107263.10 | Картометрический метод 12.5 | - |
| 7762 | - | - | 742944.63 | 107257.94 | Картометрический метод 12.5 | - |
| 7763 | - | - | 742946.75 | 107249.86 | Картометрический метод 12.5 | - |
| 7764 | - | - | 742947.79 | 107241.84 | Картометрический метод 12.5 | - |
| 7765 | - | - | 742941.41 | 107237.45 | Картометрический метод 12.5 | - |
| 7766 | - | - | 742933.88 | 107232.04 | Картометрический метод 12.5 | - |
| 7767 | - | - | 742932.45 | 107225.23 | Картометрический метод 12.5 | - |
| 7768 | - | - | 742933.10 | 107216.87 | Картометрический метод 12.5 | - |
| 7769 | - | - | 742933.51 | 107210.69 | Картометрический метод 12.5 | - |
| 7770 | - | - | 742933.03 | 107201.29 | Картометрический метод 12.5 | - |
| 7771 | - | - | 742928.80 | 107196.44 | Картометрический метод 12.5 | - |
| 7772 | - | - | 742926.75 | 107191.83 | Картометрический метод 12.5 | - |
| 7773 | - | - | 742925.55 | 107189.72 | Картометрический метод 12.5 | - |
| 7774 | - | - | 742918.50 | 107186.46 | Картометрический метод 12.5 | - |
| 7775 | - | - | 742914.54 | 107187.03 | Картометрический метод 12.5 | - |
| 7776 | - | - | 742911.45 | 107190.09 | Картометрический метод 12.5 | - |
| 7777 | - | - | 742911.58 | 107199.86 | Картометрический метод 12.5 | - |
| 7778 | - | - | 742911.72 | 107209.63 | Картометрический метод 12.5 | - |
| 7779 | - | - | 742911.12 | 107219.08 | Картометрический метод 12.5 | - |
| 7780 | - | - | 742911.18 | 107227.05 | Картометрический метод 12.5 | - |
| 7781 | - | - | 742911.12 | 107236.84 | Картометрический метод 12.5 | - |
| 7782 | - | - | 742902.31 | 107248.52 | Картометрический метод 12.5 | - |
| 7783 | - | - | 742887.53 | 107235.87 | Картометрический метод 12.5 | - |
| 7784 | - | - | 742882.60 | 107224.53 | Картометрический метод 12.5 | - |
| 7785 | - | - | 742877.83 | 107216.45 | Картометрический метод 12.5 | - |
| 7786 | - | - | 742872.81 | 107217.43 | Картометрический метод 12.5 | - |
| 7787 | - | - | 742862.55 | 107221.94 | Картометрический метод 12.5 | - |
| 7788 | - | - | 742848.55 | 107231.72 | Картометрический метод 12.5 | - |
| 7789 | - | - | 742833.56 | 107236.11 | Картометрический метод 12.5 | - |
| 7790 | - | - | 742807.75 | 107234.54 | Картометрический метод 12.5 | - |
| 7791 | - | - | 742771.68 | 107223.35 | Картометрический метод 12.5 | - |
| 7792 | - | - | 742767.98 | 107214.84 | Картометрический метод 12.5 | - |
| 7793 | - | - | 742766.93 | 107208.74 | Картометрический метод 12.5 | - |
| 7794 | - | - | 742763.33 | 107202.04 | Картометрический метод 12.5 | - |
| 7795 | - | - | 742755.72 | 107194.82 | Картометрический метод 12.5 | - |
| 7796 | - | - | 742750.68 | 107195.44 | Картометрический метод 12.5 | - |
| 7797 | - | - | 742743.24 | 107198.73 | Картометрический метод 12.5 | - |
| 7798 | - | - | 742734.90 | 107205.67 | Картометрический метод 12.5 | - |
| 7799 | - | - | 742731.51 | 107210.20 | Картометрический метод 12.5 | - |
| 7800 | - | - | 742726.84 | 107218.04 | Картометрический метод 12.5 | - |
| 7801 | - | - | 742716.02 | 107218.96 | Картометрический метод 12.5 | - |
| 7802 | - | - | 742704.08 | 107219.21 | Картометрический метод 12.5 | - |

КАРТА (ПЛАН)

Граница муниципального образования Тюхтетский район Красноярского края (изменение местоположения)

(наименование объекта землеустройства)

**Сведения о местоположении измененных (уточненных) границ
объекта землеустройства****1. Система координат МСК-166, зона 3****2. Сведения о характерных точках границ объекта землеустройства**

| Обозначение характерных точек границ | Существующие координаты, м | | Измененные (уточненные) координаты, м | | Метод определения координат и средняя квадратическая погрешность положения характерной точки (Мт), м | Описание закрепления точки |
|--|-------------------------------|---|--|-----------|---|----------------------------------|
| | Х | У | Х | У | | |
| 7803 | - | - | 742689.86 | 107217.41 | Картометрический метод 12.5 | - |
| 7804 | - | - | 742675.34 | 107209.82 | Картометрический метод 12.5 | - |
| 7805 | - | - | 742654.43 | 107197.85 | Картометрический метод 12.5 | - |
| 7806 | - | - | 742637.73 | 107190.02 | Картометрический метод 12.5 | - |
| 7807 | - | - | 742630.57 | 107184.59 | Картометрический метод 12.5 | - |
| 7808 | - | - | 742625.89 | 107164.18 | Картометрический метод 12.5 | - |
| 7809 | - | - | 742619.90 | 107153.25 | Картометрический метод 12.5 | - |
| 7810 | - | - | 742607.76 | 107142.65 | Картометрический метод 12.5 | - |
| 7811 | - | - | 742595.55 | 107130.59 | Картометрический метод 12.5 | - |
| 7812 | - | - | 742588.09 | 107119.38 | Картометрический метод 12.5 | - |
| 7813 | - | - | 742577.27 | 107113.42 | Картометрический метод 12.5 | - |
| 7814 | - | - | 742566.76 | 107113.23 | Картометрический метод 12.5 | - |
| 7815 | - | - | 742557.78 | 107114.78 | Картометрический метод 12.5 | - |
| 7816 | - | - | 742545.07 | 107121.23 | Картометрический метод 12.5 | - |
| 7817 | - | - | 742542.69 | 107124.25 | Картометрический метод 12.5 | - |
| 7818 | - | - | 742548.94 | 107126.10 | Картометрический метод 12.5 | - |
| 7819 | - | - | 742557.02 | 107128.23 | Картометрический метод 12.5 | - |
| 7820 | - | - | 742559.87 | 107134.24 | Картометрический метод 12.5 | - |
| 7821 | - | - | 742551.31 | 107136.85 | Картометрический метод 12.5 | - |
| 7822 | - | - | 742541.28 | 107139.18 | Картометрический метод 12.5 | - |
| 7823 | - | - | 742532.25 | 107139.64 | Картометрический метод 12.5 | - |
| 7824 | - | - | 742516.41 | 107141.54 | Картометрический метод 12.5 | - |
| 7825 | - | - | 742511.61 | 107146.86 | Картометрический метод 12.5 | - |
| 7826 | - | - | 742505.74 | 107152.60 | Картометрический метод 12.5 | - |
| 7827 | - | - | 742498.20 | 107160.95 | Картометрический метод 12.5 | - |
| 7828 | - | - | 742494.56 | 107167.66 | Картометрический метод 12.5 | - |
| 7829 | - | - | 742485.38 | 107172.48 | Картометрический метод 12.5 | - |
| 7830 | - | - | 742472.38 | 107173.15 | Картометрический метод 12.5 | - |
| 7831 | - | - | 742459.06 | 107167.68 | Картометрический метод 12.5 | - |
| 7832 | - | - | 742452.69 | 107163.65 | Картометрический метод 12.5 | - |
| 7833 | - | - | 742450.57 | 107157.60 | Картометрический метод 12.5 | - |
| 7834 | - | - | 742449.87 | 107143.87 | Картометрический метод 12.5 | - |
| 7835 | - | - | 742449.07 | 107128.34 | Картометрический метод 12.5 | - |
| 7836 | - | - | 742439.39 | 107116.51 | Картометрический метод 12.5 | - |
| 7837 | - | - | 742426.10 | 107111.40 | Картометрический метод 12.5 | - |
| 7838 | - | - | 742399.44 | 107107.34 | Картометрический метод 12.5 | - |
| 7839 | - | - | 742376.93 | 107106.32 | Картометрический метод 12.5 | - |
| 7840 | - | - | 742365.95 | 107111.23 | Картометрический метод 12.5 | - |
| 7841 | - | - | 742358.90 | 107122.10 | Картометрический метод 12.5 | - |
| 7842 | - | - | 742353.43 | 107135.42 | Картометрический метод 12.5 | - |
| 7843 | - | - | 742337.15 | 107135.90 | Картометрический метод 12.5 | - |
| 7844 | - | - | 742327.77 | 107136.74 | Картометрический метод 12.5 | - |
| 7845 | - | - | 742319.78 | 107136.43 | Картометрический метод 12.5 | - |
| 7846 | - | - | 742309.53 | 107141.30 | Картометрический метод 12.5 | - |
| 7847 | - | - | 742298.18 | 107138.99 | Картометрический метод 12.5 | - |
| 7848 | - | - | 742284.85 | 107133.51 | Картометрический метод 12.5 | - |
| 7849 | - | - | 742278.11 | 107129.15 | Картометрический метод 12.5 | - |
| 7850 | - | - | 742273.22 | 107118.53 | Картометрический метод 12.5 | - |
| 7851 | - | - | 742269.17 | 107103.16 | Картометрический метод 12.5 | - |
| 7852 | - | - | 742263.91 | 107092.56 | Картометрический метод 12.5 | - |
| 7853 | - | - | 742247.18 | 107077.12 | Картометрический метод 12.5 | - |

КАРТА (ПЛАН)

Граница муниципального образования Тюхтетский район Красноярского края (изменение местоположения)

(наименование объекта землеустройства)

**Сведения о местоположении измененных (уточненных) границ
объекта землеустройства****1. Система координат МСК-166, зона 3****2. Сведения о характерных точках границ объекта землеустройства**

| Обозначение характерных точек границ | Существующие координаты, м | | Измененные (уточненные) координаты, м | | Метод определения координат и средняя квадратическая погрешность положения характерной точки (Мт), м | Описание закрепления точки |
|--|-------------------------------|---|--|-----------|---|----------------------------------|
| | Х | У | Х | У | | |
| 7854 | - | - | 742239.89 | 107069.16 | Картометрический метод 12.5 | - |
| 7855 | - | - | 742238.30 | 107059.46 | Картометрический метод 12.5 | - |
| 7856 | - | - | 742241.71 | 107055.30 | Картометрический метод 12.5 | - |
| 7857 | - | - | 742246.62 | 107052.15 | Картометрический метод 12.5 | - |
| 7858 | - | - | 742254.18 | 107051.04 | Картометрический метод 12.5 | - |
| 7859 | - | - | 742261.60 | 107054.64 | Картометрический метод 12.5 | - |
| 7860 | - | - | 742267.13 | 107056.53 | Картометрический метод 12.5 | - |
| 7861 | - | - | 742275.27 | 107059.73 | Картометрический метод 12.5 | - |
| 7862 | - | - | 742280.33 | 107059.48 | Картометрический метод 12.5 | - |
| 7863 | - | - | 742284.08 | 107054.93 | Картометрический метод 12.5 | - |
| 7864 | - | - | 742288.26 | 107044.58 | Картометрический метод 12.5 | - |
| 7865 | - | - | 742294.87 | 107032.28 | Картометрический метод 12.5 | - |
| 7866 | - | - | 742300.50 | 107029.09 | Картометрический метод 12.5 | - |
| 7867 | - | - | 742315.80 | 107023.60 | Картометрический метод 12.5 | - |
| 7868 | - | - | 742327.00 | 107023.02 | Картометрический метод 12.5 | - |
| 7869 | - | - | 742338.62 | 107023.51 | Картометрический метод 12.5 | - |
| 7870 | - | - | 742344.41 | 107023.58 | Картометрический метод 12.5 | - |
| 7871 | - | - | 742349.82 | 107015.69 | Картометрический метод 12.5 | - |
| 7872 | - | - | 742352.48 | 107011.21 | Картометрический метод 12.5 | - |
| 7873 | - | - | 742357.35 | 107007.33 | Картометрический метод 12.5 | - |
| 7874 | - | - | 742362.47 | 107001.27 | Картометрический метод 12.5 | - |
| 7875 | - | - | 742370.60 | 106997.23 | Картометрический метод 12.5 | - |
| 7876 | - | - | 742381.27 | 106993.42 | Картометрический метод 12.5 | - |
| 7877 | - | - | 742395.48 | 106987.98 | Картометрический метод 12.5 | - |
| 7878 | - | - | 742396.39 | 106977.43 | Картометрический метод 12.5 | - |
| 7879 | - | - | 742392.20 | 106966.41 | Картометрический метод 12.5 | - |
| 7880 | - | - | 742381.93 | 106956.80 | Картометрический метод 12.5 | - |
| 7881 | - | - | 742367.80 | 106942.67 | Картометрический метод 12.5 | - |
| 7882 | - | - | 742320.46 | 106916.84 | Картометрический метод 12.5 | - |
| 7883 | - | - | 742280.71 | 106904.76 | Картометрический метод 12.5 | - |
| 7884 | - | - | 742265.70 | 106894.66 | Картометрический метод 12.5 | - |
| 7885 | - | - | 742251.60 | 106888.14 | Картометрический метод 12.5 | - |
| 7886 | - | - | 742241.58 | 106883.58 | Картометрический метод 12.5 | - |
| 7887 | - | - | 742230.65 | 106882.33 | Картометрический метод 12.5 | - |
| 7888 | - | - | 742228.61 | 106884.97 | Картометрический метод 12.5 | - |
| 7889 | - | - | 742227.35 | 106888.66 | Картометрический метод 12.5 | - |
| 7890 | - | - | 742224.95 | 106891.32 | Картометрический метод 12.5 | - |
| 7891 | - | - | 742200.99 | 106890.38 | Картометрический метод 12.5 | - |
| 7892 | - | - | 742171.23 | 106889.37 | Картометрический метод 12.5 | - |
| 7893 | - | - | 742150.20 | 106889.00 | Картометрический метод 12.5 | - |
| 7894 | - | - | 742136.72 | 106887.52 | Картометрический метод 12.5 | - |
| 7895 | - | - | 742127.09 | 106890.55 | Картометрический метод 12.5 | - |
| 7896 | - | - | 742123.02 | 106895.83 | Картометрический метод 12.5 | - |
| 7897 | - | - | 742121.89 | 106902.05 | Картометрический метод 12.5 | - |
| 7898 | - | - | 742120.09 | 106909.38 | Картометрический метод 12.5 | - |
| 7899 | - | - | 742108.22 | 106911.08 | Картометрический метод 12.5 | - |
| 7900 | - | - | 742075.07 | 106900.47 | Картометрический метод 12.5 | - |
| 7901 | - | - | 742050.20 | 106895.95 | Картометрический метод 12.5 | - |
| 7902 | - | - | 742043.25 | 106894.49 | Картометрический метод 12.5 | - |
| 7903 | - | - | 742032.30 | 106892.88 | Картометрический метод 12.5 | - |
| 7904 | - | - | 742022.07 | 106891.23 | Картометрический метод 12.5 | - |

КАРТА (ПЛАН)

Граница муниципального образования Тюхтетский район Красноярского края (изменение местоположения)

(наименование объекта землеустройства)

**Сведения о местоположении измененных (уточненных) границ
объекта землеустройства****1. Система координат МСК-166, зона 3****2. Сведения о характерных точках границ объекта землеустройства**

| Обозначение характерных точек границ | Существующие координаты, м | | Измененные (уточненные) координаты, м | | Метод определения координат и средняя квадратическая погрешность положения характерной точки (Мт), м | Описание закрепления точки |
|--|-------------------------------|---|--|-----------|---|----------------------------------|
| | Х | У | Х | У | | |
| 7905 | - | - | 742013.68 | 106890.22 | Картометрический метод 12.5 | - |
| 7906 | - | - | 742009.71 | 106890.42 | Картометрический метод 12.5 | - |
| 7907 | - | - | 742008.84 | 106894.81 | Картометрический метод 12.5 | - |
| 7908 | - | - | 742012.93 | 106896.78 | Картометрический метод 12.5 | - |
| 7909 | - | - | 742018.10 | 106898.68 | Картометрический метод 12.5 | - |
| 7910 | - | - | 742022.60 | 106901.71 | Картометрический метод 12.5 | - |
| 7911 | - | - | 742027.20 | 106906.55 | Картометрический метод 12.5 | - |
| 7912 | - | - | 742032.04 | 106916.08 | Картометрический метод 12.5 | - |
| 7913 | - | - | 742034.88 | 106922.09 | Картометрический метод 12.5 | - |
| 7914 | - | - | 742034.91 | 106929.70 | Картометрический метод 12.5 | - |
| 7915 | - | - | 742030.32 | 106938.99 | Картометрический метод 12.5 | - |
| 7916 | - | - | 742019.19 | 106941.02 | Картометрический метод 12.5 | - |
| 7917 | - | - | 741995.82 | 106937.51 | Картометрический метод 12.5 | - |
| 7918 | - | - | 741973.76 | 106938.28 | Картометрический метод 12.5 | - |
| 7919 | - | - | 741946.98 | 106931.68 | Картометрический метод 12.5 | - |
| 7920 | - | - | 741931.45 | 106925.60 | Картометрический метод 12.5 | - |
| 7921 | - | - | 741913.08 | 106920.74 | Картометрический метод 12.5 | - |
| 7922 | - | - | 741901.35 | 106918.09 | Картометрический метод 12.5 | - |
| 7923 | - | - | 741888.60 | 106916.57 | Картометрический метод 12.5 | - |
| 7924 | - | - | 741882.45 | 106916.88 | Картометрический метод 12.5 | - |
| 7925 | - | - | 741874.62 | 106912.58 | Картометрический метод 12.5 | - |
| 7926 | - | - | 741864.67 | 106902.22 | Картометрический метод 12.5 | - |
| 7927 | - | - | 741859.70 | 106897.04 | Картометрический метод 12.5 | - |
| 7928 | - | - | 741857.94 | 106890.97 | Картометрический метод 12.5 | - |
| 7929 | - | - | 741858.36 | 106885.15 | Картометрический метод 12.5 | - |
| 7930 | - | - | 741863.38 | 106870.04 | Картометрический метод 12.5 | - |
| 7931 | - | - | 741872.16 | 106864.52 | Картометрический метод 12.5 | - |
| 7932 | - | - | 741878.44 | 106859.85 | Картометрический метод 12.5 | - |
| 7933 | - | - | 741887.12 | 106852.52 | Картометрический метод 12.5 | - |
| 7934 | - | - | 741893.76 | 106847.83 | Картометрический метод 12.5 | - |
| 7935 | - | - | 741903.48 | 106846.61 | Картометрический метод 12.5 | - |
| 7936 | - | - | 741908.27 | 106848.17 | Картометрический метод 12.5 | - |
| 7937 | - | - | 741911.76 | 106852.70 | Картометрический метод 12.5 | - |
| 7938 | - | - | 741910.90 | 106857.09 | Картометрический метод 12.5 | - |
| 7939 | - | - | 741910.21 | 106864.74 | Картометрический метод 12.5 | - |
| 7940 | - | - | 741912.92 | 106868.22 | Картометрический метод 12.5 | - |
| 7941 | - | - | 741917.43 | 106871.25 | Картометрический метод 12.5 | - |
| 7942 | - | - | 741925.60 | 106875.18 | Картометрический метод 12.5 | - |
| 7943 | - | - | 741935.48 | 106877.21 | Картометрический метод 12.5 | - |
| 7944 | - | - | 741943.53 | 106878.60 | Картометрический метод 12.5 | - |
| 7945 | - | - | 741947.41 | 106876.59 | Картометрический метод 12.5 | - |
| 7946 | - | - | 741948.71 | 106866.74 | Картометрический метод 12.5 | - |
| 7947 | - | - | 741947.64 | 106859.91 | Картометрический метод 12.5 | - |
| 7948 | - | - | 741949.17 | 106854.40 | Картометрический метод 12.5 | - |
| 7949 | - | - | 741954.85 | 106852.30 | Картометрический метод 12.5 | - |
| 7950 | - | - | 741960.03 | 106847.32 | Картометрический метод 12.5 | - |
| 7951 | - | - | 741968.95 | 106837.45 | Картометрический метод 12.5 | - |
| 7952 | - | - | 741971.54 | 106831.52 | Картометрический метод 12.5 | - |
| 7953 | - | - | 741973.93 | 106821.61 | Картометрический метод 12.5 | - |
| 7954 | - | - | 741972.93 | 106816.23 | Картометрический метод 12.5 | - |
| 7955 | - | - | 741969.08 | 106804.83 | Картометрический метод 12.5 | - |

КАРТА (ПЛАН)

Граница муниципального образования Тюхтетский район Красноярского края (изменение местоположения)
(наименование объекта землеустройства)

**Сведения о местоположении измененных (уточненных) границ
объекта землеустройства**

1. Система координат МСК-166, зона 3

2. Сведения о характерных точках границ объекта землеустройства

| Обозначение характерных точек границ | Существующие координаты, м | | Измененные (уточненные) координаты, м | | Метод определения координат и средняя квадратическая погрешность положения характерной точки (Мт), м | Описание закрепления точки |
|--|-------------------------------|---|--|-----------|---|----------------------------------|
| | Х | У | Х | У | | |
| 7956 | - | - | 741963.98 | 106797.12 | Картометрический метод 12.5 | - |
| 7957 | - | - | 741947.85 | 106793.61 | Картометрический метод 12.5 | - |
| 7958 | - | - | 741945.17 | 106797.73 | Картометрический метод 12.5 | - |
| 7959 | - | - | 741941.47 | 106803.35 | Картометрический метод 12.5 | - |
| 7960 | - | - | 741932.76 | 106803.08 | Картометрический метод 12.5 | - |
| 7961 | - | - | 741917.54 | 106795.89 | Картометрический метод 12.5 | - |
| 7962 | - | - | 741905.31 | 106783.47 | Картометрический метод 12.5 | - |
| 7963 | - | - | 741895.37 | 106766.23 | Картометрический метод 12.5 | - |
| 7964 | - | - | 741894.33 | 106746.00 | Картометрический метод 12.5 | - |
| 7965 | - | - | 741898.28 | 106731.30 | Картометрический метод 12.5 | - |
| 7966 | - | - | 741892.65 | 106720.36 | Картометрический метод 12.5 | - |
| 7967 | - | - | 741879.15 | 106704.39 | Картометрический метод 12.5 | - |
| 7968 | - | - | 741870.83 | 106690.69 | Картометрический метод 12.5 | - |
| 7969 | - | - | 741863.31 | 106685.28 | Картометрический метод 12.5 | - |
| 7970 | - | - | 741851.87 | 106681.16 | Картометрический метод 12.5 | - |
| 7971 | - | - | 741826.19 | 106682.11 | Картометрический метод 12.5 | - |
| 7972 | - | - | 741794.75 | 106690.61 | Картометрический метод 12.5 | - |
| 7973 | - | - | 741792.79 | 106694.70 | Картометрический метод 12.5 | - |
| 7974 | - | - | 741792.45 | 106702.32 | Картометрический метод 12.5 | - |
| 7975 | - | - | 741797.48 | 106708.59 | Картометрический метод 12.5 | - |
| 7976 | - | - | 741805.17 | 106710.00 | Картометрический метод 12.5 | - |
| 7977 | - | - | 741809.88 | 106710.12 | Картометрический метод 12.5 | - |
| 7978 | - | - | 741819.22 | 106708.55 | Картометрический метод 12.5 | - |
| 7979 | - | - | 741823.96 | 106716.28 | Картометрический метод 12.5 | - |
| 7980 | - | - | 741826.01 | 106749.15 | Картометрический метод 12.5 | - |
| 7981 | - | - | 741829.19 | 106768.91 | Картометрический метод 12.5 | - |
| 7982 | - | - | 741827.81 | 106776.95 | Картометрический метод 12.5 | - |
| 7983 | - | - | 741822.28 | 106782.30 | Картометрический метод 12.5 | - |
| 7984 | - | - | 741812.62 | 106784.61 | Картометрический метод 12.5 | - |
| 7985 | - | - | 741797.68 | 106782.84 | Картометрический метод 12.5 | - |
| 7986 | - | - | 741771.56 | 106775.13 | Картометрический метод 12.5 | - |
| 7987 | - | - | 741753.37 | 106766.64 | Картометрический метод 12.5 | - |
| 7988 | - | - | 741715.63 | 106758.44 | Картометрический метод 12.5 | - |
| 7989 | - | - | 741698.98 | 106751.68 | Картометрический метод 12.5 | - |
| 7990 | - | - | 741685.16 | 106736.45 | Картометрический метод 12.5 | - |
| 7991 | - | - | 741672.85 | 106722.59 | Картометрический метод 12.5 | - |
| 7992 | - | - | 741668.26 | 106710.86 | Картометрический метод 12.5 | - |
| 7993 | - | - | 741666.03 | 106702.66 | Картометрический метод 12.5 | - |
| 7994 | - | - | 741658.71 | 106687.09 | Картометрический метод 12.5 | - |
| 7995 | - | - | 741656.34 | 106683.23 | Картометрический метод 12.5 | - |
| 7996 | - | - | 741649.32 | 106680.69 | Картометрический метод 12.5 | - |
| 7997 | - | - | 741638.46 | 106680.89 | Картометрический метод 12.5 | - |
| 7998 | - | - | 741631.88 | 106686.66 | Картометрический метод 12.5 | - |
| 7999 | - | - | 741632.21 | 106693.16 | Картометрический метод 12.5 | - |
| 8000 | - | - | 741631.03 | 106698.30 | Картометрический метод 12.5 | - |
| 8001 | - | - | 741626.82 | 106701.05 | Картометрический метод 12.5 | - |
| 8002 | - | - | 741618.04 | 106699.32 | Картометрический метод 12.5 | - |
| 8003 | - | - | 741612.11 | 106696.73 | Картометрический метод 12.5 | - |
| 8004 | - | - | 741603.84 | 106688.06 | Картометрический метод 12.5 | - |
| 8005 | - | - | 741598.66 | 106681.84 | Картометрический метод 12.5 | - |
| 8006 | - | - | 741592.70 | 106678.53 | Картометрический метод 12.5 | - |

КАРТА (ПЛАН)

Граница муниципального образования Тюхтетский район Красноярского края (изменение местоположения)

(наименование объекта землеустройства)

**Сведения о местоположении измененных (уточненных) границ
объекта землеустройства****1. Система координат МСК-166, зона 3****2. Сведения о характерных точках границ объекта землеустройства**

| Обозначение характерных точек границ | Существующие координаты, м | | Измененные (уточненные) координаты, м | | Метод определения координат и средняя квадратическая погрешность положения характерной точки (Mt), м | Описание закрепления точки |
|--|-------------------------------|---|--|-----------|---|----------------------------------|
| | X | Y | X | Y | | |
| 8007 | - | - | 741581.13 | 106679.12 | Картометрический метод 12.5 | - |
| 8008 | - | - | 741572.50 | 106680.29 | Картометрический метод 12.5 | - |
| 8009 | - | - | 741564.09 | 106678.91 | Картометрический метод 12.5 | - |
| 8010 | - | - | 741557.50 | 106677.44 | Картометрический метод 12.5 | - |
| 8011 | - | - | 741555.36 | 106671.03 | Картометрический метод 12.5 | - |
| 8012 | - | - | 741553.93 | 106657.33 | Картометрический метод 12.5 | - |
| 8013 | - | - | 741556.39 | 106634.74 | Картометрический метод 12.5 | - |
| 8014 | - | - | 741567.92 | 106619.30 | Картометрический метод 12.5 | - |
| 8015 | - | - | 741574.98 | 106615.68 | Картометрический метод 12.5 | - |
| 8016 | - | - | 741586.20 | 106615.46 | Картометрический метод 12.5 | - |
| 8017 | - | - | 741594.60 | 106616.84 | Картометрический метод 12.5 | - |
| 8018 | - | - | 741600.90 | 106612.53 | Картометрический метод 12.5 | - |
| 8019 | - | - | 741604.34 | 106609.09 | Картометрический метод 12.5 | - |
| 8020 | - | - | 741604.77 | 106603.28 | Картометрический метод 12.5 | - |
| 8021 | - | - | 741603.60 | 106594.64 | Картометрический метод 12.5 | - |
| 8022 | - | - | 741596.71 | 106587.39 | Картометрический метод 12.5 | - |
| 8023 | - | - | 741592.31 | 106579.28 | Картометрический метод 12.5 | - |
| 8024 | - | - | 741589.00 | 106578.36 | Картометрический метод 12.5 | - |
| 8025 | - | - | 741582.36 | 106583.05 | Картометрический метод 12.5 | - |
| 8026 | - | - | 741580.81 | 106588.20 | Картометрический метод 12.5 | - |
| 8027 | - | - | 741568.90 | 106596.06 | Картометрический метод 12.5 | - |
| 8028 | - | - | 741561.00 | 106597.55 | Картометрический метод 12.5 | - |
| 8029 | - | - | 741552.42 | 106592.56 | Картометрический метод 12.5 | - |
| 8030 | - | - | 741548.93 | 106588.39 | Картометрический метод 12.5 | - |
| 8031 | - | - | 741546.61 | 106578.37 | Картометрический метод 12.5 | - |
| 8032 | - | - | 741546.41 | 106574.39 | Картометрический метод 12.5 | - |
| 8033 | - | - | 741550.88 | 106569.82 | Картометрический метод 12.5 | - |
| 8034 | - | - | 741555.92 | 106569.19 | Картометрический метод 12.5 | - |
| 8035 | - | - | 741559.62 | 106563.57 | Картометрический метод 12.5 | - |
| 8036 | - | - | 741559.43 | 106559.96 | Картометрический метод 12.5 | - |
| 8037 | - | - | 741554.04 | 106553.71 | Картометрический метод 12.5 | - |
| 8038 | - | - | 741550.66 | 106551.35 | Картометрический метод 12.5 | - |
| 8039 | - | - | 741545.71 | 106539.65 | Картометрический метод 12.5 | - |
| 8040 | - | - | 741541.83 | 106513.40 | Картометрический метод 12.5 | - |
| 8041 | - | - | 741539.96 | 106498.28 | Картометрический метод 12.5 | - |
| 8042 | - | - | 741550.64 | 106480.70 | Картометрический метод 12.5 | - |
| 8043 | - | - | 741561.32 | 106469.65 | Картометрический метод 12.5 | - |
| 8044 | - | - | 741565.42 | 106457.85 | Картометрический метод 12.5 | - |
| 8045 | - | - | 741565.53 | 106445.88 | Картометрический метод 12.5 | - |
| 8046 | - | - | 741562.79 | 106434.79 | Картометрический метод 12.5 | - |
| 8047 | - | - | 741545.40 | 106427.72 | Картометрический метод 12.5 | - |
| 8048 | - | - | 741534.12 | 106426.85 | Картометрический метод 12.5 | - |
| 8049 | - | - | 741515.87 | 106424.16 | Картометрический метод 12.5 | - |
| 8050 | - | - | 741511.07 | 106415.35 | Картометрический метод 12.5 | - |
| 8051 | - | - | 741513.98 | 106408.68 | Картометрический метод 12.5 | - |
| 8052 | - | - | 741523.44 | 106402.40 | Картометрический метод 12.5 | - |
| 8053 | - | - | 741541.66 | 106390.23 | Картометрический метод 12.5 | - |
| 8054 | - | - | 741550.37 | 106383.62 | Картометрический метод 12.5 | - |
| 8055 | - | - | 741554.00 | 106376.55 | Картометрический метод 12.5 | - |
| 8056 | - | - | 741552.93 | 106362.84 | Картометрический метод 12.5 | - |
| 8057 | - | - | 741543.79 | 106347.01 | Картометрический метод 12.5 | - |

КАРТА (ПЛАН)

Граница муниципального образования Тюхтетский район Красноярского края (изменение местоположения)

(наименование объекта землеустройства)

**Сведения о местоположении измененных (уточненных) границ
объекта землеустройства****1. Система координат МСК-166, зона 3****2. Сведения о характерных точках границ объекта землеустройства**

| Обозначение характерных точек границ | Существующие координаты, м | | Измененные (уточненные) координаты, м | | Метод определения координат и средняя квадратическая погрешность положения характерной точки (Mt), м | Описание закрепления точки |
|--|-------------------------------|---|--|-----------|---|----------------------------------|
| | X | Y | X | Y | | |
| 8058 | - | - | 741530.96 | 106337.16 | Картометрический метод 12.5 | - |
| 8059 | - | - | 741521.23 | 106331.14 | Картометрический метод 12.5 | - |
| 8060 | - | - | 741513.61 | 106330.81 | Картометрический метод 12.5 | - |
| 8061 | - | - | 741510.51 | 106326.98 | Картометрический метод 12.5 | - |
| 8062 | - | - | 741510.58 | 106321.18 | Картометрический метод 12.5 | - |
| 8063 | - | - | 741512.24 | 106311.31 | Картометрический метод 12.5 | - |
| 8064 | - | - | 741507.28 | 106299.25 | Картометрический метод 12.5 | - |
| 8065 | - | - | 741494.78 | 106288.66 | Картометрический метод 12.5 | - |
| 8066 | - | - | 741485.86 | 106284.41 | Картометрический метод 12.5 | - |
| 8067 | - | - | 741475.81 | 106279.13 | Картометрический метод 12.5 | - |
| 8068 | - | - | 741472.68 | 106274.58 | Картометрический метод 12.5 | - |
| 8069 | - | - | 741471.26 | 106268.13 | Картометрический метод 12.5 | - |
| 8070 | - | - | 741473.30 | 106265.49 | Картометрический метод 12.5 | - |
| 8071 | - | - | 741477.87 | 106262.72 | Картометрический метод 12.5 | - |
| 8072 | - | - | 741480.25 | 106259.70 | Картометрический метод 12.5 | - |
| 8073 | - | - | 741481.43 | 106254.57 | Картометрический метод 12.5 | - |
| 8074 | - | - | 741477.18 | 106249.35 | Картометрический метод 12.5 | - |
| 8075 | - | - | 741471.57 | 106246.02 | Картометрический метод 12.5 | - |
| 8076 | - | - | 741466.31 | 106242.30 | Картометрический метод 12.5 | - |
| 8077 | - | - | 741463.97 | 106239.16 | Картометрический метод 12.5 | - |
| 8078 | - | - | 741463.89 | 106230.47 | Картометрический метод 12.5 | - |
| 8079 | - | - | 741468.50 | 106221.54 | Картометрический метод 12.5 | - |
| 8080 | - | - | 741478.61 | 106213.77 | Картометрический метод 12.5 | - |
| 8081 | - | - | 741477.94 | 106207.65 | Картометрический метод 12.5 | - |
| 8082 | - | - | 741462.92 | 106204.44 | Картометрический метод 12.5 | - |
| 8083 | - | - | 741458.22 | 106204.68 | Картометрический метод 12.5 | - |
| 8084 | - | - | 741453.33 | 106201.31 | Картометрический метод 12.5 | - |
| 8085 | - | - | 741450.24 | 106197.48 | Картометрический метод 12.5 | - |
| 8086 | - | - | 741451.35 | 106190.90 | Картометрический метод 12.5 | - |
| 8087 | - | - | 741455.77 | 106185.24 | Картометрический метод 12.5 | - |
| 8088 | - | - | 741466.28 | 106178.18 | Картометрический метод 12.5 | - |
| 8089 | - | - | 741473.00 | 106168.05 | Картометрический метод 12.5 | - |
| 8090 | - | - | 741475.55 | 106154.15 | Картометрический метод 12.5 | - |
| 8091 | - | - | 741468.28 | 106139.67 | Картометрический метод 12.5 | - |
| 8092 | - | - | 741460.44 | 106127.76 | Картометрический метод 12.5 | - |
| 8093 | - | - | 741448.89 | 106107.70 | Картометрический метод 12.5 | - |
| 8094 | - | - | 741443.48 | 106101.10 | Картометрический метод 12.5 | - |
| 8095 | - | - | 741440.81 | 106091.45 | Картометрический метод 12.5 | - |
| 8096 | - | - | 741443.90 | 106081.15 | Картометрический метод 12.5 | - |
| 8097 | - | - | 741448.33 | 106082.73 | Картометрический метод 12.5 | - |
| 8098 | - | - | 741454.07 | 106088.60 | Картометрический метод 12.5 | - |
| 8099 | - | - | 741460.22 | 106095.53 | Картометрический метод 12.5 | - |
| 8100 | - | - | 741469.19 | 106100.86 | Картометрический метод 12.5 | - |
| 8101 | - | - | 741480.91 | 106096.28 | Картометрический метод 12.5 | - |
| 8102 | - | - | 741477.50 | 106086.31 | Картометрический метод 12.5 | - |
| 8103 | - | - | 741474.37 | 106074.87 | Картометрический метод 12.5 | - |
| 8104 | - | - | 741471.76 | 106066.31 | Картометрический метод 12.5 | - |
| 8105 | - | - | 741472.97 | 106061.54 | Картометрический метод 12.5 | - |
| 8106 | - | - | 741473.93 | 106052.07 | Картометрический метод 12.5 | - |
| 8107 | - | - | 741468.30 | 106048.38 | Картометрический метод 12.5 | - |
| 8108 | - | - | 741463.28 | 106049.36 | Картометрический метод 12.5 | - |

КАРТА (ПЛАН)

Граница муниципального образования Тюхтетский район Красноярского края (изменение местоположения)

(наименование объекта землеустройства)

**Сведения о местоположении измененных (уточненных) границ
объекта землеустройства****1. Система координат МСК-166, зона 3****2. Сведения о характерных точках границ объекта землеустройства**

| Обозначение характерных точек границ | Существующие координаты, м | | Измененные (уточненные) координаты, м | | Метод определения координат и средняя квадратическая погрешность положения характерной точки (Mt), м | Описание закрепления точки |
|--|-------------------------------|---|--|-----------|---|----------------------------------|
| | X | Y | X | Y | | |
| 8109 | - | - | 741456.07 | 106050.09 | Картометрический метод 12.5 | - |
| 8110 | - | - | 741451.30 | 106048.88 | Картометрический метод 12.5 | - |
| 8111 | - | - | 741445.81 | 106047.72 | Картометрический метод 12.5 | - |
| 8112 | - | - | 741444.84 | 106043.06 | Картометрический метод 12.5 | - |
| 8113 | - | - | 741447.83 | 106030.59 | Картометрический метод 12.5 | - |
| 8114 | - | - | 741451.58 | 106026.05 | Картометрический метод 12.5 | - |
| 8115 | - | - | 741457.64 | 106017.04 | Картометрический метод 12.5 | - |
| 8116 | - | - | 741460.80 | 106007.82 | Картометрический метод 12.5 | - |
| 8117 | - | - | 741454.60 | 106000.17 | Картометрический метод 12.5 | - |
| 8118 | - | - | 741450.26 | 106000.39 | Картометрический метод 12.5 | - |
| 8119 | - | - | 741446.86 | 105997.67 | Картометрический метод 12.5 | - |
| 8120 | - | - | 741453.05 | 105984.31 | Картометрический метод 12.5 | - |
| 8121 | - | - | 741456.95 | 105975.41 | Картометрический метод 12.5 | - |
| 8122 | - | - | 741463.75 | 105966.73 | Картометрический метод 12.5 | - |
| 8123 | - | - | 741469.74 | 105963.53 | Картометрический метод 12.5 | - |
| 8124 | - | - | 741471.39 | 105953.30 | Картометрический метод 12.5 | - |
| 8125 | - | - | 741463.77 | 105946.08 | Картометрический метод 12.5 | - |
| 8126 | - | - | 741452.15 | 105938.34 | Картометрический метод 12.5 | - |
| 8127 | - | - | 741444.13 | 105930.43 | Картометрический метод 12.5 | - |
| 8128 | - | - | 741435.43 | 105923.26 | Картометрический метод 12.5 | - |
| 8129 | - | - | 741429.75 | 105918.48 | Картометрический метод 12.5 | - |
| 8130 | - | - | 741427.05 | 105915.36 | Картометрический метод 12.5 | - |
| 8131 | - | - | 741427.50 | 105909.90 | Картометрический метод 12.5 | - |
| 8132 | - | - | 741430.07 | 105903.61 | Картометрический метод 12.5 | - |
| 8133 | - | - | 741434.53 | 105898.68 | Картометрический метод 12.5 | - |
| 8134 | - | - | 741432.31 | 105890.82 | Картометрический метод 12.5 | - |
| 8135 | - | - | 741426.35 | 105887.50 | Картометрический метод 12.5 | - |
| 8136 | - | - | 741424.47 | 105886.15 | Картометрический метод 12.5 | - |
| 8137 | - | - | 741429.72 | 105882.62 | Картометрический метод 12.5 | - |
| 8138 | - | - | 741431.65 | 105877.81 | Картометрический метод 12.5 | - |
| 8139 | - | - | 741429.41 | 105869.59 | Картометрический метод 12.5 | - |
| 8140 | - | - | 741423.46 | 105866.64 | Картометрический метод 12.5 | - |
| 8141 | - | - | 741419.30 | 105863.23 | Картометрический метод 12.5 | - |
| 8142 | - | - | 741415.45 | 105858.72 | Картометрический метод 12.5 | - |
| 8143 | - | - | 741415.68 | 105856.17 | Картометрический метод 12.5 | - |
| 8144 | - | - | 741418.98 | 105849.84 | Картометрический метод 12.5 | - |
| 8145 | - | - | 741424.58 | 105842.66 | Картометрический метод 12.5 | - |
| 8146 | - | - | 741424.81 | 105840.11 | Картометрический метод 12.5 | - |
| 8147 | - | - | 741423.39 | 105833.66 | Картометрический метод 12.5 | - |
| 8148 | - | - | 741420.13 | 105826.59 | Картометрический метод 12.5 | - |
| 8149 | - | - | 741416.01 | 105823.90 | Картометрический метод 12.5 | - |
| 8150 | - | - | 741413.83 | 105816.77 | Картометрический метод 12.5 | - |
| 8151 | - | - | 741417.75 | 105815.48 | Картометрический метод 12.5 | - |
| 8152 | - | - | 741421.08 | 105809.87 | Картометрический метод 12.5 | - |
| 8153 | - | - | 741417.77 | 105801.71 | Картометрический метод 12.5 | - |
| 8154 | - | - | 741410.83 | 105800.62 | Картометрический метод 12.5 | - |
| 8155 | - | - | 741406.31 | 105797.23 | Картометрический метод 12.5 | - |
| 8156 | - | - | 741404.56 | 105791.52 | Картометрический метод 12.5 | - |
| 8157 | - | - | 741407.63 | 105780.86 | Картометрический метод 12.5 | - |
| 8158 | - | - | 741410.38 | 105777.82 | Картометрический метод 12.5 | - |
| 8159 | - | - | 741414.96 | 105775.05 | Картометрический метод 12.5 | - |

КАРТА (ПЛАН)

Граница муниципального образования Тюхтетский район Красноярского края (изменение местоположения)

(наименование объекта землеустройства)

**Сведения о местоположении измененных (уточненных) границ
объекта землеустройства****1. Система координат МСК-166, зона 3****2. Сведения о характерных точках границ объекта землеустройства**

| Обозначение характерных точек границ | Существующие координаты, м | | Измененные (уточненные) координаты, м | | Метод определения координат и средняя квадратическая погрешность положения характерной точки (Мт), м | Описание закрепления точки |
|--|-------------------------------|---|--|-----------|---|----------------------------------|
| | Х | У | Х | У | | |
| 8160 | - | - | 741420.31 | 105773.68 | Картометрический метод 12.5 | - |
| 8161 | - | - | 741423.78 | 105770.61 | Картометрический метод 12.5 | - |
| 8162 | - | - | 741427.59 | 105767.15 | Картометрический метод 12.5 | - |
| 8163 | - | - | 741427.86 | 105758.44 | Картометрический метод 12.5 | - |
| 8164 | - | - | 741425.08 | 105753.51 | Картометрический метод 12.5 | - |
| 8165 | - | - | 741420.61 | 105751.21 | Картометрический метод 12.5 | - |
| 8166 | - | - | 741415.17 | 105751.12 | Картометрический метод 12.5 | - |
| 8167 | - | - | 741408.63 | 105750.73 | Картометрический метод 12.5 | - |
| 8168 | - | - | 741404.66 | 105750.94 | Картометрический метод 12.5 | - |
| 8169 | - | - | 741397.49 | 105745.51 | Картометрический метод 12.5 | - |
| 8170 | - | - | 741391.83 | 105741.09 | Картометрический метод 12.5 | - |
| 8171 | - | - | 741387.53 | 105742.04 | Картометрический метод 12.5 | - |
| 8172 | - | - | 741384.92 | 105747.60 | Картометрический метод 12.5 | - |
| 8173 | - | - | 741379.92 | 105748.95 | Картометрический метод 12.5 | - |
| 8174 | - | - | 741374.82 | 105748.48 | Картометрический метод 12.5 | - |
| 8175 | - | - | 741371.78 | 105745.74 | Картометрический метод 12.5 | - |
| 8176 | - | - | 741368.56 | 105739.39 | Картометрический метод 12.5 | - |
| 8177 | - | - | 741368.11 | 105730.71 | Картометрический метод 12.5 | - |
| 8178 | - | - | 741371.56 | 105727.28 | Картометрический метод 12.5 | - |
| 8179 | - | - | 741384.23 | 105720.11 | Картометрический метод 12.5 | - |
| 8180 | - | - | 741394.84 | 105707.97 | Картометрический метод 12.5 | - |
| 8181 | - | - | 741397.57 | 105704.57 | Картометрический метод 12.5 | - |
| 8182 | - | - | 741404.25 | 105700.60 | Картометрический метод 12.5 | - |
| 8183 | - | - | 741409.37 | 105694.54 | Картометрический метод 12.5 | - |
| 8184 | - | - | 741409.74 | 105687.64 | Картометрический метод 12.5 | - |
| 8185 | - | - | 741408.07 | 105683.38 | Картометрический метод 12.5 | - |
| 8186 | - | - | 741403.74 | 105676.72 | Картометрический метод 12.5 | - |
| 8187 | - | - | 741398.71 | 105670.45 | Картометрический метод 12.5 | - |
| 8188 | - | - | 741391.41 | 105669.38 | Картометрический метод 12.5 | - |
| 8189 | - | - | 741382.37 | 105676.73 | Картометрический метод 12.5 | - |
| 8190 | - | - | 741380.79 | 105681.15 | Картометрический метод 12.5 | - |
| 8191 | - | - | 741377.43 | 105686.39 | Картометрический метод 12.5 | - |
| 8192 | - | - | 741372.45 | 105688.10 | Картометрический метод 12.5 | - |
| 8193 | - | - | 741366.59 | 105686.96 | Картометрический метод 12.5 | - |
| 8194 | - | - | 741362.36 | 105682.10 | Картометрический метод 12.5 | - |
| 8195 | - | - | 741361.40 | 105677.80 | Картометрический метод 12.5 | - |
| 8196 | - | - | 741361.30 | 105675.63 | Картометрический метод 12.5 | - |
| 8197 | - | - | 741361.78 | 105670.90 | Картометрический метод 12.5 | - |
| 8198 | - | - | 741369.47 | 105665.43 | Картометрический метод 12.5 | - |
| 8199 | - | - | 741372.98 | 105656.20 | Картометрический метод 12.5 | - |
| 8200 | - | - | 741373.47 | 105651.46 | Картометрический метод 12.5 | - |
| 8201 | - | - | 741368.60 | 105648.45 | Картометрический метод 12.5 | - |
| 8202 | - | - | 741361.88 | 105644.81 | Картометрический метод 12.5 | - |
| 8203 | - | - | 741359.97 | 105642.73 | Картометрический метод 12.5 | - |
| 8204 | - | - | 741360.17 | 105632.58 | Картометрический метод 12.5 | - |
| 8205 | - | - | 741366.39 | 105626.46 | Картометрический метод 12.5 | - |
| 8206 | - | - | 741371.52 | 105613.52 | Картометрический метод 12.5 | - |
| 8207 | - | - | 741368.98 | 105606.40 | Картометрический метод 12.5 | - |
| 8208 | - | - | 741362.10 | 105599.51 | Картометрический метод 12.5 | - |
| 8209 | - | - | 741351.24 | 105592.46 | Картометрический метод 12.5 | - |
| 8210 | - | - | 741343.13 | 105582.73 | Картометрический метод 12.5 | - |

КАРТА (ПЛАН)

Граница муниципального образования Тюхтетский район Красноярского края (изменение местоположения)

(наименование объекта землеустройства)

**Сведения о местоположении измененных (уточненных) границ
объекта землеустройства****1. Система координат МСК-166, зона 3****2. Сведения о характерных точках границ объекта землеустройства**

| Обозначение характерных точек границ | Существующие координаты, м | | Измененные (уточненные) координаты, м | | Метод определения координат и средняя квадратическая погрешность положения характерной точки (Мт), м | Описание закрепления точки |
|--|-------------------------------|---|--|-----------|---|----------------------------------|
| | Х | У | Х | У | | |
| 8211 | - | - | 741336.05 | 105571.87 | Картометрический метод 12.5 | - |
| 8212 | - | - | 741333.29 | 105560.41 | Картометрический метод 12.5 | - |
| 8213 | - | - | 741329.73 | 105547.55 | Картометрический метод 12.5 | - |
| 8214 | - | - | 741315.80 | 105523.27 | Картометрический метод 12.5 | - |
| 8215 | - | - | 741308.24 | 105517.14 | Картометрический метод 12.5 | - |
| 8216 | - | - | 741296.07 | 105505.81 | Картометрический метод 12.5 | - |
| 8217 | - | - | 741291.59 | 105496.26 | Картометрический метод 12.5 | - |
| 8218 | - | - | 741289.69 | 105487.30 | Картометрический метод 12.5 | - |
| 8219 | - | - | 741295.55 | 105467.43 | Картометрический метод 12.5 | - |
| 8220 | - | - | 741294.75 | 105451.90 | Картометрический метод 12.5 | - |
| 8221 | - | - | 741293.36 | 105438.92 | Картометрический метод 12.5 | - |
| 8222 | - | - | 741289.90 | 105427.87 | Картометрический метод 12.5 | - |
| 8223 | - | - | 741283.11 | 105422.79 | Картометрический метод 12.5 | - |
| 8224 | - | - | 741264.64 | 105415.76 | Картометрический метод 12.5 | - |
| 8225 | - | - | 741254.25 | 105403.98 | Картометрический метод 12.5 | - |
| 8226 | - | - | 741252.11 | 105397.57 | Картометрический метод 12.5 | - |
| 8227 | - | - | 741252.97 | 105393.18 | Картометрический метод 12.5 | - |
| 8228 | - | - | 741255.86 | 105393.03 | Картометрический метод 12.5 | - |
| 8229 | - | - | 741261.00 | 105394.21 | Картометрический метод 12.5 | - |
| 8230 | - | - | 741274.77 | 105401.47 | Картометрический метод 12.5 | - |
| 8231 | - | - | 741280.76 | 105405.15 | Картометрический метод 12.5 | - |
| 8232 | - | - | 741287.10 | 105401.57 | Картометрический метод 12.5 | - |
| 8233 | - | - | 741294.08 | 105396.50 | Картометрический метод 12.5 | - |
| 8234 | - | - | 741297.44 | 105384.37 | Картометрический метод 12.5 | - |
| 8235 | - | - | 741294.60 | 105378.36 | Картометрический метод 12.5 | - |
| 8236 | - | - | 741285.91 | 105378.44 | Картометрический метод 12.5 | - |
| 8237 | - | - | 741279.77 | 105378.76 | Картометрический метод 12.5 | - |
| 8238 | - | - | 741272.56 | 105379.49 | Картометрический метод 12.5 | - |
| 8239 | - | - | 741268.49 | 105377.89 | Картометрический метод 12.5 | - |
| 8240 | - | - | 741267.55 | 105373.59 | Картометрический метод 12.5 | - |
| 8241 | - | - | 741271.21 | 105367.24 | Картометрический метод 12.5 | - |
| 8242 | - | - | 741277.20 | 105364.03 | Картометрический метод 12.5 | - |
| 8243 | - | - | 741283.90 | 105360.43 | Картометрический метод 12.5 | - |
| 8244 | - | - | 741289.51 | 105356.88 | Картометрический метод 12.5 | - |
| 8245 | - | - | 741289.50 | 105349.64 | Картометрический метод 12.5 | - |
| 8246 | - | - | 741282.36 | 105344.57 | Картометрический метод 12.5 | - |
| 8247 | - | - | 741276.89 | 105336.88 | Картометрический метод 12.5 | - |
| 8248 | - | - | 741274.13 | 105325.43 | Картометрический метод 12.5 | - |
| 8249 | - | - | 741273.96 | 105322.18 | Картометрический метод 12.5 | - |
| 8250 | - | - | 741278.73 | 105316.13 | Картометрический метод 12.5 | - |
| 8251 | - | - | 741288.83 | 105315.25 | Картометрический метод 12.5 | - |
| 8252 | - | - | 741297.73 | 105312.26 | Картометрический метод 12.5 | - |
| 8253 | - | - | 741301.71 | 105305.17 | Картометрический метод 12.5 | - |
| 8254 | - | - | 741301.84 | 105293.57 | Картометрический метод 12.5 | - |
| 8255 | - | - | 741301.10 | 105279.12 | Картометрический метод 12.5 | - |
| 8256 | - | - | 741299.07 | 105274.88 | Картометрический метод 12.5 | - |
| 8257 | - | - | 741291.28 | 105271.29 | Картометрический метод 12.5 | - |
| 8258 | - | - | 741283.24 | 105269.89 | Картометрический метод 12.5 | - |
| 8259 | - | - | 741270.82 | 105267.99 | Картометрический метод 12.5 | - |
| 8260 | - | - | 741263.72 | 105263.65 | Картометрический метод 12.5 | - |
| 8261 | - | - | 741263.02 | 105257.16 | Картометрический метод 12.5 | - |

КАРТА (ПЛАН)

Граница муниципального образования Тюхтетский район Красноярского края (изменение местоположения)

(наименование объекта землеустройства)

**Сведения о местоположении измененных (уточненных) границ
объекта землеустройства****1. Система координат МСК-166, зона 3****2. Сведения о характерных точках границ объекта землеустройства**

| Обозначение характерных точек границ | Существующие координаты, м | | Измененные (уточненные) координаты, м | | Метод определения координат и средняя квадратическая погрешность положения характерной точки (Мт), м | Описание закрепления точки |
|--|-------------------------------|---|--|-----------|---|----------------------------------|
| | Х | У | Х | У | | |
| 8262 | - | - | 741263.50 | 105252.43 | Картометрический метод 12.5 | - |
| 8263 | - | - | 741272.04 | 105249.45 | Картометрический метод 12.5 | - |
| 8264 | - | - | 741277.62 | 105245.18 | Картометрический метод 12.5 | - |
| 8265 | - | - | 741281.66 | 105239.18 | Картометрический метод 12.5 | - |
| 8266 | - | - | 741284.20 | 105232.16 | Картометрический метод 12.5 | - |
| 8267 | - | - | 741283.34 | 105222.43 | Картометрический метод 12.5 | - |
| 8268 | - | - | 741280.46 | 105215.69 | Картометрический метод 12.5 | - |
| 8269 | - | - | 741276.41 | 105214.45 | Картометрический метод 12.5 | - |
| 8270 | - | - | 741272.83 | 105215.36 | Картометрический метод 12.5 | - |
| 8271 | - | - | 741269.90 | 105222.03 | Картометрический метод 12.5 | - |
| 8272 | - | - | 741269.05 | 105226.42 | Картометрический метод 12.5 | - |
| 8273 | - | - | 741266.48 | 105232.71 | Картометрический метод 12.5 | - |
| 8274 | - | - | 741259.79 | 105229.43 | Картометрический метод 12.5 | - |
| 8275 | - | - | 741250.76 | 105223.01 | Картометрический метод 12.5 | - |
| 8276 | - | - | 741247.65 | 105218.82 | Картометрический метод 12.5 | - |
| 8277 | - | - | 741244.07 | 105205.60 | Картометрический метод 12.5 | - |
| 8278 | - | - | 741246.18 | 105197.16 | Картометрический метод 12.5 | - |
| 8279 | - | - | 741247.97 | 105189.83 | Картометрический метод 12.5 | - |
| 8280 | - | - | 741262.56 | 105191.61 | Картометрический метод 12.5 | - |
| 8281 | - | - | 741269.42 | 105191.26 | Картометрический метод 12.5 | - |
| 8282 | - | - | 741272.58 | 105189.29 | Картометрический метод 12.5 | - |
| 8283 | - | - | 741274.11 | 105183.77 | Картометрический метод 12.5 | - |
| 8284 | - | - | 741274.30 | 105166.37 | Картометрический метод 12.5 | - |
| 8285 | - | - | 741276.82 | 105159.00 | Картометрический метод 12.5 | - |
| 8286 | - | - | 741280.90 | 105153.72 | Картометрический метод 12.5 | - |
| 8287 | - | - | 741283.92 | 105141.97 | Картометрический метод 12.5 | - |
| 8288 | - | - | 741285.84 | 105137.16 | Картометрический метод 12.5 | - |
| 8289 | - | - | 741285.27 | 105125.96 | Картометрический метод 12.5 | - |
| 8290 | - | - | 741282.18 | 105115.25 | Картометрический метод 12.5 | - |
| 8291 | - | - | 741275.04 | 105110.18 | Картометрический метод 12.5 | - |
| 8292 | - | - | 741268.35 | 105106.90 | Картометрический метод 12.5 | - |
| 8293 | - | - | 741263.19 | 105112.24 | Картометрический метод 12.5 | - |
| 8294 | - | - | 741262.04 | 105118.09 | Картометрический метод 12.5 | - |
| 8295 | - | - | 741258.41 | 105117.92 | Картометрический метод 12.5 | - |
| 8296 | - | - | 741248.81 | 105114.43 | Картометрический метод 12.5 | - |
| 8297 | - | - | 741240.26 | 105110.15 | Картометрический метод 12.5 | - |
| 8298 | - | - | 741227.92 | 105032.17 | Картометрический метод 12.5 | - |
| 8299 | - | - | 741228.86 | 105015.10 | Картометрический метод 12.5 | - |
| 8300 | - | - | 741225.03 | 105010.95 | Картометрический метод 12.5 | - |
| 8301 | - | - | 741214.93 | 105004.94 | Картометрический метод 12.5 | - |
| 8302 | - | - | 741205.21 | 104992.04 | Картометрический метод 12.5 | - |
| 8303 | - | - | 741203.31 | 104983.08 | Картометрический метод 12.5 | - |
| 8304 | - | - | 741196.93 | 104971.81 | Картометрический метод 12.5 | - |
| 8305 | - | - | 741191.38 | 104969.56 | Картометрический метод 12.5 | - |
| 8306 | - | - | 741184.33 | 104966.30 | Картометрический метод 12.5 | - |
| 8307 | - | - | 741179.74 | 104954.58 | Картометрический метод 12.5 | - |
| 8308 | - | - | 741182.43 | 104950.46 | Картометрический метод 12.5 | - |
| 8309 | - | - | 741191.83 | 104935.84 | Картометрический метод 12.5 | - |
| 8310 | - | - | 741200.15 | 104922.95 | Картометрический метод 12.5 | - |
| 8311 | - | - | 741206.59 | 104912.99 | Картометрический метод 12.5 | - |
| 8312 | - | - | 741208.97 | 104895.84 | Картометрический метод 12.5 | - |

КАРТА (ПЛАН)

Граница муниципального образования Тюхтетский район Красноярского края (изменение местоположения)

(наименование объекта землеустройства)

**Сведения о местоположении измененных (уточненных) границ
объекта землеустройства****1. Система координат МСК-166, зона 3****2. Сведения о характерных точках границ объекта землеустройства**

| Обозначение характерных точек границ | Существующие координаты, м | | Измененные (уточненные) координаты, м | | Метод определения координат и средняя квадратическая погрешность положения характерной точки (Mt), м | Описание закрепления точки |
|--|-------------------------------|---|--|-----------|---|----------------------------------|
| | X | Y | X | Y | | |
| 8313 | - | - | 741207.77 | 104886.48 | Картометрический метод 12.5 | - |
| 8314 | - | - | 741200.38 | 104876.71 | Картометрический метод 12.5 | - |
| 8315 | - | - | 741202.09 | 104867.57 | Картометрический метод 12.5 | - |
| 8316 | - | - | 741205.08 | 104862.34 | Картометрический метод 12.5 | - |
| 8317 | - | - | 741209.59 | 104858.49 | Картометрический метод 12.5 | - |
| 8318 | - | - | 741213.54 | 104850.68 | Картометрический метод 12.5 | - |
| 8319 | - | - | 741215.46 | 104838.62 | Картометрический метод 12.5 | - |
| 8320 | - | - | 741208.71 | 104820.13 | Картометрический метод 12.5 | - |
| 8321 | - | - | 741200.13 | 104808.25 | Картометрический метод 12.5 | - |
| 8322 | - | - | 741186.57 | 104798.08 | Картометрический метод 12.5 | - |
| 8323 | - | - | 741173.69 | 104787.15 | Картометрический метод 12.5 | - |
| 8324 | - | - | 741161.92 | 104783.77 | Картометрический метод 12.5 | - |
| 8325 | - | - | 741154.37 | 104784.88 | Картометрический метод 12.5 | - |
| 8326 | - | - | 741150.64 | 104782.90 | Картометрический метод 12.5 | - |
| 8327 | - | - | 741150.53 | 104780.73 | Картометрический метод 12.5 | - |
| 8328 | - | - | 741154.61 | 104775.45 | Картометрический метод 12.5 | - |
| 8329 | - | - | 741159.19 | 104765.79 | Картометрический метод 12.5 | - |
| 8330 | - | - | 741162.49 | 104752.58 | Картометрический метод 12.5 | - |
| 8331 | - | - | 741155.55 | 104744.24 | Картометрический метод 12.5 | - |
| 8332 | - | - | 741140.69 | 104730.15 | Картометрический метод 12.5 | - |
| 8333 | - | - | 741138.97 | 104724.81 | Картометрический метод 12.5 | - |
| 8334 | - | - | 741137.35 | 104714.38 | Картометрический метод 12.5 | - |
| 8335 | - | - | 741137.70 | 104707.12 | Картометрический метод 12.5 | - |
| 8336 | - | - | 741141.47 | 104702.94 | Картометрический метод 12.5 | - |
| 8337 | - | - | 741146.48 | 104694.71 | Картометрический метод 12.5 | - |
| 8338 | - | - | 741147.04 | 104691.43 | Картометрический метод 12.5 | - |
| 8339 | - | - | 741142.38 | 104685.51 | Картометрический метод 12.5 | - |
| 8340 | - | - | 741133.59 | 104683.42 | Картометрический метод 12.5 | - |
| 8341 | - | - | 741123.11 | 104677.07 | Картометрический метод 12.5 | - |
| 8342 | - | - | 741122.40 | 104670.23 | Картометрический метод 12.5 | - |
| 8343 | - | - | 741127.27 | 104666.35 | Картометрический метод 12.5 | - |
| 8344 | - | - | 741132.55 | 104656.30 | Картометрический метод 12.5 | - |
| 8345 | - | - | 741134.69 | 104648.58 | Картометрический метод 12.5 | - |
| 8346 | - | - | 741125.65 | 104627.67 | Картометрический метод 12.5 | - |
| 8347 | - | - | 741112.53 | 104612.04 | Картометрический метод 12.5 | - |
| 8348 | - | - | 741094.22 | 104594.14 | Картометрический метод 12.5 | - |
| 8349 | - | - | 741079.28 | 104585.49 | Картометрический метод 12.5 | - |
| 8350 | - | - | 741075.72 | 104579.51 | Картометрический метод 12.5 | - |
| 8351 | - | - | 741073.17 | 104565.15 | Картометрический метод 12.5 | - |
| 8352 | - | - | 741070.28 | 104551.17 | Картометрический метод 12.5 | - |
| 8353 | - | - | 741064.94 | 104546.01 | Картометрический метод 12.5 | - |
| 8354 | - | - | 741061.56 | 104529.52 | Картометрический метод 12.5 | - |
| 8355 | - | - | 741057.30 | 104517.06 | Картометрический метод 12.5 | - |
| 8356 | - | - | 741045.52 | 104506.43 | Картометрический метод 12.5 | - |
| 8357 | - | - | 741041.76 | 104503.73 | Картометрический метод 12.5 | - |
| 8358 | - | - | 741039.77 | 104500.21 | Картометрический метод 12.5 | - |
| 8359 | - | - | 741042.23 | 104491.75 | Картометрический метод 12.5 | - |
| 8360 | - | - | 741048.20 | 104480.94 | Картометрический метод 12.5 | - |
| 8361 | - | - | 741052.26 | 104468.41 | Картометрический метод 12.5 | - |
| 8362 | - | - | 741048.62 | 104446.86 | Картометрический метод 12.5 | - |
| 8363 | - | - | 741042.44 | 104432.32 | Картометрический метод 12.5 | - |

КАРТА (ПЛАН)

Граница муниципального образования Тюхтетский район Красноярского края (изменение местоположения)

(наименование объекта землеустройства)

**Сведения о местоположении измененных (уточненных) границ
объекта землеустройства****1. Система координат МСК-166, зона 3****2. Сведения о характерных точках границ объекта землеустройства**

| Обозначение характерных точек границ | Существующие координаты, м | | Измененные (уточненные) координаты, м | | Метод определения координат и средняя квадратическая погрешность положения характерной точки (Mt), м | Описание закрепления точки |
|--|-------------------------------|---|--|-----------|---|----------------------------------|
| | X | Y | X | Y | | |
| 8364 | - | - | 741032.27 | 104417.63 | Картометрический метод 12.5 | - |
| 8365 | - | - | 741024.39 | 104405.35 | Картометрический метод 12.5 | - |
| 8366 | - | - | 741013.89 | 104384.15 | Картометрический метод 12.5 | - |
| 8367 | - | - | 741003.05 | 104370.58 | Картометрический метод 12.5 | - |
| 8368 | - | - | 740996.24 | 104365.13 | Картометрический метод 12.5 | - |
| 8369 | - | - | 740987.58 | 104358.70 | Картометрический метод 12.5 | - |
| 8370 | - | - | 740977.41 | 104358.13 | Картометрический метод 12.5 | - |
| 8371 | - | - | 740972.10 | 104360.58 | Картометрический метод 12.5 | - |
| 8372 | - | - | 740965.19 | 104352.96 | Картометрический метод 12.5 | - |
| 8373 | - | - | 740962.31 | 104346.23 | Картометрический метод 12.5 | - |
| 8374 | - | - | 740959.24 | 104335.88 | Картометрический метод 12.5 | - |
| 8375 | - | - | 740950.08 | 104333.81 | Картометрический метод 12.5 | - |
| 8376 | - | - | 740943.04 | 104337.79 | Картометрический метод 12.5 | - |
| 8377 | - | - | 740942.65 | 104344.34 | Картометрический метод 12.5 | - |
| 8378 | - | - | 740935.08 | 104345.09 | Картометрический метод 12.5 | - |
| 8379 | - | - | 740924.25 | 104346.00 | Картометрический метод 12.5 | - |
| 8380 | - | - | 740911.40 | 104342.68 | Картометрический метод 12.5 | - |
| 8381 | - | - | 740905.29 | 104336.47 | Картометрический метод 12.5 | - |
| 8382 | - | - | 740903.45 | 104328.96 | Картометрический метод 12.5 | - |
| 8383 | - | - | 740897.39 | 104309.70 | Картометрический метод 12.5 | - |
| 8384 | - | - | 740895.43 | 104299.66 | Картометрический метод 12.5 | - |
| 8385 | - | - | 740895.11 | 104293.52 | Картометрический метод 12.5 | - |
| 8386 | - | - | 740900.87 | 104285.62 | Картометрический метод 12.5 | - |
| 8387 | - | - | 740903.77 | 104278.58 | Картометрический метод 12.5 | - |
| 8388 | - | - | 740905.24 | 104271.99 | Картометрический метод 12.5 | - |
| 8389 | - | - | 740904.89 | 104265.12 | Картометрический метод 12.5 | - |
| 8390 | - | - | 740897.25 | 104257.54 | Картометрический метод 12.5 | - |
| 8391 | - | - | 740889.59 | 104256.49 | Картометрический метод 12.5 | - |
| 8392 | - | - | 740884.94 | 104264.70 | Картометрический метод 12.5 | - |
| 8393 | - | - | 740880.61 | 104272.16 | Картометрический метод 12.5 | - |
| 8394 | - | - | 740866.65 | 104275.41 | Картометрический метод 12.5 | - |
| 8395 | - | - | 740852.61 | 104277.22 | Картометрический метод 12.5 | - |
| 8396 | - | - | 740846.44 | 104276.82 | Картометрический метод 12.5 | - |
| 8397 | - | - | 740842.76 | 104268.67 | Картометрический метод 12.5 | - |
| 8398 | - | - | 740841.64 | 104261.12 | Картометрический метод 12.5 | - |
| 8399 | - | - | 740842.07 | 104255.30 | Картометрический метод 12.5 | - |
| 8400 | - | - | 740842.73 | 104246.94 | Картометрический метод 12.5 | - |
| 8401 | - | - | 740841.77 | 104235.39 | Картометрический метод 12.5 | - |
| 8402 | - | - | 740821.30 | 104217.60 | Картометрический метод 12.5 | - |
| 8403 | - | - | 740815.98 | 104212.80 | Картометрический метод 12.5 | - |
| 8404 | - | - | 740812.65 | 104197.40 | Картометрический метод 12.5 | - |
| 8405 | - | - | 740806.88 | 104176.68 | Картометрический метод 12.5 | - |
| 8406 | - | - | 740810.48 | 104169.25 | Картометрический метод 12.5 | - |
| 8407 | - | - | 740811.59 | 104162.67 | Картометрический метод 12.5 | - |
| 8408 | - | - | 740809.70 | 104154.07 | Картометрический метод 12.5 | - |
| 8409 | - | - | 740796.77 | 104156.19 | Картометрический метод 12.5 | - |
| 8410 | - | - | 740780.62 | 104159.19 | Картометрический метод 12.5 | - |
| 8411 | - | - | 740772.18 | 104157.09 | Картометрический метод 12.5 | - |
| 8412 | - | - | 740761.72 | 104143.86 | Картометрический метод 12.5 | - |
| 8413 | - | - | 740753.80 | 104137.74 | Картометрический метод 12.5 | - |
| 8414 | - | - | 740745.90 | 104131.99 | Картометрический метод 12.5 | - |

КАРТА (ПЛАН)

Граница муниципального образования Тюхтетский район Красноярского края (изменение местоположения)

(наименование объекта землеустройства)

**Сведения о местоположении измененных (уточненных) границ
объекта землеустройства****1. Система координат МСК-166, зона 3****2. Сведения о характерных точках границ объекта землеустройства**

| Обозначение характерных точек границ | Существующие координаты, м | | Измененные (уточненные) координаты, м | | Метод определения координат и средняя квадратическая погрешность положения характерной точки (Мт), м | Описание закрепления точки |
|--|-------------------------------|---|--|-----------|---|----------------------------------|
| | Х | У | Х | У | | |
| 8415 | - | - | 740740.84 | 104125.36 | Картометрический метод 12.5 | - |
| 8416 | - | - | 740741.08 | 104115.93 | Картометрический метод 12.5 | - |
| 8417 | - | - | 740747.75 | 104104.72 | Картометрический метод 12.5 | - |
| 8418 | - | - | 740750.33 | 104098.43 | Картометрический метод 12.5 | - |
| 8419 | - | - | 740751.41 | 104091.13 | Картометрический метод 12.5 | - |
| 8420 | - | - | 740739.72 | 104068.18 | Картометрический метод 12.5 | - |
| 8421 | - | - | 740725.30 | 104048.27 | Картометрический метод 12.5 | - |
| 8422 | - | - | 740703.84 | 104025.46 | Картометрический метод 12.5 | - |
| 8423 | - | - | 740695.38 | 104016.11 | Картометрический метод 12.5 | - |
| 8424 | - | - | 740685.73 | 104011.54 | Картометрический метод 12.5 | - |
| 8425 | - | - | 740676.76 | 104006.20 | Картометрический метод 12.5 | - |
| 8426 | - | - | 740672.51 | 104000.98 | Картометрический метод 12.5 | - |
| 8427 | - | - | 740673.14 | 103999.14 | Картометрический метод 12.5 | - |
| 8428 | - | - | 740677.63 | 103994.92 | Картометрический метод 12.5 | - |
| 8429 | - | - | 740682.63 | 103986.34 | Картометрический метод 12.5 | - |
| 8430 | - | - | 740675.23 | 103969.32 | Картометрический метод 12.5 | - |
| 8431 | - | - | 740656.05 | 103948.57 | Картометрический метод 12.5 | - |
| 8432 | - | - | 740643.88 | 103937.24 | Картометрический метод 12.5 | - |
| 8433 | - | - | 740636.90 | 103935.43 | Картометрический метод 12.5 | - |
| 8434 | - | - | 740621.80 | 103937.65 | Картометрический метод 12.5 | - |
| 8435 | - | - | 740614.25 | 103938.76 | Картометрический метод 12.5 | - |
| 8436 | - | - | 740606.78 | 103934.43 | Картометрический метод 12.5 | - |
| 8437 | - | - | 740599.74 | 103924.29 | Картометрический метод 12.5 | - |
| 8438 | - | - | 740595.61 | 103914.36 | Картометрический метод 12.5 | - |
| 8439 | - | - | 740594.19 | 103907.91 | Картометрический метод 12.5 | - |
| 8440 | - | - | 740597.85 | 103901.56 | Картометрический метод 12.5 | - |
| 8441 | - | - | 740605.94 | 103896.80 | Картометрический метод 12.5 | - |
| 8442 | - | - | 740612.98 | 103892.82 | Картометрический метод 12.5 | - |
| 8443 | - | - | 740619.28 | 103888.51 | Картометрический метод 12.5 | - |
| 8444 | - | - | 740619.23 | 103880.54 | Картометрический метод 12.5 | - |
| 8445 | - | - | 740612.59 | 103871.10 | Картометрический метод 12.5 | - |
| 8446 | - | - | 740599.59 | 103864.88 | Картометрический метод 12.5 | - |
| 8447 | - | - | 740575.34 | 103865.40 | Картометрический метод 12.5 | - |
| 8448 | - | - | 740567.75 | 103865.79 | Картометрический метод 12.5 | - |
| 8449 | - | - | 740564.21 | 103860.18 | Картометрический метод 12.5 | - |
| 8450 | - | - | 740561.02 | 103854.54 | Картометрический метод 12.5 | - |
| 8451 | - | - | 740559.04 | 103844.14 | Картометрический метод 12.5 | - |
| 8452 | - | - | 740558.40 | 103838.74 | Картометрический метод 12.5 | - |
| 8453 | - | - | 740561.63 | 103838.21 | Картометрический метод 12.5 | - |
| 8454 | - | - | 740568.91 | 103838.92 | Картометрический метод 12.5 | - |
| 8455 | - | - | 740575.87 | 103840.38 | Картометрический метод 12.5 | - |
| 8456 | - | - | 740580.51 | 103839.05 | Картометрический метод 12.5 | - |
| 8457 | - | - | 740583.39 | 103831.66 | Картометрический метод 12.5 | - |
| 8458 | - | - | 740585.91 | 103824.28 | Картометрический метод 12.5 | - |
| 8459 | - | - | 740584.63 | 103813.48 | Картометрический метод 12.5 | - |
| 8460 | - | - | 740581.37 | 103806.40 | Картометрический метод 12.5 | - |
| 8461 | - | - | 740578.26 | 103802.21 | Картометрический метод 12.5 | - |
| 8462 | - | - | 740566.94 | 103807.51 | Картометрический метод 12.5 | - |
| 8463 | - | - | 740560.01 | 103806.77 | Картометрический метод 12.5 | - |
| 8464 | - | - | 740554.50 | 103805.24 | Картометрический метод 12.5 | - |
| 8465 | - | - | 740551.33 | 103799.97 | Картометрический метод 12.5 | - |

КАРТА (ПЛАН)

Граница муниципального образования Тюхтетский район Красноярского края (изменение местоположения)

(наименование объекта землеустройства)

**Сведения о местоположении измененных (уточненных) границ
объекта землеустройства****1. Система координат МСК-166, зона 3****2. Сведения о характерных точках границ объекта землеустройства**

| Обозначение характерных точек границ | Существующие координаты, м | | Измененные (уточненные) координаты, м | | Метод определения координат и средняя квадратическая погрешность положения характерной точки (Mt), м | Описание закрепления точки |
|--|-------------------------------|---|--|-----------|---|----------------------------------|
| | X | Y | X | Y | | |
| 8466 | - | - | 740541.96 | 103786.69 | Картометрический метод 12.5 | - |
| 8467 | - | - | 740528.97 | 103773.59 | Картометрический метод 12.5 | - |
| 8468 | - | - | 740520.77 | 103762.05 | Картометрический метод 12.5 | - |
| 8469 | - | - | 740511.36 | 103755.29 | Картометрический метод 12.5 | - |
| 8470 | - | - | 740498.92 | 103745.79 | Картометрический метод 12.5 | - |
| 8471 | - | - | 740484.14 | 103733.14 | Картометрический метод 12.5 | - |
| 8472 | - | - | 740465.48 | 103722.50 | Картометрический метод 12.5 | - |
| 8473 | - | - | 740454.17 | 103706.78 | Картометрический метод 12.5 | - |
| 8474 | - | - | 740454.63 | 103701.68 | Картометрический метод 12.5 | - |
| 8475 | - | - | 740460.65 | 103691.96 | Картометрический метод 12.5 | - |
| 8476 | - | - | 740466.10 | 103685.15 | Картометрический метод 12.5 | - |
| 8477 | - | - | 740463.47 | 103676.23 | Картометрический метод 12.5 | - |
| 8478 | - | - | 740455.66 | 103672.29 | Картометрический метод 12.5 | - |
| 8479 | - | - | 740443.00 | 103665.69 | Картометрический метод 12.5 | - |
| 8480 | - | - | 740442.12 | 103655.59 | Картометрический метод 12.5 | - |
| 8481 | - | - | 740440.26 | 103640.47 | Картометрический метод 12.5 | - |
| 8482 | - | - | 740442.61 | 103629.84 | Картометрический метод 12.5 | - |
| 8483 | - | - | 740428.00 | 103606.32 | Картометрический метод 12.5 | - |
| 8484 | - | - | 740422.67 | 103594.28 | Картометрический метод 12.5 | - |
| 8485 | - | - | 740426.03 | 103589.39 | Картометрический метод 12.5 | - |
| 8486 | - | - | 740430.65 | 103587.35 | Картометрический метод 12.5 | - |
| 8487 | - | - | 740434.58 | 103579.17 | Картометрический метод 12.5 | - |
| 8488 | - | - | 740434.93 | 103571.91 | Картометрический метод 12.5 | - |
| 8489 | - | - | 740431.83 | 103560.84 | Картометрический метод 12.5 | - |
| 8490 | - | - | 740430.77 | 103554.37 | Картометрический метод 12.5 | - |
| 8491 | - | - | 740433.94 | 103545.51 | Картометрический метод 12.5 | - |
| 8492 | - | - | 740436.22 | 103540.69 | Картометрический метод 12.5 | - |
| 8493 | - | - | 740445.84 | 103544.54 | Картометрический метод 12.5 | - |
| 8494 | - | - | 740450.25 | 103545.76 | Картометрический метод 12.5 | - |
| 8495 | - | - | 740455.49 | 103556.00 | Картометрический метод 12.5 | - |
| 8496 | - | - | 740457.71 | 103556.97 | Картометрический метод 12.5 | - |
| 8497 | - | - | 740463.31 | 103553.06 | Картометрический метод 12.5 | - |
| 8498 | - | - | 740464.22 | 103549.76 | Картометрический метод 12.5 | - |
| 8499 | - | - | 740464.82 | 103540.31 | Картометрический метод 12.5 | - |
| 8500 | - | - | 740461.02 | 103529.63 | Картометрический метод 12.5 | - |
| 8501 | - | - | 740451.77 | 103518.87 | Картометрический метод 12.5 | - |
| 8502 | - | - | 740447.29 | 103516.21 | Картометрический метод 12.5 | - |
| 8503 | - | - | 740446.30 | 103511.19 | Картометрический метод 12.5 | - |
| 8504 | - | - | 740453.75 | 103501.02 | Картометрический метод 12.5 | - |
| 8505 | - | - | 740459.94 | 103494.54 | Картометрический метод 12.5 | - |
| 8506 | - | - | 740459.55 | 103486.96 | Картометрический метод 12.5 | - |
| 8507 | - | - | 740456.60 | 103478.78 | Картометрический метод 12.5 | - |
| 8508 | - | - | 740448.66 | 103472.30 | Картометрический метод 12.5 | - |
| 8509 | - | - | 740439.60 | 103472.40 | Картометрический метод 12.5 | - |
| 8510 | - | - | 740433.21 | 103474.90 | Картометрический метод 12.5 | - |
| 8511 | - | - | 740426.39 | 103483.23 | Картометрический метод 12.5 | - |
| 8512 | - | - | 740422.53 | 103485.60 | Картометрический метод 12.5 | - |
| 8513 | - | - | 740418.17 | 103485.46 | Картометрический метод 12.5 | - |
| 8514 | - | - | 740415.82 | 103481.96 | Картометрический метод 12.5 | - |
| 8515 | - | - | 740416.19 | 103475.05 | Картометрический метод 12.5 | - |
| 8516 | - | - | 740420.70 | 103457.07 | Картометрический метод 12.5 | - |

КАРТА (ПЛАН)

Граница муниципального образования Тюхтетский район Красноярского края (изменение местоположения)

(наименование объекта землеустройства)

**Сведения о местоположении измененных (уточненных) границ
объекта землеустройства****1. Система координат МСК-166, зона 3****2. Сведения о характерных точках границ объекта землеустройства**

| Обозначение характерных точек границ | Существующие координаты, м | | Измененные (уточненные) координаты, м | | Метод определения координат и средняя квадратическая погрешность положения характерной точки (Мт), м | Описание закрепления точки |
|--|-------------------------------|---|--|-----------|---|----------------------------------|
| | Х | У | Х | У | | |
| 8517 | - | - | 740421.24 | 103439.29 | Картометрический метод 12.5 | - |
| 8518 | - | - | 740419.03 | 103410.42 | Картометрический метод 12.5 | - |
| 8519 | - | - | 740410.66 | 103388.39 | Картометрический метод 12.5 | - |
| 8520 | - | - | 740400.24 | 103383.12 | Картометрический метод 12.5 | - |
| 8521 | - | - | 740388.45 | 103386.27 | Картометрический метод 12.5 | - |
| 8522 | - | - | 740380.43 | 103385.59 | Картометрический метод 12.5 | - |
| 8523 | - | - | 740374.87 | 103382.98 | Картометрический метод 12.5 | - |
| 8524 | - | - | 740372.75 | 103376.93 | Картометрический метод 12.5 | - |
| 8525 | - | - | 740369.52 | 103363.33 | Картометрический метод 12.5 | - |
| 8526 | - | - | 740372.37 | 103348.33 | Картометрический метод 12.5 | - |
| 8527 | - | - | 740377.50 | 103335.38 | Картометрический метод 12.5 | - |
| 8528 | - | - | 740383.39 | 103330.01 | Картометрический метод 12.5 | - |
| 8529 | - | - | 740390.33 | 103316.97 | Картометрический метод 12.5 | - |
| 8530 | - | - | 740393.57 | 103309.56 | Картометрический метод 12.5 | - |
| 8531 | - | - | 740393.29 | 103304.14 | Картометрический метод 12.5 | - |
| 8532 | - | - | 740391.38 | 103295.18 | Картометрический метод 12.5 | - |
| 8533 | - | - | 740386.13 | 103284.58 | Картометрический метод 12.5 | - |
| 8534 | - | - | 740377.82 | 103270.88 | Картометрический метод 12.5 | - |
| 8535 | - | - | 740371.69 | 103257.43 | Картометрический метод 12.5 | - |
| 8536 | - | - | 740363.17 | 103246.63 | Картометрический метод 12.5 | - |
| 8537 | - | - | 740350.65 | 103235.68 | Картометрический метод 12.5 | - |
| 8538 | - | - | 740343.54 | 103231.34 | Картометрический метод 12.5 | - |
| 8539 | - | - | 740334.82 | 103223.82 | Картометрический метод 12.5 | - |
| 8540 | - | - | 740332.78 | 103219.21 | Картометрический метод 12.5 | - |
| 8541 | - | - | 740334.93 | 103211.49 | Картометрический метод 12.5 | - |
| 8542 | - | - | 740336.71 | 103204.16 | Картометрический метод 12.5 | - |
| 8543 | - | - | 740337.28 | 103193.98 | Картометрический метод 12.5 | - |
| 8544 | - | - | 740335.14 | 103187.57 | Картометрический метод 12.5 | - |
| 8545 | - | - | 740327.20 | 103181.09 | Картометрический метод 12.5 | - |
| 8546 | - | - | 740319.90 | 103180.02 | Картометрический метод 12.5 | - |
| 8547 | - | - | 740313.26 | 103177.82 | Картометрический метод 12.5 | - |
| 8548 | - | - | 740306.73 | 103170.55 | Картометрический метод 12.5 | - |
| 8549 | - | - | 740297.43 | 103158.71 | Картометрический метод 12.5 | - |
| 8550 | - | - | 740290.51 | 103157.98 | Картометрический метод 12.5 | - |
| 8551 | - | - | 740283.68 | 103159.05 | Картометрический метод 12.5 | - |
| 8552 | - | - | 740278.16 | 103164.41 | Картометрический метод 12.5 | - |
| 8553 | - | - | 740277.08 | 103171.71 | Картометрический метод 12.5 | - |
| 8554 | - | - | 740276.50 | 103181.52 | Картометрический метод 12.5 | - |
| 8555 | - | - | 740272.33 | 103185.00 | Картометрический метод 12.5 | - |
| 8556 | - | - | 740266.82 | 103183.47 | Картометрический метод 12.5 | - |
| 8557 | - | - | 740255.87 | 103174.97 | Картометрический метод 12.5 | - |
| 8558 | - | - | 740241.42 | 103154.34 | Картометрический метод 12.5 | - |
| 8559 | - | - | 740232.48 | 103135.60 | Картометрический метод 12.5 | - |
| 8560 | - | - | 740230.04 | 103123.40 | Картометрический метод 12.5 | - |
| 8561 | - | - | 740235.69 | 103120.58 | Картометрический метод 12.5 | - |
| 8562 | - | - | 740238.65 | 103114.63 | Картометрический метод 12.5 | - |
| 8563 | - | - | 740238.65 | 103107.75 | Картометрический метод 12.5 | - |
| 8564 | - | - | 740232.26 | 103103.00 | Картометрический метод 12.5 | - |
| 8565 | - | - | 740224.03 | 103097.99 | Картометрический метод 12.5 | - |
| 8566 | - | - | 740204.82 | 103083.76 | Картометрический метод 12.5 | - |
| 8567 | - | - | 740201.75 | 103073.41 | Картометрический метод 12.5 | - |

КАРТА (ПЛАН)

Граница муниципального образования Тюхтетский район Красноярского края (изменение местоположения)

(наименование объекта землеустройства)

**Сведения о местоположении измененных (уточненных) границ
объекта землеустройства****1. Система координат МСК-166, зона 3****2. Сведения о характерных точках границ объекта землеустройства**

| Обозначение характерных точек границ | Существующие координаты, м | | Измененные (уточненные) координаты, м | | Метод определения координат и средняя квадратическая погрешность положения характерной точки (Мт), м | Описание закрепления точки |
|--|-------------------------------|---|--|-----------|---|----------------------------------|
| | Х | У | Х | У | | |
| 8568 | - | - | 740200.93 | 103064.40 | Картометрический метод 12.5 | - |
| 8569 | - | - | 740202.60 | 103054.53 | Картометрический метод 12.5 | - |
| 8570 | - | - | 740215.81 | 103057.84 | Картометрический метод 12.5 | - |
| 8571 | - | - | 740228.58 | 103059.72 | Картометрический метод 12.5 | - |
| 8572 | - | - | 740240.03 | 103056.96 | Картометрический метод 12.5 | - |
| 8573 | - | - | 740246.10 | 103055.20 | Картометрический метод 12.5 | - |
| 8574 | - | - | 740248.24 | 103047.48 | Картометрический метод 12.5 | - |
| 8575 | - | - | 740241.93 | 103037.30 | Картометрический метод 12.5 | - |
| 8576 | - | - | 740228.90 | 103023.47 | Картометрический метод 12.5 | - |
| 8577 | - | - | 740220.44 | 103006.88 | Картометрический метод 12.5 | - |
| 8578 | - | - | 740211.91 | 102988.84 | Картометрический метод 12.5 | - |
| 8579 | - | - | 740204.44 | 102970.38 | Картометрический метод 12.5 | - |
| 8580 | - | - | 740200.27 | 102959.73 | Картометрический метод 12.5 | - |
| 8581 | - | - | 740194.66 | 102956.40 | Картометрический метод 12.5 | - |
| 8582 | - | - | 740183.09 | 102949.74 | Картометрический метод 12.5 | - |
| 8583 | - | - | 740172.08 | 102947.05 | Картометрический метод 12.5 | - |
| 8584 | - | - | 740159.34 | 102945.89 | Картометрический метод 12.5 | - |
| 8585 | - | - | 740148.70 | 102943.18 | Картометрический метод 12.5 | - |
| 8586 | - | - | 740141.48 | 102936.66 | Картометрический метод 12.5 | - |
| 8587 | - | - | 740141.29 | 102933.05 | Картометрический метод 12.5 | - |
| 8588 | - | - | 740146.16 | 102929.18 | Картометрический метод 12.5 | - |
| 8589 | - | - | 740152.20 | 102926.69 | Картометрический метод 12.5 | - |
| 8590 | - | - | 740161.41 | 102922.60 | Картометрический метод 12.5 | - |
| 8591 | - | - | 740169.28 | 102906.61 | Картометрический метод 12.5 | - |
| 8592 | - | - | 740167.26 | 102881.36 | Картометрический метод 12.5 | - |
| 8593 | - | - | 740160.09 | 102854.55 | Картометрический метод 12.5 | - |
| 8594 | - | - | 740151.99 | 102837.94 | Картометрический метод 12.5 | - |
| 8595 | - | - | 740147.89 | 102821.49 | Картометрический метод 12.5 | - |
| 8596 | - | - | 740146.94 | 102803.06 | Картометрический метод 12.5 | - |
| 8597 | - | - | 740150.04 | 102785.87 | Картометрический метод 12.5 | - |
| 8598 | - | - | 740150.11 | 102780.07 | Картометрический метод 12.5 | - |
| 8599 | - | - | 740142.06 | 102771.43 | Картометрический метод 12.5 | - |
| 8600 | - | - | 740125.94 | 102767.91 | Картометрический метод 12.5 | - |
| 8601 | - | - | 740103.51 | 102754.57 | Картометрический метод 12.5 | - |
| 8602 | - | - | 740082.63 | 102742.96 | Картометрический метод 12.5 | - |
| 8603 | - | - | 740072.07 | 102734.81 | Картометрический метод 12.5 | - |
| 8604 | - | - | 740065.44 | 102725.73 | Картометрический метод 12.5 | - |
| 8605 | - | - | 740060.29 | 102710.05 | Картометрический метод 12.5 | - |
| 8606 | - | - | 740065.28 | 102701.46 | Картометрический метод 12.5 | - |
| 8607 | - | - | 740072.31 | 102697.12 | Картометрический метод 12.5 | - |
| 8608 | - | - | 740083.91 | 102697.25 | Картометрический метод 12.5 | - |
| 8609 | - | - | 740094.91 | 102699.94 | Картометрический метод 12.5 | - |
| 8610 | - | - | 740105.05 | 102699.78 | Картометрический метод 12.5 | - |
| 8611 | - | - | 740106.93 | 102687.01 | Картометрический метод 12.5 | - |
| 8612 | - | - | 740097.91 | 102680.59 | Картометрический метод 12.5 | - |
| 8613 | - | - | 740090.52 | 102656.69 | Картометрический метод 12.5 | - |
| 8614 | - | - | 740089.07 | 102628.51 | Картометрический метод 12.5 | - |
| 8615 | - | - | 740087.22 | 102606.51 | Картометрический метод 12.5 | - |
| 8616 | - | - | 740080.46 | 102580.77 | Картометрический метод 12.5 | - |
| 8617 | - | - | 740069.44 | 102563.58 | Картометрический метод 12.5 | - |
| 8618 | - | - | 740068.02 | 102557.13 | Картометрический метод 12.5 | - |

КАРТА (ПЛАН)

Граница муниципального образования Тюхтетский район Красноярского края (изменение местоположения)

(наименование объекта землеустройства)

**Сведения о местоположении измененных (уточненных) границ
объекта землеустройства****1. Система координат МСК-166, зона 3****2. Сведения о характерных точках границ объекта землеустройства**

| Обозначение характерных точек границ | Существующие координаты, м | | Измененные (уточненные) координаты, м | | Метод определения координат и средняя квадратическая погрешность положения характерной точки (Мт), м | Описание закрепления точки |
|--|-------------------------------|---|--|-----------|---|----------------------------------|
| | Х | У | Х | У | | |
| 8619 | - | - | 740066.09 | 102547.81 | Картометрический метод 12.5 | - |
| 8620 | - | - | 740064.06 | 102543.57 | Картометрический метод 12.5 | - |
| 8621 | - | - | 740054.21 | 102542.26 | Картометрический метод 12.5 | - |
| 8622 | - | - | 740047.96 | 102540.41 | Картометрический метод 12.5 | - |
| 8623 | - | - | 740045.73 | 102532.19 | Картометрический метод 12.5 | - |
| 8624 | - | - | 740045.80 | 102519.51 | Картометрический метод 12.5 | - |
| 8625 | - | - | 740051.74 | 102515.22 | Картометрический метод 12.5 | - |
| 8626 | - | - | 740062.44 | 102519.02 | Картометрический метод 12.5 | - |
| 8627 | - | - | 740069.09 | 102521.57 | Картометрический метод 12.5 | - |
| 8628 | - | - | 740078.76 | 102519.26 | Картометрический метод 12.5 | - |
| 8629 | - | - | 740089.13 | 102509.68 | Картометрический метод 12.5 | - |
| 8630 | - | - | 740093.98 | 102498.20 | Картометрический метод 12.5 | - |
| 8631 | - | - | 740095.54 | 102493.40 | Картометрический метод 12.5 | - |
| 8632 | - | - | 740094.05 | 102485.51 | Картометрический метод 12.5 | - |
| 8633 | - | - | 740081.52 | 102474.20 | Картометрический метод 12.5 | - |
| 8634 | - | - | 740074.95 | 102466.20 | Картометрический метод 12.5 | - |
| 8635 | - | - | 740072.69 | 102457.62 | Картометрический метод 12.5 | - |
| 8636 | - | - | 740062.71 | 102446.54 | Картометрический метод 12.5 | - |
| 8637 | - | - | 740054.71 | 102435.36 | Картометрический метод 12.5 | - |
| 8638 | - | - | 740052.20 | 102428.97 | Картометрический метод 12.5 | - |
| 8639 | - | - | 740050.40 | 102422.18 | Картометрический метод 12.5 | - |
| 8640 | - | - | 740049.96 | 102413.51 | Картометрический метод 12.5 | - |
| 8641 | - | - | 740051.63 | 102410.88 | Картометрический метод 12.5 | - |
| 8642 | - | - | 740057.80 | 102410.93 | Картометрический метод 12.5 | - |
| 8643 | - | - | 740067.19 | 102417.33 | Картометрический метод 12.5 | - |
| 8644 | - | - | 740073.46 | 102419.54 | Картометрический метод 12.5 | - |
| 8645 | - | - | 740079.83 | 102416.68 | Картометрический метод 12.5 | - |
| 8646 | - | - | 740085.75 | 102412.03 | Картометрический метод 12.5 | - |
| 8647 | - | - | 740086.52 | 102405.83 | Картометрический метод 12.5 | - |
| 8648 | - | - | 740087.29 | 102399.63 | Картометрический метод 12.5 | - |
| 8649 | - | - | 740085.80 | 102391.74 | Картометрический метод 12.5 | - |
| 8650 | - | - | 740082.46 | 102383.22 | Картометрический метод 12.5 | - |
| 8651 | - | - | 740056.69 | 102360.99 | Картометрический метод 12.5 | - |
| 8652 | - | - | 740045.81 | 102346.70 | Картометрический метод 12.5 | - |
| 8653 | - | - | 740035.72 | 102340.69 | Картометрический метод 12.5 | - |
| 8654 | - | - | 740027.15 | 102336.06 | Картометрический метод 12.5 | - |
| 8655 | - | - | 740024.87 | 102334.00 | Картометрический метод 12.5 | - |
| 8656 | - | - | 740023.71 | 102332.61 | Картометрический метод 12.5 | - |
| 8657 | - | - | 740027.44 | 102327.71 | Картометрический метод 12.5 | - |
| 8658 | - | - | 740033.76 | 102323.76 | Картометрический метод 12.5 | - |
| 8659 | - | - | 740035.17 | 102308.84 | Картометрический метод 12.5 | - |
| 8660 | - | - | 740030.17 | 102296.05 | Картометрический метод 12.5 | - |
| 8661 | - | - | 740022.59 | 102289.56 | Картометрический метод 12.5 | - |
| 8662 | - | - | 740018.64 | 102283.24 | Картометрический метод 12.5 | - |
| 8663 | - | - | 740018.90 | 102274.17 | Картометрический метод 12.5 | - |
| 8664 | - | - | 740021.95 | 102270.03 | Картометрический метод 12.5 | - |
| 8665 | - | - | 740037.89 | 102263.05 | Картометрический метод 12.5 | - |
| 8666 | - | - | 740055.98 | 102262.48 | Картометрический метод 12.5 | - |
| 8667 | - | - | 740066.59 | 102264.48 | Картометрический метод 12.5 | - |
| 8668 | - | - | 740075.15 | 102261.86 | Картометрический метод 12.5 | - |
| 8669 | - | - | 740077.97 | 102253.38 | Картометрический метод 12.5 | - |

КАРТА (ПЛАН)

Граница муниципального образования Тюхтетский район Красноярского края (изменение местоположения)

(наименование объекта землеустройства)

**Сведения о местоположении измененных (уточненных) границ
объекта землеустройства****1. Система координат МСК-166, зона 3****2. Сведения о характерных точках границ объекта землеустройства**

| Обозначение характерных точек границ | Существующие координаты, м | | Измененные (уточненные) координаты, м | | Метод определения координат и средняя квадратическая погрешность положения характерной точки (Мт), м | Описание закрепления точки |
|--|-------------------------------|---|--|-----------|---|----------------------------------|
| | Х | У | Х | У | | |
| 8670 | - | - | 740078.04 | 102247.59 | Картометрический метод 12.5 | - |
| 8671 | - | - | 740077.02 | 102241.84 | Картометрический метод 12.5 | - |
| 8672 | - | - | 740074.97 | 102237.24 | Картометрический метод 12.5 | - |
| 8673 | - | - | 740063.47 | 102232.03 | Картометрический метод 12.5 | - |
| 8674 | - | - | 740053.53 | 102228.92 | Картометрический метод 12.5 | - |
| 8675 | - | - | 740044.54 | 102223.22 | Картометрический метод 12.5 | - |
| 8676 | - | - | 740033.62 | 102215.09 | Картометрический метод 12.5 | - |
| 8677 | - | - | 740026.11 | 102210.04 | Картометрический метод 12.5 | - |
| 8678 | - | - | 740022.34 | 102200.09 | Картометрический метод 12.5 | - |
| 8679 | - | - | 740019.03 | 102191.92 | Картометрический метод 12.5 | - |
| 8680 | - | - | 740018.73 | 102186.14 | Картометрический метод 12.5 | - |
| 8681 | - | - | 740019.55 | 102173.78 | Картометрический метод 12.5 | - |
| 8682 | - | - | 740016.35 | 102160.90 | Картометрический метод 12.5 | - |
| 8683 | - | - | 740000.30 | 102144.70 | Картометрический метод 12.5 | - |
| 8684 | - | - | 739985.77 | 102129.87 | Картометрический метод 12.5 | - |
| 8685 | - | - | 739976.76 | 102130.69 | Картометрический метод 12.5 | - |
| 8686 | - | - | 739967.00 | 102131.19 | Картометрический метод 12.5 | - |
| 8687 | - | - | 739958.85 | 102127.63 | Картометрический метод 12.5 | - |
| 8688 | - | - | 739956.56 | 102118.32 | Картометрический метод 12.5 | - |
| 8689 | - | - | 739956.41 | 102108.55 | Картометрический метод 12.5 | - |
| 8690 | - | - | 739960.50 | 102096.38 | Картометрический метод 12.5 | - |
| 8691 | - | - | 739971.35 | 102088.95 | Картометрический метод 12.5 | - |
| 8692 | - | - | 739990.51 | 102052.82 | Картометрический метод 12.5 | - |
| 8693 | - | - | 739997.01 | 102024.23 | Картометрический метод 12.5 | - |
| 8694 | - | - | 739998.22 | 102005.33 | Картометрический метод 12.5 | - |
| 8695 | - | - | 739999.53 | 101995.48 | Картометрический метод 12.5 | - |
| 8696 | - | - | 740002.27 | 101992.44 | Картометрический метод 12.5 | - |
| 8697 | - | - | 740003.03 | 101986.24 | Картометрический метод 12.5 | - |
| 8698 | - | - | 740002.00 | 101980.13 | Картометрический метод 12.5 | - |
| 8699 | - | - | 739993.54 | 101977.67 | Картометрический метод 12.5 | - |
| 8700 | - | - | 739988.67 | 101981.54 | Картометрический метод 12.5 | - |
| 8701 | - | - | 739978.38 | 101992.94 | Картометрический метод 12.5 | - |
| 8702 | - | - | 739975.82 | 101999.59 | Картометрический метод 12.5 | - |
| 8703 | - | - | 739970.19 | 102002.78 | Картометрический метод 12.5 | - |
| 8704 | - | - | 739964.47 | 102004.16 | Картометрический метод 12.5 | - |
| 8705 | - | - | 739958.92 | 102001.91 | Картометрический метод 12.5 | - |
| 8706 | - | - | 739957.63 | 101997.99 | Картометрический метод 12.5 | - |
| 8707 | - | - | 739951.67 | 101973.66 | Картометрический метод 12.5 | - |
| 8708 | - | - | 739943.90 | 101956.31 | Картометрический метод 12.5 | - |
| 8709 | - | - | 739940.03 | 101930.42 | Картометрический метод 12.5 | - |
| 8710 | - | - | 739940.89 | 101926.03 | Картометрический метод 12.5 | - |
| 8711 | - | - | 739942.08 | 101920.90 | Картометрический метод 12.5 | - |
| 8712 | - | - | 739938.46 | 101913.84 | Картометрический метод 12.5 | - |
| 8713 | - | - | 739928.13 | 101910.38 | Картометрический метод 12.5 | - |
| 8714 | - | - | 739916.73 | 101906.98 | Картометрический метод 12.5 | - |
| 8715 | - | - | 739910.33 | 101902.24 | Картометрический метод 12.5 | - |
| 8716 | - | - | 739906.45 | 101897.36 | Картометрический метод 12.5 | - |
| 8717 | - | - | 739893.04 | 101893.70 | Картометрический метод 12.5 | - |
| 8718 | - | - | 739885.46 | 101901.34 | Картометрический метод 12.5 | - |
| 8719 | - | - | 739879.74 | 101888.59 | Картометрический метод 12.5 | - |
| 8720 | - | - | 739879.90 | 101877.71 | Картометрический метод 12.5 | - |

КАРТА (ПЛАН)

Граница муниципального образования Тюхтетский район Красноярского края (изменение местоположения)

(наименование объекта землеустройства)

**Сведения о местоположении измененных (уточненных) границ
объекта землеустройства****1. Система координат МСК-166, зона 3****2. Сведения о характерных точках границ объекта землеустройства**

| Обозначение характерных точек границ | Существующие координаты, м | | Измененные (уточненные) координаты, м | | Метод определения координат и средняя квадратическая погрешность положения характерной точки (Mt), м | Описание закрепления точки |
|--|-------------------------------|---|--|-----------|---|----------------------------------|
| | X | Y | X | Y | | |
| 8721 | - | - | 739880.35 | 101858.13 | Картометрический метод 12.5 | - |
| 8722 | - | - | 739885.59 | 101833.22 | Картометрический метод 12.5 | - |
| 8723 | - | - | 739888.91 | 101827.26 | Картометрический метод 12.5 | - |
| 8724 | - | - | 739884.59 | 101813.71 | Картометрический метод 12.5 | - |
| 8725 | - | - | 739880.07 | 101810.32 | Картометрический метод 12.5 | - |
| 8726 | - | - | 739872.16 | 101811.45 | Картометрический метод 12.5 | - |
| 8727 | - | - | 739868.12 | 101817.45 | Картометрический метод 12.5 | - |
| 8728 | - | - | 739860.76 | 101829.43 | Картометрический метод 12.5 | - |
| 8729 | - | - | 739860.71 | 101842.47 | Картометрический метод 12.5 | - |
| 8730 | - | - | 739860.72 | 101856.96 | Картометрический метод 12.5 | - |
| 8731 | - | - | 739858.70 | 101859.96 | Картометрический метод 12.5 | - |
| 8732 | - | - | 739850.79 | 101861.09 | Картометрический метод 12.5 | - |
| 8733 | - | - | 739841.10 | 101855.79 | Картометрический метод 12.5 | - |
| 8734 | - | - | 739830.39 | 101844.75 | Картометрический метод 12.5 | - |
| 8735 | - | - | 739826.94 | 101834.06 | Картометрический метод 12.5 | - |
| 8736 | - | - | 739821.66 | 101829.98 | Картометрический метод 12.5 | - |
| 8737 | - | - | 739812.92 | 101828.98 | Картометрический метод 12.5 | - |
| 8738 | - | - | 739793.73 | 101806.42 | Картометрический метод 12.5 | - |
| 8739 | - | - | 739790.00 | 101797.19 | Картометрический метод 12.5 | - |
| 8740 | - | - | 739784.12 | 101774.31 | Картометрический метод 12.5 | - |
| 8741 | - | - | 739779.26 | 101764.41 | Картометрический метод 12.5 | - |
| 8742 | - | - | 739773.30 | 101754.21 | Картометрический метод 12.5 | - |
| 8743 | - | - | 739754.88 | 101748.27 | Картометрический метод 12.5 | - |
| 8744 | - | - | 739734.58 | 101755.11 | Картометрический метод 12.5 | - |
| 8745 | - | - | 739732.31 | 101760.30 | Картометрический метод 12.5 | - |
| 8746 | - | - | 739732.06 | 101776.61 | Картометрический метод 12.5 | - |
| 8747 | - | - | 739732.16 | 101792.55 | Картометрический метод 12.5 | - |
| 8748 | - | - | 739732.04 | 101811.40 | Картометрический метод 12.5 | - |
| 8749 | - | - | 739725.53 | 101818.98 | Картометрический метод 12.5 | - |
| 8750 | - | - | 739708.74 | 101816.21 | Картометрический метод 12.5 | - |
| 8751 | - | - | 739700.87 | 101811.18 | Картометрический метод 12.5 | - |
| 8752 | - | - | 739694.18 | 101807.90 | Картометрический метод 12.5 | - |
| 8753 | - | - | 739686.40 | 101811.57 | Картометрический метод 12.5 | - |
| 8754 | - | - | 739675.87 | 101818.26 | Картометрический метод 12.5 | - |
| 8755 | - | - | 739667.53 | 101811.08 | Картометрический метод 12.5 | - |
| 8756 | - | - | 739658.88 | 101797.76 | Картометрический метод 12.5 | - |
| 8757 | - | - | 739649.22 | 101785.94 | Картометрический метод 12.5 | - |
| 8758 | - | - | 739642.41 | 101787.37 | Картометрический метод 12.5 | - |
| 8759 | - | - | 739637.59 | 101792.33 | Картометрический метод 12.5 | - |
| 8760 | - | - | 739630.79 | 101794.13 | Картометрический метод 12.5 | - |
| 8761 | - | - | 739622.16 | 101795.30 | Картометрический метод 12.5 | - |
| 8762 | - | - | 739612.39 | 101795.44 | Картометрический метод 12.5 | - |
| 8763 | - | - | 739603.13 | 101791.56 | Картометрический метод 12.5 | - |
| 8764 | - | - | 739594.58 | 101787.29 | Картометрический метод 12.5 | - |
| 8765 | - | - | 739588.88 | 101782.15 | Картометрический метод 12.5 | - |
| 8766 | - | - | 739581.74 | 101777.08 | Картометрический метод 12.5 | - |
| 8767 | - | - | 739575.15 | 101768.73 | Картометрический метод 12.5 | - |
| 8768 | - | - | 739565.49 | 101756.90 | Картометрический метод 12.5 | - |
| 8769 | - | - | 739554.67 | 101750.93 | Картометрический метод 12.5 | - |
| 8770 | - | - | 739546.61 | 101749.18 | Картометрический метод 12.5 | - |
| 8771 | - | - | 739538.72 | 101750.67 | Картометрический метод 12.5 | - |

КАРТА (ПЛАН)

Граница муниципального образования Тюхтетский район Красноярского края (изменение местоположения)

(наименование объекта землеустройства)

**Сведения о местоположении измененных (уточненных) границ
объекта землеустройства****1. Система координат МСК-166, зона 3****2. Сведения о характерных точках границ объекта землеустройства**

| Обозначение характерных точек границ | Существующие координаты, м | | Измененные (уточненные) координаты, м | | Метод определения координат и средняя квадратическая погрешность положения характерной точки (Mt), м | Описание закрепления точки |
|--|-------------------------------|---|--|-----------|---|----------------------------------|
| | X | Y | X | Y | | |
| 8772 | - | - | 739505.10 | 101737.90 | Картометрический метод 12.5 | - |
| 8773 | - | - | 739498.13 | 101729.21 | Картометрический метод 12.5 | - |
| 8774 | - | - | 739483.07 | 101725.27 | Картометрический метод 12.5 | - |
| 8775 | - | - | 739474.61 | 101722.80 | Картометрический метод 12.5 | - |
| 8776 | - | - | 739468.19 | 101717.70 | Картометрический метод 12.5 | - |
| 8777 | - | - | 739456.06 | 101707.09 | Картометрический метод 12.5 | - |
| 8778 | - | - | 739448.98 | 101696.22 | Картометрический метод 12.5 | - |
| 8779 | - | - | 739444.69 | 101690.29 | Картометрический метод 12.5 | - |
| 8780 | - | - | 739440.56 | 101680.71 | Картометрический метод 12.5 | - |
| 8781 | - | - | 739430.99 | 101677.58 | Картометрический метод 12.5 | - |
| 8782 | - | - | 739423.59 | 101681.59 | Картометрический метод 12.5 | - |
| 8783 | - | - | 739418.83 | 101687.63 | Картометрический метод 12.5 | - |
| 8784 | - | - | 739417.70 | 101693.84 | Картометрический метод 12.5 | - |
| 8785 | - | - | 739414.79 | 101707.76 | Картометрический метод 12.5 | - |
| 8786 | - | - | 739391.25 | 101683.25 | Картометрический метод 12.5 | - |
| 8787 | - | - | 739377.87 | 101648.43 | Картометрический метод 12.5 | - |
| 8788 | - | - | 739368.05 | 101626.47 | Картометрический метод 12.5 | - |
| 8789 | - | - | 739362.90 | 101610.79 | Картометрический метод 12.5 | - |
| 8790 | - | - | 739350.52 | 101595.49 | Картометрический метод 12.5 | - |
| 8791 | - | - | 739337.03 | 101586.76 | Картометрический метод 12.5 | - |
| 8792 | - | - | 739326.87 | 101586.56 | Картометрический метод 12.5 | - |
| 8793 | - | - | 739310.40 | 101590.30 | Картометрический метод 12.5 | - |
| 8794 | - | - | 739285.48 | 101598.83 | Картометрический метод 12.5 | - |
| 8795 | - | - | 739271.01 | 101613.34 | Картометрический метод 12.5 | - |
| 8796 | - | - | 739240.93 | 101634.44 | Картометрический метод 12.5 | - |
| 8797 | - | - | 739223.38 | 101645.49 | Картометрический метод 12.5 | - |
| 8798 | - | - | 739193.94 | 101650.62 | Картометрический метод 12.5 | - |
| 8799 | - | - | 739165.90 | 101654.96 | Картометрический метод 12.5 | - |
| 8800 | - | - | 739151.53 | 101657.15 | Картометрический метод 12.5 | - |
| 8801 | - | - | 739138.50 | 101643.32 | Картометрический метод 12.5 | - |
| 8802 | - | - | 739101.90 | 101593.76 | Картометрический метод 12.5 | - |
| 8803 | - | - | 739066.78 | 101544.83 | Картометрический метод 12.5 | - |
| 8804 | - | - | 739036.00 | 101523.96 | Картометрический метод 12.5 | - |
| 8805 | - | - | 739008.24 | 101519.58 | Картометрический метод 12.5 | - |
| 8806 | - | - | 738967.74 | 101520.94 | Картометрический метод 12.5 | - |
| 8807 | - | - | 738923.27 | 101529.74 | Картометрический метод 12.5 | - |
| 8808 | - | - | 738890.91 | 101520.53 | Картометрический метод 12.5 | - |
| 8809 | - | - | 738862.78 | 101508.93 | Картометрический метод 12.5 | - |
| 8810 | - | - | 738785.73 | 101447.68 | Картометрический метод 12.5 | - |
| 8811 | - | - | 738740.69 | 101417.38 | Картометрический метод 12.5 | - |
| 8812 | - | - | 738713.33 | 101406.47 | Картометрический метод 12.5 | - |
| 8813 | - | - | 738682.87 | 101405.86 | Картометрический метод 12.5 | - |
| 8814 | - | - | 738592.46 | 101465.57 | Картометрический метод 12.5 | - |
| 8815 | - | - | 738564.47 | 101498.88 | Картометрический метод 12.5 | - |
| 8816 | - | - | 738533.93 | 101553.35 | Картометрический метод 12.5 | - |
| 8817 | - | - | 738516.03 | 101571.65 | Картометрический метод 12.5 | - |
| 8818 | - | - | 738492.80 | 101598.93 | Картометрический метод 12.5 | - |
| 8819 | - | - | 738467.15 | 101607.49 | Картометрический метод 12.5 | - |
| 8820 | - | - | 738431.33 | 101601.36 | Картометрический метод 12.5 | - |
| 8821 | - | - | 738392.79 | 101584.50 | Картометрический метод 12.5 | - |
| 8822 | - | - | 738363.36 | 101575.87 | Картометрический метод 12.5 | - |

КАРТА (ПЛАН)

Граница муниципального образования Тюхтетский район Красноярского края (изменение местоположения)

(наименование объекта землеустройства)

**Сведения о местоположении измененных (уточненных) границ
объекта землеустройства****1. Система координат МСК-166, зона 3****2. Сведения о характерных точках границ объекта землеустройства**

| Обозначение характерных точек границ | Существующие координаты, м | | Измененные (уточненные) координаты, м | | Метод определения координат и средняя квадратическая погрешность положения характерной точки (Mt), м | Описание закрепления точки |
|--|-------------------------------|---|--|-----------|---|----------------------------------|
| | X | Y | X | Y | | |
| 8823 | - | - | 738333.47 | 101572.33 | Картометрический метод 12.5 | - |
| 8824 | - | - | 738287.50 | 101594.25 | Картометрический метод 12.5 | - |
| 8825 | - | - | 738249.22 | 101610.71 | Картометрический метод 12.5 | - |
| 8826 | - | - | 738215.38 | 101629.11 | Картометрический метод 12.5 | - |
| 8827 | - | - | 738202.75 | 101637.00 | Картометрический метод 12.5 | - |
| 8828 | - | - | 738188.74 | 101646.42 | Картометрический метод 12.5 | - |
| 8829 | - | - | 738157.77 | 101650.18 | Картометрический метод 12.5 | - |
| 8830 | - | - | 738135.76 | 101644.79 | Картометрический метод 12.5 | - |
| 8831 | - | - | 738107.48 | 101630.30 | Картометрический метод 12.5 | - |
| 8832 | - | - | 738091.44 | 101628.22 | Картометрический метод 12.5 | - |
| 8833 | - | - | 738074.09 | 101629.11 | Картометрический метод 12.5 | - |
| 8834 | - | - | 738053.89 | 101630.87 | Картометрический метод 12.5 | - |
| 8835 | - | - | 738028.71 | 101634.34 | Картометрический метод 12.5 | - |
| 8836 | - | - | 737997.84 | 101625.78 | Картометрический метод 12.5 | - |
| 8837 | - | - | 737968.91 | 101612.77 | Картометрический метод 12.5 | - |
| 8838 | - | - | 737950.10 | 101599.25 | Картометрический метод 12.5 | - |
| 8839 | - | - | 737842.72 | 101554.04 | Картометрический метод 12.5 | - |
| 8840 | - | - | 737786.35 | 101528.67 | Картометрический метод 12.5 | - |
| 8841 | - | - | 737748.88 | 101504.51 | Картометрический метод 12.5 | - |
| 8842 | - | - | 737728.09 | 101494.71 | Картометрический метод 12.5 | - |
| 8843 | - | - | 737715.31 | 101471.45 | Картометрический метод 12.5 | - |
| 8844 | - | - | 737703.28 | 101448.89 | Картометрический метод 12.5 | - |
| 8845 | - | - | 737595.21 | 101376.18 | Картометрический метод 12.5 | - |
| 8846 | - | - | 737364.43 | 101369.18 | Картометрический метод 12.5 | - |
| 8847 | - | - | 737258.36 | 101370.74 | Картометрический метод 12.5 | - |
| 8848 | - | - | 737175.66 | 101370.33 | Картометрический метод 12.5 | - |
| 8849 | - | - | 737106.49 | 101353.18 | Картометрический метод 12.5 | - |
| 8850 | - | - | 737052.63 | 101341.75 | Картометрический метод 12.5 | - |
| 8851 | - | - | 736995.43 | 101303.50 | Картометрический метод 12.5 | - |
| 8852 | - | - | 736944.95 | 101269.79 | Картометрический метод 12.5 | - |
| 8853 | - | - | 736901.29 | 101262.18 | Картометрический метод 12.5 | - |
| 8854 | - | - | 736836.56 | 101289.13 | Картометрический метод 12.5 | - |
| 8855 | - | - | 736809.29 | 101304.51 | Картометрический метод 12.5 | - |
| 8856 | - | - | 736770.71 | 101275.54 | Картометрический метод 12.5 | - |
| 8857 | - | - | 736728.93 | 101239.57 | Картометрический метод 12.5 | - |
| 8858 | - | - | 736683.03 | 101222.39 | Картометрический метод 12.5 | - |
| 8859 | - | - | 736643.07 | 101231.29 | Картометрический метод 12.5 | - |
| 8860 | - | - | 736612.35 | 101223.28 | Картометрический метод 12.5 | - |
| 8861 | - | - | 736576.19 | 101234.46 | Картометрический метод 12.5 | - |
| 8862 | - | - | 736561.08 | 101247.27 | Картометрический метод 12.5 | - |
| 8863 | - | - | 736558.61 | 101255.80 | Картометрический метод 12.5 | - |
| 8864 | - | - | 736554.71 | 101280.21 | Картометрический метод 12.5 | - |
| 8865 | - | - | 736543.62 | 101289.29 | Картометрический метод 12.5 | - |
| 8866 | - | - | 736529.51 | 101286.19 | Картометрический метод 12.5 | - |
| 8867 | - | - | 736515.20 | 101265.00 | Картометрический метод 12.5 | - |
| 8868 | - | - | 736504.33 | 101255.99 | Картометрический метод 12.5 | - |
| 8869 | - | - | 736491.74 | 101258.55 | Картометрический метод 12.5 | - |
| 8870 | - | - | 736484.53 | 101267.33 | Картометрический метод 12.5 | - |
| 8871 | - | - | 736494.29 | 101295.25 | Картометрический метод 12.5 | - |
| 8872 | - | - | 736505.81 | 101310.32 | Картометрический метод 12.5 | - |
| 8873 | - | - | 736515.00 | 101330.04 | Картометрический метод 12.5 | - |

КАРТА (ПЛАН)

Граница муниципального образования Тюхтетский район Красноярского края (изменение местоположения)

(наименование объекта землеустройства)

**Сведения о местоположении измененных (уточненных) границ
объекта землеустройства****1. Система координат МСК-166, зона 3****2. Сведения о характерных точках границ объекта землеустройства**

| Обозначение характерных точек границ | Существующие координаты, м | | Измененные (уточненные) координаты, м | | Метод определения координат и средняя квадратическая погрешность положения характерной точки (Мт), м | Описание закрепления точки |
|--|-------------------------------|---|--|-----------|---|----------------------------------|
| | Х | У | Х | У | | |
| 8874 | - | - | 736515.22 | 101359.77 | Картометрический метод 12.5 | - |
| 8875 | - | - | 736488.03 | 101360.94 | Картометрический метод 12.5 | - |
| 8876 | - | - | 736467.24 | 101340.37 | Картометрический метод 12.5 | - |
| 8877 | - | - | 736449.07 | 101330.66 | Картометрический метод 12.5 | - |
| 8878 | - | - | 736434.57 | 101326.69 | Картометрический метод 12.5 | - |
| 8879 | - | - | 736402.76 | 101324.68 | Картометрический метод 12.5 | - |
| 8880 | - | - | 736384.64 | 101337.38 | Картометрический метод 12.5 | - |
| 8881 | - | - | 736364.38 | 101349.57 | Картометрический метод 12.5 | - |
| 8882 | - | - | 736346.85 | 101345.92 | Картометрический метод 12.5 | - |
| 8883 | - | - | 736327.22 | 101352.53 | Картометрический метод 12.5 | - |
| 8884 | - | - | 736301.50 | 101361.07 | Картометрический метод 12.5 | - |
| 8885 | - | - | 736281.02 | 101355.59 | Картометрический метод 12.5 | - |
| 8886 | - | - | 736260.52 | 101338.91 | Картометрический метод 12.5 | - |
| 8887 | - | - | 736245.67 | 101320.71 | Картометрический метод 12.5 | - |
| 8888 | - | - | 736223.10 | 101313.43 | Картометрический метод 12.5 | - |
| 8889 | - | - | 736198.44 | 101316.42 | Картометрический метод 12.5 | - |
| 8890 | - | - | 736176.24 | 101322.51 | Картометрический метод 12.5 | - |
| 8891 | - | - | 736161.45 | 101314.65 | Картометрический метод 12.5 | - |
| 8892 | - | - | 736158.20 | 101297.30 | Картометрический метод 12.5 | - |
| 8893 | - | - | 736157.66 | 101276.60 | Картометрический метод 12.5 | - |
| 8894 | - | - | 736167.63 | 101251.11 | Картометрический метод 12.5 | - |
| 8895 | - | - | 736176.34 | 101224.72 | Картометрический метод 12.5 | - |
| 8896 | - | - | 736177.04 | 101205.36 | Картометрический метод 12.5 | - |
| 8897 | - | - | 736171.86 | 101181.91 | Картометрический метод 12.5 | - |
| 8898 | - | - | 736149.58 | 101154.83 | Картометрический метод 12.5 | - |
| 8899 | - | - | 736128.44 | 101143.72 | Картометрический метод 12.5 | - |
| 8900 | - | - | 736103.55 | 101141.10 | Картометрический метод 12.5 | - |
| 8901 | - | - | 736086.88 | 101137.48 | Картометрический метод 12.5 | - |
| 8902 | - | - | 736064.82 | 101128.06 | Картометрический метод 12.5 | - |
| 8903 | - | - | 736044.84 | 101108.82 | Картометрический метод 12.5 | - |
| 8904 | - | - | 736028.80 | 101099.62 | Картометрический метод 12.5 | - |
| 8905 | - | - | 736010.94 | 101093.37 | Картометрический метод 12.5 | - |
| 8906 | - | - | 735985.61 | 101102.79 | Картометрический метод 12.5 | - |
| 8907 | - | - | 735969.78 | 101099.64 | Картометрический метод 12.5 | - |
| 8908 | - | - | 735961.90 | 101079.53 | Картометрический метод 12.5 | - |
| 8909 | - | - | 735954.09 | 101045.22 | Картометрический метод 12.5 | - |
| 8910 | - | - | 735944.05 | 101037.10 | Картометрический метод 12.5 | - |
| 8911 | - | - | 735930.31 | 101035.74 | Картометрический метод 12.5 | - |
| 8912 | - | - | 735917.71 | 101038.73 | Картометрический метод 12.5 | - |
| 8913 | - | - | 735887.49 | 101064.35 | Картометрический метод 12.5 | - |
| 8914 | - | - | 735862.98 | 101075.09 | Картометрический метод 12.5 | - |
| 8915 | - | - | 735842.05 | 101082.09 | Картометрический метод 12.5 | - |
| 8916 | - | - | 735821.47 | 101091.25 | Картометрический метод 12.5 | - |
| 8917 | - | - | 735796.93 | 101090.79 | Картометрический метод 12.5 | - |
| 8918 | - | - | 735775.06 | 101076.21 | Картометрический метод 12.5 | - |
| 8919 | - | - | 735742.47 | 101059.96 | Картометрический метод 12.5 | - |
| 8920 | - | - | 735711.51 | 101058.40 | Картометрический метод 12.5 | - |
| 8921 | - | - | 735688.70 | 101058.01 | Картометрический метод 12.5 | - |
| 8922 | - | - | 735674.51 | 101057.06 | Картометрический метод 12.5 | - |
| 8923 | - | - | 735659.47 | 101056.09 | Картометрический метод 12.5 | - |
| 8924 | - | - | 735636.48 | 101060.42 | Картометрический метод 12.5 | - |

КАРТА (ПЛАН)

Граница муниципального образования Тюхтетский район Красноярского края (изменение местоположения)

(наименование объекта землеустройства)

**Сведения о местоположении измененных (уточненных) границ
объекта землеустройства****1. Система координат МСК-166, зона 3****2. Сведения о характерных точках границ объекта землеустройства**

| Обозначение характерных точек границ | Существующие координаты, м | | Измененные (уточненные) координаты, м | | Метод определения координат и средняя квадратическая погрешность положения характерной точки (Мт), м | Описание закрепления точки |
|--|-------------------------------|---|--|-----------|---|----------------------------------|
| | Х | У | Х | У | | |
| 8925 | - | - | 735613.77 | 101057.02 | Картометрический метод 12.5 | - |
| 8926 | - | - | 735596.19 | 101043.03 | Картометрический метод 12.5 | - |
| 8927 | - | - | 735579.35 | 101032.08 | Картометрический метод 12.5 | - |
| 8928 | - | - | 735561.13 | 101023.66 | Картометрический метод 12.5 | - |
| 8929 | - | - | 735544.48 | 101019.61 | Картометрический метод 12.5 | - |
| 8930 | - | - | 735522.25 | 101014.93 | Картометрический метод 12.5 | - |
| 8931 | - | - | 735502.60 | 101010.34 | Картометрический метод 12.5 | - |
| 8932 | - | - | 735483.97 | 101001.48 | Картометрический метод 12.5 | - |
| 8933 | - | - | 735467.64 | 100988.40 | Картометрический метод 12.5 | - |
| 8934 | - | - | 735453.81 | 100965.93 | Картометрический метод 12.5 | - |
| 8935 | - | - | 735440.01 | 100906.84 | Картометрический метод 12.5 | - |
| 8936 | - | - | 735432.77 | 100880.73 | Картометрический метод 12.5 | - |
| 8937 | - | - | 735421.32 | 100887.64 | Картометрический метод 12.5 | - |
| 8938 | - | - | 735253.18 | 100972.35 | Картометрический метод 12.5 | - |
| 8939 | - | - | 735174.10 | 101027.86 | Картометрический метод 12.5 | - |
| 8940 | - | - | 735086.33 | 101091.19 | Картометрический метод 12.5 | - |
| 8941 | - | - | 734803.91 | 101281.16 | Картометрический метод 12.5 | - |
| 8942 | - | - | 734396.39 | 101532.02 | Картометрический метод 12.5 | - |
| 8943 | - | - | 734233.67 | 101640.71 | Картометрический метод 12.5 | - |
| 8944 | - | - | 733759.80 | 101950.01 | Картометрический метод 12.5 | - |
| 8945 | - | - | 733512.05 | 102120.17 | Картометрический метод 12.5 | - |
| 8946 | - | - | 733419.87 | 102195.39 | Картометрический метод 12.5 | - |
| 8947 | - | - | 732841.11 | 102576.82 | Картометрический метод 12.5 | - |
| 8948 | - | - | 732361.71 | 102896.43 | Картометрический метод 12.5 | - |
| 8949 | - | - | 731784.85 | 103279.91 | Картометрический метод 12.5 | - |
| 8950 | - | - | 731224.12 | 103656.05 | Картометрический метод 12.5 | - |
| 8951 | - | - | 730762.54 | 103976.31 | Картометрический метод 12.5 | - |
| 8952 | - | - | 730529.35 | 104125.11 | Картометрический метод 12.5 | - |
| 8953 | - | - | 730444.49 | 104179.26 | Картометрический метод 12.5 | - |
| 8954 | - | - | 730061.46 | 104423.67 | Картометрический метод 12.5 | - |
| 8955 | - | - | 729940.76 | 104500.28 | Картометрический метод 12.5 | - |
| 8956 | - | - | 729747.51 | 104634.56 | Картометрический метод 12.5 | - |
| 8957 | - | - | 729598.40 | 104730.00 | Картометрический метод 12.5 | - |
| 8958 | - | - | 729228.64 | 104978.27 | Картометрический метод 12.5 | - |
| 8959 | - | - | 728886.28 | 105208.69 | Картометрический метод 12.5 | - |
| 8960 | - | - | 728713.63 | 105323.35 | Картометрический метод 12.5 | - |
| 8961 | - | - | 727926.82 | 105838.97 | Картометрический метод 12.5 | - |
| 8962 | - | - | 726931.97 | 106488.79 | Картометрический метод 12.5 | - |
| 8963 | - | - | 726861.13 | 106533.91 | Картометрический метод 12.5 | - |
| 8964 | - | - | 726665.56 | 106664.40 | Картометрический метод 12.5 | - |
| 8965 | - | - | 726623.24 | 106693.67 | Картометрический метод 12.5 | - |
| 8966 | - | - | 726490.51 | 106777.26 | Картометрический метод 12.5 | - |
| 8967 | - | - | 726463.43 | 106788.83 | Картометрический метод 12.5 | - |
| 8968 | - | - | 726274.13 | 106918.89 | Картометрический метод 12.5 | - |
| 8969 | - | - | 725941.36 | 107130.83 | Картометрический метод 12.5 | - |
| 8970 | - | - | 725788.17 | 106606.04 | Картометрический метод 12.5 | - |
| 8971 | - | - | 725768.28 | 106537.91 | Картометрический метод 12.5 | - |
| 8972 | - | - | 725695.64 | 106322.72 | Картометрический метод 12.5 | - |
| 8973 | - | - | 725609.97 | 106068.94 | Картометрический метод 12.5 | - |
| 8974 | - | - | 725461.11 | 105620.00 | Картометрический метод 12.5 | - |
| 8975 | - | - | 725288.61 | 105116.95 | Картометрический метод 12.5 | - |

КАРТА (ПЛАН)

Граница муниципального образования Тюхтетский район Красноярского края (изменение местоположения)

(наименование объекта землеустройства)

**Сведения о местоположении измененных (уточненных) границ
объекта землеустройства****1. Система координат МСК-166, зона 3****2. Сведения о характерных точках границ объекта землеустройства**

| Обозначение характерных точек границ | Существующие координаты, м | | Измененные (уточненные) координаты, м | | Метод определения координат и средняя квадратическая погрешность положения характерной точки (Мт), м | Описание закрепления точки |
|--|-------------------------------|---|--|-----------|---|----------------------------------|
| | Х | У | Х | У | | |
| 8976 | - | - | 725071.54 | 104510.99 | Картометрический метод 12.5 | - |
| 8977 | - | - | 724874.74 | 103930.00 | Картометрический метод 12.5 | - |
| 8978 | - | - | 724664.02 | 103297.63 | Картометрический метод 12.5 | - |
| 8979 | - | - | 724489.10 | 102794.49 | Картометрический метод 12.5 | - |
| 8980 | - | - | 724408.09 | 102564.87 | Картометрический метод 12.5 | - |
| 8981 | - | - | 724296.47 | 102247.31 | Картометрический метод 12.5 | - |
| 8982 | - | - | 724076.32 | 101593.01 | Картометрический метод 12.5 | - |
| 8983 | - | - | 723730.73 | 100598.47 | Картометрический метод 12.5 | - |
| 8984 | - | - | 723370.19 | 99560.91 | Картометрический метод 12.5 | - |
| 8985 | - | - | 723343.88 | 99485.21 | Картометрический метод 12.5 | - |
| 8986 | - | - | 723144.31 | 98955.79 | Картометрический метод 12.5 | - |
| 8987 | - | - | 722890.21 | 98296.73 | Картометрический метод 12.5 | - |
| 8988 | - | - | 722830.90 | 98134.21 | Картометрический метод 12.5 | - |
| 8989 | - | - | 722630.26 | 97608.44 | Картометрический метод 12.5 | - |
| 8990 | - | - | 722438.29 | 97109.52 | Картометрический метод 12.5 | - |
| 8991 | - | - | 722260.69 | 96647.29 | Картометрический метод 12.5 | - |
| 8992 | - | - | 722231.01 | 96566.11 | Картометрический метод 12.5 | - |
| 8993 | - | - | 722058.49 | 96094.17 | Картометрический метод 12.5 | - |
| 8994 | - | - | 721867.30 | 95571.17 | Картометрический метод 12.5 | - |
| 8995 | - | - | 721831.29 | 95472.68 | Картометрический метод 12.5 | - |
| 8996 | - | - | 721266.56 | 94084.43 | Картометрический метод 12.5 | - |
| 8997 | - | - | 721794.21 | 94181.09 | Картометрический метод 12.5 | - |
| 8998 | - | - | 722343.30 | 94273.44 | Картометрический метод 12.5 | - |
| 8999 | - | - | 723192.41 | 94430.44 | Картометрический метод 12.5 | - |
| 9000 | - | - | 723811.13 | 94550.92 | Картометрический метод 12.5 | - |
| 9001 | - | - | 723821.96 | 93913.21 | Картометрический метод 12.5 | - |
| 9002 | - | - | 723826.57 | 93740.26 | Картометрический метод 12.5 | - |
| 9003 | - | - | 723834.59 | 93224.44 | Картометрический метод 12.5 | - |
| 9004 | - | - | 723864.10 | 92452.99 | Картометрический метод 12.5 | - |
| 9005 | - | - | 723870.57 | 92093.09 | Картометрический метод 12.5 | - |
| 9006 | - | - | 723881.35 | 91817.47 | Картометрический метод 12.5 | - |
| 9007 | - | - | 723894.20 | 91212.82 | Картометрический метод 12.5 | - |
| 9008 | - | - | 723913.99 | 90552.07 | Картометрический метод 12.5 | - |
| 9009 | - | - | 723911.45 | 90283.32 | Картометрический метод 12.5 | - |
| 9010 | - | - | 723916.21 | 89902.95 | Картометрический метод 12.5 | - |
| 9011 | - | - | 723922.83 | 89289.91 | Картометрический метод 12.5 | - |
| 9012 | - | - | 723924.43 | 89223.01 | Картометрический метод 12.5 | - |
| 9013 | - | - | 723935.26 | 88877.98 | Картометрический метод 12.5 | - |
| 9014 | - | - | 723944.66 | 88482.25 | Картометрический метод 12.5 | - |
| 9015 | - | - | 723649.78 | 88479.85 | Картометрический метод 12.5 | - |
| 9016 | - | - | 723375.44 | 88484.71 | Картометрический метод 12.5 | - |
| 9017 | - | - | 723043.93 | 88465.55 | Картометрический метод 12.5 | - |
| 9018 | - | - | 722677.40 | 88461.91 | Картометрический метод 12.5 | - |
| 9019 | - | - | 722454.10 | 88460.92 | Картометрический метод 12.5 | - |
| 9020 | - | - | 721925.32 | 88450.69 | Картометрический метод 12.5 | - |
| 9021 | - | - | 721611.34 | 88450.55 | Картометрический метод 12.5 | - |
| 9022 | - | - | 721240.00 | 88444.00 | Картометрический метод 12.5 | - |
| 9023 | - | - | 720729.40 | 88433.89 | Картометрический метод 12.5 | - |
| 9024 | - | - | 720086.89 | 88424.12 | Картометрический метод 12.5 | - |
| 9025 | - | - | 720071.98 | 88144.30 | Картометрический метод 12.5 | - |
| 9026 | - | - | 720078.34 | 87891.38 | Картометрический метод 12.5 | - |

КАРТА (ПЛАН)

Граница муниципального образования Тюхтетский район Красноярского края (изменение местоположения)

(наименование объекта землеустройства)

**Сведения о местоположении измененных (уточненных) границ
объекта землеустройства****1. Система координат МСК-166, зона 3****2. Сведения о характерных точках границ объекта землеустройства**

| Обозначение характерных точек границ | Существующие координаты, м | | Измененные (уточненные) координаты, м | | Метод определения координат и средняя квадратическая погрешность положения характерной точки (Mt), м | Описание закрепления точки |
|--|-------------------------------|----------|--|----------|---|----------------------------------|
| | X | Y | X | Y | | |
| 9027 | - | - | 720088.45 | 87367.88 | Картометрический метод 12.5 | - |
| 9028 | - | - | 720093.58 | 86812.35 | Картометрический метод 12.5 | - |
| 9029 | - | - | 720096.59 | 86610.75 | Картометрический метод 12.5 | - |
| 9030 | - | - | 720010.63 | 86621.17 | Картометрический метод 12.5 | - |
| 9031 | 719649.15 | 86591.17 | - | - | Картометрический метод 12.5 | - |
| 9032 | 719622.64 | 86586.15 | 719622.64 | 86586.14 | Картометрический метод 12.5 | - |
| 9033 | 719552.95 | 86582.44 | - | - | Картометрический метод 12.5 | - |
| 9034 | 719510.29 | 86587.87 | - | - | Картометрический метод 12.5 | - |
| 9035 | 719474.31 | 86600.47 | 719474.32 | 86600.47 | Картометрический метод 12.5 | - |
| 9036 | 719358.87 | 86664.55 | 719358.88 | 86664.55 | Картометрический метод 12.5 | - |
| 9037 | 719305.31 | 86677.75 | - | - | Картометрический метод 12.5 | - |
| 9038 | 719222.05 | 86688.27 | - | - | Картометрический метод 12.5 | - |
| 9039 | 719094.35 | 86685.37 | - | - | Картометрический метод 12.5 | - |
| 9040 | 719002.72 | 86690.27 | - | - | Картометрический метод 12.5 | - |
| 9041 | 718943.54 | 86700.82 | - | - | Картометрический метод 12.5 | - |
| 9042 | 718867.14 | 86735.68 | - | - | Картометрический метод 12.5 | - |
| 9043 | 718831.63 | 86757.68 | - | - | Картометрический метод 12.5 | - |
| 9044 | 718724.00 | 86842.87 | - | - | Картометрический метод 12.5 | - |
| 9045 | 718629.58 | 86901.98 | - | - | Картометрический метод 12.5 | - |
| 9046 | 718586.65 | 86937.20 | - | - | Картометрический метод 12.5 | - |
| 9047 | 718578.59 | 86942.43 | 718578.59 | 86942.44 | Картометрический метод 12.5 | - |
| 9048 | 718554.38 | 86923.40 | - | - | Картометрический метод 12.5 | - |
| 9049 | 718540.57 | 86893.31 | - | - | Картометрический метод 12.5 | - |
| 9050 | 718532.25 | 86880.76 | 718532.26 | 86880.76 | Картометрический метод 12.5 | - |
| 9051 | 718517.08 | 86871.24 | - | - | Картометрический метод 12.5 | - |
| 9052 | 718466.89 | 86853.73 | - | - | Картометрический метод 12.5 | - |
| 9053 | 718454.94 | 86845.55 | - | - | Картометрический метод 12.5 | - |
| 9054 | 718429.98 | 86802.20 | - | - | Картометрический метод 12.5 | - |
| 9055 | 718417.01 | 86782.75 | - | - | Картометрический метод 12.5 | - |
| 9056 | 718399.32 | 86769.67 | - | - | Картометрический метод 12.5 | - |
| 9057 | 718358.99 | 86755.78 | - | - | Картометрический метод 12.5 | - |
| 9058 | 718347.47 | 86741.49 | 718347.47 | 86741.50 | Картометрический метод 12.5 | - |
| 9059 | 718343.55 | 86725.84 | - | - | Картометрический метод 12.5 | - |
| 9060 | 718349.62 | 86682.57 | - | - | Картометрический метод 12.5 | - |
| 9061 | 718346.06 | 86651.41 | - | - | Картометрический метод 12.5 | - |
| 9062 | 718339.76 | 86611.37 | - | - | Картометрический метод 12.5 | - |
| 9063 | 718340.56 | 86583.64 | - | - | Картометрический метод 12.5 | - |
| 9064 | 718332.47 | 86564.98 | - | - | Картометрический метод 12.5 | - |
| 9065 | 718308.42 | 86530.23 | 718308.42 | 86530.24 | Картометрический метод 12.5 | - |
| 9066 | 718300.73 | 86489.13 | - | - | Картометрический метод 12.5 | - |
| 9067 | 718285.35 | 86463.07 | - | - | Картометрический метод 12.5 | - |
| 9068 | 718271.60 | 86436.85 | - | - | Картометрический метод 12.5 | - |
| 9069 | 718266.72 | 86419.53 | 718266.73 | 86419.53 | Картометрический метод 12.5 | - |
| 9070 | 718267.31 | 86386.68 | - | - | Картометрический метод 12.5 | - |
| 9071 | 718261.60 | 86358.51 | - | - | Картометрический метод 12.5 | - |
| 9072 | 718264.07 | 86346.76 | - | - | Картометрический метод 12.5 | - |
| 9073 | 718282.81 | 86320.06 | - | - | Картометрический метод 12.5 | - |
| 9074 | 718283.65 | 86302.33 | - | - | Картометрический метод 12.5 | - |
| 9075 | 718260.17 | 86257.81 | - | - | Картометрический метод 12.5 | - |
| 9076 | 718260.34 | 86247.40 | - | - | Картометрический метод 12.5 | - |
| 9077 | 718265.22 | 86242.27 | 718265.23 | 86242.27 | Картометрический метод 12.5 | - |

КАРТА (ПЛАН)

Граница муниципального образования Тюхтетский район Красноярского края (изменение местоположения)

(наименование объекта землеустройства)

**Сведения о местоположении измененных (уточненных) границ
объекта землеустройства****1. Система координат МСК-166, зона 3****2. Сведения о характерных точках границ объекта землеустройства**

| Обозначение характерных точек границ | Существующие координаты, м | | Измененные (уточненные) координаты, м | | Метод определения координат и средняя квадратическая погрешность положения характерной точки (Mt), м | Описание закрепления точки |
|--|-------------------------------|----------|--|----------|---|----------------------------------|
| | X | Y | X | Y | | |
| 9078 | 718296.17 | 86233.36 | - | - | Картометрический метод 12.5 | - |
| 9079 | 718302.15 | 86226.23 | - | - | Картометрический метод 12.5 | - |
| 9080 | 718302.40 | 86213.79 | 718302.40 | 86213.78 | Картометрический метод 12.5 | - |
| 9081 | 718272.52 | 86176.38 | - | - | Картометрический метод 12.5 | - |
| 9082 | 718269.90 | 86164.45 | - | - | Картометрический метод 12.5 | - |
| 9083 | 718272.81 | 86151.90 | 718272.80 | 86151.89 | Картометрический метод 12.5 | - |
| 9084 | 718289.00 | 86126.00 | - | - | Картометрический метод 12.5 | - |
| 9085 | 718290.43 | 86110.87 | - | - | Картометрический метод 12.5 | - |
| 9086 | 718287.27 | 86079.93 | 718287.27 | 86079.94 | Картометрический метод 12.5 | - |
| 9087 | 718281.74 | 86052.38 | - | - | Картометрический метод 12.5 | - |
| 9088 | 718292.02 | 86025.18 | 718292.02 | 86025.19 | Картометрический метод 12.5 | - |
| 9089 | 718292.22 | 86008.45 | 718292.23 | 86008.45 | Картометрический метод 12.5 | - |
| 9090 | 718286.75 | 85979.26 | - | - | Картометрический метод 12.5 | - |
| 9091 | 718287.20 | 85911.09 | 718287.20 | 85911.10 | Картометрический метод 12.5 | - |
| 9092 | 718282.97 | 85892.57 | - | - | Картометрический метод 12.5 | - |
| 9093 | 718261.61 | 85851.39 | - | - | Картометрический метод 12.5 | - |
| 9094 | 718260.90 | 85826.05 | - | - | Картометрический метод 12.5 | - |
| 9095 | 718266.71 | 85789.91 | - | - | Картометрический метод 12.5 | - |
| 9096 | 718247.87 | 85780.26 | - | - | Картометрический метод 12.5 | - |
| 9097 | 718248.27 | 85769.25 | - | - | Картометрический метод 12.5 | - |
| 9098 | 718269.58 | 85722.23 | 718269.58 | 85722.24 | Картометрический метод 12.5 | - |
| 9099 | 718283.08 | 85688.01 | - | - | Картометрический метод 12.5 | - |
| 9100 | 718290.01 | 85643.34 | 718290.01 | 85643.35 | Картометрический метод 12.5 | - |
| 9101 | 718292.28 | 85603.82 | 718292.27 | 85603.82 | Картометрический метод 12.5 | - |
| 9102 | 718240.15 | 85555.01 | - | - | Картометрический метод 12.5 | - |
| 9103 | 718228.93 | 85538.27 | 718228.93 | 85538.28 | Картометрический метод 12.5 | - |
| 9104 | 718218.64 | 85495.45 | - | - | Картометрический метод 12.5 | - |
| 9105 | 718213.22 | 85465.04 | - | - | Картометрический метод 12.5 | - |
| 9106 | 718186.64 | 85432.65 | 718186.64 | 85432.66 | Картометрический метод 12.5 | - |
| 9107 | 718170.20 | 85401.85 | - | - | Картометрический метод 12.5 | - |
| 9108 | 718176.48 | 85364.10 | 718176.48 | 85364.11 | Картометрический метод 12.5 | - |
| 9109 | 718195.32 | 85328.84 | - | - | Картометрический метод 12.5 | - |
| 9110 | 718196.16 | 85317.04 | - | - | Картометрический метод 12.5 | - |
| 9111 | 718181.47 | 85283.03 | - | - | Картометрический метод 12.5 | - |
| 9112 | 718174.48 | 85250.93 | - | - | Картометрический метод 12.5 | - |
| 9113 | 718180.72 | 85225.43 | - | - | Картометрический метод 12.5 | - |
| 9114 | 718168.36 | 85194.77 | 718168.36 | 85194.78 | Картометрический метод 12.5 | - |
| 9115 | 718173.22 | 85139.83 | - | - | Картометрический метод 12.5 | - |
| 9116 | 718162.87 | 85110.06 | - | - | Картометрический метод 12.5 | - |
| 9117 | 718176.54 | 85048.90 | 718176.53 | 85048.90 | Картометрический метод 12.5 | - |
| 9118 | 718172.67 | 85020.58 | - | - | Картометрический метод 12.5 | - |
| 9119 | 718178.02 | 84985.66 | - | - | Картометрический метод 12.5 | - |
| 9120 | 718174.42 | 84961.44 | - | - | Картометрический метод 12.5 | - |
| 9121 | 718147.20 | 84935.15 | - | - | Картометрический метод 12.5 | - |
| 9122 | 718133.43 | 84909.76 | - | - | Картометрический метод 12.5 | - |
| 9123 | 718125.45 | 84837.20 | 718125.46 | 84837.20 | Картометрический метод 12.5 | - |
| 9124 | 718132.11 | 84621.04 | - | - | Картометрический метод 12.5 | - |
| 9125 | 718118.38 | 84571.96 | - | - | Картометрический метод 12.5 | - |
| 9126 | 718119.55 | 84551.18 | - | - | Картометрический метод 12.5 | - |
| 9127 | 718164.86 | 84450.71 | - | - | Картометрический метод 12.5 | - |
| 9128 | 718181.92 | 84408.45 | 718181.92 | 84408.44 | Картометрический метод 12.5 | - |

КАРТА (ПЛАН)

Граница муниципального образования Тюхтетский район Красноярского края (изменение местоположения)

(наименование объекта землеустройства)

Сведения о местоположении измененных (уточненных) границ
объекта землеустройства

1. Система координат МСК-166, зона 3

2. Сведения о характерных точках границ объекта землеустройства

| Обозначение характерных точек границ | Существующие координаты, м | | Измененные (уточненные) координаты, м | | Метод определения координат и средняя квадратическая погрешность положения характерной точки (Mt), м | Описание закрепления точки |
|--|-------------------------------|----------|--|----------|---|----------------------------------|
| | X | Y | X | Y | | |
| 9129 | 718186.04 | 84362.45 | - | - | Картометрический метод 12.5 | - |
| 9130 | 718176.97 | 84331.10 | - | - | Картометрический метод 12.5 | - |
| 9131 | 718176.00 | 84308.00 | - | - | Картометрический метод 12.5 | - |
| 9132 | 718205.05 | 84261.05 | - | - | Картометрический метод 12.5 | - |
| 9133 | 718196.17 | 84168.46 | - | - | Картометрический метод 12.5 | - |
| 9134 | 718203.99 | 84088.30 | 718204.00 | 84088.30 | Картометрический метод 12.5 | - |
| 9135 | 718192.29 | 84073.59 | 718192.28 | 84073.60 | Картометрический метод 12.5 | - |
| 9136 | 718209.55 | 83997.45 | 718209.55 | 83997.44 | Картометрический метод 12.5 | - |
| 9137 | 718065.58 | 84004.57 | 718065.57 | 84004.58 | Картометрический метод 12.5 | - |
| 9138 | 718015.14 | 84021.57 | 718015.14 | 84021.56 | Картометрический метод 12.5 | - |
| 9139 | 717991.35 | 84046.85 | - | - | Картометрический метод 12.5 | - |
| 9140 | 717948.18 | 84133.51 | - | - | Картометрический метод 12.5 | - |
| 9141 | 717915.04 | 84169.08 | - | - | Картометрический метод 12.5 | - |
| 9142 | 717828.32 | 84218.26 | - | - | Картометрический метод 12.5 | - |
| 9143 | 717757.20 | 84242.68 | - | - | Картометрический метод 12.5 | - |
| 9144 | 717693.47 | 84243.68 | - | - | Картометрический метод 12.5 | - |
| 9145 | 717657.02 | 84257.90 | - | - | Картометрический метод 12.5 | - |
| 9146 | 717549.68 | 84346.36 | - | - | Картометрический метод 12.5 | - |
| 9147 | 717485.55 | 84380.83 | 717485.54 | 84380.83 | Картометрический метод 12.5 | - |
| 9148 | 717408.69 | 84405.87 | 717408.69 | 84405.86 | Картометрический метод 12.5 | - |
| 9149 | 717357.48 | 84444.05 | 717357.49 | 84444.05 | Картометрический метод 12.5 | - |
| 9150 | 717283.37 | 84505.93 | - | - | Картометрический метод 12.5 | - |
| 9151 | 717205.86 | 84548.91 | - | - | Картометрический метод 12.5 | - |
| 9152 | 717120.09 | 84571.99 | - | - | Картометрический метод 12.5 | - |
| 9153 | 717023.74 | 84571.84 | - | - | Картометрический метод 12.5 | - |
| 9154 | 716822.48 | 84267.02 | - | - | Картометрический метод 12.5 | - |
| 9155 | 716538.09 | 83858.40 | - | - | Картометрический метод 12.5 | - |
| 9156 | 716254.10 | 83438.77 | - | - | Картометрический метод 12.5 | - |
| 9157 | 716018.65 | 83087.82 | 716018.65 | 83087.83 | Картометрический метод 12.5 | - |
| 9158 | 715709.89 | 82619.54 | 715929.88 | 82953.19 | Картометрический метод 12.5 | - |
| 9159 | - | - | 715845.33 | 82824.94 | Картометрический метод 12.5 | - |
| 9160 | - | - | 715709.90 | 82619.54 | Картометрический метод 12.5 | - |
| 9161 | 715565.83 | 82404.96 | - | - | Картометрический метод 12.5 | - |
| 9162 | 715285.68 | 81991.99 | 715514.76 | 82329.68 | Картометрический метод 12.5 | - |
| 9163 | 715038.10 | 81615.30 | 715285.68 | 81992.00 | Картометрический метод 12.5 | - |
| 9164 | - | - | 715038.10 | 81615.31 | Картометрический метод 12.5 | - |
| 9165 | 714658.10 | 81533.20 | - | - | Картометрический метод 12.5 | - |
| 9166 | 714405.05 | 81474.80 | 714412.82 | 81476.80 | Картометрический метод 12.5 | - |
| 9167 | 714319.02 | 81454.59 | 714177.04 | 80572.99 | Картометрический метод 12.5 | - |
| 9168 | 714300.91 | 81409.93 | 714099.58 | 80275.92 | Картометрический метод 12.5 | - |
| 9169 | 714288.71 | 81362.95 | 714007.30 | 80127.55 | Картометрический метод 12.5 | - |
| 9170 | 714280.43 | 81230.36 | 714009.04 | 80090.45 | Картометрический метод 12.5 | - |
| 9171 | 714268.95 | 81146.65 | 713989.35 | 80024.83 | Картометрический метод 12.5 | - |
| 9172 | 713985.16 | 79982.62 | - | - | Картометрический метод 12.5 | - |
| 9173 | 713979.54 | 79957.10 | - | - | Картометрический метод 12.5 | - |
| 9174 | 713950.20 | 79887.93 | - | - | Картометрический метод 12.5 | - |
| 9175 | 713938.69 | 79838.91 | - | - | Картометрический метод 12.5 | - |
| 9176 | 713949.62 | 79642.87 | - | - | Картометрический метод 12.5 | - |
| 9177 | 713959.86 | 79579.95 | 713959.87 | 79579.94 | Картометрический метод 12.5 | - |
| 9178 | 714045.23 | 79541.35 | - | - | Картометрический метод 12.5 | - |
| 9179 | 714070.26 | 79525.82 | - | - | Картометрический метод 12.5 | - |

КАРТА (ПЛАН)

Граница муниципального образования Тюхтетский район Красноярского края (изменение местоположения)

(наименование объекта землеустройства)

Сведения о местоположении измененных (уточненных) границ
объекта землеустройства

1. Система координат МСК-166, зона 3

2. Сведения о характерных точках границ объекта землеустройства

| Обозначение характерных точек границ | Существующие координаты, м | | Измененные (уточненные) координаты, м | | Метод определения координат и средняя квадратическая погрешность положения характерной точки (Mt), м | Описание закрепления точки |
|--|-------------------------------|----------|--|----------|---|----------------------------------|
| | X | Y | X | Y | | |
| 9180 | 714077.01 | 79510.62 | 714077.02 | 79510.61 | Картометрический метод 12.5 | - |
| 9181 | 714078.32 | 79473.54 | 714078.32 | 79473.53 | Картометрический метод 12.5 | - |
| 9182 | 714088.78 | 79449.82 | - | - | Картометрический метод 12.5 | - |
| 9183 | 714105.17 | 79437.34 | - | - | Картометрический метод 12.5 | - |
| 9184 | 714115.84 | 79436.09 | - | - | Картометрический метод 12.5 | - |
| 9185 | 714169.09 | 79438.00 | 714133.66 | 79436.01 | Картометрический метод 12.5 | - |
| 9186 | 714183.47 | 79435.65 | 714320.75 | 79560.31 | Картометрический метод 12.5 | - |
| 9187 | 714192.94 | 79422.52 | 714397.05 | 79216.59 | Картометрический метод 12.5 | - |
| 9188 | 714206.06 | 79376.04 | 714465.81 | 78931.02 | Картометрический метод 12.5 | - |
| 9189 | 714216.24 | 79354.35 | 714508.72 | 78420.99 | Картометрический метод 12.5 | - |
| 9190 | 714238.27 | 79321.26 | 714823.69 | 77395.65 | Картометрический метод 12.5 | - |
| 9191 | 714248.75 | 79287.93 | 714367.74 | 77259.53 | Картометрический метод 12.5 | - |
| 9192 | 714248.39 | 79210.96 | 712816.83 | 76784.44 | Картометрический метод 12.5 | - |
| 9193 | 712837.81 | 76729.87 | - | - | Картометрический метод 12.5 | - |
| 9194 | 712970.33 | 76441.32 | 712970.34 | 76441.32 | Картометрический метод 12.5 | - |
| 9195 | 713110.09 | 76104.87 | 712993.42 | 76385.74 | Картометрический метод 12.5 | - |
| 9196 | 712768.17 | 75472.93 | 713013.32 | 76337.85 | Картометрический метод 12.5 | - |
| 9197 | - | - | 713110.10 | 76104.88 | Картометрический метод 12.5 | - |
| 9198 | - | - | 712980.50 | 75865.36 | Картометрический метод 12.5 | - |
| 9199 | - | - | 712899.65 | 75715.93 | Картометрический метод 12.5 | - |
| 9200 | - | - | 712878.13 | 75676.15 | Картометрический метод 12.5 | - |
| 9201 | - | - | 712794.81 | 75522.17 | Картометрический метод 12.5 | - |
| 9202 | - | - | 712768.17 | 75472.92 | Картометрический метод 12.5 | - |
| 9203 | - | - | 712554.68 | 75039.18 | Картометрический метод 12.5 | - |
| 9204 | - | - | 712531.44 | 75049.42 | Картометрический метод 12.5 | - |
| 9205 | - | - | 712518.19 | 75046.96 | Картометрический метод 12.5 | - |
| 9206 | - | - | 712488.47 | 75015.90 | Картометрический метод 12.5 | - |
| 9207 | - | - | 712492.97 | 74989.46 | Картометрический метод 12.5 | - |
| 9208 | - | - | 712480.32 | 74975.85 | Картометрический метод 12.5 | - |
| 9209 | - | - | 712461.87 | 74976.59 | Картометрический метод 12.5 | - |
| 9210 | - | - | 712431.17 | 74983.77 | Картометрический метод 12.5 | - |
| 9211 | - | - | 712421.16 | 74970.51 | Картометрический метод 12.5 | - |
| 9212 | - | - | 712430.53 | 74957.42 | Картометрический метод 12.5 | - |
| 9213 | - | - | 712479.35 | 74935.53 | Картометрический метод 12.5 | - |
| 9214 | - | - | 712502.75 | 74933.68 | Картометрический метод 12.5 | - |
| 9215 | 712483.93 | 74895.44 | - | - | Картометрический метод 12.5 | - |
| 9216 | 712308.26 | 74584.61 | - | - | Картометрический метод 12.5 | - |
| 9217 | - | - | 712281.07 | 74529.52 | Картометрический метод 12.5 | - |
| 9218 | 712128.19 | 74219.79 | - | - | Картометрический метод 12.5 | - |
| 9219 | 711796.17 | 74137.15 | - | - | Картометрический метод 12.5 | - |
| 9220 | 711408.28 | 74051.82 | 711408.29 | 74051.82 | Картометрический метод 12.5 | - |
| 9221 | 711164.68 | 73992.15 | 711246.03 | 74012.08 | Картометрический метод 12.5 | - |
| 9222 | 711142.19 | 73987.10 | 711164.68 | 73992.16 | Картометрический метод 12.5 | - |
| 9223 | - | - | 711142.19 | 73987.11 | Картометрический метод 12.5 | - |
| 9224 | 711251.22 | 73522.06 | - | - | Картометрический метод 12.5 | - |
| 9225 | 711301.69 | 73303.57 | - | - | Картометрический метод 12.5 | - |
| 9226 | 711462.34 | 72588.19 | - | - | Картометрический метод 12.5 | - |
| 9227 | 711578.81 | 72074.53 | 711578.81 | 72074.54 | Картометрический метод 12.5 | - |
| 9228 | 712097.50 | 71971.85 | 712097.51 | 71971.85 | Картометрический метод 12.5 | - |
| 9229 | 712551.49 | 71876.07 | 712551.49 | 71876.08 | Картометрический метод 12.5 | - |
| 9230 | 712938.12 | 71801.28 | 712938.12 | 71801.27 | Картометрический метод 12.5 | - |

КАРТА (ПЛАН)

Граница муниципального образования Тюхтетский район Красноярского края (изменение местоположения)

(наименование объекта землеустройства)

**Сведения о местоположении измененных (уточненных) границ
объекта землеустройства****1. Система координат МСК-166, зона 3****2. Сведения о характерных точках границ объекта землеустройства**

| Обозначение характерных точек границ | Существующие координаты, м | | Измененные (уточненные) координаты, м | | Метод определения координат и средняя квадратическая погрешность положения характерной точки (Mt), м | Описание закрепления точки |
|--|-------------------------------|----------|--|----------|---|----------------------------------|
| | X | Y | X | Y | | |
| 9231 | 713425.88 | 71711.66 | - | - | Картометрический метод 12.5 | - |
| 9232 | 713588.41 | 71683.44 | - | - | Картометрический метод 12.5 | - |
| 9233 | 714192.08 | 71561.82 | - | - | Картометрический метод 12.5 | - |
| 9234 | 714563.25 | 71483.64 | 714563.26 | 71483.64 | Картометрический метод 12.5 | - |
| 9235 | 714971.69 | 71413.16 | - | - | Картометрический метод 12.5 | - |
| 9236 | 715308.67 | 71321.01 | 715048.12 | 71393.26 | Картометрический метод 12.5 | - |
| 9237 | - | - | 715308.67 | 71321.02 | Картометрический метод 12.5 | - |
| 9238 | - | - | 715559.20 | 71255.47 | Картометрический метод 12.5 | - |
| 9239 | 715687.69 | 71221.87 | - | - | Картометрический метод 12.5 | - |
| 9240 | 716136.82 | 71103.96 | 715814.69 | 71188.52 | Картометрический метод 12.5 | - |
| 9241 | - | - | 716123.44 | 71107.47 | Картометрический метод 12.5 | - |
| 9242 | - | - | 716060.60 | 70986.20 | Картометрический метод 12.5 | - |
| 9243 | - | - | 716061.56 | 70960.47 | Картометрический метод 12.5 | - |
| 9244 | - | - | 715919.51 | 70689.67 | Картометрический метод 12.5 | - |
| 9245 | 715904.35 | 70660.77 | - | - | Картометрический метод 12.5 | - |
| 9246 | 715805.65 | 70473.09 | 715866.52 | 70588.85 | Картометрический метод 12.5 | - |
| 9247 | - | - | 715855.12 | 70567.16 | Картометрический метод 12.5 | - |
| 9248 | - | - | 715805.65 | 70473.10 | Картометрический метод 12.5 | - |
| 9249 | - | - | 715709.94 | 70289.59 | Картометрический метод 12.5 | - |
| 9250 | 715657.35 | 70188.74 | - | - | Картометрический метод 12.5 | - |
| 9251 | 715494.36 | 69879.77 | 715630.86 | 70138.51 | Картометрический метод 12.5 | - |
| 9252 | 715530.56 | 69683.43 | 715494.38 | 69879.77 | Картометрический метод 12.5 | - |
| 9253 | 715599.51 | 69404.68 | 715530.82 | 69683.92 | Картометрический метод 12.5 | - |
| 9254 | - | - | 715599.53 | 69404.70 | Картометрический метод 12.5 | - |
| 9255 | - | - | 715648.70 | 69185.50 | Картометрический метод 12.5 | - |
| 9256 | 715690.01 | 69001.31 | - | - | Картометрический метод 12.5 | - |
| 9257 | 715580.38 | 68899.66 | 715604.25 | 68839.42 | Картометрический метод 12.5 | - |
| 9258 | - | - | 715593.43 | 68829.61 | Картометрический метод 12.5 | - |
| 9259 | - | - | 715587.19 | 68823.95 | Картометрический метод 12.5 | - |
| 9260 | - | - | 715583.50 | 68820.70 | Картометрический метод 12.5 | - |
| 9261 | 715487.24 | 68812.06 | - | - | Картометрический метод 12.5 | - |
| 9262 | 715189.93 | 68535.15 | - | - | Картометрический метод 12.5 | - |
| 9263 | 714836.15 | 68213.74 | - | - | Картометрический метод 12.5 | - |
| 9264 | 714744.82 | 68037.66 | - | - | Картометрический метод 12.5 | - |
| 9265 | 714615.83 | 67767.45 | 714670.44 | 67881.83 | Картометрический метод 12.5 | - |
| 9266 | 714485.43 | 67517.01 | 714659.26 | 67858.42 | Картометрический метод 12.5 | - |
| 9267 | 714355.30 | 67258.80 | 714615.84 | 67767.45 | Картометрический метод 12.5 | - |
| 9268 | 714170.43 | 66928.52 | 714565.13 | 67670.07 | Картометрический метод 12.5 | - |
| 9269 | 713960.51 | 66541.74 | 714485.43 | 67517.02 | Картометрический метод 12.5 | - |
| 9270 | - | - | 714355.30 | 67258.81 | Картометрический метод 12.5 | - |
| 9271 | - | - | 714170.42 | 66928.52 | Картометрический метод 12.5 | - |
| 9272 | - | - | 714109.42 | 66816.11 | Картометрический метод 12.5 | - |
| 9273 | - | - | 714072.83 | 66748.69 | Картометрический метод 12.5 | - |
| 9274 | - | - | 713960.52 | 66541.75 | Картометрический метод 12.5 | - |
| 9275 | - | - | 713953.30 | 66519.05 | Картометрический метод 12.5 | - |
| 9276 | - | - | 713933.49 | 66456.80 | Картометрический метод 12.5 | - |
| 9277 | 713914.12 | 66395.95 | - | - | Картометрический метод 12.5 | - |
| 9278 | - | - | 713902.73 | 66363.59 | Картометрический метод 12.5 | - |
| 9279 | 713647.11 | 65637.39 | - | - | Картометрический метод 12.5 | - |
| 9280 | 713635.33 | 65601.20 | - | - | Картометрический метод 12.5 | - |
| 9281 | 713682.55 | 65597.92 | 713715.09 | 65621.37 | Картометрический метод 12.5 | - |

КАРТА (ПЛАН)

Граница муниципального образования Тюхтетский район Красноярского края (изменение местоположения)

(наименование объекта землеустройства)

Сведения о местоположении измененных (уточненных) границ
объекта землеустройства

1. Система координат МСК-166, зона 3

2. Сведения о характерных точках границ объекта землеустройства

| Обозначение характерных точек границ | Существующие координаты, м | | Измененные (уточненные) координаты, м | | Метод определения координат и средняя квадратическая погрешность положения характерной точки (Mt), м | Описание закрепления точки |
|--|-------------------------------|----------|--|----------|---|----------------------------------|
| | X | Y | X | Y | | |
| 9282 | 713716.58 | 65577.52 | 713742.30 | 65595.11 | Картометрический метод 12.5 | - |
| 9283 | 713754.22 | 65555.49 | 713765.49 | 65572.60 | Картометрический метод 12.5 | - |
| 9284 | 713781.00 | 65557.00 | 713780.86 | 65578.02 | Картометрический метод 12.5 | - |
| 9285 | 713797.44 | 65584.29 | 713793.76 | 65597.94 | Картометрический метод 12.5 | - |
| 9286 | 713800.26 | 65613.79 | 713788.99 | 65649.33 | Картометрический метод 12.5 | - |
| 9287 | 713817.12 | 65617.58 | 713789.52 | 65715.51 | Картометрический метод 12.5 | - |
| 9288 | 713861.08 | 65597.18 | 713808.25 | 65735.64 | Картометрический метод 12.5 | - |
| 9289 | 713882.92 | 65600.08 | 713830.39 | 65742.28 | Картометрический метод 12.5 | - |
| 9290 | 713900.13 | 65613.80 | 713856.97 | 65733.51 | Картометрический метод 12.5 | - |
| 9291 | 713904.28 | 65635.91 | 713877.74 | 65697.29 | Картометрический метод 12.5 | - |
| 9292 | 713910.14 | 65659.84 | 713896.56 | 65688.24 | Картометрический метод 12.5 | - |
| 9293 | 713924.76 | 65666.74 | 713914.73 | 65696.68 | Картометрический метод 12.5 | - |
| 9294 | 713945.69 | 65656.15 | 713943.04 | 65693.81 | Картометрический метод 12.5 | - |
| 9295 | 713975.49 | 65606.21 | 713975.54 | 65656.07 | Картометрический метод 12.5 | - |
| 9296 | 713998.06 | 65589.30 | 714006.89 | 65609.53 | Картометрический метод 12.5 | - |
| 9297 | 714032.13 | 65587.33 | 714035.53 | 65597.92 | Картометрический метод 12.5 | - |
| 9298 | 714074.15 | 65590.95 | 714056.83 | 65600.63 | Картометрический метод 12.5 | - |
| 9299 | 714134.95 | 65584.61 | 714061.82 | 65624.16 | Картометрический метод 12.5 | - |
| 9300 | 714198.29 | 65605.27 | 714085.76 | 65634.75 | Картометрический метод 12.5 | - |
| 9301 | 714222.04 | 65604.70 | 714109.92 | 65612.28 | Картометрический метод 12.5 | - |
| 9302 | 714241.51 | 65585.56 | 714153.02 | 65604.10 | Картометрический метод 12.5 | - |
| 9303 | 714286.49 | 65488.35 | 714179.15 | 65607.97 | Картометрический метод 12.5 | - |
| 9304 | 714318.98 | 65471.44 | 714194.89 | 65629.94 | Картометрический метод 12.5 | - |
| 9305 | 714350.72 | 65475.05 | 714222.86 | 65636.78 | Картометрический метод 12.5 | - |
| 9306 | 714393.08 | 65508.07 | 714273.55 | 65580.24 | Картометрический метод 12.5 | - |
| 9307 | 714415.58 | 65502.85 | 714306.58 | 65500.69 | Картометрический метод 12.5 | - |
| 9308 | 714459.29 | 65469.70 | 714325.28 | 65494.55 | Картометрический метод 12.5 | - |
| 9309 | 714516.31 | 65479.52 | 714354.29 | 65499.49 | Картометрический метод 12.5 | - |
| 9310 | 714539.75 | 65477.52 | 714400.92 | 65528.42 | Картометрический метод 12.5 | - |
| 9311 | 714553.85 | 65459.96 | 714423.82 | 65540.92 | Картометрический метод 12.5 | - |
| 9312 | 714552.06 | 65431.56 | 714440.33 | 65541.51 | Картометрический метод 12.5 | - |
| 9313 | 714525.60 | 65379.97 | 714452.45 | 65529.30 | Картометрический метод 12.5 | - |
| 9314 | 714526.19 | 65363.71 | 714465.44 | 65492.80 | Картометрический метод 12.5 | - |
| 9315 | 714565.26 | 65341.36 | 714480.51 | 65479.73 | Картометрический метод 12.5 | - |
| 9316 | 714581.06 | 65306.15 | 714505.63 | 65484.53 | Картометрический метод 12.5 | - |
| 9317 | 714594.72 | 65261.66 | 714539.73 | 65510.08 | Картометрический метод 12.5 | - |
| 9318 | 714619.31 | 65238.10 | 714561.42 | 65502.11 | Картометрический метод 12.5 | - |
| 9319 | 714648.26 | 65240.54 | 714573.51 | 65463.63 | Картометрический метод 12.5 | - |
| 9320 | 714675.11 | 65271.61 | 714555.87 | 65413.37 | Картометрический метод 12.5 | - |
| 9321 | 714787.00 | 65288.00 | 714536.03 | 65397.09 | Картометрический метод 12.5 | - |
| 9322 | 714832.05 | 65270.46 | 714541.80 | 65372.00 | Картометрический метод 12.5 | - |
| 9323 | 714858.11 | 65235.61 | 714575.04 | 65367.37 | Картометрический метод 12.5 | - |
| 9324 | 714860.53 | 65198.15 | 714594.89 | 65356.41 | Картометрический метод 12.5 | - |
| 9325 | 714837.85 | 65159.80 | 714600.74 | 65329.38 | Картометрический метод 12.5 | - |
| 9326 | - | - | 714616.09 | 65281.29 | Картометрический метод 12.5 | - |
| 9327 | - | - | 714634.63 | 65252.77 | Картометрический метод 12.5 | - |
| 9328 | - | - | 714668.85 | 65248.17 | Картометрический метод 12.5 | - |
| 9329 | - | - | 714685.71 | 65266.29 | Картометрический метод 12.5 | - |
| 9330 | - | - | 714680.94 | 65290.44 | Картометрический метод 12.5 | - |
| 9331 | - | - | 714684.23 | 65307.10 | Картометрический метод 12.5 | - |
| 9332 | - | - | 714736.74 | 65308.02 | Картометрический метод 12.5 | - |

КАРТА (ПЛАН)

Граница муниципального образования Тюхтетский район Красноярского края (изменение местоположения)

(наименование объекта землеустройства)

**Сведения о местоположении измененных (уточненных) границ
объекта землеустройства****1. Система координат МСК-166, зона 3****2. Сведения о характерных точках границ объекта землеустройства**

| Обозначение характерных точек границ | Существующие координаты, м | | Измененные (уточненные) координаты, м | | Метод определения координат и средняя квадратическая погрешность положения характерной точки (Mt), м | Описание закрепления точки |
|--|-------------------------------|----------|--|----------|---|----------------------------------|
| | X | Y | X | Y | | |
| 9333 | - | - | 714767.76 | 65311.09 | Картометрический метод 12.5 | - |
| 9334 | - | - | 714797.70 | 65317.03 | Картометрический метод 12.5 | - |
| 9335 | - | - | 714816.48 | 65308.96 | Картометрический метод 12.5 | - |
| 9336 | - | - | 714840.71 | 65284.54 | Картометрический метод 12.5 | - |
| 9337 | - | - | 714866.37 | 65247.52 | Картометрический метод 12.5 | - |
| 9338 | - | - | 714882.97 | 65218.93 | Картометрический метод 12.5 | - |
| 9339 | - | - | 714864.14 | 65174.48 | Картометрический метод 12.5 | - |
| 9340 | - | - | 714820.18 | 65147.48 | Картометрический метод 12.5 | - |
| 9341 | 714793.99 | 65129.20 | - | - | Картометрический метод 12.5 | - |
| 9342 | 714789.67 | 65111.69 | - | - | Картометрический метод 12.5 | - |
| 9343 | 714799.80 | 65096.12 | - | - | Картометрический метод 12.5 | - |
| 9344 | 714868.30 | 65072.70 | 714868.24 | 65088.04 | Картометрический метод 12.5 | - |
| 9345 | - | - | 714888.19 | 65074.16 | Картометрический метод 12.5 | - |
| 9346 | - | - | 714878.27 | 65052.40 | Картометрический метод 12.5 | - |
| 9347 | - | - | 714883.77 | 65035.09 | Картометрический метод 12.5 | - |
| 9348 | 714907.18 | 65035.83 | - | - | Картометрический метод 12.5 | - |
| 9349 | 714952.12 | 65046.64 | 714951.70 | 65053.11 | Картометрический метод 12.5 | - |
| 9350 | 714966.13 | 65041.11 | 714966.13 | 65041.12 | Картометрический метод 12.5 | - |
| 9351 | 714967.12 | 65004.31 | 714949.19 | 65015.07 | Картометрический метод 12.5 | - |
| 9352 | 714977.31 | 64996.89 | 714963.60 | 64993.22 | Картометрический метод 12.5 | - |
| 9353 | 715034.53 | 65030.09 | 714984.21 | 64988.13 | Картометрический метод 12.5 | - |
| 9354 | 715064.07 | 65026.18 | 715010.02 | 65000.73 | Картометрический метод 12.5 | - |
| 9355 | 715080.23 | 65000.54 | 715068.82 | 65042.75 | Картометрический метод 12.5 | - |
| 9356 | 715047.94 | 64915.11 | 715087.21 | 65045.36 | Картометрический метод 12.5 | - |
| 9357 | 715052.79 | 64898.63 | 715092.05 | 65019.26 | Картометрический метод 12.5 | - |
| 9358 | - | - | 715080.23 | 65000.55 | Картометрический метод 12.5 | - |
| 9359 | - | - | 715056.32 | 64937.30 | Картометрический метод 12.5 | - |
| 9360 | - | - | 715047.93 | 64915.11 | Картометрический метод 12.5 | - |
| 9361 | - | - | 715052.78 | 64898.63 | Картометрический метод 12.5 | - |
| 9362 | 715068.03 | 64898.11 | - | - | Картометрический метод 12.5 | - |
| 9363 | 715107.04 | 64960.06 | 715086.41 | 64927.31 | Картометрический метод 12.5 | - |
| 9364 | - | - | 715107.03 | 64960.06 | Картометрический метод 12.5 | - |
| 9365 | 715138.58 | 64968.97 | - | - | Картометрический метод 12.5 | - |
| 9366 | 715173.00 | 64957.00 | - | - | Картометрический метод 12.5 | - |
| 9367 | 715187.76 | 64928.82 | 715187.76 | 64928.81 | Картометрический метод 12.5 | - |
| 9368 | 715191.55 | 64895.42 | - | - | Картометрический метод 12.5 | - |
| 9369 | 715184.35 | 64869.66 | - | - | Картометрический метод 12.5 | - |
| 9370 | 715156.77 | 64846.69 | 715159.72 | 64856.32 | Картометрический метод 12.5 | - |
| 9371 | 715082.08 | 64818.57 | 715082.48 | 64839.91 | Картометрический метод 12.5 | - |
| 9372 | 715050.37 | 64794.78 | 715051.01 | 64822.23 | Картометрический метод 12.5 | - |
| 9373 | 715047.57 | 64755.01 | 715050.26 | 64789.13 | Картометрический метод 12.5 | - |
| 9374 | 715059.13 | 64729.21 | 715070.82 | 64758.74 | Картометрический метод 12.5 | - |
| 9375 | 715086.60 | 64723.81 | 715100.21 | 64752.99 | Картометрический метод 12.5 | - |
| 9376 | 715155.35 | 64751.75 | 715155.14 | 64767.62 | Картометрический метод 12.5 | - |
| 9377 | 715204.30 | 64749.96 | 715213.74 | 64788.23 | Картометрический метод 12.5 | - |
| 9378 | 715229.80 | 64730.32 | 715242.27 | 64779.53 | Картометрический метод 12.5 | - |
| 9379 | 715231.36 | 64687.52 | 715249.08 | 64752.53 | Картометрический метод 12.5 | - |
| 9380 | 715241.31 | 64676.89 | 715239.80 | 64713.28 | Картометрический метод 12.5 | - |
| 9381 | 715305.10 | 64675.62 | 715260.00 | 64692.61 | Картометрический метод 12.5 | - |
| 9382 | 715336.15 | 64669.29 | 715302.58 | 64699.01 | Картометрический метод 12.5 | - |
| 9383 | - | - | 715337.20 | 64709.99 | Картометрический метод 12.5 | - |

КАРТА (ПЛАН)

Граница муниципального образования Тюхтетский район Красноярского края (изменение местоположения)

(наименование объекта землеустройства)

**Сведения о местоположении измененных (уточненных) границ
объекта землеустройства****1. Система координат МСК-166, зона 3****2. Сведения о характерных точках границ объекта землеустройства**

| Обозначение характерных точек границ | Существующие координаты, м | | Измененные (уточненные) координаты, м | | Метод определения координат и средняя квадратическая погрешность положения характерной точки (Mt), м | Описание закрепления точки |
|--|-------------------------------|----------|--|----------|---|----------------------------------|
| | X | Y | X | Y | | |
| 9384 | - | - | 715356.02 | 64700.94 | Картометрический метод 12.5 | - |
| 9385 | - | - | 715361.79 | 64675.86 | Картометрический метод 12.5 | - |
| 9386 | 715345.51 | 64650.49 | - | - | Картометрический метод 12.5 | - |
| 9387 | 715330.24 | 64622.33 | 715330.25 | 64622.33 | Картометрический метод 12.5 | - |
| 9388 | 715297.86 | 64574.41 | 715306.58 | 64588.25 | Картометрический метод 12.5 | - |
| 9389 | 715303.09 | 64551.23 | 715312.42 | 64561.22 | Картометрический метод 12.5 | - |
| 9390 | 715324.75 | 64539.96 | 715332.07 | 64556.09 | Картометрический метод 12.5 | - |
| 9391 | 715379.81 | 64564.59 | 715359.75 | 64570.71 | Картометрический метод 12.5 | - |
| 9392 | 715401.92 | 64560.42 | 715382.19 | 64595.85 | Картометрический метод 12.5 | - |
| 9393 | 715418.09 | 64485.91 | 715406.80 | 64587.98 | Картометрический метод 12.5 | - |
| 9394 | 715436.63 | 64463.19 | 715422.00 | 64571.02 | Картометрический метод 12.5 | - |
| 9395 | 715484.91 | 64459.95 | 715431.90 | 64539.27 | Картометрический метод 12.5 | - |
| 9396 | 715504.97 | 64453.58 | 715440.91 | 64508.81 | Картометрический метод 12.5 | - |
| 9397 | 715536.31 | 64395.55 | 715454.57 | 64495.43 | Картометрический метод 12.5 | - |
| 9398 | 715569.61 | 64375.83 | 715480.51 | 64488.04 | Картометрический метод 12.5 | - |
| 9399 | 715576.14 | 64361.90 | 715514.78 | 64480.26 | Картометрический метод 12.5 | - |
| 9400 | 715561.61 | 64323.13 | 715539.86 | 64438.85 | Картометрический метод 12.5 | - |
| 9401 | - | - | 715561.87 | 64425.08 | Картометрический метод 12.5 | - |
| 9402 | - | - | 715583.63 | 64398.81 | Картометрический метод 12.5 | - |
| 9403 | - | - | 715579.27 | 64346.62 | Картометрический метод 12.5 | - |
| 9404 | - | - | 715584.33 | 64326.68 | Картометрический метод 12.5 | - |
| 9405 | 715577.57 | 64283.68 | - | - | Картометрический метод 12.5 | - |
| 9406 | 715566.00 | 64267.05 | 715558.34 | 64277.88 | Картометрический метод 12.5 | - |
| 9407 | 715499.41 | 64261.42 | 715507.82 | 64274.66 | Картометрический метод 12.5 | - |
| 9408 | 715472.31 | 64237.44 | 715489.69 | 64258.05 | Картометрический метод 12.5 | - |
| 9409 | 715452.54 | 64177.23 | 715473.27 | 64232.48 | Картометрический метод 12.5 | - |
| 9410 | 715462.87 | 64156.00 | 715475.63 | 64205.51 | Картометрический метод 12.5 | - |
| 9411 | 715498.33 | 64135.65 | 715493.75 | 64183.97 | Картометрический метод 12.5 | - |
| 9412 | 715502.28 | 64124.46 | 715515.24 | 64165.32 | Картометрический метод 12.5 | - |
| 9413 | 715486.17 | 64070.76 | 715519.40 | 64146.04 | Картометрический метод 12.5 | - |
| 9414 | 715504.20 | 64042.36 | 715506.94 | 64126.17 | Картометрический метод 12.5 | - |
| 9415 | 715543.81 | 64034.21 | 715499.55 | 64100.23 | Картометрический метод 12.5 | - |
| 9416 | 715614.58 | 64036.01 | 715503.38 | 64071.23 | Картометрический метод 12.5 | - |
| 9417 | 715659.67 | 64033.01 | 715528.62 | 64063.82 | Картометрический метод 12.5 | - |
| 9418 | - | - | 715639.38 | 64051.17 | Картометрический метод 12.5 | - |
| 9419 | - | - | 715690.68 | 64052.33 | Картометрический метод 12.5 | - |
| 9420 | 715730.90 | 64036.61 | - | - | Картометрический метод 12.5 | - |
| 9421 | 715649.61 | 63779.43 | - | - | Картометрический метод 12.5 | - |
| 9422 | 715289.80 | 62632.59 | - | - | Картометрический метод 12.5 | - |
| 9423 | 715140.61 | 62139.24 | - | - | Картометрический метод 12.5 | - |
| 9424 | 714857.42 | 61241.62 | 715011.60 | 61730.28 | Картометрический метод 12.5 | - |
| 9425 | - | - | 714857.42 | 61241.63 | Картометрический метод 12.5 | - |
| 9426 | 714121.42 | 60621.16 | - | - | Картометрический метод 12.5 | - |
| 9427 | 713720.88 | 60261.25 | 713720.89 | 60261.26 | Картометрический метод 12.5 | - |
| 9428 | 713425.29 | 60014.87 | 713595.75 | 60155.46 | Картометрический метод 12.5 | - |
| 9429 | - | - | 713425.28 | 60014.87 | Картометрический метод 12.5 | - |
| 9430 | 713213.47 | 59840.88 | - | - | Картометрический метод 12.5 | - |
| 9431 | - | - | 713083.24 | 59730.86 | Картометрический метод 12.5 | - |
| 9432 | 712605.73 | 59327.47 | - | - | Картометрический метод 12.5 | - |
| 9433 | 712632.23 | 59206.08 | 712632.23 | 59206.09 | Картометрический метод 12.5 | - |
| 9434 | 712672.59 | 59016.98 | 712672.60 | 59016.98 | Картометрический метод 12.5 | - |

КАРТА (ПЛАН)

Граница муниципального образования Тюхтетский район Красноярского края (изменение местоположения)

(наименование объекта землеустройства)

Сведения о местоположении измененных (уточненных) границ
объекта землеустройства

1. Система координат МСК-166, зона 3

2. Сведения о характерных точках границ объекта землеустройства

| Обозначение характерных точек границ | Существующие координаты, м | | Измененные (уточненные) координаты, м | | Метод определения координат и средняя квадратическая погрешность положения характерной точки (Mt), м | Описание закрепления точки |
|--|-------------------------------|----------|--|----------|---|----------------------------------|
| | X | Y | X | Y | | |
| 9435 | 712687.12 | 59016.79 | - | - | Картометрический метод 12.5 | - |
| 9436 | 712682.29 | 59032.90 | - | - | Картометрический метод 12.5 | - |
| 9437 | 712696.98 | 59052.20 | 712696.99 | 59052.20 | Картометрический метод 12.5 | - |
| 9438 | 712723.21 | 59061.28 | - | - | Картометрический метод 12.5 | - |
| 9439 | 712783.09 | 59060.57 | - | - | Картометрический метод 12.5 | - |
| 9440 | 712792.74 | 59048.52 | 712792.75 | 59048.52 | Картометрический метод 12.5 | - |
| 9441 | 712788.27 | 59015.78 | 712806.75 | 59021.72 | Картометрический метод 12.5 | - |
| 9442 | 712794.21 | 58998.64 | 712838.72 | 58998.56 | Картометрический метод 12.5 | - |
| 9443 | 712867.06 | 58948.10 | 712881.68 | 58994.27 | Картометрический метод 12.5 | - |
| 9444 | 712887.71 | 58944.94 | 712913.63 | 58998.34 | Картометрический метод 12.5 | - |
| 9445 | 712906.99 | 58950.58 | 712941.58 | 58978.92 | Картометрический метод 12.5 | - |
| 9446 | 712999.03 | 58990.69 | 712971.80 | 58977.10 | Картометрический метод 12.5 | - |
| 9447 | 713020.94 | 58991.82 | - | - | Картометрический метод 12.5 | - |
| 9448 | 713041.71 | 58985.47 | 713042.04 | 58971.85 | Картометрический метод 12.5 | - |
| 9449 | 713073.97 | 58945.89 | 713065.65 | 58937.68 | Картометрический метод 12.5 | - |
| 9450 | 713093.71 | 58860.88 | 713085.87 | 58862.52 | Картометрический метод 12.5 | - |
| 9451 | 713110.11 | 58843.41 | - | - | Картометрический метод 12.5 | - |
| 9452 | 713165.41 | 58841.83 | 713158.90 | 58834.03 | Картометрический метод 12.5 | - |
| 9453 | 713186.67 | 58831.96 | - | - | Картометрический метод 12.5 | - |
| 9454 | 713206.56 | 58811.07 | - | - | Картометрический метод 12.5 | - |
| 9455 | 713212.85 | 58784.02 | 713212.86 | 58784.02 | Картометрический метод 12.5 | - |
| 9456 | 713196.13 | 58747.30 | 713225.45 | 58742.06 | Картометрический метод 12.5 | - |
| 9457 | 713200.71 | 58738.25 | 713217.52 | 58719.40 | Картометрический метод 12.5 | - |
| 9458 | 713262.32 | 58748.23 | 713202.99 | 58690.66 | Картометрический метод 12.5 | - |
| 9459 | 713270.65 | 58743.22 | 713197.27 | 58660.30 | Картометрический метод 12.5 | - |
| 9460 | 713235.34 | 58633.59 | - | - | Картометрический метод 12.5 | - |
| 9461 | 713249.22 | 58631.60 | - | - | Картометрический метод 12.5 | - |
| 9462 | 713297.29 | 58643.93 | 713297.29 | 58643.94 | Картометрический метод 12.5 | - |
| 9463 | 713330.51 | 58645.82 | 713330.51 | 58645.83 | Картометрический метод 12.5 | - |
| 9464 | 713348.74 | 58631.60 | 713338.05 | 58614.79 | Картометрический метод 12.5 | - |
| 9465 | 713383.37 | 58555.97 | 713330.49 | 58581.44 | Картометрический метод 12.5 | - |
| 9466 | 713384.08 | 58536.52 | 713313.22 | 58547.74 | Картометрический метод 12.5 | - |
| 9467 | 713364.69 | 58524.50 | 713284.12 | 58518.47 | Картометрический метод 12.5 | - |
| 9468 | 713308.34 | 58496.29 | 713285.13 | 58490.30 | Картометрический метод 12.5 | - |
| 9469 | 713305.63 | 58483.08 | 713311.45 | 58462.06 | Картометрический метод 12.5 | - |
| 9470 | 713353.46 | 58414.66 | 713352.29 | 58462.56 | Картометрический метод 12.5 | - |
| 9471 | 713370.90 | 58412.45 | 713390.04 | 58467.82 | Картометрический метод 12.5 | - |
| 9472 | 713392.01 | 58425.95 | 713415.55 | 58461.93 | Картометрический метод 12.5 | - |
| 9473 | 713409.19 | 58440.37 | 713427.05 | 58439.97 | Картометрический метод 12.5 | - |
| 9474 | 713424.35 | 58442.33 | 713428.65 | 58422.51 | Картометрический метод 12.5 | - |
| 9475 | 713438.66 | 58428.67 | 713454.12 | 58417.59 | Картометрический метод 12.5 | - |
| 9476 | 713448.07 | 58403.86 | 713467.09 | 58435.57 | Картометрический метод 12.5 | - |
| 9477 | 713462.23 | 58394.09 | 713475.86 | 58462.16 | Картометрический метод 12.5 | - |
| 9478 | 713477.79 | 58399.60 | 713503.79 | 58469.98 | Картометрический метод 12.5 | - |
| 9479 | 713510.81 | 58426.27 | 713528.26 | 58466.00 | Картометрический метод 12.5 | - |
| 9480 | 713521.19 | 58423.46 | 713538.57 | 58449.83 | Картометрический метод 12.5 | - |
| 9481 | 713550.73 | 58395.11 | 713555.47 | 58439.74 | Картометрический метод 12.5 | - |
| 9482 | 713565.39 | 58391.38 | 713579.45 | 58449.36 | Картометрический метод 12.5 | - |
| 9483 | 713602.81 | 58433.44 | - | - | Картометрический метод 12.5 | - |
| 9484 | 713615.68 | 58420.44 | - | - | Картометрический метод 12.5 | - |
| 9485 | 713649.12 | 58358.23 | 713617.83 | 58383.62 | Картометрический метод 12.5 | - |

КАРТА (ПЛАН)

Граница муниципального образования Тюхтетский район Красноярского края (изменение местоположения)

(наименование объекта землеустройства)

**Сведения о местоположении измененных (уточненных) границ
объекта землеустройства****1. Система координат МСК-166, зона 3****2. Сведения о характерных точках границ объекта землеустройства**

| Обозначение характерных точек границ | Существующие координаты, м | | Измененные (уточненные) координаты, м | | Метод определения координат и средняя квадратическая погрешность положения характерной точки (Mt), м | Описание закрепления точки |
|--|-------------------------------|----------|--|----------|---|----------------------------------|
| | X | Y | X | Y | | |
| 9486 | 713661.23 | 58349.09 | 713629.21 | 58364.57 | Картометрический метод 12.5 | - |
| 9487 | 713672.56 | 58356.23 | 713644.68 | 58367.08 | Картометрический метод 12.5 | - |
| 9488 | 713689.66 | 58412.09 | 713655.64 | 58386.93 | Картометрический метод 12.5 | - |
| 9489 | 713696.95 | 58420.85 | 713666.90 | 58425.28 | Картометрический метод 12.5 | - |
| 9490 | 713709.81 | 58417.77 | 713681.82 | 58443.33 | Картометрический метод 12.5 | - |
| 9491 | 713798.70 | 58301.22 | 713711.46 | 58430.78 | Картометрический метод 12.5 | - |
| 9492 | 713853.25 | 58233.04 | 713736.80 | 58402.51 | Картометрический метод 12.5 | - |
| 9493 | 713866.49 | 58190.29 | 713740.66 | 58376.38 | Картометрический метод 12.5 | - |
| 9494 | 713863.29 | 58161.85 | 713747.76 | 58341.61 | Картометрический метод 12.5 | - |
| 9495 | 713841.70 | 58146.56 | 713775.45 | 58328.99 | Картометрический метод 12.5 | - |
| 9496 | 713838.86 | 58127.33 | 713821.31 | 58284.92 | Картометрический метод 12.5 | - |
| 9497 | 713846.48 | 58098.21 | 713840.17 | 58247.66 | Картометрический метод 12.5 | - |
| 9498 | 713836.86 | 58070.59 | 713856.56 | 58197.66 | Картометрический метод 12.5 | - |
| 9499 | 713857.58 | 58026.70 | 713850.13 | 58160.46 | Картометрический метод 12.5 | - |
| 9500 | 713855.99 | 58012.13 | 713811.17 | 58134.73 | Картометрический метод 12.5 | - |
| 9501 | 713799.58 | 57966.21 | 713802.78 | 58097.46 | Картометрический метод 12.5 | - |
| 9502 | 713770.78 | 57920.91 | 713838.09 | 58062.74 | Картометрический метод 12.5 | - |
| 9503 | 713772.79 | 57884.86 | 713837.99 | 58038.41 | Картометрический метод 12.5 | - |
| 9504 | 713792.06 | 57851.89 | 713806.88 | 58011.02 | Картометрический метод 12.5 | - |
| 9505 | - | - | 713791.69 | 57973.50 | Картометрический метод 12.5 | - |
| 9506 | - | - | 713759.39 | 57951.91 | Картометрический метод 12.5 | - |
| 9507 | - | - | 713748.27 | 57909.67 | Картометрический метод 12.5 | - |
| 9508 | - | - | 713767.16 | 57871.44 | Картометрический метод 12.5 | - |
| 9509 | - | - | 713801.44 | 57811.39 | Картометрический метод 12.5 | - |
| 9510 | 713818.01 | 57790.84 | - | - | Картометрический метод 12.5 | - |
| 9511 | 713840.33 | 57761.53 | 713805.28 | 57758.99 | Картометрический метод 12.5 | - |
| 9512 | 713844.36 | 57748.21 | 713802.48 | 57728.73 | Картометрический метод 12.5 | - |
| 9513 | 713819.31 | 57716.51 | 713806.83 | 57689.00 | Картометрический метод 12.5 | - |
| 9514 | 713817.62 | 57689.89 | 713827.18 | 57664.44 | Картометрический метод 12.5 | - |
| 9515 | 713825.90 | 57666.81 | 713829.41 | 57629.49 | Картометрический метод 12.5 | - |
| 9516 | 713837.22 | 57657.29 | 713815.92 | 57598.85 | Картометрический метод 12.5 | - |
| 9517 | 713874.32 | 57659.68 | 713824.79 | 57555.39 | Картометрический метод 12.5 | - |
| 9518 | 713897.92 | 57658.39 | 713848.01 | 57531.91 | Картометрический метод 12.5 | - |
| 9519 | 713910.27 | 57640.41 | 713901.07 | 57544.52 | Картометрический метод 12.5 | - |
| 9520 | 713910.19 | 57584.45 | 713930.90 | 57553.38 | Картометрический метод 12.5 | - |
| 9521 | 713896.06 | 57573.67 | 713949.72 | 57544.33 | Картометрический метод 12.5 | - |
| 9522 | 713850.16 | 57574.53 | 713961.94 | 57529.21 | Картометрический метод 12.5 | - |
| 9523 | 713840.68 | 57562.50 | 713969.23 | 57515.85 | Картометрический метод 12.5 | - |
| 9524 | 713843.56 | 57522.58 | 713992.51 | 57517.66 | Картометрический метод 12.5 | - |
| 9525 | 713860.94 | 57502.30 | 714030.23 | 57537.51 | Картометрический метод 12.5 | - |
| 9526 | 713942.20 | 57488.19 | 714061.73 | 57554.21 | Картометрический метод 12.5 | - |
| 9527 | 713990.42 | 57486.72 | 714076.48 | 57549.88 | Картометрический метод 12.5 | - |
| 9528 | 714063.91 | 57520.50 | 714100.67 | 57526.43 | Картометрический метод 12.5 | - |
| 9529 | 714089.25 | 57524.94 | 714129.25 | 57489.52 | Картометрический метод 12.5 | - |
| 9530 | 714139.31 | 57492.36 | 714138.07 | 57460.66 | Картометрический метод 12.5 | - |
| 9531 | 714165.56 | 57447.61 | 714124.34 | 57436.81 | Картометрический метод 12.5 | - |
| 9532 | 714161.12 | 57423.72 | 714095.06 | 57412.40 | Картометрический метод 12.5 | - |
| 9533 | 714138.36 | 57397.06 | 714030.95 | 57382.85 | Картометрический метод 12.5 | - |
| 9534 | 714036.04 | 57337.82 | 714000.49 | 57364.24 | Картометрический метод 12.5 | - |
| 9535 | 714019.86 | 57325.20 | 713993.19 | 57324.09 | Картометрический метод 12.5 | - |
| 9536 | 714015.92 | 57307.00 | 713996.88 | 57275.58 | Картометрический метод 12.5 | - |

КАРТА (ПЛАН)

Граница муниципального образования Тюхтетский район Красноярского края (изменение местоположения)
(наименование объекта землеустройства)

**Сведения о местоположении измененных (уточненных) границ
объекта землеустройства**

1. Система координат МСК-166, зона 3

2. Сведения о характерных точках границ объекта землеустройства

| Обозначение характерных точек границ | Существующие координаты, м | | Измененные (уточненные) координаты, м | | Метод определения координат и средняя квадратическая погрешность положения характерной точки (Mt), м | Описание закрепления точки |
|--|-------------------------------|----------|--|----------|---|----------------------------------|
| | X | Y | X | Y | | |
| 9537 | 714021.79 | 57252.66 | 713989.65 | 57260.24 | Картометрический метод 12.5 | - |
| 9538 | 714010.80 | 57233.86 | 713972.01 | 57250.36 | Картометрический метод 12.5 | - |
| 9539 | 713973.45 | 57208.80 | 713943.99 | 57244.97 | Картометрический метод 12.5 | - |
| 9540 | 713967.81 | 57198.68 | 713937.14 | 57232.56 | Картометрический метод 12.5 | - |
| 9541 | 713983.88 | 57165.61 | 713940.92 | 57221.99 | Картометрический метод 12.5 | - |
| 9542 | 713980.33 | 57156.28 | 713955.95 | 57209.89 | Картометрический метод 12.5 | - |
| 9543 | 713928.99 | 57136.39 | 713965.37 | 57191.74 | Картометрический метод 12.5 | - |
| 9544 | 713919.46 | 57125.77 | 713956.42 | 57183.64 | Картометрический метод 12.5 | - |
| 9545 | 713918.55 | 57102.37 | 713928.31 | 57180.68 | Картометрический метод 12.5 | - |
| 9546 | 713942.84 | 57047.98 | 713902.91 | 57170.03 | Картометрический метод 12.5 | - |
| 9547 | 713956.83 | 57043.17 | 713893.31 | 57153.14 | Картометрический метод 12.5 | - |
| 9548 | 714013.48 | 57053.33 | 713906.91 | 57113.26 | Картометрический метод 12.5 | - |
| 9549 | 714022.85 | 57039.14 | 713917.63 | 57079.11 | Картометрический метод 12.5 | - |
| 9550 | 713995.08 | 56887.63 | 713936.58 | 57066.17 | Картометрический метод 12.5 | - |
| 9551 | 713981.34 | 56875.81 | 713954.44 | 57083.36 | Картометрический метод 12.5 | - |
| 9552 | 713928.40 | 56880.65 | 713974.43 | 57095.76 | Картометрический метод 12.5 | - |
| 9553 | 713911.33 | 56872.96 | 713993.31 | 57084.76 | Картометрический метод 12.5 | - |
| 9554 | 713911.14 | 56848.87 | 713997.10 | 57060.58 | Картометрический метод 12.5 | - |
| 9555 | 713955.52 | 56821.41 | 713984.83 | 57023.17 | Картометрический метод 12.5 | - |
| 9556 | 713953.65 | 56814.61 | 713974.57 | 56983.88 | Картометрический метод 12.5 | - |
| 9557 | 713900.65 | 56796.79 | 713965.12 | 56949.49 | Картометрический метод 12.5 | - |
| 9558 | 713900.84 | 56772.01 | 713973.66 | 56928.39 | Картометрический метод 12.5 | - |
| 9559 | 713945.53 | 56760.49 | 713969.19 | 56917.53 | Картометрический метод 12.5 | - |
| 9560 | 713956.63 | 56747.43 | 713945.76 | 56919.60 | Картометрический метод 12.5 | - |
| 9561 | 713941.18 | 56704.73 | 713912.83 | 56915.50 | Картометрический метод 12.5 | - |
| 9562 | 713930.90 | 56656.55 | 713882.16 | 56902.71 | Картометрический метод 12.5 | - |
| 9563 | 713914.26 | 56646.75 | 713882.10 | 56877.42 | Картометрический метод 12.5 | - |
| 9564 | 713891.05 | 56642.04 | 713923.03 | 56848.73 | Картометрический метод 12.5 | - |
| 9565 | 713865.45 | 56625.54 | 713924.68 | 56803.07 | Картометрический метод 12.5 | - |
| 9566 | 713867.49 | 56588.78 | 713934.51 | 56773.26 | Картометрический метод 12.5 | - |
| 9567 | 713878.54 | 56577.48 | 713923.07 | 56739.77 | Картометрический метод 12.5 | - |
| 9568 | 713914.09 | 56563.87 | 713925.75 | 56719.44 | Картометрический метод 12.5 | - |
| 9569 | 713917.93 | 56545.95 | 713919.79 | 56695.88 | Картометрический метод 12.5 | - |
| 9570 | 713897.88 | 56513.00 | 713876.84 | 56672.92 | Картометрический метод 12.5 | - |
| 9571 | 713897.01 | 56478.62 | 713838.19 | 56665.69 | Картометрический метод 12.5 | - |
| 9572 | 713884.12 | 56433.89 | 713822.41 | 56644.69 | Картометрический метод 12.5 | - |
| 9573 | 713888.26 | 56417.39 | 713825.44 | 56614.64 | Картометрический метод 12.5 | - |
| 9574 | 713941.22 | 56392.71 | 713843.93 | 56614.33 | Картометрический метод 12.5 | - |
| 9575 | 713943.71 | 56372.97 | 713883.80 | 56614.80 | Картометрический метод 12.5 | - |
| 9576 | 713886.28 | 56311.42 | 713892.40 | 56599.06 | Картометрический метод 12.5 | - |
| 9577 | 713855.04 | 56245.50 | 713883.71 | 56583.67 | Картометрический метод 12.5 | - |
| 9578 | 713853.75 | 56232.36 | 713877.39 | 56556.68 | Картометрический метод 12.5 | - |
| 9579 | 713896.91 | 56151.01 | 713873.08 | 56541.45 | Картометрический метод 12.5 | - |
| 9580 | 713896.75 | 56126.21 | 713859.86 | 56530.27 | Картометрический метод 12.5 | - |
| 9581 | 713857.57 | 56093.65 | 713855.08 | 56514.53 | Картометрический метод 12.5 | - |
| 9582 | 713859.04 | 56072.46 | 713871.62 | 56501.02 | Картометрический метод 12.5 | - |
| 9583 | 713879.25 | 56062.19 | 713869.57 | 56490.24 | Картометрический метод 12.5 | - |
| 9584 | 713912.86 | 56092.43 | 713859.31 | 56478.20 | Картометрический метод 12.5 | - |
| 9585 | 713922.32 | 56085.33 | 713840.31 | 56465.35 | Картометрический метод 12.5 | - |
| 9586 | 713920.27 | 56025.05 | 713843.54 | 56456.71 | Картометрический метод 12.5 | - |
| 9587 | 713950.67 | 55919.88 | 713864.56 | 56447.26 | Картометрический метод 12.5 | - |

КАРТА (ПЛАН)

Граница муниципального образования Тюхтетский район Красноярского края (изменение местоположения)

(наименование объекта землеустройства)

Сведения о местоположении измененных (уточненных) границ
объекта землеустройства

1. Система координат МСК-166, зона 3

2. Сведения о характерных точках границ объекта землеустройства

| Обозначение характерных точек границ | Существующие координаты, м | | Измененные (уточненные) координаты, м | | Метод определения координат и средняя квадратическая погрешность положения характерной точки (Mt), м | Описание закрепления точки |
|--|-------------------------------|----------|--|----------|---|----------------------------------|
| | X | Y | X | Y | | |
| 9588 | 713943.97 | 55899.46 | 713906.69 | 56439.05 | Картометрический метод 12.5 | - |
| 9589 | 713924.71 | 55893.46 | 713925.96 | 56417.37 | Картометрический метод 12.5 | - |
| 9590 | 713845.86 | 55909.42 | 713925.10 | 56393.99 | Картометрический метод 12.5 | - |
| 9591 | - | - | 713903.65 | 56361.60 | Картометрический метод 12.5 | - |
| 9592 | - | - | 713880.16 | 56351.99 | Картометрический метод 12.5 | - |
| 9593 | - | - | 713856.93 | 56348.72 | Картометрический метод 12.5 | - |
| 9594 | - | - | 713844.14 | 56339.02 | Картометрический метод 12.5 | - |
| 9595 | - | - | 713850.97 | 56325.16 | Картометрический метод 12.5 | - |
| 9596 | - | - | 713855.38 | 56310.72 | Картометрический метод 12.5 | - |
| 9597 | - | - | 713847.01 | 56300.20 | Картометрический метод 12.5 | - |
| 9598 | - | - | 713826.34 | 56293.13 | Картометрический метод 12.5 | - |
| 9599 | - | - | 713811.76 | 56279.47 | Картометрический метод 12.5 | - |
| 9600 | - | - | 713811.23 | 56260.48 | Картометрический метод 12.5 | - |
| 9601 | - | - | 713829.42 | 56241.68 | Картометрический метод 12.5 | - |
| 9602 | - | - | 713843.03 | 56214.93 | Картометрический метод 12.5 | - |
| 9603 | - | - | 713839.68 | 56172.98 | Картометрический метод 12.5 | - |
| 9604 | - | - | 713816.62 | 56138.10 | Картометрический метод 12.5 | - |
| 9605 | - | - | 713807.92 | 56109.57 | Картометрический метод 12.5 | - |
| 9606 | - | - | 713814.42 | 56091.32 | Картометрический метод 12.5 | - |
| 9607 | - | - | 713831.39 | 56079.28 | Картометрический метод 12.5 | - |
| 9608 | - | - | 713849.39 | 56092.58 | Картометрический метод 12.5 | - |
| 9609 | - | - | 713855.25 | 56119.06 | Картометрический метод 12.5 | - |
| 9610 | - | - | 713874.65 | 56120.73 | Картометрический метод 12.5 | - |
| 9611 | - | - | 713887.80 | 56106.62 | Картометрический метод 12.5 | - |
| 9612 | - | - | 713896.21 | 56089.41 | Картометрический метод 12.5 | - |
| 9613 | - | - | 713872.97 | 56059.38 | Картометрический метод 12.5 | - |
| 9614 | - | - | 713860.21 | 56035.57 | Картометрический метод 12.5 | - |
| 9615 | - | - | 713864.67 | 55992.93 | Картометрический метод 12.5 | - |
| 9616 | - | - | 713878.91 | 55948.69 | Картометрический метод 12.5 | - |
| 9617 | - | - | 713871.05 | 55924.08 | Картометрический метод 12.5 | - |
| 9618 | - | - | 713845.87 | 55909.42 | Картометрический метод 12.5 | - |
| 9619 | 712706.32 | 55239.91 | - | - | Картометрический метод 12.5 | - |
| 9620 | 712302.47 | 55009.50 | 712302.47 | 55009.51 | Картометрический метод 12.5 | - |
| 9621 | 711659.86 | 54645.22 | - | - | Картометрический метод 12.5 | - |
| 9622 | 711152.17 | 53901.85 | - | - | Картометрический метод 12.5 | - |
| 9623 | 710663.82 | 53210.86 | 710663.81 | 53210.87 | Картометрический метод 12.5 | - |
| 9624 | 710186.63 | 52506.78 | 710186.63 | 52506.77 | Картометрический метод 12.5 | - |
| 9625 | 709892.29 | 52496.35 | - | - | Картометрический метод 12.5 | - |
| 9626 | 709446.49 | 52464.91 | 709446.49 | 52464.92 | Картометрический метод 12.5 | - |
| 9627 | 708980.84 | 52453.32 | 708980.83 | 52453.32 | Картометрический метод 12.5 | - |
| 9628 | - | - | 708992.66 | 52201.63 | Картометрический метод 12.5 | - |
| 9629 | 708996.65 | 52116.71 | - | - | Картометрический метод 12.5 | - |
| 9630 | 709007.20 | 51788.42 | - | - | Картометрический метод 12.5 | - |
| 9631 | 709023.05 | 51295.27 | - | - | Картометрический метод 12.5 | - |
| 9632 | 709030.57 | 51127.66 | 709030.58 | 51127.66 | Картометрический метод 12.5 | - |
| 9633 | 709049.45 | 50706.87 | - | - | Картометрический метод 12.5 | - |
| 9634 | 709059.88 | 50265.24 | 709059.89 | 50265.24 | Картометрический метод 12.5 | - |
| 9635 | 709074.47 | 49767.80 | - | - | Картометрический метод 12.5 | - |
| 9636 | 709086.85 | 49292.23 | 709086.85 | 49292.24 | Картометрический метод 12.5 | - |
| 9637 | 709096.22 | 48782.56 | 709090.76 | 49079.51 | Картометрический метод 12.5 | - |
| 9638 | - | - | 709093.65 | 48922.40 | Картометрический метод 12.5 | - |

КАРТА (ПЛАН)

Граница муниципального образования Тюхтетский район Красноярского края (изменение местоположения)

(наименование объекта землеустройства)

**Сведения о местоположении измененных (уточненных) границ
объекта землеустройства****1. Система координат МСК-166, зона 3****2. Сведения о характерных точках границ объекта землеустройства**

| Обозначение характерных точек границ | Существующие координаты, м | | Измененные (уточненные) координаты, м | | Метод определения координат и средняя квадратическая погрешность положения характерной точки (Mt), м | Описание закрепления точки |
|--|-------------------------------|----------|--|----------|---|----------------------------------|
| | X | Y | X | Y | | |
| 9639 | - | - | 709096.22 | 48782.57 | Картометрический метод 12.5 | - |
| 9640 | 709115.65 | 48307.96 | - | - | Картометрический метод 12.5 | - |
| 9641 | - | - | 709116.13 | 48271.12 | Картометрический метод 12.5 | - |
| 9642 | - | - | 709116.95 | 48129.02 | Картометрический метод 12.5 | - |
| 9643 | 709122.01 | 47822.27 | - | - | Картометрический метод 12.5 | - |
| 9644 | 709124.05 | 47640.30 | - | - | Картометрический метод 12.5 | - |
| 9645 | 709121.00 | 47379.00 | - | - | Картометрический метод 12.5 | - |
| 9646 | - | - | 709122.42 | 47326.59 | Картометрический метод 12.5 | - |
| 9647 | 709134.00 | 46901.00 | - | - | Картометрический метод 12.5 | - |
| 9648 | 709146.00 | 46401.00 | - | - | Картометрический метод 12.5 | - |
| 9649 | 709157.00 | 46003.00 | - | - | Картометрический метод 12.5 | - |
| 9650 | 709148.00 | 45744.00 | - | - | Картометрический метод 12.5 | - |
| 9651 | 709148.00 | 45740.00 | - | - | Картометрический метод 12.5 | - |
| 9652 | 709169.00 | 45527.00 | - | - | Картометрический метод 12.5 | - |
| 9653 | 709177.00 | 45189.00 | - | - | Картометрический метод 12.5 | - |
| 9654 | 709187.00 | 44820.00 | - | - | Картометрический метод 12.5 | - |
| 9655 | 709686.00 | 44836.00 | - | - | Картометрический метод 12.5 | - |
| 9656 | 709912.00 | 44844.00 | - | - | Картометрический метод 12.5 | - |
| 9657 | 710252.00 | 44855.00 | - | - | Картометрический метод 12.5 | - |
| 9658 | 710272.00 | 44359.00 | - | - | Картометрический метод 12.5 | - |
| 9659 | 710303.00 | 43929.00 | - | - | Картометрический метод 12.5 | - |
| 9660 | 710321.00 | 43634.00 | - | - | Картометрический метод 12.5 | - |
| 9661 | 710305.00 | 43489.00 | - | - | Картометрический метод 12.5 | - |
| 9662 | 710323.00 | 42992.00 | - | - | Картометрический метод 12.5 | - |
| 9663 | 710342.00 | 42497.00 | - | - | Картометрический метод 12.5 | - |
| 9664 | 710357.00 | 42119.00 | - | - | Картометрический метод 12.5 | - |
| 9665 | 710375.00 | 41623.00 | - | - | Картометрический метод 12.5 | - |
| 9666 | 710386.00 | 41325.00 | - | - | Картометрический метод 12.5 | - |
| 9667 | 710398.00 | 40982.00 | - | - | Картометрический метод 12.5 | - |
| 9668 | - | - | 710411.08 | 40720.49 | Картометрический метод 12.5 | - |
| 9669 | 710417.00 | 40511.00 | - | - | Картометрический метод 12.5 | - |
| 9670 | 710430.00 | 40146.00 | - | - | Картометрический метод 12.5 | - |
| 9671 | 710446.00 | 39740.00 | - | - | Картометрический метод 12.5 | - |
| 9672 | 710464.00 | 39278.00 | - | - | Картометрический метод 12.5 | - |
| 9673 | 710476.00 | 38927.00 | - | - | Картометрический метод 12.5 | - |
| 9674 | 710492.00 | 38471.00 | - | - | Картометрический метод 12.5 | - |
| 9675 | 710481.00 | 38119.00 | - | - | Картометрический метод 12.5 | - |
| 9676 | 710466.00 | 38118.00 | - | - | Картометрический метод 12.5 | - |
| 9677 | 710448.00 | 38111.00 | - | - | Картометрический метод 12.5 | - |
| 9678 | 710421.00 | 38081.00 | - | - | Картометрический метод 12.5 | - |
| 9679 | 710405.00 | 38070.00 | - | - | Картометрический метод 12.5 | - |
| 9680 | 710395.00 | 38068.00 | - | - | Картометрический метод 12.5 | - |
| 9681 | 710379.00 | 38073.00 | - | - | Картометрический метод 12.5 | - |
| 9682 | 710352.00 | 38084.00 | - | - | Картометрический метод 12.5 | - |
| 9683 | 710334.00 | 38082.00 | - | - | Картометрический метод 12.5 | - |
| 9684 | 710305.00 | 38073.00 | - | - | Картометрический метод 12.5 | - |
| 9685 | 710281.00 | 38068.00 | - | - | Картометрический метод 12.5 | - |
| 9686 | 710268.00 | 38068.00 | - | - | Картометрический метод 12.5 | - |
| 9687 | 710249.00 | 38072.00 | - | - | Картометрический метод 12.5 | - |
| 9688 | 710227.00 | 38091.00 | - | - | Картометрический метод 12.5 | - |
| 9689 | 710213.00 | 38101.00 | - | - | Картометрический метод 12.5 | - |

КАРТА (ПЛАН)

Граница муниципального образования Тюхтетский район Красноярского края (изменение местоположения)

(наименование объекта землеустройства)

**Сведения о местоположении измененных (уточненных) границ
объекта землеустройства****1. Система координат МСК-166, зона 3****2. Сведения о характерных точках границ объекта землеустройства**

| Обозначение характерных точек границ | Существующие координаты, м | | Измененные (уточненные) координаты, м | | Метод определения координат и средняя квадратическая погрешность положения характерной точки (Mt), м | Описание закрепления точки |
|--|-------------------------------|----------|--|---|---|----------------------------------|
| | X | Y | X | Y | | |
| 9690 | 710201.00 | 38100.00 | - | - | Картометрический метод 12.5 | - |
| 9691 | 710187.00 | 38097.00 | - | - | Картометрический метод 12.5 | - |
| 9692 | 710166.00 | 38087.00 | - | - | Картометрический метод 12.5 | - |
| 9693 | 710144.00 | 38071.00 | - | - | Картометрический метод 12.5 | - |
| 9694 | 710131.00 | 38066.00 | - | - | Картометрический метод 12.5 | - |
| 9695 | 710119.00 | 38060.00 | - | - | Картометрический метод 12.5 | - |
| 9696 | 710098.00 | 38059.00 | - | - | Картометрический метод 12.5 | - |
| 9697 | 710088.00 | 38055.00 | - | - | Картометрический метод 12.5 | - |
| 9698 | 710045.00 | 38031.00 | - | - | Картометрический метод 12.5 | - |
| 9699 | 710026.00 | 37990.00 | - | - | Картометрический метод 12.5 | - |
| 9700 | 710011.00 | 37973.00 | - | - | Картометрический метод 12.5 | - |
| 9701 | 709986.00 | 37970.00 | - | - | Картометрический метод 12.5 | - |
| 9702 | 709958.00 | 37972.00 | - | - | Картометрический метод 12.5 | - |
| 9703 | 709937.00 | 37970.00 | - | - | Картометрический метод 12.5 | - |
| 9704 | 709919.00 | 37967.00 | - | - | Картометрический метод 12.5 | - |
| 9705 | 709911.00 | 37959.00 | - | - | Картометрический метод 12.5 | - |
| 9706 | 709893.00 | 37917.00 | - | - | Картометрический метод 12.5 | - |
| 9707 | 709880.00 | 37889.00 | - | - | Картометрический метод 12.5 | - |
| 9708 | 709868.00 | 37882.00 | - | - | Картометрический метод 12.5 | - |
| 9709 | 709852.00 | 37884.00 | - | - | Картометрический метод 12.5 | - |
| 9710 | 709830.00 | 37889.00 | - | - | Картометрический метод 12.5 | - |
| 9711 | 709804.00 | 37889.00 | - | - | Картометрический метод 12.5 | - |
| 9712 | 709790.00 | 37882.00 | - | - | Картометрический метод 12.5 | - |
| 9713 | 709785.00 | 37872.00 | - | - | Картометрический метод 12.5 | - |
| 9714 | 709786.00 | 37858.00 | - | - | Картометрический метод 12.5 | - |
| 9715 | 709799.00 | 37854.00 | - | - | Картометрический метод 12.5 | - |
| 9716 | 709823.00 | 37860.00 | - | - | Картометрический метод 12.5 | - |
| 9717 | 709840.00 | 37858.00 | - | - | Картометрический метод 12.5 | - |
| 9718 | 709846.00 | 37846.00 | - | - | Картометрический метод 12.5 | - |
| 9719 | 709847.00 | 37831.00 | - | - | Картометрический метод 12.5 | - |
| 9720 | 709847.00 | 37821.00 | - | - | Картометрический метод 12.5 | - |
| 9721 | 709861.00 | 37801.00 | - | - | Картометрический метод 12.5 | - |
| 9722 | 709867.00 | 37788.00 | - | - | Картометрический метод 12.5 | - |
| 9723 | 709860.00 | 37778.00 | - | - | Картометрический метод 12.5 | - |
| 9724 | 709846.00 | 37767.00 | - | - | Картометрический метод 12.5 | - |
| 9725 | 709832.00 | 37756.00 | - | - | Картометрический метод 12.5 | - |
| 9726 | 709827.00 | 37752.00 | - | - | Картометрический метод 12.5 | - |
| 9727 | 709836.00 | 37735.00 | - | - | Картометрический метод 12.5 | - |
| 9728 | 709841.00 | 37724.00 | - | - | Картометрический метод 12.5 | - |
| 9729 | 709840.00 | 37715.00 | - | - | Картометрический метод 12.5 | - |
| 9730 | 709830.00 | 37709.00 | - | - | Картометрический метод 12.5 | - |
| 9731 | 709812.00 | 37707.00 | - | - | Картометрический метод 12.5 | - |
| 9732 | 709770.00 | 37705.00 | - | - | Картометрический метод 12.5 | - |
| 9733 | 709728.00 | 37704.00 | - | - | Картометрический метод 12.5 | - |
| 9734 | 709696.00 | 37699.00 | - | - | Картометрический метод 12.5 | - |
| 9735 | 709674.00 | 37692.00 | - | - | Картометрический метод 12.5 | - |
| 9736 | 709656.00 | 37677.00 | - | - | Картометрический метод 12.5 | - |
| 9737 | 709655.00 | 37663.00 | - | - | Картометрический метод 12.5 | - |
| 9738 | 709672.00 | 37654.00 | - | - | Картометрический метод 12.5 | - |
| 9739 | 709716.00 | 37669.00 | - | - | Картометрический метод 12.5 | - |
| 9740 | 709732.00 | 37669.00 | - | - | Картометрический метод 12.5 | - |

КАРТА (ПЛАН)

Граница муниципального образования Тюхтетский район Красноярского края (изменение местоположения)

(наименование объекта землеустройства)

Сведения о местоположении измененных (уточненных) границ
объекта землеустройства

1. Система координат МСК-166, зона 3

2. Сведения о характерных точках границ объекта землеустройства

| Обозначение характерных точек границ | Существующие координаты, м | | Измененные (уточненные) координаты, м | | Метод определения координат и средняя квадратическая погрешность положения характерной точки (Mt), м | Описание закрепления точки |
|--|-------------------------------|----------|--|----------|---|----------------------------------|
| | X | Y | X | Y | | |
| 9741 | 709755.00 | 37670.00 | - | - | Картометрический метод 12.5 | - |
| 9742 | 709771.00 | 37653.00 | - | - | Картометрический метод 12.5 | - |
| 9743 | 709770.00 | 37641.00 | - | - | Картометрический метод 12.5 | - |
| 9744 | 709704.00 | 37584.00 | - | - | Картометрический метод 12.5 | - |
| 9745 | 709684.00 | 37571.00 | - | - | Картометрический метод 12.5 | - |
| 9746 | 709667.00 | 37570.00 | - | - | Картометрический метод 12.5 | - |
| 9747 | 709639.00 | 37575.00 | - | - | Картометрический метод 12.5 | - |
| 9748 | 709568.00 | 37602.00 | - | - | Картометрический метод 12.5 | - |
| 9749 | 709558.00 | 37604.00 | - | - | Картометрический метод 12.5 | - |
| 9750 | 709527.00 | 37603.00 | - | - | Картометрический метод 12.5 | - |
| 9751 | 709515.00 | 37605.00 | - | - | Картометрический метод 12.5 | - |
| 9752 | 709492.00 | 37619.00 | - | - | Картометрический метод 12.5 | - |
| 9753 | 709475.00 | 37628.00 | - | - | Картометрический метод 12.5 | - |
| 9754 | 709457.00 | 37630.00 | - | - | Картометрический метод 12.5 | - |
| 9755 | 709437.00 | 37623.00 | - | - | Картометрический метод 12.5 | - |
| 9756 | 709421.00 | 37607.00 | - | - | Картометрический метод 12.5 | - |
| 9757 | 709407.00 | 37597.00 | - | - | Картометрический метод 12.5 | - |
| 9758 | 709382.00 | 37594.00 | - | - | Картометрический метод 12.5 | - |
| 9759 | 709335.00 | 37579.00 | - | - | Картометрический метод 12.5 | - |
| 9760 | 709312.00 | 37571.00 | - | - | Картометрический метод 12.5 | - |
| 9761 | 709298.00 | 37558.00 | - | - | Картометрический метод 12.5 | - |
| 9762 | 709295.00 | 37544.00 | - | - | Картометрический метод 12.5 | - |
| 9763 | 709309.00 | 37528.00 | - | - | Картометрический метод 12.5 | - |
| 9764 | 709357.00 | 37500.00 | - | - | Картометрический метод 12.5 | - |
| 9765 | 709379.00 | 37472.00 | - | - | Картометрический метод 12.5 | - |
| 9766 | 709390.00 | 37453.00 | - | - | Картометрический метод 12.5 | - |
| 9767 | 709382.00 | 37444.00 | - | - | Картометрический метод 12.5 | - |
| 9768 | 709358.00 | 37440.00 | - | - | Картометрический метод 12.5 | - |
| 9769 | 709328.00 | 37439.00 | - | - | Картометрический метод 12.5 | - |
| 9770 | 709311.00 | 37438.00 | - | - | Картометрический метод 12.5 | - |
| 9771 | 709302.00 | 37433.00 | 709302.01 | 37433.00 | Картометрический метод 12.5 | - |
| 9772 | 709509.62 | 37371.51 | 709509.64 | 37371.51 | Картометрический метод 12.5 | - |
| 9773 | 709804.71 | 37280.45 | 709804.72 | 37280.45 | Картометрический метод 12.5 | - |
| 9774 | 709794.86 | 37161.04 | 709794.88 | 37161.05 | Картометрический метод 12.5 | - |
| 9775 | 709780.72 | 36938.76 | 709780.73 | 36938.76 | Картометрический метод 12.5 | - |
| 9776 | 709748.91 | 36460.23 | 709748.92 | 36460.24 | Картометрический метод 12.5 | - |
| 9777 | 709728.66 | 36176.32 | 709728.67 | 36176.32 | Картометрический метод 12.5 | - |
| 9778 | 709697.27 | 35687.79 | 709697.28 | 35687.79 | Картометрический метод 12.5 | - |
| 9779 | 709661.04 | 35166.49 | 709661.05 | 35166.49 | Картометрический метод 12.5 | - |
| 9780 | 709614.42 | 34509.47 | 709614.41 | 34509.47 | Картометрический метод 12.5 | - |
| 9781 | 709600.44 | 34168.22 | 709600.45 | 34168.22 | Картометрический метод 12.5 | - |
| 9782 | 709561.54 | 33535.34 | 709561.55 | 33535.34 | Картометрический метод 12.5 | - |
| 9783 | 709545.17 | 33162.68 | 709545.19 | 33162.68 | Картометрический метод 12.5 | - |
| 9784 | 709515.95 | 32739.36 | 709515.96 | 32739.36 | Картометрический метод 12.5 | - |
| 9785 | 709489.81 | 32159.62 | - | - | Картометрический метод 12.5 | - |
| 9786 | 709468.05 | 31766.68 | 709468.06 | 31766.69 | Картометрический метод 12.5 | - |
| 9787 | 709433.07 | 31159.01 | 709433.08 | 31159.01 | Картометрический метод 12.5 | - |
| 9788 | 709409.84 | 30771.01 | 709409.85 | 30771.01 | Картометрический метод 12.5 | - |
| 9789 | 709382.91 | 30295.31 | 709382.92 | 30295.31 | Картометрический метод 12.5 | - |
| 9790 | 709345.18 | 29530.99 | 709345.19 | 29531.00 | Картометрический метод 12.5 | - |
| 9791 | 709300.21 | 28749.34 | 709300.23 | 28749.35 | Картометрический метод 12.5 | - |

КАРТА (ПЛАН)

Граница муниципального образования Тюхтетский район Красноярского края (изменение местоположения)

(наименование объекта землеустройства)

Сведения о местоположении измененных (уточненных) границ
объекта землеустройства

1. Система координат МСК-166, зона 3

2. Сведения о характерных точках границ объекта землеустройства

| Обозначение характерных точек границ | Существующие координаты, м | | Измененные (уточненные) координаты, м | | Метод определения координат и средняя квадратическая погрешность положения характерной точки (Mt), м | Описание закрепления точки |
|--|-------------------------------|----------|--|----------|---|----------------------------------|
| | X | Y | X | Y | | |
| 9792 | 709247.02 | 27766.15 | 709259.47 | 27765.66 | Картометрический метод 12.5 | - |
| 9793 | 709189.25 | 26910.87 | 709225.83 | 26953.98 | Картометрический метод 12.5 | - |
| 9794 | 709930.85 | 26935.21 | 709934.11 | 26978.28 | Картометрический метод 12.5 | - |
| 9795 | 710930.32 | 26967.81 | 710939.08 | 27008.17 | Картометрический метод 12.5 | - |
| 9796 | 711835.54 | 27004.31 | 711839.42 | 27033.01 | Картометрический метод 12.5 | - |
| 9797 | 713023.30 | 27057.14 | 713021.21 | 27069.29 | Картометрический метод 12.5 | - |
| 9798 | 714124.59 | 27096.20 | 714124.66 | 27115.53 | Картометрический метод 12.5 | - |
| 9799 | 714884.83 | 27129.38 | 714886.83 | 27169.89 | Картометрический метод 12.5 | - |
| 9800 | 715014.52 | 27139.05 | 715006.65 | 27179.34 | Картометрический метод 12.5 | - |
| 9801 | 715213.42 | 26319.99 | 715213.43 | 26319.99 | Картометрический метод 12.5 | - |
| 9802 | 715420.49 | 25474.26 | 715420.50 | 25474.26 | Картометрический метод 12.5 | - |
| 9803 | 715577.32 | 24839.52 | - | - | Картометрический метод 12.5 | - |
| 9804 | 715710.11 | 24273.80 | 715726.67 | 24261.33 | Картометрический метод 12.5 | - |
| 9805 | 715889.58 | 23532.96 | 715837.11 | 23823.01 | Картометрический метод 12.5 | - |
| 9806 | 715988.17 | 23131.88 | 715988.18 | 23131.87 | Картометрический метод 12.5 | - |
| 9807 | 716091.10 | 22699.98 | 716091.11 | 22699.98 | Картометрический метод 12.5 | - |
| 9808 | 716218.73 | 22091.99 | 716218.74 | 22092.00 | Картометрический метод 12.5 | - |
| 9809 | 716372.76 | 21361.03 | 716372.77 | 21361.03 | Картометрический метод 12.5 | - |
| 9810 | 716404.01 | 20759.84 | 716487.33 | 20802.78 | Картометрический метод 12.5 | - |
| 9811 | 717211.99 | 20639.97 | 717220.57 | 20675.88 | Картометрический метод 12.5 | - |
| 9812 | 718059.80 | 20501.83 | 718081.12 | 20528.01 | Картометрический метод 12.5 | - |
| 9813 | 718841.98 | 20376.83 | 718845.12 | 20390.09 | Картометрический метод 12.5 | - |
| 9814 | 719848.47 | 20203.59 | 719830.90 | 20208.40 | Картометрический метод 12.5 | - |
| 9815 | 719943.05 | 20788.26 | 719928.61 | 20794.21 | Картометрический метод 12.5 | - |
| 9816 | 720046.51 | 21444.38 | 720041.16 | 21447.04 | Картометрический метод 12.5 | - |
| 9817 | 720111.42 | 21860.59 | - | - | Картометрический метод 12.5 | - |
| 9818 | 720907.03 | 21840.29 | 720907.04 | 21840.29 | Картометрический метод 12.5 | - |
| 9819 | 721679.32 | 21826.99 | 721679.34 | 21826.99 | Картометрический метод 12.5 | - |
| 9820 | 722331.52 | 21813.43 | 722153.71 | 21818.53 | Картометрический метод 12.5 | - |
| 9821 | 722900.40 | 21805.26 | 722331.51 | 21815.69 | Картометрический метод 12.5 | - |
| 9822 | 723663.58 | 21794.55 | 722581.56 | 21811.78 | Картометрический метод 12.5 | - |
| 9823 | 724078.34 | 21785.65 | 722899.80 | 21806.98 | Картометрический метод 12.5 | - |
| 9824 | 724269.94 | 21776.01 | 723083.11 | 21804.18 | Картометрический метод 12.5 | - |
| 9825 | 724330.49 | 21787.66 | 723663.58 | 21794.57 | Картометрический метод 12.5 | - |
| 9826 | 724895.46 | 21777.31 | 724078.60 | 21786.79 | Картометрический метод 12.5 | - |
| 9827 | 725746.68 | 21767.47 | 724270.13 | 21784.12 | Картометрический метод 12.5 | - |
| 9828 | 726619.66 | 21763.58 | 724330.49 | 21787.65 | Картометрический метод 12.5 | - |
| 9829 | 727095.32 | 21758.35 | 724896.19 | 21780.07 | Картометрический метод 12.5 | - |
| 9830 | 727661.25 | 21749.05 | 725746.69 | 21767.47 | Картометрический метод 12.5 | - |
| 9831 | 727650.25 | 21038.91 | 726638.91 | 21766.42 | Картометрический метод 12.5 | - |
| 9832 | 727633.84 | 20040.26 | 727098.03 | 21765.46 | Картометрический метод 12.5 | - |
| 9833 | 727615.14 | 19025.50 | 727680.35 | 21755.52 | Картометрический метод 12.5 | - |
| 9834 | 727601.36 | 18127.05 | 727672.55 | 21043.52 | Картометрический метод 12.5 | - |
| 9835 | 728020.50 | 17835.08 | 727648.66 | 20043.00 | Картометрический метод 12.5 | - |
| 9836 | 728196.66 | 17743.69 | 727626.86 | 19024.65 | Картометрический метод 12.5 | - |
| 9837 | 728995.38 | 17355.21 | 727613.08 | 18129.30 | Картометрический метод 12.5 | - |
| 9838 | 729400.34 | 17181.72 | 728031.41 | 17851.06 | Картометрический метод 12.5 | - |
| 9839 | 729705.33 | 17073.94 | 728196.66 | 17743.68 | Картометрический метод 12.5 | - |
| 9840 | 730047.43 | 16964.78 | 728995.39 | 17355.20 | Картометрический метод 12.5 | - |
| 9841 | 730781.46 | 16796.68 | 729407.42 | 17183.05 | Картометрический метод 12.5 | - |
| 9842 | 731528.71 | 16624.17 | 729707.58 | 17083.97 | Картометрический метод 12.5 | - |

КАРТА (ПЛАН)

Граница муниципального образования Тюхтетский район Красноярского края (изменение местоположения)

(наименование объекта землеустройства)

Сведения о местоположении измененных (уточненных) границ
объекта землеустройства

1. Система координат МСК-166, зона 3

2. Сведения о характерных точках границ объекта землеустройства

| Обозначение характерных точек границ | Существующие координаты, м | | Измененные (уточненные) координаты, м | | Метод определения координат и средняя квадратическая погрешность положения характерной точки (Mt), м | Описание закрепления точки |
|--|-------------------------------|----------|--|----------|---|----------------------------------|
| | X | Y | X | Y | | |
| 9843 | 732074.61 | 16500.90 | 729947.58 | 17005.09 | Картометрический метод 12.5 | - |
| 9844 | 732944.12 | 16370.76 | 730787.13 | 16801.52 | Картометрический метод 12.5 | - |
| 9845 | 733672.90 | 16254.49 | 731532.64 | 16636.10 | Картометрический метод 12.5 | - |
| 9846 | 734579.42 | 16124.98 | 732078.58 | 16510.13 | Картометрический метод 12.5 | - |
| 9847 | 735666.13 | 15949.30 | 732947.47 | 16375.05 | Картометрический метод 12.5 | - |
| 9848 | 736731.64 | 15777.70 | 733695.20 | 16263.09 | Картометрический метод 12.5 | - |
| 9849 | 737899.24 | 15583.55 | 734579.43 | 16124.98 | Картометрический метод 12.5 | - |
| 9850 | 737866.80 | 16531.04 | 735666.15 | 15949.30 | Картометрический метод 12.5 | - |
| 9851 | 737828.16 | 17414.19 | 736731.66 | 15777.70 | Картометрический метод 12.5 | - |
| 9852 | 737787.06 | 18399.32 | 737899.25 | 15583.55 | Картометрический метод 12.5 | - |
| 9853 | 737741.39 | 19397.26 | 737840.00 | 16535.12 | Картометрический метод 12.5 | - |
| 9854 | 737697.31 | 20473.35 | 737810.57 | 17418.67 | Картометрический метод 12.5 | - |
| 9855 | 737650.06 | 21576.30 | 737770.05 | 18396.42 | Картометрический метод 12.5 | - |
| 9856 | 737613.70 | 22338.42 | 737726.05 | 19399.60 | Картометрический метод 12.5 | - |
| 9857 | 737581.80 | 23133.21 | 737484.99 | 25554.75 | Картометрический метод 12.5 | - |
| 9858 | 737544.56 | 24055.98 | 737488.63 | 25557.70 | Картометрический метод 12.5 | - |
| 9859 | 737512.38 | 24837.29 | 738194.42 | 25636.51 | Картометрический метод 12.5 | - |
| 9860 | 737484.99 | 25554.74 | 738860.40 | 25707.92 | Картометрический метод 12.5 | - |
| 9861 | 738191.40 | 25628.69 | 739707.21 | 25802.13 | Картометрический метод 12.5 | - |
| 9862 | 738861.89 | 25700.07 | 740703.14 | 25915.78 | Картометрический метод 12.5 | - |
| 9863 | 739707.20 | 25802.12 | 741566.72 | 26019.41 | Картометрический метод 12.5 | - |
| 9864 | 740703.13 | 25915.78 | 742464.00 | 26128.60 | Картометрический метод 12.5 | - |
| 9865 | 741570.94 | 26006.80 | 742774.04 | 26162.84 | Картометрический метод 12.5 | - |
| 9866 | 742452.43 | 26105.45 | 743340.86 | 26219.16 | Картометрический метод 12.5 | - |
| 9867 | 742754.25 | 26138.68 | 743740.62 | 26264.32 | Картометрический метод 12.5 | - |
| 9868 | 743318.94 | 26203.44 | 744136.84 | 26301.67 | Картометрический метод 12.5 | - |
| 9869 | 743746.32 | 26249.17 | 744168.38 | 26771.97 | Картометрический метод 12.5 | - |
| 9870 | 744149.99 | 26287.87 | 744200.43 | 27440.43 | Картометрический метод 12.5 | - |
| 9871 | 744187.07 | 26766.92 | 744235.42 | 27956.86 | Картометрический метод 12.5 | - |
| 9872 | 744228.00 | 27432.31 | 744265.38 | 28506.36 | Картометрический метод 12.5 | - |
| 9873 | 744248.12 | 27955.66 | 744293.91 | 29059.64 | Картометрический метод 12.5 | - |
| 9874 | 744279.15 | 28504.52 | 744928.66 | 29252.64 | Картометрический метод 12.5 | - |
| 9875 | 744300.82 | 29060.96 | 745490.18 | 29419.99 | Картометрический метод 12.5 | - |
| 9876 | 744943.26 | 29224.21 | 746200.78 | 29636.19 | Картометрический метод 12.5 | - |
| 9877 | 745498.47 | 29390.65 | 746944.39 | 29858.70 | Картометрический метод 12.5 | - |
| 9878 | 746203.44 | 29611.70 | 747469.12 | 30018.33 | Картометрический метод 12.5 | - |
| 9879 | 746949.00 | 29842.53 | 747964.82 | 30167.94 | Картометрический метод 12.5 | - |
| 9880 | 747468.43 | 30003.40 | 748019.16 | 29541.09 | Картометрический метод 12.5 | - |
| 9881 | 747964.22 | 30155.23 | 748078.35 | 28875.08 | Картометрический метод 12.5 | - |
| 9882 | 748019.15 | 29541.08 | 748149.01 | 28130.50 | Картометрический метод 12.5 | - |
| 9883 | 748078.34 | 28875.08 | 748212.54 | 27365.59 | Картометрический метод 12.5 | - |
| 9884 | 748148.99 | 28130.50 | 748273.38 | 26707.65 | Картометрический метод 12.5 | - |
| 9885 | 748212.52 | 27365.59 | 748343.96 | 25942.05 | Картометрический метод 12.5 | - |
| 9886 | 748273.37 | 26707.65 | 748411.84 | 25260.40 | Картометрический метод 12.5 | - |
| 9887 | 748472.28 | 24520.36 | - | - | Картометрический метод 12.5 | - |
| 9888 | 748524.28 | 23950.12 | - | - | Картометрический метод 12.5 | - |
| 9889 | 748572.38 | 23354.67 | - | - | Картометрический метод 12.5 | - |
| 9890 | 748572.22 | 23312.62 | - | - | Картометрический метод 12.5 | - |
| 9891 | 748721.37 | 23335.17 | 748721.38 | 23335.18 | Картометрический метод 12.5 | - |
| 9892 | 748904.36 | 23362.21 | - | - | Картометрический метод 12.5 | - |
| 9893 | 749594.26 | 23470.50 | - | - | Картометрический метод 12.5 | - |

КАРТА (ПЛАН)

Граница муниципального образования Тюхтетский район Красноярского края (изменение местоположения)
(наименование объекта землеустройства)

**Сведения о местоположении измененных (уточненных) границ
объекта землеустройства**

1. Система координат МСК-166, зона 3

2. Сведения о характерных точках границ объекта землеустройства

| Обозначение характерных точек границ | Существующие координаты, м | | Измененные (уточненные) координаты, м | | Метод определения координат и средняя квадратическая погрешность положения характерной точки (Mт), м | Описание закрепления точки |
|--|-------------------------------|----------|--|----------|---|----------------------------------|
| | X | Y | X | Y | | |
| 9894 | 750252.67 | 23566.40 | - | - | Картометрический метод 12.5 | - |
| 9895 | 750816.74 | 23645.17 | - | - | Картометрический метод 12.5 | - |
| 9896 | 751671.08 | 23769.69 | 751671.08 | 23769.68 | Картометрический метод 12.5 | - |
| 9897 | 752077.83 | 23829.54 | 752077.84 | 23829.55 | Картометрический метод 12.5 | - |
| 9898 | 752597.91 | 23907.38 | 752597.90 | 23907.38 | Картометрический метод 12.5 | - |
| 9899 | 753227.43 | 24000.03 | - | - | Картометрический метод 12.5 | - |
| 9900 | 753991.55 | 24127.60 | - | - | Картометрический метод 12.5 | - |
| 9901 | 754856.87 | 24252.61 | - | - | Картометрический метод 12.5 | - |
| 9902 | 755503.94 | 24356.04 | 755503.94 | 24356.05 | Картометрический метод 12.5 | - |
| 9903 | 755949.12 | 24429.61 | 755949.13 | 24429.61 | Картометрический метод 12.5 | - |
| 9904 | 756607.75 | 24520.54 | - | - | Картометрический метод 12.5 | - |
| 9905 | 757158.18 | 24613.74 | 757158.17 | 24613.73 | Картометрический метод 12.5 | - |
| 9906 | 757804.50 | 24711.13 | 757804.51 | 24711.13 | Картометрический метод 12.5 | - |
| 9907 | 758755.08 | 24854.91 | - | - | Картометрический метод 12.5 | - |
| 9908 | 759536.31 | 24980.25 | 759536.30 | 24980.25 | Картометрический метод 12.5 | - |
| 9909 | 759809.80 | 25020.27 | 759809.82 | 25020.27 | Картометрический метод 12.5 | - |
| 9910 | 759537.63 | 24561.92 | 759537.65 | 24561.93 | Картометрический метод 12.5 | - |
| 9911 | 759257.47 | 24103.22 | 759257.47 | 24103.23 | Картометрический метод 12.5 | - |
| 9912 | 758932.82 | 23563.51 | - | - | Картометрический метод 12.5 | - |
| 9913 | 758574.90 | 23006.31 | - | - | Картометрический метод 12.5 | - |
| 9914 | 758162.06 | 22354.62 | - | - | Картометрический метод 12.5 | - |
| 1 | 720096.59 | 86610.76 | 757829.11 | 21821.53 | Картометрический метод 12.5 | - |

3. Сведения о характерных точках части (частей) границы объекта землеустройства

| Обозначение характерных точек границ | Существующие координаты, м | | Измененные (уточненные) координаты, м | | Метод определения координат и средняя квадратическая погрешность положения характерной точки (Mт), м | Описание закрепления точки |
|--|-------------------------------|---|--|---|---|----------------------------------|
| | X | Y | X | Y | | |
| 1 | 2 | 3 | 4 | 5 | 6 | 7 |
| - | - | - | - | - | - | - |

**4. Сведения о частях границ объекта землеустройства, совпадающих с местоположением внешних границ
природных объектов и (или) объектов искусственного происхождения**

| Обозначение части границ | | Существующее описание прохождения части границ | Измененное (уточненное) описание прохождения части границ |
|--------------------------|----------|---|---|
| от точки | до точки | | |
| 1 | 2 | 3 | 4 |
| 1 | 24 | - | узловой точки стыка границ Кемеровской области, Томской области и муниципального образования Тюхтетский район граница прямой линией 33145,87 м следует на северо-восток по лесу, пересекая реку Плотникова, реку Козловка, реку Медведка, реку Малая Медведка, безымянный ручей, полевою дорогу |
| 24 | 27 | - | прямой линией 856,98 м проходит в западном направлении по лесу |
| 27 | 30 | - | прямой линией 1247,37 м следует на юг по лесу, пересекая безымянный ручей |
| 30 | 47 | - | ломаной линией 10883,52 м проходит в западном направлении по лесу, пересекая лесную дорогу, до реки Четь |
| 47 | 291 | - | извилистой линией 12647,85 м идет по |

КАРТА (ПЛАН)

Граница муниципального образования Тюхтетский район Красноярского края (изменение местоположения)

(наименование объекта землеустройства)

**Сведения о местоположении измененных (уточненных) границ
объекта землеустройства****4. Сведения о частях границ объекта землеустройства, совпадающих с местоположением внешних границ
природных объектов и (или) объектов искусственного происхождения**

| Обозначение части границ | | Существующее описание прохождения части границ | Измененное (уточненное) описание прохождения части границ |
|--------------------------|----------|--|--|
| от точки | до точки | | |
| | | | середине реки Четь вверх по течению |
| 291 | 330 | - | извилистой линией 2593,11 м идет на северо-запад по лесу, огибая озера без названия |
| 330 | 355 | - | прямой линией 8455,69 м следует на северо-восток по лесу, сенокосу, пашне, пересекая безымянный ручей, реку Буйдушкина, реку Кархоткина 1-я, две полевые дороги |
| 355 | 364 | - | граница прямой линией 6686,02 м идет на восток по лесу, пересекая безымянный ручей, реку Кархоткина 2-я |
| 364 | 406 | - | прямой линией 31108,25 м проходит в северо-восточном направлении по лесу, пересекая три безымянных ручья |
| 406 | 408 | - | ломаной линией 358,90 м следует на северо-восток по лесу до реки Чулым |
| 408 | 421 | - | извилистой линией 2336,11 м идет по середине реки Чулым |
| 421 | 423 | - | прямой линией 2658,67 м проходит в юго-восточном направлении по лесу и болоту |
| 423 | 425 | - | прямой линией 2680,00 м идет на восток по болоту, пересекая безымянный ручей |
| 425 | 426 | - | прямой линией 1367,42 м по лесу до реки Чулка |
| 426 | 430 | - | прямой линией 3768,98 м идет в северо-восточном направлении по лесу, заболоченности, пересекая озеро Чичкин, до реки Чулым |
| 430 | 480 | - | извилистой линией 6652,72 м по реке Чулым вверх по течению |
| 480 | 491 | - | плавной линией 2110,22 м идет на юго-запад по сенокосу и лесу, пересекая озеро без названия, до реки Чулым |
| 491 | 642 | - | извилистой линией 20685,66 м по середине реки Чулым вверх по течению |
| 642 | 646 | - | прямой линией 3444,17 м идет на северо-запад по лесу и заболоченности |
| 646 | 658 | - | прямой линией 11075,51 м на северо-восток по лесу и заболоченности |
| 658 | 662 | - | прямой линией 5426,99 м идет на юго-восток по лесу и заболоченности |
| 662 | 669 | - | прямой линией 8953,90 м идет на северо-восток по лесу и заболоченности до реки Малая Еловая (Чимет) |
| 669 | 1232 | - | извилистой линией 23155,00 м идет по середине реки Малая Еловая (Чимет) вниз по течению до узловой точки стыка границ муниципального образования Енисейский район, муниципального образования Тюхтетский район и Томской области |
| 1232 | 1234 | - | от узловой точки стыка границ Томской области, муниципального образования Енисейский район и муниципального образования Тюхтетский район граница идет ломаной линией 23796,05 м на северо-восток по лесу и заболоченности, пересекая болото Кукушкино, до реки Еловик до узловой точки стыка границ муниципального образования |

КАРТА (ПЛАН)

Граница муниципального образования Тюхтетский район Красноярского края (изменение местоположения)
(наименование объекта землеустройства)

**Сведения о местоположении измененных (уточненных) границ
объекта землеустройства**

**4. Сведения о частях границ объекта землеустройства, совпадающих с местоположением внешних границ
природных объектов и (или) объектов искусственного происхождения**

| Обозначение части границ | | Существующее описание прохождения части границ | Измененное (уточненное) описание прохождения части границ |
|--------------------------|----------|--|---|
| от точки | до точки | | |
| | | | Енисейский район, муниципального образования Бирилюсский район и муниципального образования Тюхтетский район |
| 1234 | 2546 | - | от узловой точки стыка границ муниципального образования Енисейский район, муниципального образования Бирилюсский район и муниципального образования Тюхтетский район граница идет извилистой линией 35653,76 м по реке Еловик вверх по течению |
| 2546 | 2758 | - | извилистой линией 6771,64 м в юго-западном направлении по правому безымянному притоку вверх по течению |
| 2758 | 2761 | - | прямой линией 16092,30 м в юго-восточном направлении по лесу |
| 2761 | 2838 | - | извилистой линией 5255,51 м по безымянному ручью вниз по течению |
| 2838 | 3087 | - | извилистой линией идет 11213,07 м вниз по течению по ручью Плокобий |
| 3087 | 3121 | - | извилистой линией 4212,69 м на юго-запад по правому берегу протоки Кильчевская |
| 3121 | 3130 | - | плавной линией 1509,60 м на юго-запад по середине реки Чулым |
| 3130 | 3139 | - | прямой линией 34916,55 м по лесу, пересекая реку Кильчевская, реку Поперечная Падь, реку Крутая Падь |
| 3139 | 3143 | - | ломаной линией 21575,77 м на юго-запад, пересекая реку Чиндат, безымянные ручьи, по лесу до реки Кандат |
| 3143 | 6689 | - | извилистой линией 102200,47 м на юго-восток по середине реки Кандат вниз по течению до узловой точки стыка границ муниципального образования Тюхтетский район, муниципального образования Бирилюсский район и муниципального образования Большеулуйский район |
| 6689 | 7435 | - | от узловой точки стыка границ муниципального образования Тюхтетский район, муниципального образования Бирилюсский район и муниципального образования Большеулуйский район граница идет извилистой линией на юг 11498,25 м по руслу реки Кандат вверх по течению |
| 7435 | 7529 | - | на юго-восток вверх по течению по руслу реки Кандат 1270,29 м |
| 7529 | 7538 | - | поворачивает на юго-запад ломаной линией 5559,66 м, идет по лесу, пересекая безымянный ручей |
| 7538 | 7541 | - | 1927,35 м проходит в южном направлении по лесу |
| 7541 | 7551 | - | ломаной линией 2870,29 м по лесу в юго-восточном направлении, пересекая ручей Веремеев |
| 7551 | 7552 | - | 1038,07 м уходит по лесу северо-восточном направлении до реки Кандат |
| 7552 | 8936 | - | на юго-запад извилистой линией по руслу реки Кандат вверх по течению 18865,82 м |

КАРТА (ПЛАН)

Граница муниципального образования Тюхтетский район Красноярского края (изменение местоположения)

(наименование объекта землеустройства)

Сведения о местоположении измененных (уточненных) границ
объекта землеустройства4. Сведения о частях границ объекта землеустройства, совпадающих с местоположением внешних границ
природных объектов и (или) объектов искусственного происхождения

| Обозначение части границ | | Существующее описание прохождения части границ | Измененное (уточненное) описание прохождения части границ |
|--------------------------|----------|--|---|
| от точки | до точки | | |
| 8936 | 8969 | - | в юго-восточном направлении 11367,85 м по лесу до узловой точки стыка границ муниципального образования Тюхтетский район, муниципального образования Большеулуйский район и муниципального образования Боготольский район |
| 8969 | 8996 | - | от узловой точки стыка границ муниципального образования Тюхтетский район, муниципального образования Большеулуйский район и муниципального образования Боготольский район граница идет 13862,60 м на юго-запад, пересекая ручей Ашлет, по лесу |
| 8996 | 9000 | - | 2587,08 м идет на северо-восток по лесу, пересекая реку Еланный Тюхтет |
| 9000 | 9014 | - | 6070,53 м следует на запад по лесу, пересекая автодорогу Новопетровка - Чиндат |
| 9014 | 9024 | - | 3858,73 м проходит в южном направлении по лесу |
| 9024 | 9029 | - | 1813,99 м идет на запад по лесу до безымянного ручья |
| 9029 | 9047 | - | 1617,49 м идет на юг по правому берегу безымянного ручья |
| 9047 | 9136 | - | 3274,22 м идет на запад по правому берегу реки Еланный Тюхтет до слияния с ручьем Мох |
| 9136 | 9153 | - | 1382,24 м идет на юго-восток по левому берегу ручья Мох |
| 9153 | 9164 | - | 3561,57 м следует на юго-запад по границе контуров сенокоса, пастбища |
| 9164 | 9166 | - | 640,45 м идет на юг по границе контура пашни до ручья Токмачевский |
| 9166 | 9177 | - | 1975,58 м идет в юго-западном направлении вниз по течению по середине ручья Токмачевский до слияния с рекой Шулдат |
| 9177 | 9185 | - | 251,96 м идет на северо-запад вниз по течению по середине реки Шулдат |
| 9185 | 9186 | - | прямой линией 224,62 м на северо-восток по лесу |
| 9186 | 9190 | - | вдоль леса по границе контура пашни ломаной линией 2230,28 м на северо-запад |
| 9190 | 9192 | - | 2097,88 м идет на юго-запад по границе контура пашни |
| 9192 | 9197 | - | в северо-западном направлении по границе контура пашни |
| 9197 | 9218 | - | 2295,41 м идет на юго-запад по границе контура пашни |
| 9218 | 9223 | - | 1013,16 м следует на юг по границе контуров леса и сенокоса |
| 9223 | 9224 | - | 1961,79 м проходит в северо-западном направлении по границе контуров леса и пашни |
| 9224 | 9241 | - | 4648,66 м идет на северо-запад по лесу |
| 9241 | 9252 | - | 1382,83 м следует на юго-запад по границе контура пашни |
| 9252 | 9256 | - | 900,20 м на северо-запад по пашне, по лесу |
| 9256 | 9280 | - | пересекает автомобильную дорогу Боготол - |

КАРТА (ПЛАН)

Граница муниципального образования Тюхтетский район Красноярского края (изменение местоположения)

(наименование объекта землеустройства)

**Сведения о местоположении измененных (уточненных) границ
объекта землеустройства****4. Сведения о частях границ объекта землеустройства, совпадающих с местоположением внешних границ
природных объектов и (или) объектов искусственного происхождения**

| Обозначение части границ | | Существующее описание прохождения части границ | Измененное (уточненное) описание прохождения части границ |
|--------------------------|----------|--|--|
| от точки | до точки | | |
| | | | Тюхтет в точке 9259, затем 4075,15 м следует на юго-запад по границе контура лесополосы вдоль пашни до реки Четь |
| 9280 | 9420 | - | извилистой линией 4795,80 м пролегает на северо-запад вниз по течению по середине реки Четь |
| 9420 | 9432 | - | 5883,95 м идет на юго-запад по лесу |
| 9432 | 9434 | - | 317,61 м следует на северо-запад по лесу до реки Айдат |
| 9434 | 9618 | - | 5636,95 м на северо-запад с поворотом на запад по середине реки Айдат вниз по течению |
| 9618 | 9624 | - | 5122,20 м идет на юго-запад по лесу |
| 9624 | 9627 | - | 1207,24 м следует на юг по лесу |
| 9627 | 9654 | - | 7637,66 м идет на запад по лесу |
| 9654 | 9657 | - | 1065,58 м следует на север по лесу |
| 9657 | 9675 | - | 6742,64 м уходит на запад по лесу, пересекая безымянный ручей и реку Малая Кузьминка |
| 9675 | 9771 | - | извилистой линией 2200,59 м идет в юго-западном направлении вверх по течению по середине реки Кузьминка до узловой точки стыка границ Кемеровской области, муниципального образования Боготольский район и муниципального образования Тюхтетский район |
| 9771 | 9773 | - | от узловой точки стыка границ Кемеровской области, муниципального образования Боготольский район и муниципального образования Тюхтетский район граница прямой линией 525,35 м идет на северо-запад по лесу |
| 9773 | 9793 | - | прямой линией 10343,28 м идет на запад по лесу, пастбищу, пересекая реку Аргудат, безымянный ручей |
| 9793 | 9800 | - | прямой линией 5785,86 м проходит в северном направлении по лесу, пересекая два безымянных ручья |
| 9800 | 9810 | - | прямой линией 6547,18 м идет на северо-запад по лесу, пересекая реку Дмитриевка, две автомобильные дороги |
| 9810 | 9814 | - | прямой линией 3396,04 м следует на северо-запад по лесу, пересекая автодорогу |
| 9814 | 9817 | - | прямой линией 1675,84 м проходит в восточном направлении по лесу |
| 9817 | 9833 | - | прямой линией 7569,99 м следует на север по лесу и болоту |
| 9833 | 9837 | - | прямой линией 3626,89 м проходит в западном направлении по лесу |
| 9837 | 9852 | - | ломаной линией 10684,78 м идет в северо-западном направлении по лесу, болоту |
| 9852 | 9857 | - | прямой линией 9980,06 м следует на восток по лесу, болоту |
| 9857 | 9868 | - | прямой линией 6694,58 м на север по лесу, пересекая реку Таловка |
| 9868 | 9873 | - | прямой линией 2762,53 м в восточном направлении по лесу |
| 9873 | 9879 | - | прямой линией 3834,58 м в северо-восточном |

КАРТА (ПЛАН)

Граница муниципального образования Тюхтетский район Красноярского края (изменение местоположения)

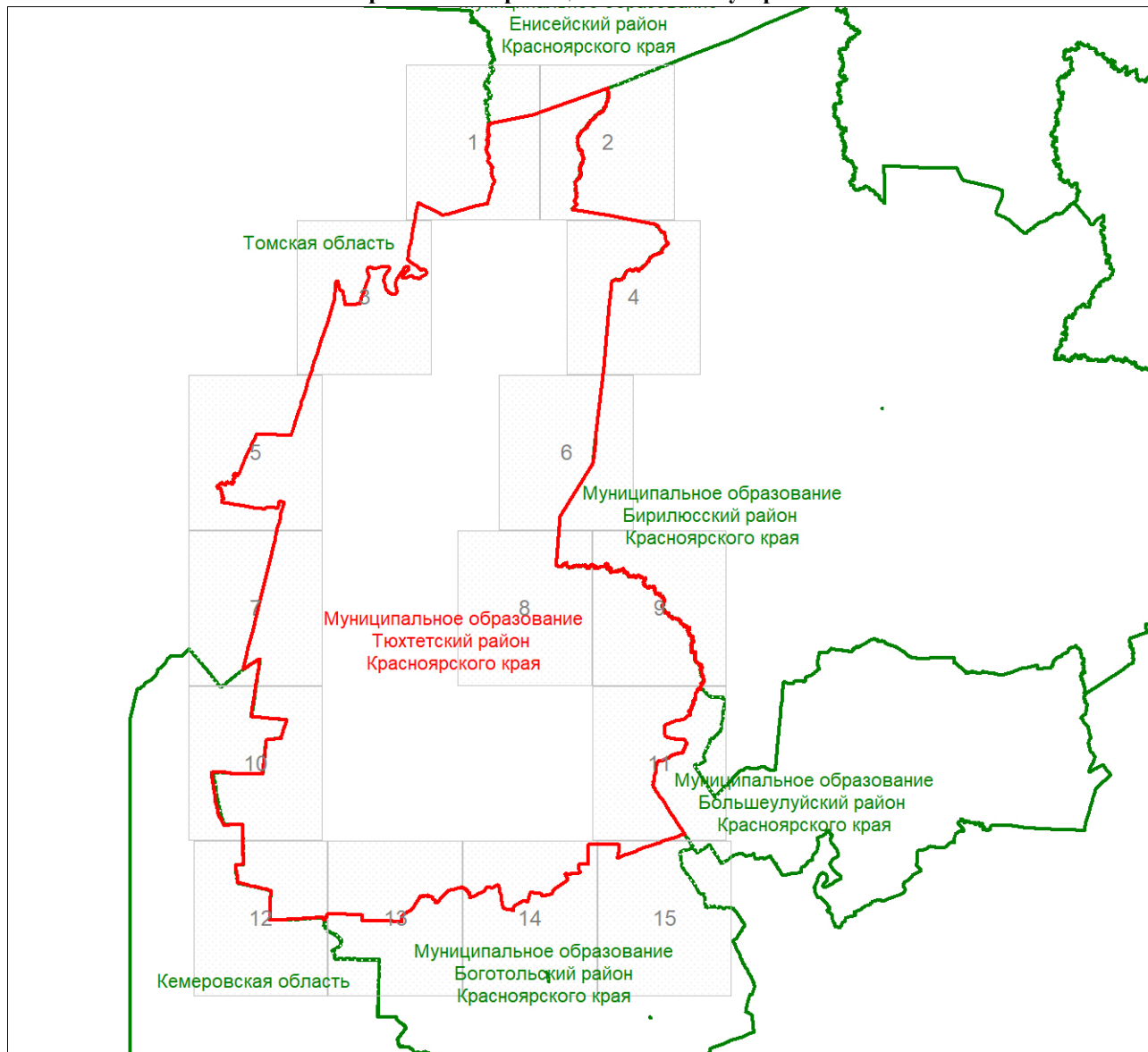
(наименование объекта землеустройства)

**Сведения о местоположении измененных (уточненных) границ
объекта землеустройства****4. Сведения о частях границ объекта землеустройства, совпадающих с местоположением внешних границ
природных объектов и (или) объектов искусственного происхождения**

| Обозначение части границ | | Существующее описание прохождения части границ | Измененное (уточненное) описание прохождения части границ |
|--------------------------|----------|--|--|
| от точки | до точки | | |
| | | | направлении проходит по лесу |
| 9879 | 9890 | - | прямой линией 6882,47 м на запад по лесу, болоту, пересекая лесную дорогу |
| 9890 | 9909 | - | прямой линией 11367,04 м уходит в северо-восточном направлении по лесу |
| 9909 | 1 | - | прямой линией 3762,63 м идет в юго-западном направлении по лесу до узловой точки стыка границ Томской области, Кемеровской области и муниципального образования Тюхтетский район |

КАРТА (ПЛАН)

Граница муниципального образования Тюхтетский район Красноярского края (изменение местоположения)
(наименование объекта землеустройства)

План границ объекта землеустройства**Обзорная схема границ объекта землеустройства**

Масштаб 1:1306452

Используемые условные знаки и обозначения:

Условные обозначения представлены на листе 216

Подпись _____ /Е. В. Короткова/


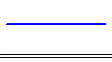

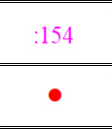

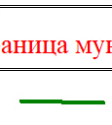
Дата "___" _____ 20__ г.

Место для оттиска печати (при наличии) лица, составившего карту (план) объекта землеустройства

КАРТА (ПЛАН)

Граница муниципального образования Тюхтетский район Красноярского края (изменение местоположения)
(наименование объекта землеустройства)

План границ объекта землеустройства**Условные обозначения**

| | |
|---|---|
|  | Граница объекта землеустройства |
|  | Граница кадастрового квартала |
| 38:0000000 | Обозначение кадастрового квартала |
|  | Границы земельных участков, сведения о которых содержатся в ЕГРН |
| :154 | Надписи кадастрового номера земельного участка |
|  | Характерная точка границы объекта землеустройства |
| 1 | Надписи номеров характерных точек границы объекта землеустройства |
|  | Границы муниципальных образований, содержащиеся в ЕГРН |
| граница му | Обозначение границы муниципального образования |
|  | Границы смежных муниципальных образований |

Список объектов землеустройства,
смежных с муниципальным образованием
Тюхтетский район Красноярского края

| № точек | Смежный объект землеустройства |
|-----------|---|
| 1-1232 | Томская область |
| 1232-1234 | муниципальное образование Енисейский район Красноярского края |
| 1234-6689 | муниципальное образование Бирилюсский район Красноярского края |
| 6689-8969 | муниципальное образование Большеулуйский район Красноярского края |
| 8969-9771 | муниципальное образование Боготольский район Красноярского края |
| 9771-1 | Кемеровская область |

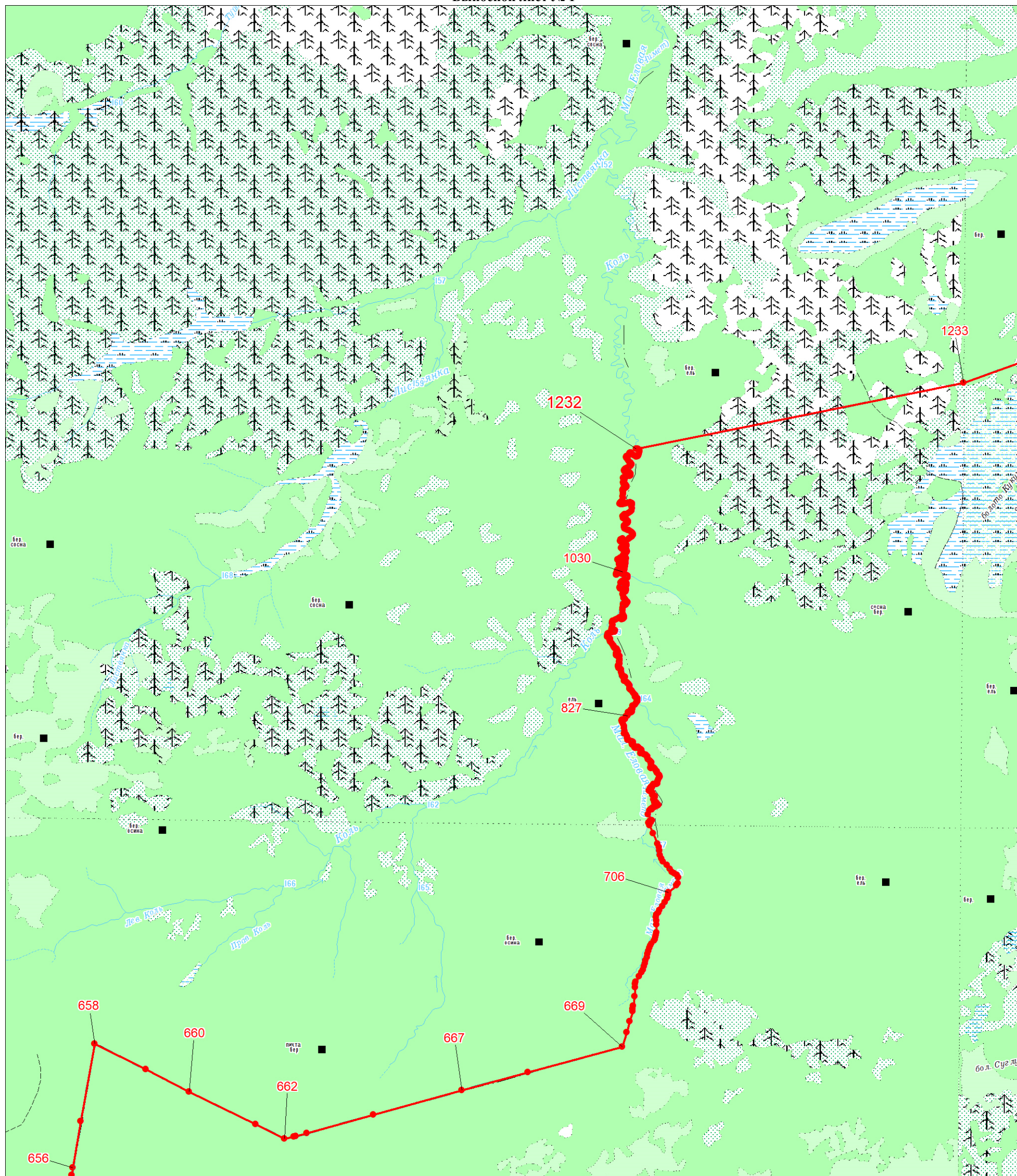
КАРТА (ПЛАН)

Граница муниципального образования Тюхтетский район Красноярского края (изменение местоположения)

(наименование объекта землеустройства)

План границ объекта землеустройства

Выносной лист № 1



Масштаб 1:100000

Используемые условные знаки и обозначения:

Условные обозначения представлены на листе 216

Подпись _____ /Е. В. Короткова/

Дата " ____ " _____ 20__ г.

Место для оттиска печати (при наличии) лица, составившего карту (план) объекта землеустройства

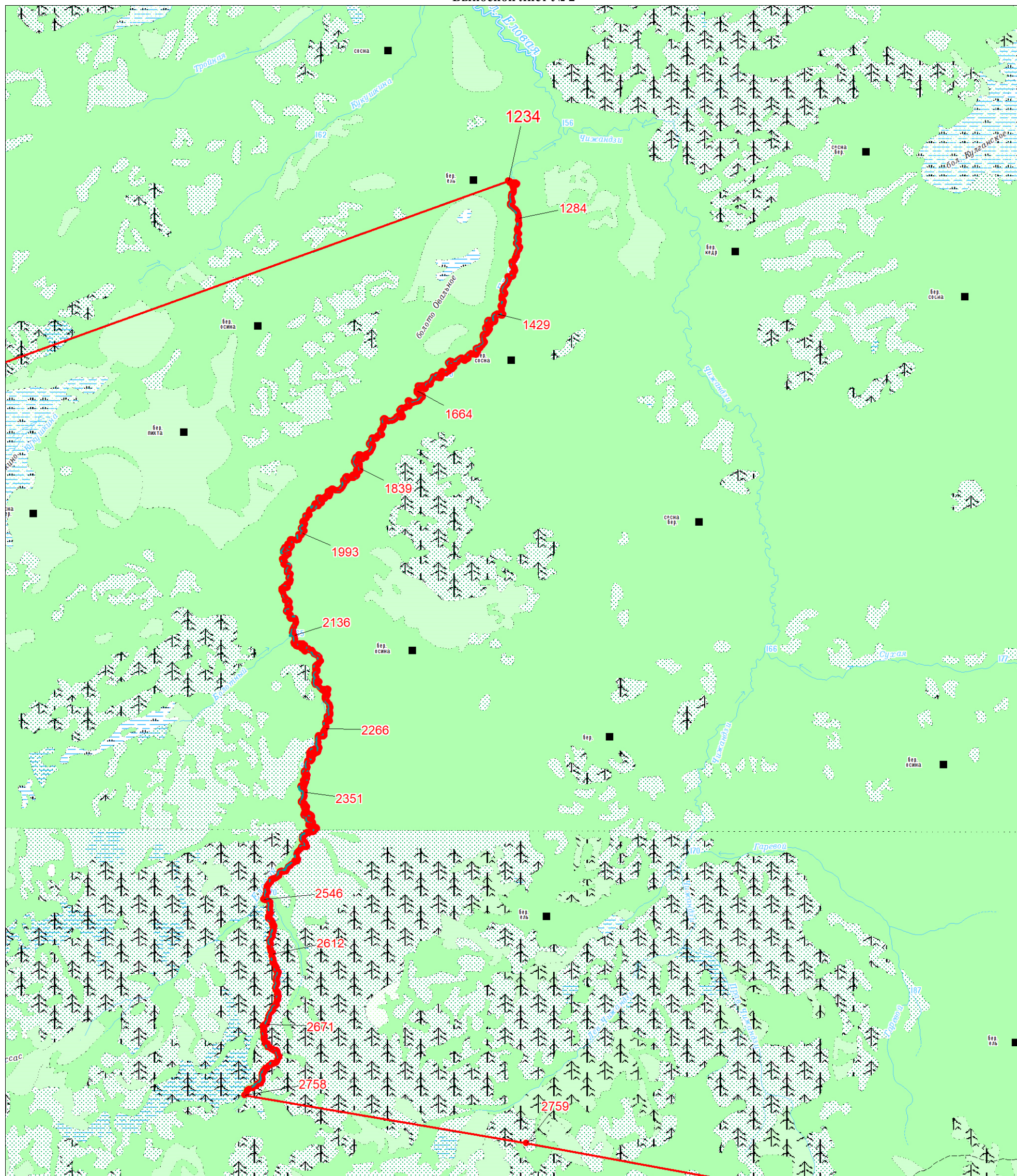
КАРТА (ПЛАН)

Граница муниципального образования Тюхтетский район Красноярского края (изменение местоположения)

(наименование объекта землеустройства)

План границ объекта землеустройства

Выносной лист № 2



Масштаб 1:100000

Используемые условные знаки и обозначения:

Условные обозначения представлены на листе 216

Подпись _____ /Е. В. Короткова/

Дата " ____ " _____ 20__ г.

Место для оттиска печати (при наличии) лица, составившего карту (план) объекта землеустройства

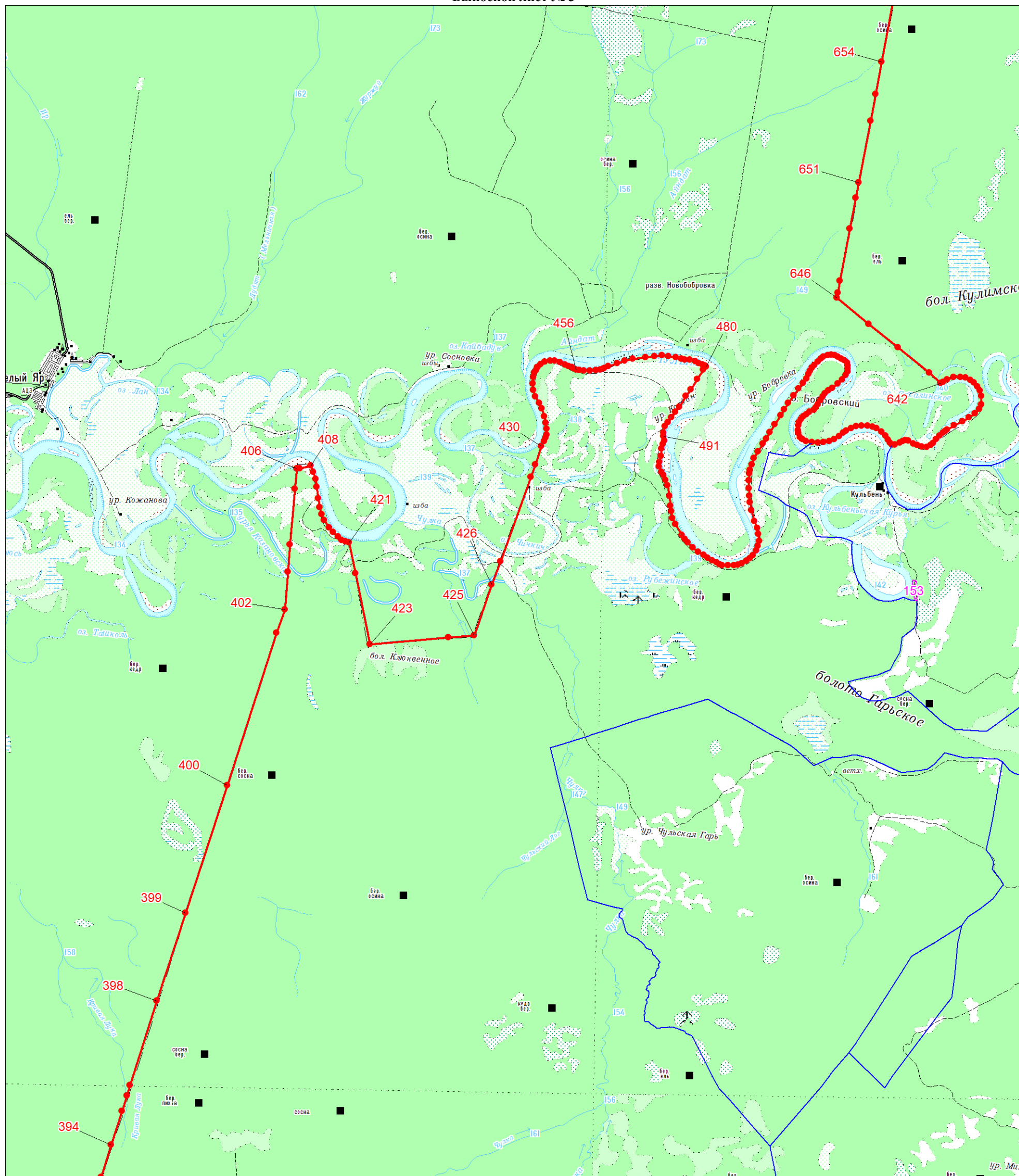
КАРТА (ПЛАН)

Граница муниципального образования Тюхтетский район Красноярского края (изменение местоположения)

(наименование объекта землеустройства)

План границ объекта землеустройства

Выносной лист № 3



Масштаб 1:100000

Используемые условные знаки и обозначения:

Условные обозначения представлены на листе 216

Подпись _____ /Е. В. Короткова/

Дата " ____ " _____ 20__ г.

Место для оттиска печати (при наличии) лица, составившего карту (план) объекта землеустройства

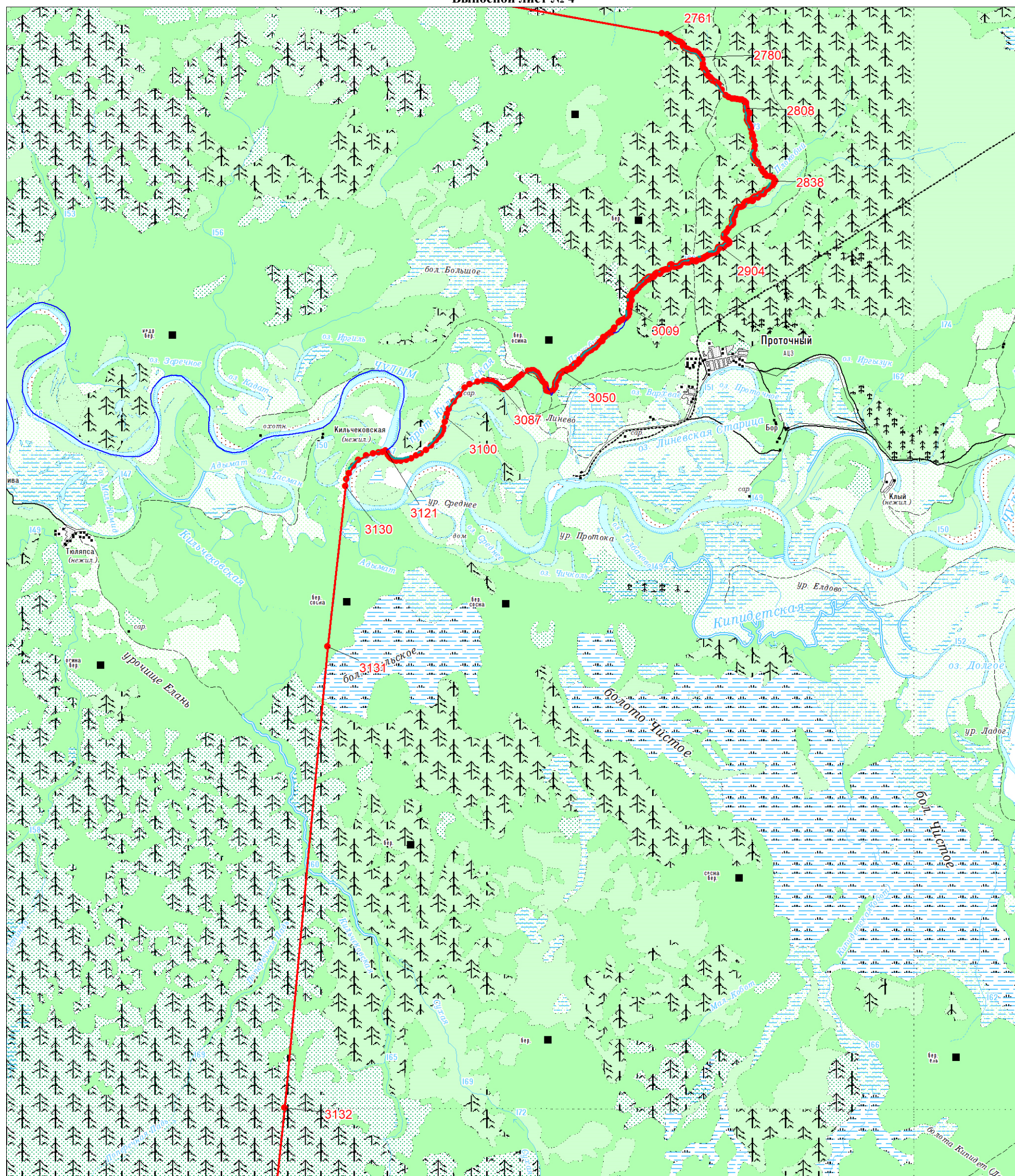
КАРТА (ПЛАН)

Граница муниципального образования Тюхтетский район Красноярского края (изменение местоположения)

(наименование объекта землеустройства)

План границ объекта землеустройства

Выносной лист № 4



Масштаб 1:100000

Используемые условные знаки и обозначения:

Условные обозначения представлены на листе 216

Подпись _____ /Е. В. Короткова/

Дата " ____ " _____ 20__ г.

Место для оттиска печати (при наличии) лица, составившего карту (план) объекта землеустройства

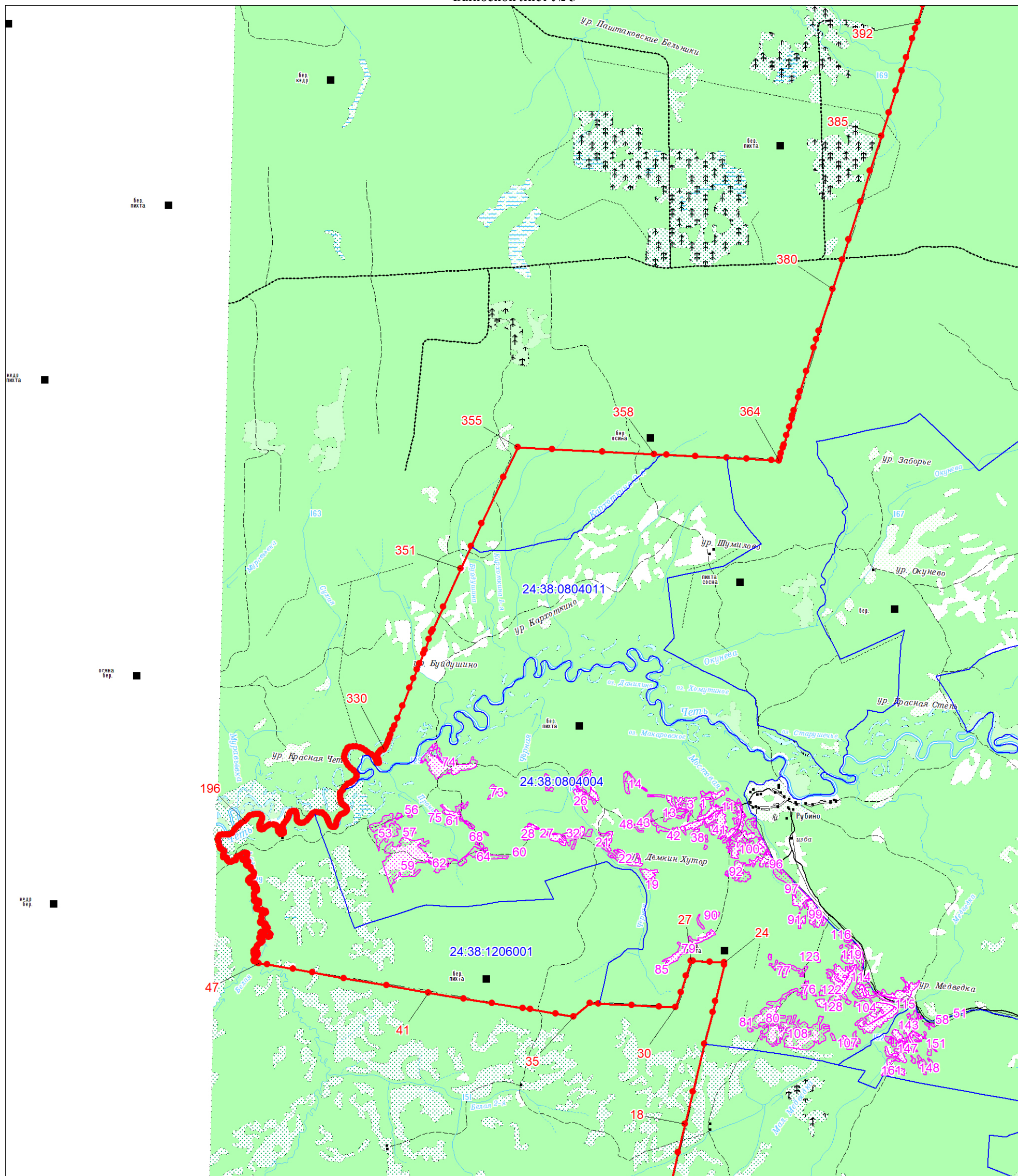
КАРТА (ПЛАН)

Граница муниципального образования Тюхтетский район Красноярского края (изменение местоположения)

(наименование объекта землеустройства)

План границ объекта землеустройства

Выносной лист № 5



Масштаб 1:100000

Используемые условные знаки и обозначения:

Условные обозначения представлены на листе 216

Подпись _____ /Е. В. Короткова/

Дата " ____ " _____ 20__ г.

Место для оттиска печати (при наличии) лица, составившего карту (план) объекта землеустройства

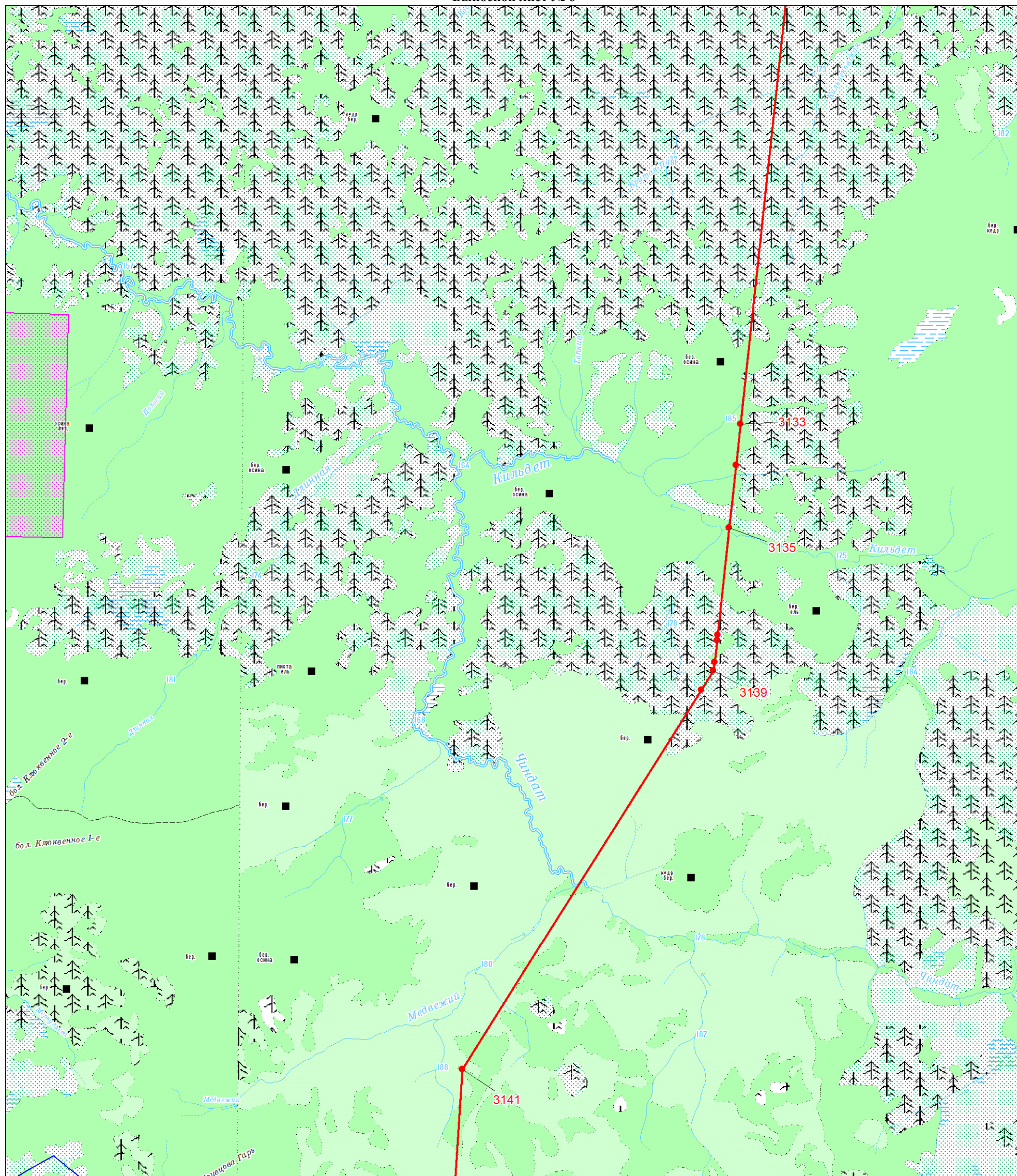
КАРТА (ПЛАН)

Граница муниципального образования Тухтетский район Красноярского края (изменение местоположения)

(наименование объекта землеустройства)

План границ объекта землеустройства

Выносной лист № 6



Масштаб 1:100000

Используемые условные знаки и обозначения:

Условные обозначения представлены на листе 216

Подпись _____ /Е. В. Короткова/

Дата " ____ " _____ 20__ г.

Место для оттиска печати (при наличии) лица, составившего карту (план) объекта землеустройства

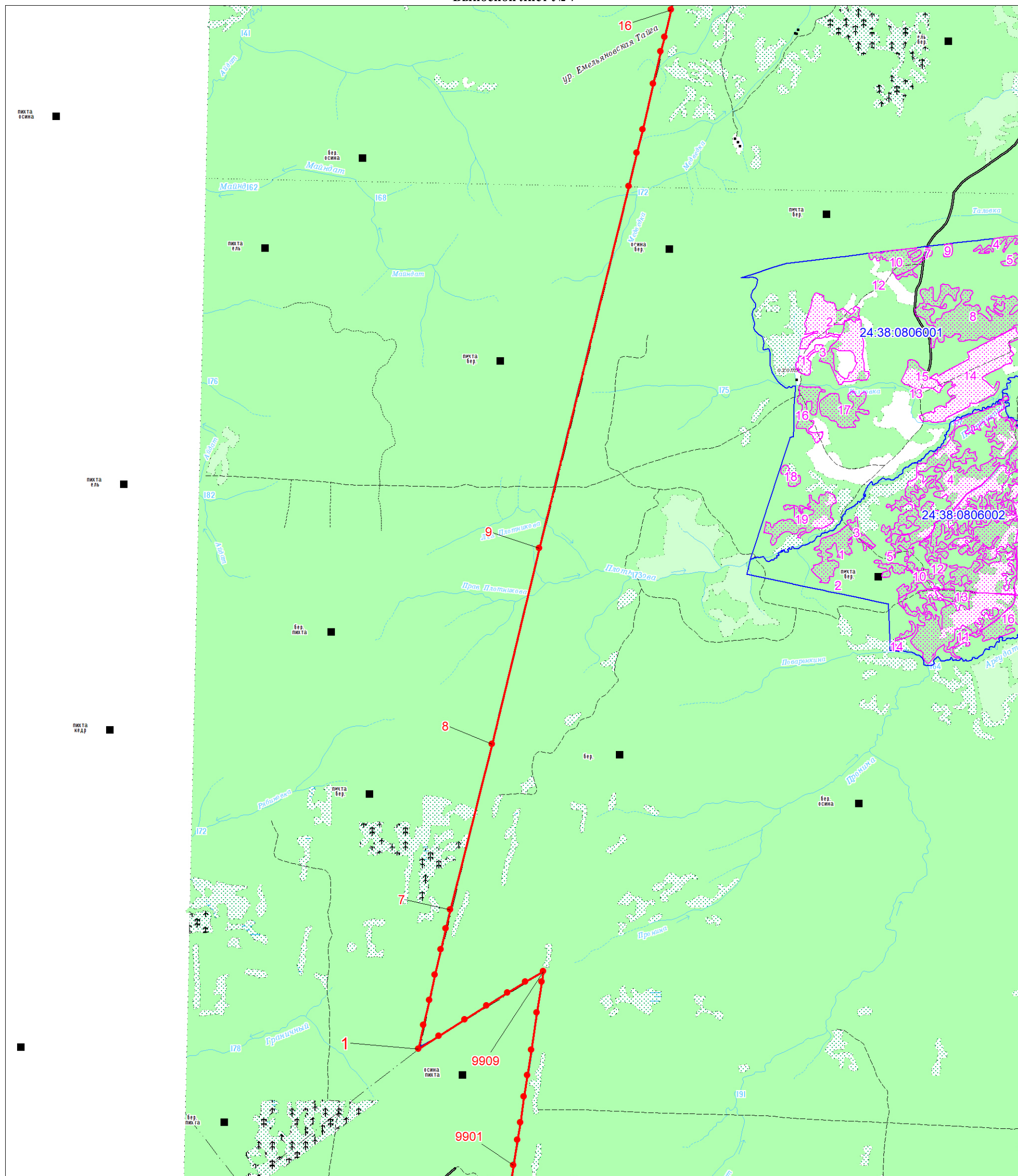
КАРТА (ПЛАН)

Граница муниципального образования Тюхтетский район Красноярского края (изменение местоположения)

(наименование объекта землеустройства)

План границ объекта землеустройства

Выносной лист № 7



Масштаб 1:100000

Используемые условные знаки и обозначения:

Условные обозначения представлены на листе 216

Подпись _____ /Е. В. Короткова/

Дата " ____ " _____ 20__ г.

Место для оттиска печати (при наличии) лица, составившего карту (план) объекта землеустройства

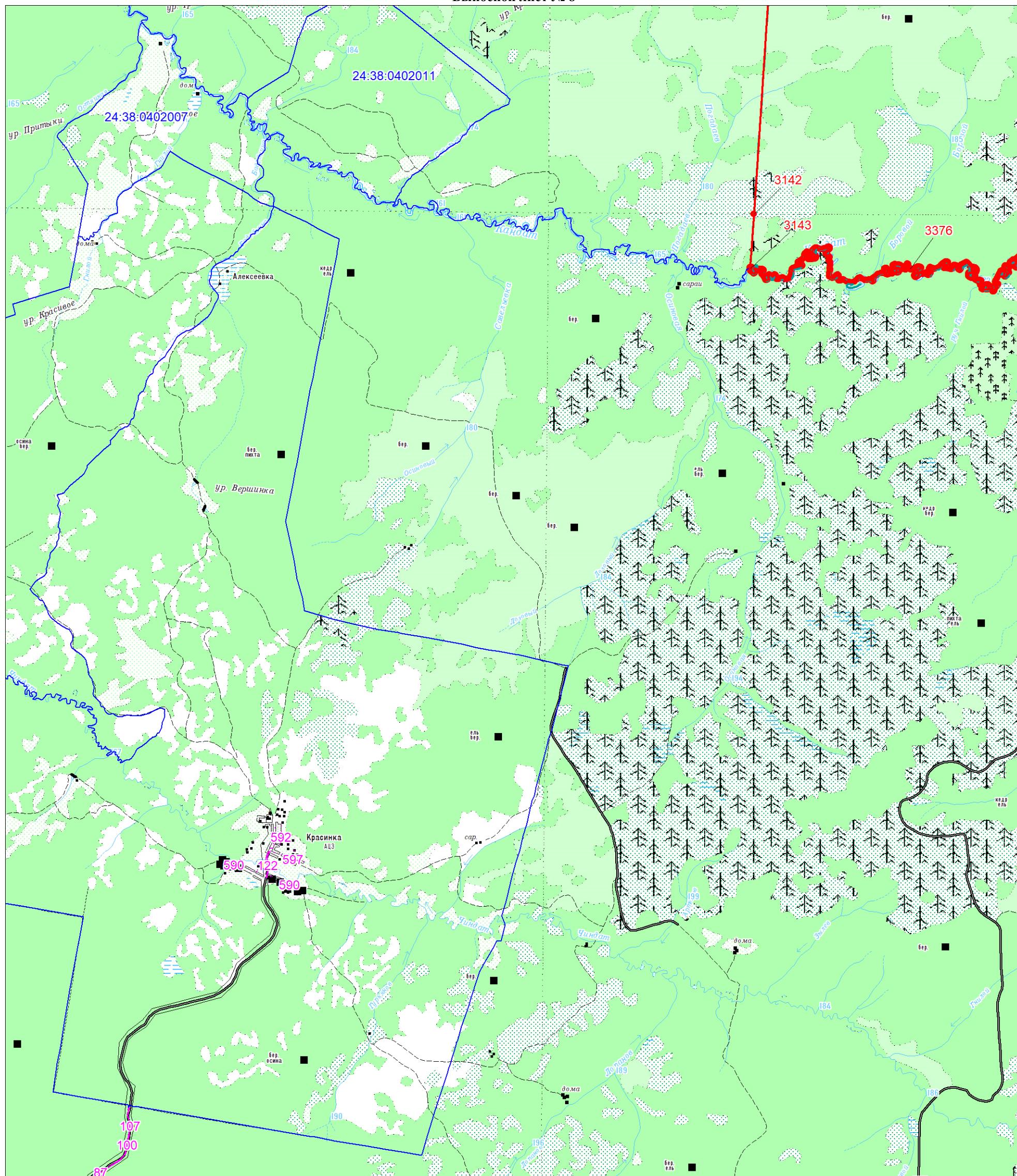
КАРТА (ПЛАН)

Граница муниципального образования Тюхтетский район Красноярского края (изменение местоположения)

(наименование объекта землеустройства)

План границ объекта землеустройства

Выносной лист № 8



Масштаб 1:100000

Используемые условные знаки и обозначения:

Условные обозначения представлены на листе 216

Подпись _____ /Е. В. Короткова/

Дата " ____ " _____ 20__ г.

Место для оттиска печати (при наличии) лица, составившего карту (план) объекта землеустройства

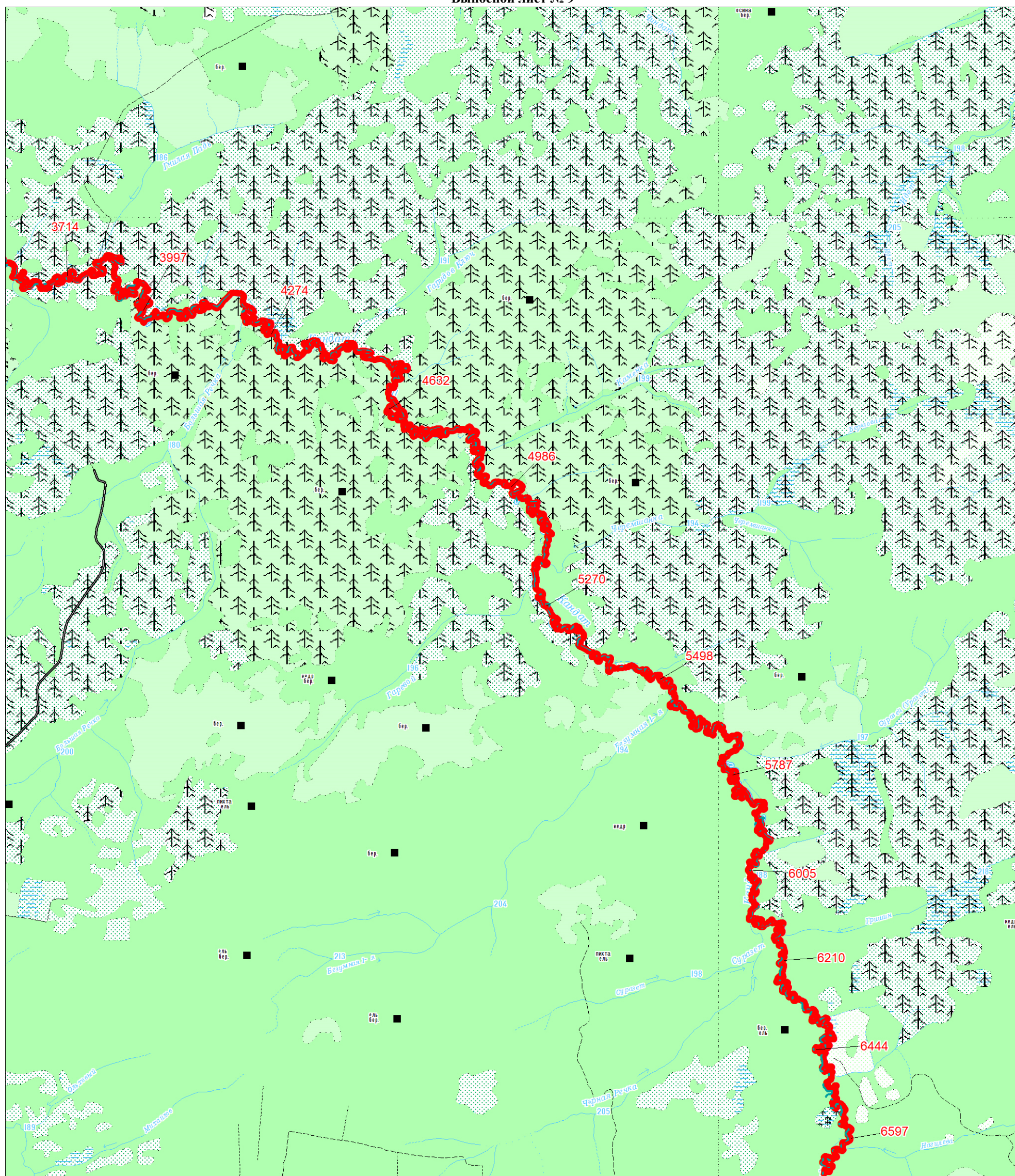
КАРТА (ПЛАН)

Граница муниципального образования Тюхтетский район Красноярского края (изменение местоположения)

(наименование объекта землеустройства)

План границ объекта землеустройства

Выносной лист № 9



Масштаб 1:100000

Используемые условные знаки и обозначения:

Условные обозначения представлены на листе 216

Подпись _____ /Е. В. Короткова/

Дата " ____ " _____ 20__ г.

Место для оттиска печати (при наличии) лица, составившего карту (план) объекта землеустройства

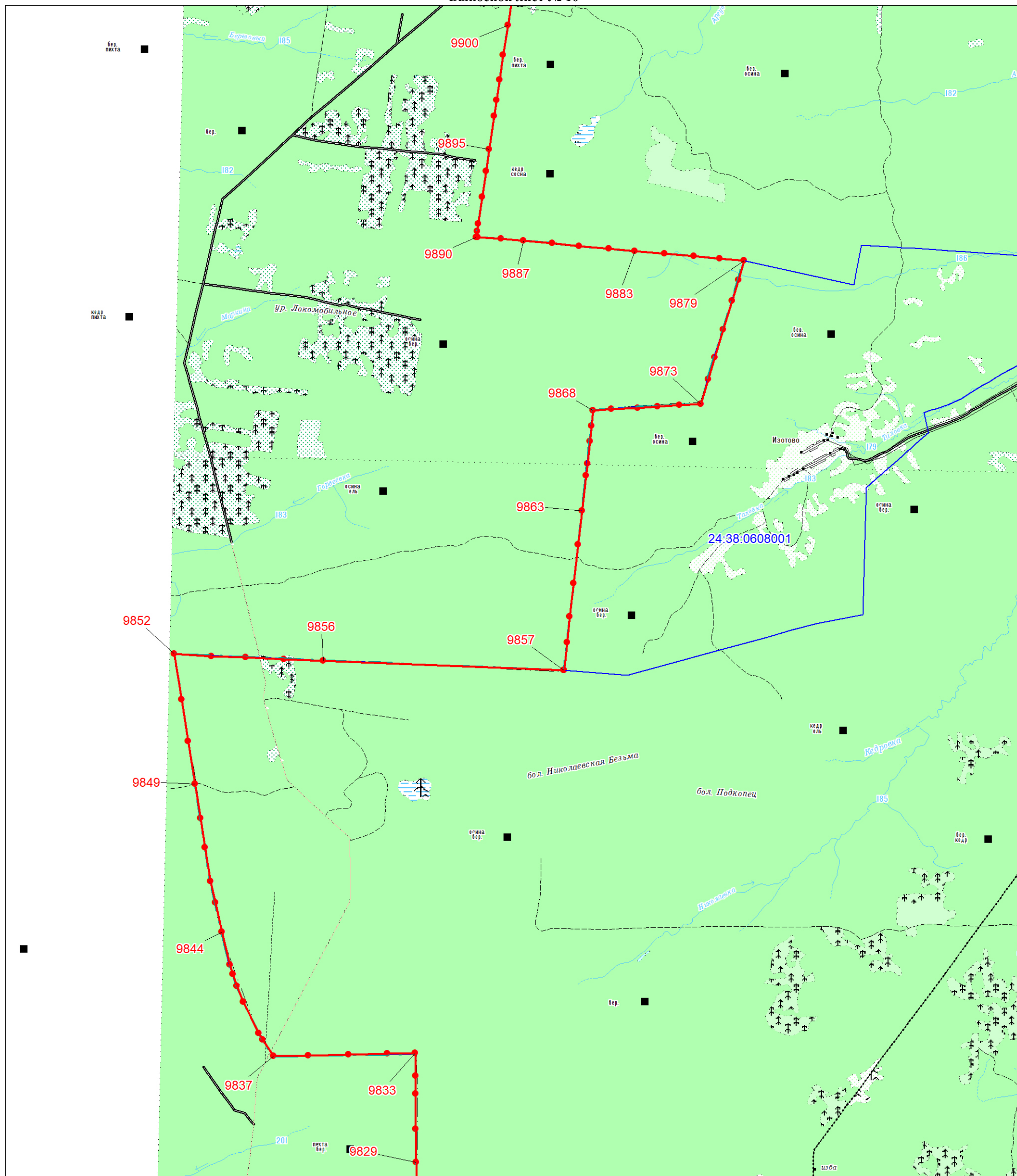
КАРТА (ПЛАН)

Граница муниципального образования Тухтетский район Красноярского края (изменение местоположения)

(наименование объекта землеустройства)

План границ объекта землеустройства

Выносной лист № 10



Масштаб 1:100000

Используемые условные знаки и обозначения:

Условные обозначения представлены на листе 216

Подпись _____ /Е. В. Короткова/

Дата " ____ " _____ 20__ г.

Место для оттиска печати (при наличии) лица, составившего карту (план) объекта землеустройства

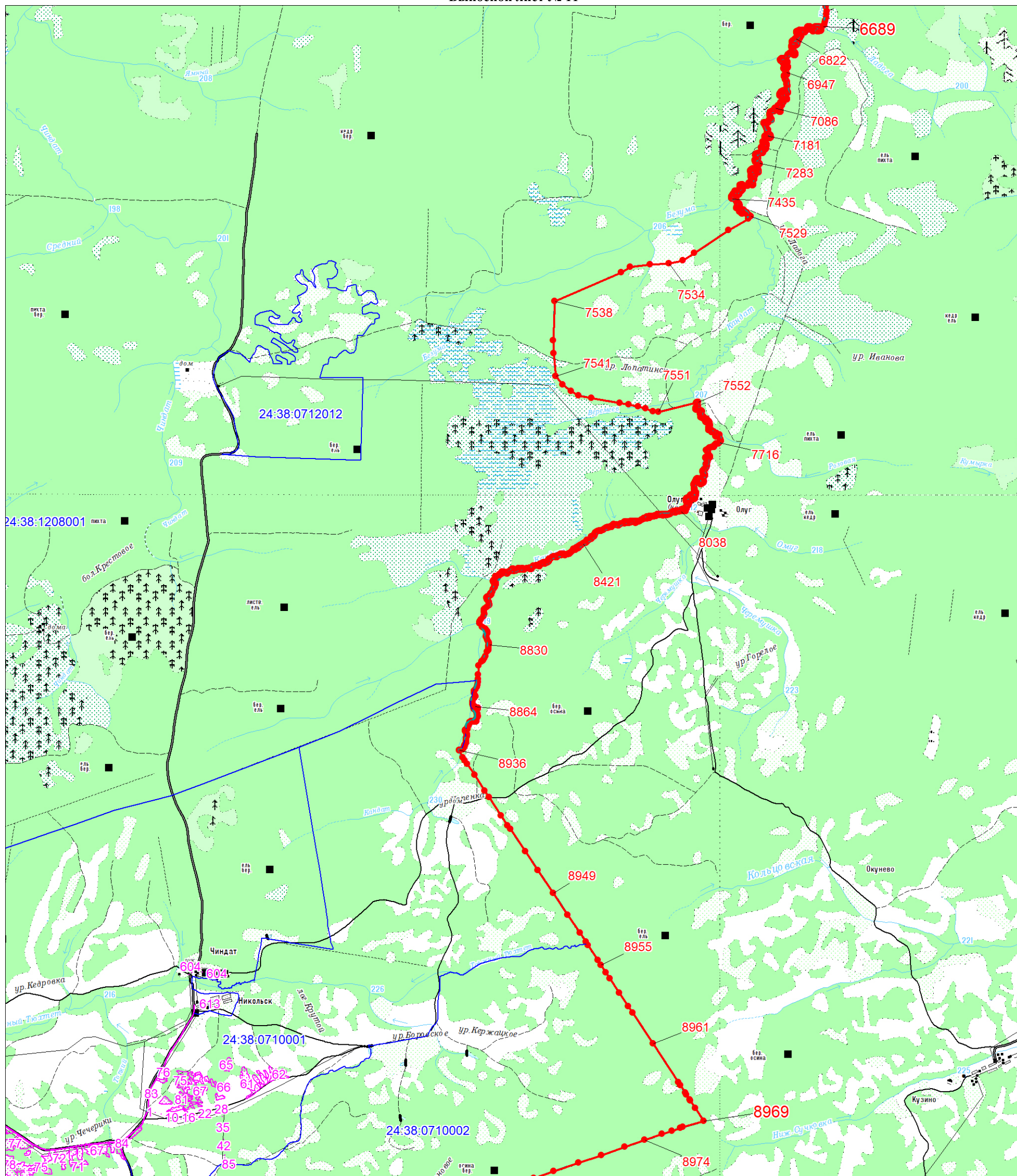
КАРТА (ПЛАН)

Граница муниципального образования Тюхтетский район Красноярского края (изменение местоположения)

(наименование объекта землеустройства)

План границ объекта землеустройства

Выносной лист № 11



Масштаб 1:100000

Используемые условные знаки и обозначения:

Условные обозначения представлены на листе 216

Подпись _____ /Е. В. Короткова/

Дата " ____ " _____ 20__ г.

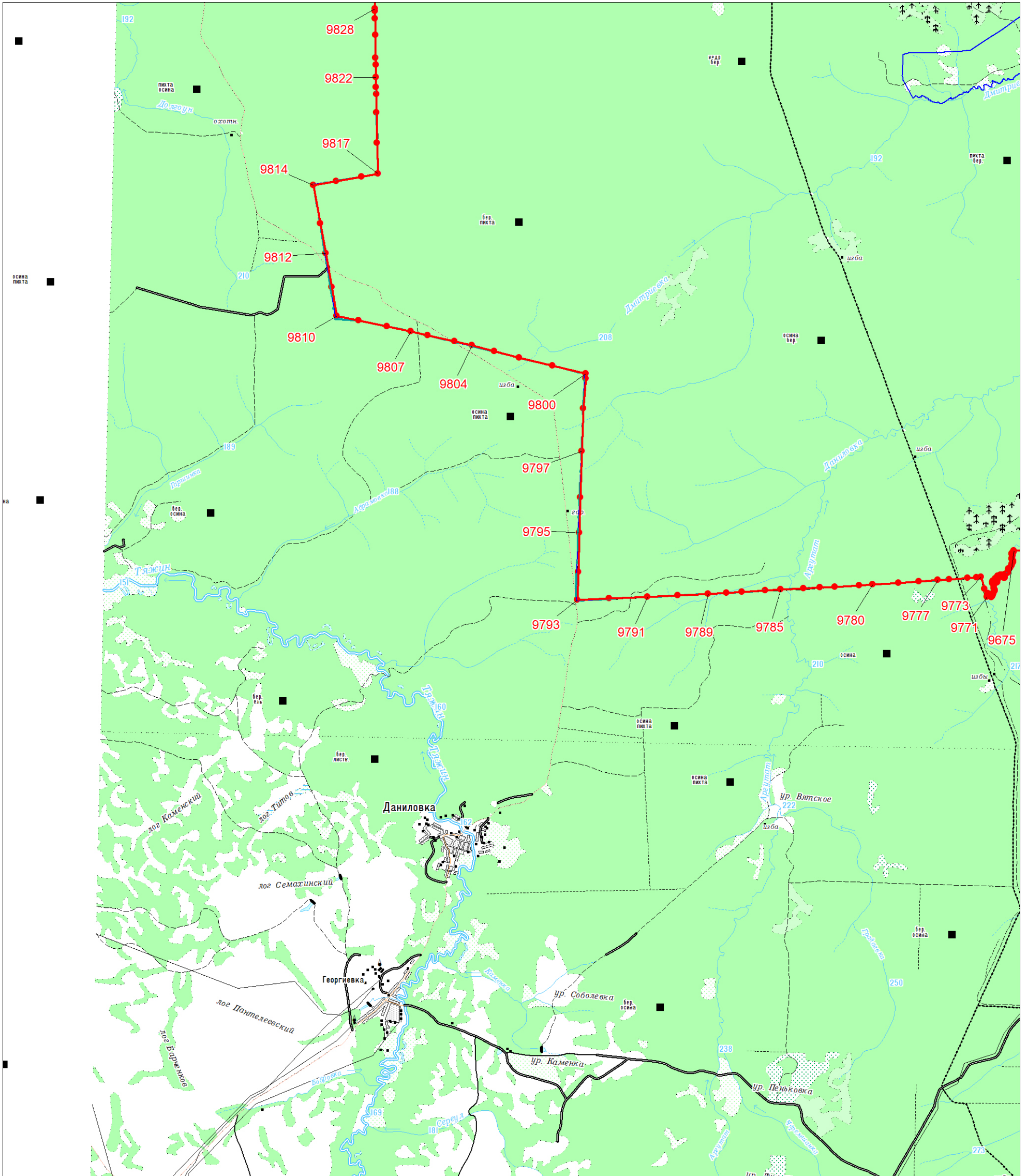
Место для оттиска печати (при наличии) лица, составившего карту (план) объекта землеустройства

КАРТА (ПЛАН)

Граница муниципального образования Тухтетский район Красноярского края (изменение местоположения)
(наименование объекта землеустройства)

План границ объекта землеустройства

Выносной лист № 12



Масштаб 1:100000

Используемые условные знаки и обозначения:

Условные обозначения представлены на листе 216

Подпись _____ /Е. В. Короткова/

Дата " ____ " _____ 20__ г.

Место для оттиска печати (при наличии) лица, составившего карту (план) объекта землеустройства

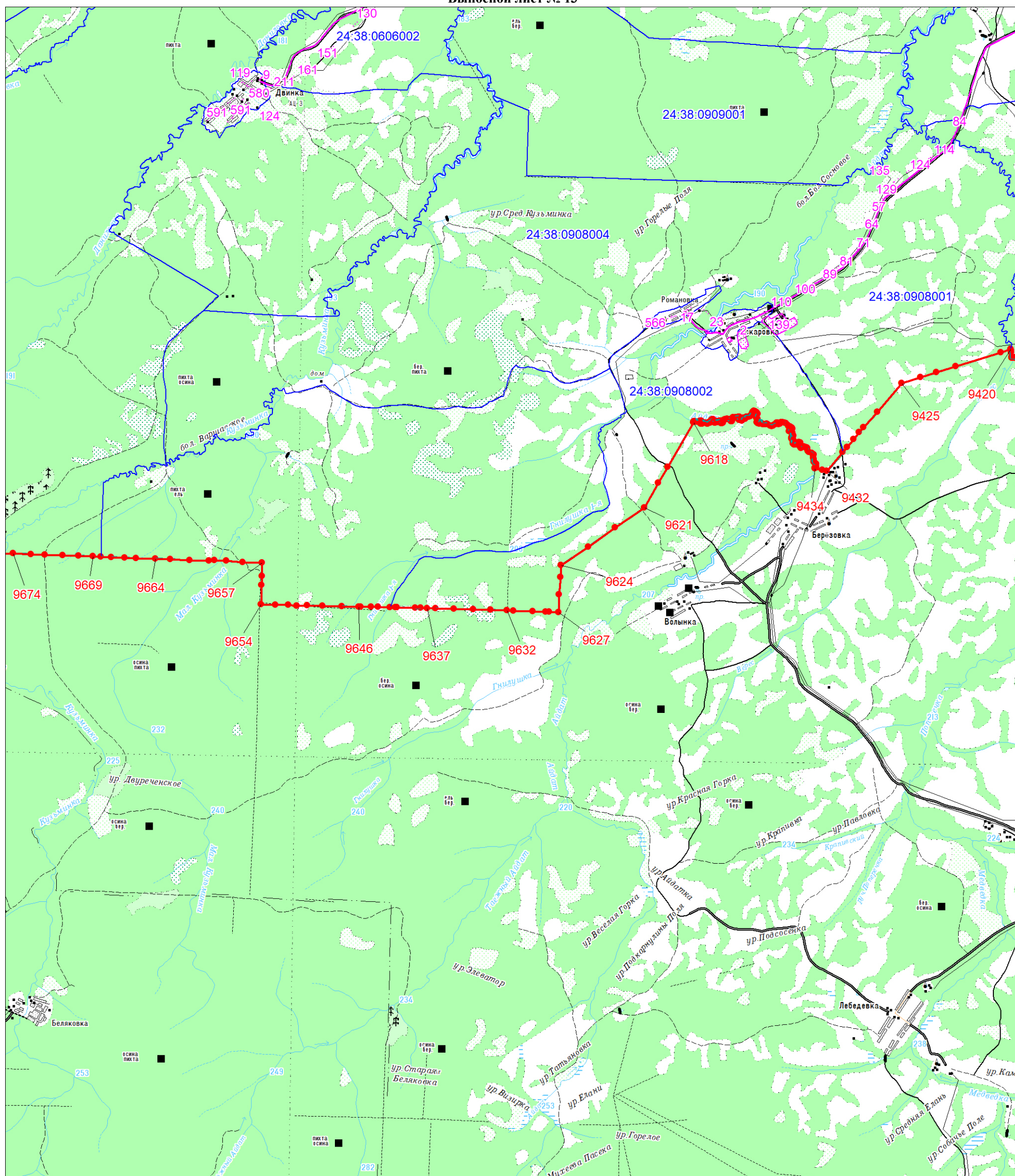
КАРТА (ПЛАН)

Граница муниципального образования Тюхтетский район Красноярского края (изменение местоположения)

(наименование объекта землеустройства)

План границ объекта землеустройства

Выносной лист № 13



Масштаб 1:100000

Используемые условные знаки и обозначения:

Условные обозначения представлены на листе 216

Подпись _____ /Е. В. Короткова/

Дата " ____ " _____ 20__ г.

Место для оттиска печати (при наличии) лица, составившего карту (план) объекта землеустройства

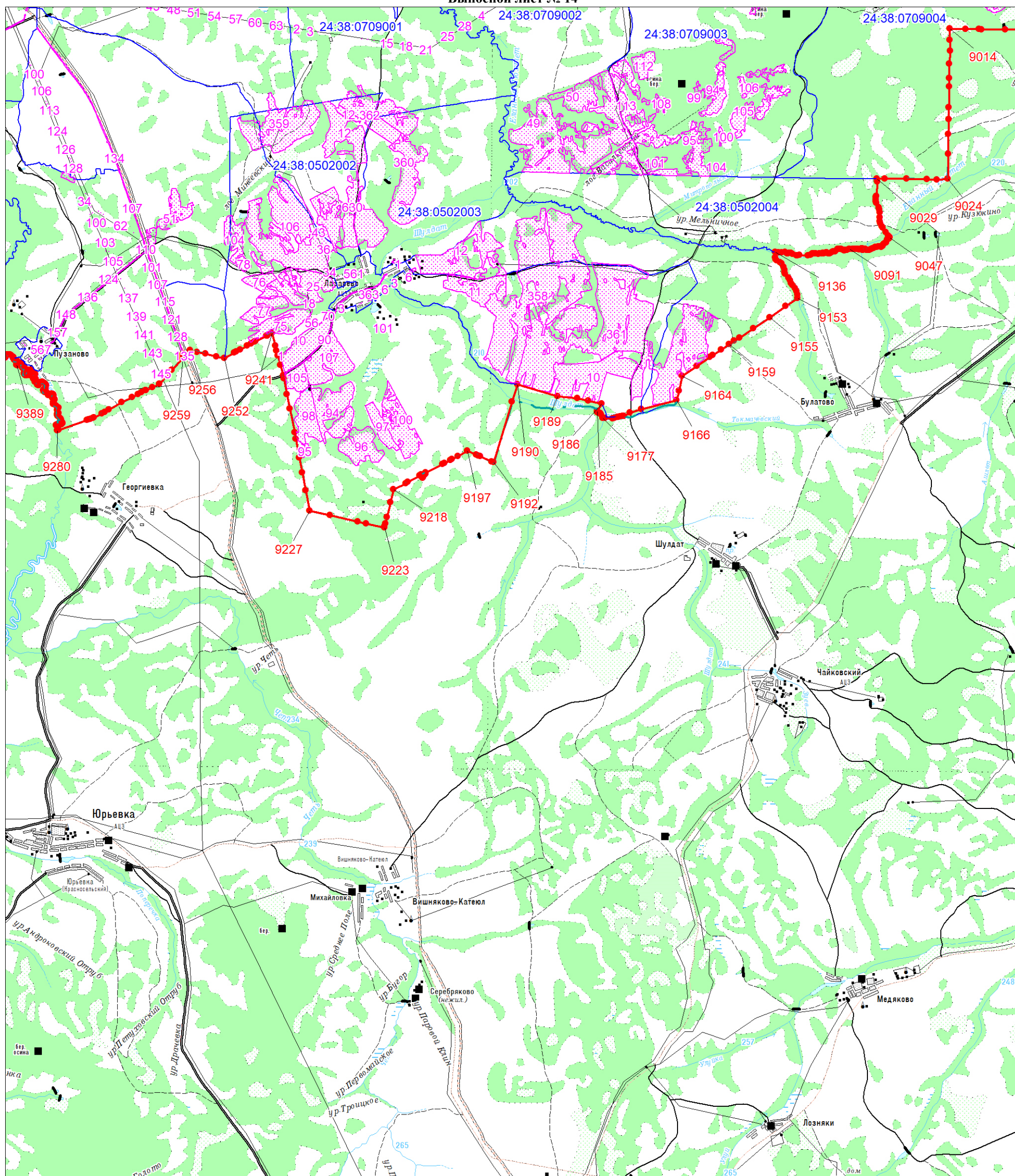
КАРТА (ПЛАН)

Граница муниципального образования Тюхтетский район Красноярского края (изменение местоположения)

(наименование объекта землеустройства)

План границ объекта землеустройства

Выносной лист № 14



Масштаб 1:100000

Используемые условные знаки и обозначения:

Условные обозначения представлены на листе 216

Подпись _____ /Е. В. Короткова/

Дата " ____ " _____ 20__ г.

Место для оттиска печати (при наличии) лица, составившего карту (план) объекта землеустройства

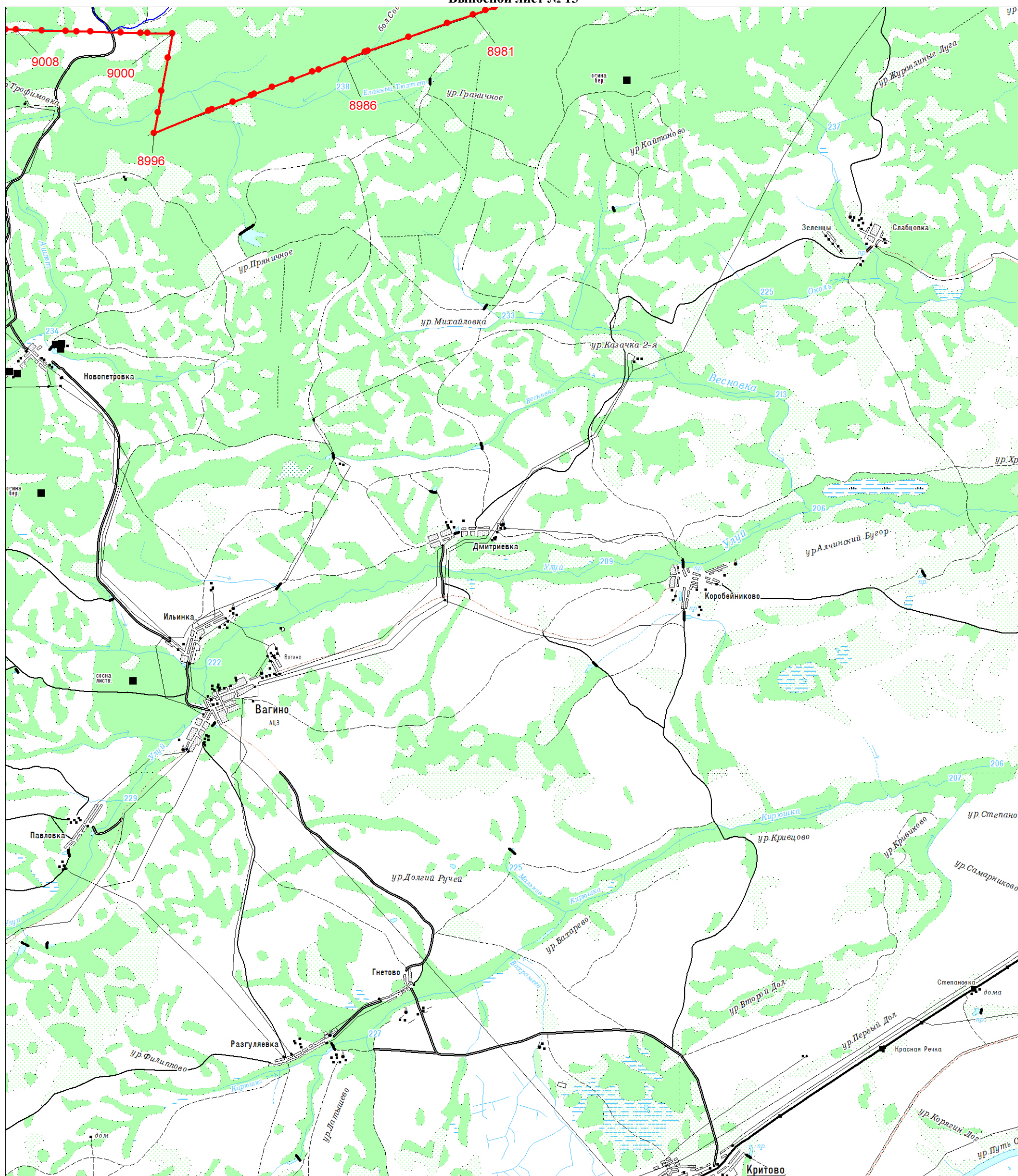
КАРТА (ПЛАН)

Граница муниципального образования Тюхтетский район Красноярского края (изменение местоположения)

(наименование объекта землеустройства)

План границ объекта землеустройства

Выносной лист № 15



Масштаб 1:100000

Используемые условные знаки и обозначения:

Условные обозначения представлены на листе 216

Подпись _____ /Е. В. Короткова/

Дата " ____ " _____ 20__ г.

Место для оттиска печати (при наличии) лица, составившего карту (план) объекта землеустройства